G O B I E R N O DE LA C I U D A D DE B U E N O S A I R E S

"2026 - Año del 30° Aniversario de la sanción de la Constitución de la Ciudad Autónoma de Buenos Aires"

Resolución Presidencia Junta Comuna

Número: RS-2026-26294561-GCABA-COMUNA4

Buenos Aires, Miércoles 3 de Junio de 2026

Referencia: S/ Extracciones de emergencia - Ley 3263 - EX-2026-25147174-GCABA-COMUNA4

VISTO: La Constitución de la Ciudad Autónoma de Buenos Aires, las Leyes n° 3263, n° 1777, Ley n° 6684, los Decretos n° 360/23, 387/23, 110/2020, 371/13, 166/GCBA/13 y su modificatorio, las actas N° 7647; 7755; 7756; 7757; 7785; 7786; 7787; 7860; 7861; 7875; 7876; 7877; 7878; 7879; 7880; 7881; 7882; 7883; 7884; 7885; 7886; 7887; 7888; 7889; 7890; 7891; 7892; 7893; el EX-2026-25147174-GCABA-COMUNA4; los informes IF-2026-25147985-GCABA-COMUNA4; IF-2026-25148350-GCABA-COMUNA4 y;

CONSIDERANDO:

Que, la Constitución de la Ciudad Autónoma de Buenos Aires establece en su artículo 127 que las Comunas son unidades de gestión política y administrativa con competencias territorial;

Que, asimismo, el artículo 128 de la citada Constitución, dispone que las Comunas ejercen funciones de planificación, ejecución y control, en forma exclusiva o concurrente con el Gobierno de la Ciudad, respecto a las materias de su competencia;

Que, en ese sentido, se sancionó la Ley N° 1.777, la cual especifica en su artículo 10 que las Comunas tienen a su cargo en forma exclusiva: a) la planificación, ejecución y control de los trabajos de mantenimiento urbano de las vías secundarias y otras de menor jerarquía, según normativa vigente y b) la planificación, ejecución y control de los trabajos de mantenimiento de los espacios verdes, de conformidad con la Ley de presupuesto";

Que, con el fin de dar cumplimiento a lo establecido en la Constitución de la Ciudad y la Ley N° 1.777, el Poder Ejecutivo dictó oportunamente el Decreto N° 371/13, por medio del cual, entre otras cuestiones, transfirió a las Comunas las misiones, funciones y responsabilidades primarias relativas al mantenimiento de los espacios de la Ciudad, con las excepciones previstas en su Anexo I;

Que, en la misma línea, emitió el Decreto N° 166/13 y su modificatorio N° 55-GCABA/14, a través del cual se transfirió a las Comunas algunas de las misiones y funciones establecidas en la Ley N° 3.263;

Que, posteriormente mediante Decreto N° 110/20 se modificaron los Decretos antes citados a fin de ampliar el proceso de transferencias a las Comunas de la Ciudad Autónoma de Buenos Aires en relación a los espacios bajo su órbita, como asimismo sobre la gestión del arbolado público urbano;

Que, de esta forma el art. 1° del Decreto N° 166/13 (modificado por el Decreto N° 110/20) transfiere a las comunas de la Ciudad Autónoma de Buenos Aires las misiones, funciones y responsabilidades establecidas en la Ley N° 3.263 de Arbolado Público Urbano, con excepción de las prescriptas por incisos a, b, e y f del artículo 3°; los

artículos 4°, 6° y 7°; los incisos b y c del artículo 14; los incisos e y f del artículo 15; y los artículos 16, 20 y 21;

Que, en este sentido, el art. 4° del Decreto mencionado transfiere a las Comunas las responsabilidades primarias relativas al mantenimiento integral del arbolado público urbano, el cual comprende a las especies arbóreas, las palmeras y las arbustivas manejadas como árboles, que conforman el arbolado de alineación, así como los implantados en otros bienes del dominio público del Gobierno de la Ciudad Autónoma de Buenos Aires, todo ello de conformidad con las competencias otorgadas por la Constitución de la Ciudad Autónoma de Buenos Aires y por la Ley N° 1.777;

Que, la Ley N° 3263 tiene por objeto proteger e incrementar el Arbolado Público Urbano, implementando los requisitos técnicos y administrativos a los que ajustar las tareas de intervención sobre los mismos;

Que, asimismo, prevé en su artículo 15 que la Autoridad de Aplicación podrá efectuar tareas de tala o extracción en diferentes supuestos;

Que, en tal sentido, el citado artículo prevé que “La Autoridad de Aplicación podrá efectuar estas tareas cuando: a) El árbol esté seco. b) Por su estado sanitario, fisiológico o por sus condiciones físicas no sea posible su recuperación. c) Asimismo, en caso de ser técnicamente imposible practicar el trasplante, según lo dispuesto en el artículo 14, la Autoridad de Aplicación podrá talar o extraer ejemplares sólo en las siguientes circunstancias. d) Para garantizar la seguridad de las personas y/o bienes. e) Cuando impidan u obstaculicen el trazado o realización de obras públicas. f) Por el trazado o mantenimiento de un servicio público. g) Cuando se encuentre fuera de la línea de plantación respecto al resto de los árboles de la vereda, constituyendo un obstáculo. h) Cuando por su localización resulte imposible ubicar las entradas de vehículos necesarias para cumplir con los requerimientos de estacionamiento y carga y descarga dispuestos por el Código de Planeamiento Urbano para el uso correspondiente. Siempre que no mediaran situaciones excepcionales que no admitan demora, se deberá fijar un cartel junto al ejemplar a ser extraído o talado por el plazo de diez (10) días corridos, en el que se informe sobre las circunstancias que motivan la decisión respectiva, indicando las vías de contacto con la autoridad competente”;

Qué, asimismo, el último párrafo del mismo artículo establece que siempre que no mediaran situaciones excepcionales que no admitan demora, se deberá fijar un cartel junto al ejemplar a ser extraído o talado por el plazo de diez (10) días corridos, en el que se informe sobre las circunstancias que motivan la decisión respectiva, indicando las vías de contacto con la autoridad competente;

Que, de acuerdo a lo que surge de los informes de inspección, oportunamente realizados, corresponde efectuar la extracción urgente de los ejemplares arbóreos ubicados en los espacios que se detallan en el ANEXO I IF-2026-25147985-GCABA-COMUNA4, y que, a todos sus efectos, forma parte de la presente resolución, dándole a los mismos, prioridad de EMERGENCIA;

Que la Gerencia Operativa de Gestión Comunal mediante el informe N° IF-2026-25148350-GCABA-COMUNA4, informó que por las actuaciones citadas en el visto tramitan las extracciones de emergencia de los árboles situados en el ámbito de esta comuna 4, que a continuación se detallan:

DIRECCION	**ALTURA**	**REFERENCIA**
SAN ANTONIO	971	
CORRALES	1348	FTE
CORRALES	1512	FTE
CORRALES	1614	LD
G. DIAS	454	
JORGE	2251	FTE

HORNOS	896	
TILCARA	3023	
A. DE VEDIA	3174	LA
BARRIO CATALINAS EDIFICIO 20	N°35	
BARRIO CATALINAS EDIFICIO33	N°77	
BARRIO CATALINAS PULMON 2	N°36	
BARRIO CATALINAS PULMON 5	N° 5	
CHUBUT	1397	LA
DEFENSA	1669	
DRUMOND	2185	2+
FALUCHO	385	
HTAL RAWSON	EJ 1	
IRIARTE	1677	FTE LA
NATAL	2542	
AV. V. SARSFIELD	1881	LA
AV. CASEROS 3250 - TEMPLETE	EJ 1	
AV. CASEROS 3250 - TEMPLETE	EJ 2	
AV. CASEROS 3250 - TEMPLETE	EJ 3	
AV. CASEROS 3250 - TEMPLETE	EJ 4	
AV. CASEROS 3250 - TEMPLETE	EJ 5	
AV. CASEROS 3250 - TEMPLETE	EJ 6	
D. CABRED	4738	

Que, por Expediente N° EX-2026-25147174-GCABA-COMUNA4 ante el potencial riesgo y el peligro inminente que ello implica para la integridad física y bienes de las personas, tramitan las extracciones de emergencia de las distintas especies arbóreas según se detallan en los informes técnicos del citado expediente;

Que la Ley N° 3263 establece, en sus artículos 5° a 7°, los recaudos a seguir en caso de plantación y/o reposición de arbolado público urbano; Por ello, y en uso de las facultades conferidas por Ley la n°1.777 y el Decreto n°166/13;

LA PRESIDENTE DE LA JUNTA COMUNAL N°4
RESUELVE:

Artículo 1 °. - Autorizase a la empresa ECOLOGIA URBANA S.R.L (CUIT: 30-68725648-0), destinada por cuenta y cargo de esta Comuna, a realizar las tareas de extracción de los ejemplares arbóreos ubicados en los espacios que a continuación se detallan, y a que todos sus efectos forman parte de esta Resolución:

DIRECCION	**ALTURA**	**REFERENCIA**
SAN ANTONIO	971	

CORRALES	1348	FTE
CORRALES	1512	FTE
CORRALES	1614	LD
G. DIAS	454	
JORGE	2251	FTE
HORNOS	896	
TILCARA	3023	
A. DE VEDIA	3174	LA
BARRIO CATALINAS EDIFICIO 20	N°35	
BARRIO CATALINAS EDIFICIO33	N°77	
BARRIO CATALINAS PULMON 2	N°36	
BARRIO CATALINAS PULMON 5	N° 5	
CHUBUT	1397	LA
DEFENSA	1669	
DRUMOND	2185	2+
FALUCHO	385	
HTAL RAWSON	EJ 1	
IRIARTE	1677	FTE LA
NATAL	2542	
AV. V. SARSFIELD	1881	LA
AV. CASEROS 3250 - TEMPLETE	EJ 1	
AV. CASEROS 3250 - TEMPLETE	EJ 2	
AV. CASEROS 3250 - TEMPLETE	EJ 3	
AV. CASEROS 3250 - TEMPLETE	EJ 4	
AV. CASEROS 3250 - TEMPLETE	EJ 5	
AV. CASEROS 3250 - TEMPLETE	EJ 6	
D. CABRED	4738	

Artículo 2°. - Efectuadas las extracciones dispuestas en el artículo precedente, se deberá plantar nuevo ejemplar en el lugar liberado por el ejemplar extraído, de acuerdo a lo establecido en el capítulo II de la Ley N 3263.

Artículo 3°. - Regístrese. Publíquese en el Boletín Oficial del Gobierno de la Ciudad Autónoma de Buenos Aires. Cumplido, Archívese

Digitally signed by Silvia Monica MILLARA
Date: 2026.06.03 13:07:45 ART
Location: Ciudad Autónoma de Buenos Aires

Silvia Mónica Millara
Presidente Junta Comunal
JUNTA COMUNAL 4
AREA JEFE DE GOBIERNO

Digitally signed by Comunicaciones Oficiales
Date: 2026.06.03 13:07:51 -03:00

ACTA	CALLE	ALTURA	REFERENCIA	ESPECIE	ALTURA	DAP
7647	SAN ANTONIO	971		FRESNO-Fraxinus sp-	8	35
7755	CORRALES	1348	FTE	PEZUÑA DE VACA - Bauhinia forficata	7	30
7756	CORRALES	1512	FTE	JACARANDA - Jacaranda mimosifolia	13	70
7757	CORRALES	1614	LD	LIMPIATUBO - Callistemon citrinus	6	30
7785	G. DIAS	454		FRESNO- Fraxinus pennsylvanica	9	40
7786	JORGE	2251	FTE	FRESNO- Fraxinus pennsylvanica	7	30
7787	HORNOS	896		FRESNO- Fraxinus pennsylvanica	9	40
7860	TILCARA	3023		FRESNO-Fraxinus sp-	4	30
7861	A. DE VEDIA	3174	LA	PARAÍSO -Melia azedarach-	12	65
7875	BARRIO CATALINAS EDIFICIO 20	N°35		CIRUELO - Prunus sp.	6	45
7876	BARRIO CATALINAS EDIFICIO33	N°77		ROBINIA - Robinia pseudoacacia	5	25
7877	BARRIO CATALINAS PULMON 2	N°36		NN	4	20
7878	BARRIO CATALINAS PULMON 5	N° 5		ÁLAMO NEGRO - Populus nigra	22	90
7879	CHUBUT	1397	LA	ROBINIA - Robinia pseudoacacia	8	40
7880	DEFENSA	1669		FRESNO - Fraxinus sp.	13	70
7881	DRUMOND	2185	2+	FRESNO - Fraxinus pennsylvanica	5	15
7882	FALUCHO	385		Robinia sp. (Robinia)	8	25
7883	HTAL RAWSON	EJ 1		ROBINIA - Robinia pseudoacacia	14	60
7884	IRIARTE	1677	FTE LA	SAUCE (Salix spp.)	12	70
7885	NATAL	2542		Fraxinus sp- Fresno	5	50
7886	AV. V. SARSFIELD	1881	LA	LIGUSTRO VARIEGADO - Ligustrum lucidum f. aureovariegata	6	20
7887	AV. CASEROS 3250 - TEMPLETE	EJ 1		ACER - Acer negundo	10	60
7888	AV. CASEROS 3250 - TEMPLETE	EJ 2		ACER - Acer negundo	4	15
7889	AV. CASEROS 3250 - TEMPLETE	EJ 3		ACER - Acer negundo	7	20
7890	AV. CASEROS 3250 - TEMPLETE	EJ 4		ACER - Acer negundo	11	50
7891	AV. CASEROS 3250 - TEMPLETE	EJ 5		ACER - Acer negundo	12	50
7892	AV. CASEROS 3250 - TEMPLETE	EJ 6		ACER - Acer negundo	14	50
7893	D. CABRED	4738		Tilo (Tilia sp)	4	40

Buenos Aires Ciudad

Planilla de Inspección de Árboles

Fecha de relevamiento: 17/02/2026

Aviso: _____ Arme: _____

UBICACIÓN DEL ÁRBOL

Especie botánica: FRESNO-*Fraxinus sp-*

Calle: SAN ANTONIO N° 971 [ ] Árbol Seco [ ] Árbol Semi Seco

PARÁMETROS MECÁNICOS Y SANITARIOS DEL ÁRBOL

Altura aprox. (m): 8 DAP (cm): 35 Inclinación: NO [ ] Mayor a 40° [ ] Menor a 40°

Orientación de la inclinación [ ] Hacia la calle [ ] Hacia la propiedad [ ] Hacia el largo de la vereda

[ ] Descopado [ ] Descopado y brotado [ ] Copa desbalanceada

FUSTE

[ ] Codominancias [ ] Chorreados

Descortezamiento: cavidades	basal	media	alto
Pequeñas			
Grandes			

Cavidad longitudinal en el fuste (m):

Espesor de pared remanente (cm):

RAIZ

[ ] Expuesta [ ] Levanta vereda (m2) [ ] Provoca fisuras en el frente de la propiedad

RAMAS

[ ] Tocones [ ] Excesivas/cruzadas [ ] Con mal ángulo de inserción

[ ] Bajas [ ] Secas/secas en las puntas [ ] Quebradas/fisuradas

[ ] Codominancias [ ] Con cavidades/tumores/cancros [ ] Que invaden el espacio aéreo

HOJAS

[ ] De coloración anormal [ ] Defoliación total [ ] Con signos de insectos

[ ] Con manchas foliares [ ] Defoliación parcial [ ] Síntomas de enfermedades:

RECOMENDACIONES DEL INSPECTOR

A: OBJETIVOS DE LA PODA
- [ ] Reducción Riesgo
- [ ] Eliminar interferencias
- [ ] Adecuación al sitio
- [ ] Regulación de estructura

B: TIPOS DE PODA
- [ ] Formación
- [ ] Limpieza
- [ ] Aclareo
- [ ] Refaldado
- [ ] Terciado
- [ ] Balanceo

C: EXTRACCION
- [x] EXTRACCION C/VEREDA
- [ ] EXTRACCION S/VEREDA
- [ ] EXTRACCION C/CIERRE

D: CORTE DE RAÍCES
- [ ] Superficial
- [ ] Profundo

E : MANTENIMIENTO
- [ ] BANDA ANTIHORMIGAS
- [ ] TUTORADO

F: PLANTACION
- [ ] PLANTACION
- [ ] CIERRE PLANTERA
- [ ] APERTURA DE PLANTERA
- [ ] REDUCIR PLANTERA
- [ ] AMPLIAR PLANTERA
- [ ] CORRER PLANTERA

G: SEGUIMIENTO
- [ ]

OBSERVACIONES:

Se realiza la extracción de emergencia del ejemplar debido a que se encontraba con el fuste partido transversalmente con riesgo de quiebre y caída.

Nº DE RECLAMO: EMERGENCIA

INSPECTOR / VERIFICADOR

PRIORIDAD: EME

RIESGO: EME

Andrea Belén Alegre		36.238.662
Nombre y Apellido	Firma	DNI

CALLE: SAN ANTONIO 971

INFORME N° 7647

Buenos Aires Ciudad

Planilla de Inspección de Árboles

Fecha de relevamiento: 17/03/2026

Aviso: _____ Arme: _____

UBICACIÓN DEL ÁRBOL

Especie botánica: PEZUÑA DE VACA - Bauhinia forficata

Calle: CORRALES N° 1348 FTE [ ] Árbol Seco [ ] Árbol Semi Seco

PARÁMETROS MECÁNICOS Y SANITARIOS DEL ÁRBOL

Altura aprox. (m): 7 DAP (cm): 30 Inclinación: NO [ ] Mayor a 40° [ ] Menor a 40°

Orientación de la inclinación [ ] Hacia la calle [ ] Hacia la propiedad [ ] Hacia el largo de la vereda

[ ] Descopado [ ] Descopado y brotado [ ] Copa desbalanceada

FUSTE

	Descortezamiento: cavidades		
	basal	media	alto
Pequeñas			
Grandes			

[ ] Fructificaciones fúngicas [ ] Codominancias [ ] Chorreados

Cavidad longitudinal en el fuste (m): _____

Espesor de pared remanente (cm): _____

RAIZ

[ ] Expuesta [ ] Levanta vereda (m2) [ ] Provoca fisuras en el frente de la propiedad

RAMAS

[X] Tocones
[ ] Bajas
[ ] Codominancias
[ ] Excesivas/cruzadas
[ ] Secas/secas en las puntas
[ ] Con cavidades/tumores/cancros
[ ] Con mal ángulo de inserción
[X] Quebradas/fisuradas
[ ] Que invaden el espacio aéreo

HOJAS

[ ] De coloración anormal
[ ] Con manchas foliares
[ ] Defoliación total
[ ] Defoliación parcial
[ ] Con signos de insectos
[ ] Síntomas de enfermedades:

RECOMENDACIONES DEL INSPECTOR

A: OBJETIVOS DE LA PODA
[ ] Reducción Riesgo
[ ] Eliminar interferencias
[ ] Adecuación al sitio
[ ] Regulación de estructura

B: TIPOS DE PODA
[ ] Formación
[ ] Limpieza
[ ] Aclareo
[ ] Refaldado
[ ] Terciado
[ ] Balanceo

C: EXTRACCION
[ ] EXTRACCION C/VEREDA
[X] EXTRACCION S/VEREDA
[ ] EXTRACCION C/CIERRE

D: CORTE DE RAÍCES
[ ] Superficial
[ ] Profundo

E : MANTENIMIENTO
[ ] BANDA ANTIHORMIGAS
[ ] TUTORADO

F: PLANTACION
[ ] PLANTACION
[ ] CIERRE PLANTERA
[ ] APERTURA DE PLANTERA
[ ] REDUCIR PLANTERA
[ ] AMPLIAR PLANTERA
[ ] CORRER PLANTERA

G: SEGUIMIENTO
[ ]

OBSERVACIONES:

Ejemplar con ramas principales quebradas por fuertes vientos. Se realizó extracción de emergencia debido a su estado estructural comprometido.

	Superficie		
	Código		
	K		
	Pluviales		
	Cordón		
	M2 totales		

INSPECTOR / VERIFICADOR

PRIORIDAD: EME
RIESGO: EME

Noemí Huanca Quispe
Nombre y Apellido

Firma

42199155
DNI

CALLE: CORRALES 1348 FTE

INFORME N°7755

Buenos Aires Ciudad

Planilla de Inspección de Árboles

Fecha de relevamiento: 17/03/2026

Aviso: _____ Arme: _____

UBICACIÓN DEL ÁRBOL

Especie botánica: JACARANDA - *Jacaranda mimosifolia*

Calle: CORRALES N° 1512 FTE [ ] Árbol Seco [ ] Árbol Semi Seco

PARÁMETROS MECÁNICOS Y SANITARIOS DEL ÁRBOL

Altura aprox. (m): 13 DAP (cm): 70 Inclinación: NO [ ] Mayor a 40° [ ] Menor a 40°

Orientación de la inclinación [ ] Hacia la calle [ ] Hacia la propiedad [ ] Hacia el largo de la vereda

[ ] Descopado [ ] Descopado y brotado [ ] Copa desbalanceada

FUSTE

	Descortezamiento: cavidades		
	basal	media	alto
Pequeñas			X
Grandes	X		

[ ] Fructificaciones fúngicas [ ] Codominancias [ ] Chorreados

Cavidad longitudinal en el fuste (m): _____

Espesor de pared remanente (cm): _____

RAIZ

[X] Expuesta [ ] Levanta vereda (m2) [ ] Provoca fisuras en el frente de la propiedad

RAMAS

[ ] Tocones [ ] Excesivas/cruzadas [ ] Con mal ángulo de inserción

[ ] Bajas [ ] Secas/secas en las puntas [ ] Quebradas/fisuradas

[ ] Codominancias [ ] Con cavidades/tumores/cancros [ ] Que invaden el espacio aéreo

HOJAS

[ ] De coloración anormal [ ] Defoliación total [ ] Con signos de insectos

[ ] Con manchas foliares [ ] Defoliación parcial [ ] Síntomas de enfermedades:

RECOMENDACIONES DEL INSPECTOR

A: OBJETIVOS DE LA PODA
- [ ] Reducción Riesgo
- [ ] Eliminar interferencias
- [ ] Adecuación al sitio
- [ ] Regulación de estructura

B: TIPOS DE PODA
- [ ] Formación
- [ ] Limpieza
- [ ] Aclareo
- [ ] Refaldado
- [ ] Terciado
- [ ] Balanceo

C: EXTRACCION
- [ ] EXTRACCION C/VEREDA
- [ ] EXTRACCION S/VEREDA
- [X] EXTRACCION C/CIERRE

D: CORTE DE RAÍCES
- [ ] Superficial
- [ ] Profundo

E : MANTENIMIENTO
- [ ] BANDA ANTIHORMIGAS
- [ ] TUTORADO

F: PLANTACION
- [ ] PLANTACION
- [X] CIERRE PLANTERA
- [ ] APERTURA DE PLANTERA
- [ ] REDUCIR PLANTERA
- [ ] AMPLIAR PLANTERA
- [ ] CORRER PLANTERA

G: SEGUIMIENTO
- [ ]

OBSERVACIONES:

Árbol caído, descalzado desde la base, sobre vehículo, generando daños materiales y corte de calle. Se realizó la extracción de emergencia. Por su cercanía a pluviales, se solicita el cierre de plantera.

	Superficie	2
	Código	HA
	K	
	Pluviales	
	Cordón	
	M2 totales	2

INSPECTOR / VERIFICADOR

PRIORIDAD: EME

RIESGO: EME

Noemí Huanca Quispe — Nombre y Apellido

Firma

42199155 — DNI

CALLE: CORRALES 1512 FTE

INFORME N° 7756

Planilla de Inspección de Árboles

Fecha de relevamiento: 17/03/2026

Aviso: _____ Arme: _____

UBICACIÓN DEL ÁRBOL

Especie botánica: LIMPIATUBO - *Callistemon citrinus*

Calle: CORRALES N° 1614 LD [ ] Árbol Seco [ ] Árbol Semi Seco

PARÁMETROS MECÁNICOS Y SANITARIOS DEL ÁRBOL

Altura aprox. (m): 6 DAP (cm): 30 Inclinación: NO [ ] Mayor a 40° [ ] Menor a 40°

Orientación de la inclinación [ ] Hacia la calle [ ] Hacia la propiedad [ ] Hacia el largo de la vereda

[ ] Descopado [ ] Descopado y brotado [ ] Copa desbalanceada

FUSTE

	Descortezamiento: cavidades		
	basal	media	alto
Pequeñas			
Grandes			

[ ] Fructificaciones fúngicas [ ] Codominancias [ ] Chorreados

Cavidad longitudinal en el fuste (m): _____

Espesor de pared remanente (cm): _____

RAIZ

[X] Expuesta [ ] Levanta vereda (m2) [ ] Provoca fisuras en el frente de la propiedad

RAMAS

[ ] Tocones [ ] Excesivas/cruzadas [ ] Con mal ángulo de inserción

[ ] Bajas [ ] Secas/secas en las puntas [ ] Quebradas/fisuradas

[ ] Codominancias [ ] Con cavidades/tumores/cancros [ ] Que invaden el espacio aéreo

HOJAS

[ ] De coloración anormal [ ] Defoliación total [ ] Con signos de insectos

[ ] Con manchas foliares [ ] Defoliación parcial [ ] Síntomas de enfermedades:

RECOMENDACIONES DEL INSPECTOR

A: OBJETIVOS DE LA PODA
- [ ] Reducción Riesgo
- [ ] Eliminar interferencias
- [ ] Adecuación al sitio
- [ ] Regulación de estructura

B: TIPOS DE PODA
- [ ] Formación
- [ ] Limpieza
- [ ] Aclareo
- [ ] Refaldado
- [ ] Terciado
- [ ] Balanceo

C: EXTRACCION
- [ ] EXTRACCION C/VEREDA
- [X] EXTRACCION S/VEREDA
- [ ] EXTRACCION C/CIERRE

D: CORTE DE RAÍCES
- [ ] Superficial
- [ ] Profundo

E : MANTENIMIENTO
- [ ] BANDA ANTIHORMIGAS
- [ ] TUTORADO

F: PLANTACION
- [ ] PLANTACION
- [ ] CIERRE PLANTERA
- [ ] APERTURA DE PLANTERA
- [ ] REDUCIR PLANTERA
- [ ] AMPLIAR PLANTERA
- [ ] CORRER PLANTERA

G: SEGUIMIENTO
- [ ]

OBSERVACIONES:

Ejemplar caído en la vía pública, obstruyendo parcialmente la circulación en vereda. Se realizó extracción de emergencia para despejar la zona.

	Superficie		
	Código		
	K		
	Pluviales		
	Cordón		
	M2 totales		

INSPECTOR / VERIFICADOR

PRIORIDAD: EME

RIESGO: EME

Noemí Huanca Quispe — Nombre y Apellido

Firma

42199155 — DNI

CALLE: CORRALES 1614 LD

INFORME N°7757

Buenos Aires Ciudad

Planilla de Inspección de Árboles

Fecha de relevamiento: 09/04/2026

Aviso: 1658665 Arme:

UBICACIÓN DEL ÁRBOL

Especie botánica: FRESNO- Fraxinus pennsylvanica

Calle: GONCALVES DIAZ N° 454 [ ] Árbol Seco [ ] Árbol Semi Seco

PARÁMETROS MECÁNICOS Y SANITARIOS DEL ÁRBOL

Altura aprox. (m): 9 DAP (cm): 40 Inclinación: NO [X] Mayor a 40° [ ] Menor a 40°

Orientación de la inclinación [ ] Hacia la calle [ ] Hacia la propiedad [X] Hacia el largo de la vereda

[ ] Descopado [ ] Descopado y brotado [ ] Copa desbalanceada

FUSTE

	Descortezamiento: cavidades		
	basal	media	alto
Pequeñas			
Grandes			

[ ] Fructificaciones fúngicas [X] Codominancias [ ] Chorreados

Cavidad longitudinal en el fuste (m):

Espesor de pared remanente (cm):

RAIZ

[ ] Expuesta [ ] Levanta vereda (m2) [ ] Provoca fisuras en el frente de la propiedad

RAMAS

[X] Tocones
[ ] Bajas
[ ] Codominancias
[ ] Excesivas/cruzadas
[X] Secas/secas en las puntas
[ ] Con cavidades/tumores/cancros
[ ] Con mal ángulo de inserción
[X] Quebradas/fisuradas
[ ] Que invaden el espacio aéreo

HOJAS

[ ] De coloración anormal
[ ] Con manchas foliares
[ ] Defoliación total
[ ] Defoliación parcial
[ ] Con signos de insectos
[ ] Síntomas de enfermedades:

RECOMENDACIONES DEL INSPECTOR

A: OBJETIVOS DE LA PODA
- [ ] Reducción Riesgo
- [ ] Eliminar interferencias
- [ ] Adecuación al sitio
- [ ] Regulación de estructura

B: TIPOS DE PODA
- [ ] Formación
- [ ] Limpieza
- [ ] Aclareo
- [ ] Refaldado
- [ ] Terciado
- [ ] Balanceo

C: EXTRACCION
- [ ] EXTRACCION C/VEREDA
- [X] EXTRACCION S/VEREDA
- [ ] EXTRACCION C/CIERRE

D: CORTE DE RAÍCES
- [ ] Superficial
- [ ] Profundo

E : MANTENIMIENTO
- [ ] BANDA ANTIHORMIGAS
- [ ] TUTORADO

F: PLANTACION
- [ ] PLANTACION
- [ ] CIERRE PLANTERA
- [ ] APERTURA DE PLANTERA
- [ ] REDUCIR PLANTERA
- [ ] AMPLIAR PLANTERA
- [ ] CORRER PLANTERA

G: SEGUIMIENTO
- [ ]

OBSERVACIONES:

Ejemplar presenta pérdida de anclaje radicular con levantamiento de vereda en la base, producto de un impacto vehicular.
La inclinación resultante hacia la calzada y el compromiso estructural de las raíces de sostén generan un riesgo inminente de caída, determinándose su extracción

	Superficie		
	Código		
	K		
	Pluviales		
	Cordón		
	M2 totales		

INSPECTOR / VERIFICADOR

PRIORIDAD: EME
RIESGO: EME

Agustina Edith Peruski
Nombre y Apellido

Firma

42614677
DNI

CALLE: GONCALVES DIAZ 454

INFORME N° 7785

Buenos Aires Ciudad

Planilla de Inspección de Árboles

Fecha de relevamient 09/04/2026

Aviso: OFICIO

Arme:

UBICACIÓN DEL ÁRBOL

Especie botánica: FRESNO- Fraxinus pennsylvanica

Calle: JORGE

N° 2251 FTE

[ ] Árbol Seco [ ] Árbol Semi Seco

PARÁMETROS MECÁNICOS Y SANITARIOS DEL ÁRBOL

Altura aprox. (m): 7

DAP (cm): 30

Inclinación: SI [X] Mayor a 40° [ ] Menor a 40°

Orientación de la inclinación [ ] Hacia la calle [ ] Hacia la propiedad [X] Hacia el largo de la vereda

[ ] Descopado [ ] Descopado y brotado [ ] Copa desbalanceada

FUSTE

	Descortezamiento: cavidades		
	basal	media	alto
Pequeñas			
Grandes			

[ ] Fructificaciones fúngicas [ ] Codominancias [ ] Chorreados

Cavidad longitudinal en el fuste (m):

Espesor de pared remanente (cm):

RAIZ

[ ] Expuesta [ ] Levanta vereda (m2) [ ] Provoca fisuras en el frente de la propiedad

RAMAS

[ ] Tocones [ ] Excesivas/cruzadas [ ] Con mal ángulo de inserción

[ ] Bajas [ ] Secas/secas en las puntas [ ] Quebradas/fisuradas

[ ] Codominancias [ ] Con cavidades/tumores/cancros [ ] Que invaden el espacio aéreo

HOJAS

[ ] De coloración anormal [ ] Defoliación total [ ] Con signos de insectos

[ ] Con manchas foliares [ ] Defoliación parcial [ ] Síntomas de enfermedades:

RECOMENDACIONES DEL INSPECTOR

A: OBJETIVOS DE LA PODA
- [ ] Reducción Riesgo
- [X] Eliminar interferencias
- [ ] Adecuación al sitio
- [ ] Regulación de

B: TIPOS DE PODA
- [ ] Formación
- [ ] Limpieza
- [ ] Aclareo
- [ ] Refaldado
- [ ] Terciado
- [ ] Balanceo

C: EXTRACCION
- [ ] EXTRACCION C/VEREDA
- [X] EXTRACCION S/VEREDA
- [ ] EXTRACCION C/CIERRE

D: CORTE DE RAÍCES
- [ ] Superficial
- [ ] Profundo

E : MANTENIMIENTO
- [ ] BANDA ANTIHORMIGAS
- [ ] TUTORADO

F: PLANTACION
- [ ] PLANTACION
- [X] CIERRE PLANTERA
- [ ] APERTURA DE PLANTERA
- [ ] REDUCIR PLANTERA
- [ ] AMPLIAR PLANTERA
- [ ] CORRER PLANTERA

G: SEGUIMIENTO
- [ ]

OBSERVACIONES:

Se realizó la extracción del ejemplar debido al descalze e inclinación crítica con interferencia directa con columna de alumbrado público.

Se requiere el cierre de la plantera por su cercania con la infraestructura urbana

	Superficie		
	Código		
	K		
	Pluviales		
	Cordón		
	M2 totales		

INSPECTOR / VERIFICADOR

PRIORIDAD: EME

RIESGO: EME

Agustina Edith Peruski
Nombre y Apellido

Firma

42614677
DNI

CALLE: JORGE 2251 FTE

INFORME N° 7786

Buenos Aires Ciudad

Planilla de Inspección de Árboles

Fecha de relevamiento: 09/04/2026

Aviso: 1658249 Arme:

UBICACIÓN DEL ÁRBOL

Especie botánica: FRESNO- Fraxinus pennsylvanica

Calle: GRAL HORNOS N° 896 [ ] Árbol Seco [ ] Árbol Semi Seco

PARÁMETROS MECÁNICOS Y SANITARIOS DEL ÁRBOL

Altura aprox. (m): 9 DAP (cm): 40 Inclinación: NO [ ] Mayor a 40° [ ] Menor a 40°

Orientación de la inclinación [ ] Hacia la calle [ ] Hacia la propiedad [ ] Hacia el largo de la vereda

[ ] Descopado [ ] Descopado y brotado [ ] Copa desbalanceada

FUSTE

	Descortezamiento: cavidades		
	basal	media	alto
Pequeñas			
Grandes			

[ ] Fructificaciones fúngicas [x] Codominancias [ ] Chorreados

Cavidad longitudinal en el fuste (m):

Espesor de pared remanente (cm):

RAIZ

[ ] Expuesta [ ] Levanta vereda (m2) [ ] Provoca fisuras en el frente de la propiedad

RAMAS

[X] Tocones [ ] Excesivas/cruzadas [ ] Con mal ángulo de inserción

[ ] Bajas [X] Secas/secas en las puntas [X] Quebradas/fisuradas

[ ] Codominancias [ ] Con cavidades/tumores/cancros [ ] Que invaden el espacio aéreo

HOJAS

[ ] De coloración anormal [ ] Defoliación total [ ] Con signos de insectos

[ ] Con manchas foliares [x] Defoliación parcial [ ] Síntomas de enfermedades:

RECOMENDACIONES DEL INSPECTOR

A: OBJETIVOS DE LA PODA
- [ ] Reducción Riesgo
- [ ] Eliminar interferencias
- [ ] Adecuación al sitio
- [ ] Regulación de estructura

B: TIPOS DE PODA
- [ ] Formación
- [ ] Limpieza
- [ ] Aclareo
- [ ] Refaldado
- [ ] Terciado
- [ ] Balanceo

C: EXTRACCION
- [ ] EXTRACCION C/VEREDA
- [X] EXTRACCION S/VEREDA
- [ ] EXTRACCION C/CIERRE

D: CORTE DE RAÍCES
- [ ] Superficial
- [ ] Profundo

E : MANTENIMIENTO
- [ ] BANDA ANTIHORMIGAS
- [ ] TUTORADO

F: PLANTACION
- [ ] PLANTACION
- [ ] CIERRE PLANTERA
- [ ] APERTURA DE PLANTERA
- [ ] REDUCIR PLANTERA
- [ ] AMPLIAR PLANTERA
- [ ] CORRER PLANTERA

G: SEGUIMIENTO
- [ ]

OBSERVACIONES:

Se realizó la extracción del ejemplar debido a una fractura expuesta en el fuste principal que comprometió totalmente su estabilidad.
El daño estructural irreversible generaba un riesgo inminente de caída, lo que motivó la remoción inmediata del resto del ejemplar para asegurar la zona

	Superficie		
	Código		
	K		
	Pluviales		
	Cordón		
	M2 totales		

INSPECTOR / VERIFICADOR

PRIORIDAD: EME
RIESGO: EME

Agustina Edith Peruski
Nombre y Apellido

Firma

42614677
DNI

CALLE: GRAL HORNOS 896

INFORME N° 7787

Buenos Aires Ciudad

Planilla de Inspección de Árboles

Fecha de relevamiento: 20/03/2026

Aviso: _____ Arme: _____

UBICACIÓN DEL ÁRBOL

Especie botánica: FRESNO-*Fraxinus sp-*

Calle: TILCARA N° 3023

[ ] Árbol Seco [X] Árbol Semi Seco

PARÁMETROS MECÁNICOS Y SANITARIOS DEL ÁRBOL

Altura aprox. (m): 4 DAP (cm): 30 Inclinación: NO

[ ] Mayor a 40° [ ] Menor a 40°

Orientación de la inclinación

[ ] Hacia la calle [ ] Hacia la propiedad [ ] Hacia el largo de la vereda

[ ] Descopado [X] Descopado y brotado [ ] Copa desbalanceada

FUSTE

	Descortezamiento: cavidades		
	basal	media	alto
Pequeñas			
Grandes			

[ ] [ ] Codominancias [ ] Chorreados

Cavidad longitudinal en el fuste (m):

Espesor de pared remanente (cm):

RAIZ

[ ] Expuesta [ ] Levanta vereda (m2) [ ] Provoca fisuras en el frente de la propiedad

RAMAS

[ ] Tocones [ ] Excesivas/cruzadas [X] Con mal ángulo de inserción

[ ] Bajas [X] Secas/secas en las puntas [ ] Quebradas/fisuradas

[ ] Codominancias [ ] Con cavidades/tumores/cancros [ ] Que invaden el espacio aéreo

HOJAS

[ ] De coloración anormal [ ] Defoliación total [ ] Con signos de insectos

[ ] Con manchas foliares [ ] Defoliación parcial [ ] Síntomas de enfermedades:

RECOMENDACIONES DEL INSPECTOR

A: OBJETIVOS DE LA PODA
- [ ] Reducción Riesgo
- [ ] Eliminar interferencias
- [ ] Adecuación al sitio
- [ ] Regulación de estructura

B: TIPOS DE PODA
- [ ] Formación
- [ ] Limpieza
- [ ] Aclareo
- [ ] Refaldado
- [ ] Terciado
- [ ] Balanceo

C: EXTRACCION
- [ ] EXTRACCION C/VEREDA
- [ ] EXTRACCION S/VEREDA
- [X] EXTRACCION C/CIERRE

D: CORTE DE RAÍCES
- [ ] Superficial
- [ ] Profundo

E : MANTENIMIENTO
- [ ] BANDA ANTIHORMIGAS
- [ ] TUTORADO

F: PLANTACION
- [ ] PLANTACION
- [ ] CIERRE PLANTERA
- [ ] APERTURA DE PLANTERA
- [ ] REDUCIR PLANTERA
- [ ] AMPLIAR PLANTERA
- [ ] CORRER PLANTERA

G: SEGUIMIENTO
- [ ]

OBSERVACIONES:

Ejemplar descopado y rebrotado, se realiza extracción de emergencia con cierre de plantera.

Nº DE RECLAMO: EMERGENCIA

INSPECTOR / VERIFICADOR

PRIORIDAD: Emergencia
RIESGO: Emergencia

Andrea Belén Alegre		36.238.662
Nombre y Apellido	Firma	DNI

CALLE: TILCARA 3023

INFORME N° 7860

Buenos Aires Ciudad

Planilla de Inspección de Árboles

Fecha de relevamiento 14/03/2026

Aviso: _____ Arme: _____

UBICACIÓN DEL ÁRBOL Especie botánica: PARAÍSO -*Melia azedarach*-

Calle: AGUSTÍN DE VEDIA N° 3174 LA [X] Árbol Seco [ ] Árbol Semi Seco

PARÁMETROS MECÁNICOS Y SANITARIOS DEL ÁRBOL

Altura aprox. (m) 12 DAP (cm): 65 Inclinación: NO [ ] Mayor a 40° [ ] Menor a 40°

Orientación de la inclinación [ ] Hacia la calle [ ] Hacia la propiedad [ ] Hacia el largo de la vereda

[ ] Descopado [ ] Descopado y brotado [ ] Copa desbalanceada

FUSTE

	Descortezamiento: cavidades		
	basal	media	alto
Pequeñas			
Grandes			

[ ] [ ] Codominancias [ ] Chorreados

Cavidad longitudinal en el fuste (m):

Espesor de pared remanente (cm):

RAIZ [ ] Expuesta [ ] Levanta vereda (m2) [ ] Provoca fisuras en el frente de la propiedad

RAMAS

[ ] Tocones [ ] Excesivas/cruzadas [X] Con mal ángulo de inserción

[ ] Bajas [X] Secas/secas en las puntas [ ] Quebradas/fisuradas

[ ] Codominancias [ ] Con cavidades/tumores/cancros [ ] Que invaden el espacio aéreo

HOJAS

[ ] De coloración anormal [ ] Defoliación total [ ] Con signos de insectos

[ ] Con manchas foliares [ ] Defoliación parcial [ ] Síntomas de enfermedades:

RECOMENDACIONES DEL INSPECTOR

A: OBJETIVOS DE LA PODA
- [ ] Reducción Riesgo
- [ ] Eliminar interferencias
- [ ] Adecuación al sitio
- [ ] Regulación de

B: TIPOS DE PODA
- [ ] Formación
- [ ] Limpieza
- [ ] Aclareo
- [ ] Refaldado
- [ ] Terciado
- [ ] Balanceo

C: EXTRACCION
- [ ] EXTRACCION C/VEREDA
- [X] EXTRACCION S/VEREDA
- [ ] EXTRACCION C/CIERRE

D: CORTE DE RAÍCES
- [ ] Superficial
- [ ] Profundo

E : MANTENIMIENTO
- [ ] BANDA ANTIHORMIGAS
- [ ] TUTORADO

F: PLANTACION
- [ ] PLANTACION
- [ ] CIERRE PLANTERA
- [ ] APERTURA DE PLANTERA
- [ ] REDUCIR PLANTERA
- [ ] AMPLIAR PLANTERA
- [ ] CORRER PLANTERA

G: SEGUIMIENTO
- [ ]

OBSERVACIONES:

Ejemplar seco con peligro de caída. Se realiza extracción de emergencia

N° DE RECLAMO: EMERGENCIA

INSPECTOR / VERIFICADOR

PRIORIDAD: Emergencia
RIESGO: Emergencia

Andrea Belén Alegre — Nombre y Apellido

Firma

36.238.662 — DNI

CALLE: AGUSTIN DE VEDIA 3174 LA

INFORME N° 7861

Buenos Aires Ciudad

Planilla de Inspección de Árboles

Fecha de relevamiento 27/04/2026

Aviso: _____ Arme: _____

UBICACIÓN DEL ÁRBOL Especie botánica: CIRUELO - Prunus sp.

Calle: BARRIO CATALINAS EDIFICIO 20 N° 35 [X] Árbol Seco [ ] Árbol Semi Seco

PARÁMETROS MECÁNICOS Y SANITARIOS DEL ÁRBOL

Altura aprox. (m) 6 DAP (cm): 45 Inclinación: NO [ ] Mayor a 40° [ ] Menor a 40°

Orientación de la inclinación [ ] Hacia la calle [ ] Hacia la propiedad [ ] Hacia el largo de la vereda

[X] Descopado [ ] Descopado y brotado [ ] Copa desbalanceada

FUSTE

	Descortezamiento: cavidades			
	basal		media	alto
Pequeñas			x	x
Grandes				

[x] Fructificaciones fúngicas [ ] Codominancias [ ] Chorreados

Cavidad longitudinal en el fuste (m):

Espesor de pared remanente (cm):

RAIZ [ ] Expuesta [ ] Levanta vereda (m2) [ ] Provoca fisuras en el frente de la propiedad

RAMAS

[x] Tocones
[ ] Bajas
[ ] Codominancias
[ ] Excesivas/cruzadas
[x] Secas/secas en las puntas
[ ] Con cavidades/tumores/cancros
[ ] Con mal ángulo de inserción
[ ] Quebradas/fisuradas
[ ] Que invaden el espacio aéreo

HOJAS

[ ] De coloración anormal
[ ] Con manchas foliares
[x] Defoliación total
[ ] Defoliación parcial
[ ] Con signos de insectos
[ ] Síntomas de enfermedades:

RECOMENDACIONES DEL INSPECTOR

A: OBJETIVOS DE LA PODA
[ ] Reducción Riesgo
[ ] Eliminar interferencias
[ ] Adecuación al sitio
[ ] Regulación de

B: TIPOS DE PODA
[ ] Formación
[ ] Limpieza
[ ] Aclareo
[ ] Refaldado
[ ] Terciado
[ ] Balanceo

C: EXTRACCION
[ ] EXTRACCION C/VEREDA
[x] EXTRACCION S/VEREDA
[ ] EXTRACCION CON CIERRE DE PLANTERA

D: CORTE DE RAÍCES
[ ] SUPERFICIAL
[ ] PROFUNDO

E: MANTENIMIENTO
[ ] BANDA ANTIHORMIGAS
[ ] TUTORADO

F: PLANTACION
[ ] PLANTACION
[ ] CIERRE PLANTERA
[ ] APERTURA DE PLANTERA
[ ] AMPLIACION DE PLANTERA
[ ] REDUCCION DE PLANTERA
[ ] CORRER PLANTERA

G: SEGUIMIENTO [ ]

H:VEREDA ELEVADA [ ]

OBSERVACIONES: Ejemplar de pequeño porte totalmente seco, el mismo no presenta signos de tejido vital.

Se recomienda la extracción para mitigar riesgos.

Superficie (M2):
Codigo de Baldosa :
Pluvial:
Cordón :
K:
Sup total (M2):

INSPECTOR / VERIFICADOR

PRIORIDAD: EME
RIESGO: EME

Mariana Trejo
Nombre y Apellido

Firma

41913010
DNI

CALLE: BARRIO CATALINAS EDIFICIO 20 Ejemplar N° 35

INFORME N° 7875

Buenos Aires Ciudad

Planilla de Inspección de Árboles

Fecha de relevamiento 13/02/2026

Aviso: _____ Arme: _____

UBICACIÓN DEL ÁRBOL

Especie botánica: ROBINIA - *Robinia pseudoacacia*

Calle: BARRIO CATALINAS SUR (MODULO 3A) N° N°77 EDIFICIO 33

[ ] Árbol Seco [x] Árbol Semi Seco

PARÁMETROS MECÁNICOS Y SANITARIOS DEL ÁRBOL

Altura aprox. (m) 5 DAP (cm): 25 Inclinación: NO [ ] Mayor a 40° [ ] Menor a 40°

Orientación de la inclinación [ ] Hacia la calle [ ] Hacia la propiedad [ ] Hacia el largo de la vereda

[ ] Descopado [x] Descopado y brotado [ ] Copa desbalanceada

FUSTE

Descortezamiento: cavidades	basal		media	alto
Pequeñas				
Grandes				

[ ] Fructificaciones fúngicas [ ] Codominancias [ ] Chorreados

Cavidad longitudinal en el fuste (m):

Espesor de pared remanente (cm):

RAIZ

[ ] Expuesta [ ] Levanta vereda (m2) [ ] Provoca fisuras en el frente de la propiedad

RAMAS

[x] Tocones
[ ] Bajas
[ ] Codominancias
[ ] Excesivas/cruzadas
[ ] Secas/secas en las puntas
[ ] Con cavidades/tumores/cancros
[ ] Con mal ángulo de inserción
[ ] Quebradas/fisuradas
[ ] Que invaden el espacio aéreo

HOJAS

[ ] De coloración anormal
[ ] Con manchas foliares
[ ] Defoliación total
[x] Defoliación parcial
[ ] Con signos de insectos
[ ] Síntomas de enfermedades:

RECOMENDACIONES DEL INSPECTOR

A: OBJETIVOS DE LA PODA
- [ ] Reducción Riesgo
- [ ] Eliminar interferencias
- [ ] Adecuación al sitio
- [ ] Regulación de

B: TIPOS DE PODA
- [ ] Formación
- [ ] Limpieza
- [ ] Aclareo
- [ ] Refaldado
- [ ] Terciado
- [ ] Balanceo

C: EXTRACCION
- [ ] EXTRACCION C/VEREDA
- [x] EXTRACCION S/VEREDA
- [ ] EXTRACCION CON CIERRE DE PLANTERA

D: CORTE DE RAÍCES
- [ ] SUPERFICIAL
- [ ] PROFUNDO

E: MANTENIMIENTO
- [ ] BANDA ANTIHORMIGAS
- [ ] TUTORADO

F: PLANTACION
- [ ] PLANTACION
- [ ] CIERRE PLANTERA
- [ ] APERTURA DE PLANTERA
- [ ] AMPLIACION DE PLANTERA
- [ ] REDUCCION DE PLANTERA
- [ ] CORRER PLANTERA

G: SEGUIMIENTO [ ]

H:VEREDA ELEVADA [ ]

OBSERVACIONES:

Se relevo el ejemplar y se constato que este se encuentra senescente, con descortezamientos atipicos al comportamiento fisiologico de la especie por lo que se recomienda su pronta extracción.

Superficie (M2)
Codigo de Baldosa
Pluvial
Cordón
K
Sup total (M2)

PRIORIDAD EME
RIESGO: EME

INSPECTOR / VERIFICADOR

Agustina Peruski		42614677
Nombre y Apellido	Firma	DNI

CALLE: N77 MODULO 3A EDIFICIO 33



INFORME N° 7876

Buenos Aires Ciudad

Planilla de Inspección de Árboles

Fecha de relevamiento 27/04/2026

Aviso: _____ Arme: _____

UBICACIÓN DEL ÁRBOL

Especie botánica: NN

Calle: BARRIO CATALINAS PULMON 2 N° 36 [X] Árbol Seco [ ] Árbol Semi Seco

PARÁMETROS MECÁNICOS Y SANITARIOS DEL ÁRBOL

Altura aprox. (m) 4 DAP (cm): 20 Inclinación: NO [ ] Mayor a 40° [ ] Menor a 40°

Orientación de la inclinación [ ] Hacia la calle [ ] Hacia la propiedad [ ] Hacia el largo de la vereda

[X] Descopado [ ] Descopado y brotado [ ] Copa desbalanceada

FUSTE

	Descortezamiento: cavidades			
	basal		media	alto
Pequeñas				
Grandes				

[ ] Fructificaciones fúngicas [ ] Codominancias [ ] Chorreados

Cavidad longitudinal en el fuste (m):

Espesor de pared remanente (cm):

RAIZ

[ ] Expuesta [ ] Levanta vereda (m2) [ ] Provoca fisuras en el frente de la propiedad

RAMAS

[ ] Tocones [ ] Excesivas/cruzadas [ ] Con mal ángulo de inserción

[ ] Bajas [ ] Secas/secas en las puntas [ ] Quebradas/fisuradas

[ ] Codominancias [ ] Con cavidades/tumores/cancros [ ] Que invaden el espacio aéreo

HOJAS

[ ] De coloración anormal [x] Defoliación total [ ] Con signos de insectos

[ ] Con manchas foliares [ ] Defoliación parcial [ ] Síntomas de enfermedades:

RECOMENDACIONES DEL INSPECTOR

A: OBJETIVOS DE LA PODA
- [ ] Reducción Riesgo
- [ ] Eliminar interferencias
- [ ] Adecuación al sitio
- [ ] Regulación de

B: TIPOS DE PODA
- [ ] Formación
- [ ] Limpieza
- [ ] Aclareo
- [ ] Refaldado
- [ ] Terciado
- [ ] Balanceo

C: EXTRACCION
- [ ] EXTRACCION C/VEREDA
- [x] EXTRACCION S/VEREDA
- [ ] EXTRACCION CON CIERRE DE PLANTERA

D: CORTE DE RAÍCES
- [ ] SUPERFICIAL
- [ ] PROFUNDO

E: MANTENIMIENTO
- [ ] BANDA ANTIHORMIGAS
- [ ] TUTORADO

F: PLANTACION
- [ ] PLANTACION
- [ ] CIERRE PLANTERA
- [ ] APERTURA DE PLANTERA
- [ ] AMPLIACION DE PLANTERA
- [ ] REDUCCION DE PLANTERA
- [ ] CORRER PLANTERA

G: SEGUIMIENTO [ ]

H:VEREDA ELEVADA [ ]

OBSERVACIONES:

Ejemplar de pequeño porte totalmente seco, el mismo no presenta signos de tejido vital. Por otro lado, se encuentra implantado por debajo de un ejemplar de Gomero de gran magnitud entre las raíces superficiales.
Se recomienda la extracción debido a su estado fitosanitario irreversible y su ubicación.

Superficie (M2):
Codigo de Baldosa :
Pluvial:
Cordón :
K:
Sup total (M2):

INSPECTOR / VERIFICADOR

PRIORIDAD: EME
RIESGO: EME

Mariana Trejo
Nombre y Apellido

Firma

41913010
DNI

CALLE: BARRIO CATALINAS PULMON 2 Ejemplar N° 36

INFORME N° 7877

Buenos Aires Ciudad

Planilla de Inspección de Árboles

Fecha de relevamiento 27/04/2026

Aviso: _____ Arme: _____

UBICACIÓN DEL ÁRBOL Especie botánica: ÁLAMO NEGRO - Populus nigra

Calle: BARRIO CATALINAS PULMON 5 N° 15 [X] Árbol Seco [ ] Árbol Semi Seco

PARÁMETROS MECÁNICOS Y SANITARIOS DEL ÁRBOL

Altura aprox. (m) 22 DAP (cm): 90 Inclinación: SI [x] Mayor a 40° [ ] Menor a 40°

Orientación de la inclinación [ ] Hacia la calle [x] Hacia la propiedad [ ] Hacia el largo de la vereda

[ ] Descopado [ ] Descopado y brotado [x] Copa desbalanceada

FUSTE

	Descortezamiento: cavidades			
	basal		media	alto
Pequeñas	x			
Grandes				

[x] Fructificaciones fúngicas [ ] Codominancias [ ] Chorreados

Cavidad longitudinal en el fuste (m):

Espesor de pared remanente (cm):

RAIZ [x] Expuesta [ ] Levanta vereda (m2) [ ] Provoca fisuras en el frente de la propiedad

RAMAS

[x]	Tocones	[ ]	Excesivas/cruzadas	[x]	Con mal ángulo de inserción
[ ]	Bajas	[x]	Secas/secas en las puntas	[x]	Quebradas/fisuradas
[ ]	Codominancias	[x]	Con cavidades/tumores/cancros	[x]	Que invaden el espacio aéreo

HOJAS

[ ]	De coloración anormal	[x]	Defoliación total	[ ]	Con signos de insectos
[ ]	Con manchas foliares	[ ]	Defoliación parcial	[ ]	Síntomas de enfermedades:

RECOMENDACIONES DEL INSPECTOR

A: OBJETIVOS DE LA PODA
- [ ] Reducción Riesgo
- [ ] Eliminar interferencias
- [ ] Adecuación al sitio
- [ ] Regulación de

B: TIPOS DE PODA
- [ ] Formación
- [ ] Limpieza
- [ ] Aclareo
- [ ] Refaldado
- [ ] Terciado
- [ ] Balanceo

C: EXTRACCION
- [ ] EXTRACCION C/VEREDA
- [x] EXTRACCION S/VEREDA
- [ ] EXTRACCION CON CIERRE DE PLANTERA

D: CORTE DE RAÍCES
- [ ] SUPERFICIAL
- [ ] PROFUNDO

E: MANTENIMIENTO
- [ ] BANDA ANTIHORMIGAS
- [ ] TUTORADO

F: PLANTACION
- [ ] PLANTACION
- [ ] CIERRE PLANTERA
- [ ] APERTURA DE PLANTERA
- [ ] AMPLIACION DE PLANTERA
- [ ] REDUCCION DE PLANTERA
- [ ] CORRER PLANTERA

G: SEGUIMIENTO [ ]

H:VEREDA ELEVADA [ ]

OBSERVACIONES:

Ejemplar de gran porte, seco con inclinación hacia las propiedades, con frutificaciones fúngicas, raíces expuestas y descortezadas. Ramas quebradas y por caer

Superficie (M2):

Codigo de Baldosa :

Pluvial:

Cordón :

K:

Sup total (M2):

INSPECTOR / VERIFICADOR

PRIORIDAD: EME

RIESGO: EME

Mariana Trejo
Nombre y Apellido

Firma

41913010
DNI

CALLE: BARRIO CATALINAS PULMON 5 Ejemplar N° 15

INFORME N° 7878

Buenos Aires Ciudad

Planilla de Inspección de Árboles

Fecha de relevamiento: 25/03/2026

Aviso: _____ Arme: _____

UBICACIÓN DEL ÁRBOL

Especie botánica: ROBINIA - *Robinia pseudoacacia*

Calle: CHUBUT N° 1397 LA

[ ] Árbol Seco [X] Árbol Semi Seco

PARÁMETROS MECÁNICOS Y SANITARIOS DEL ÁRBOL

Altura aprox. (m): 8 DAP (cm): 40 Inclinación: NO [ ] Mayor a 40° [ ] Menor a 40°

Orientación de la inclinación

[ ] Hacia la calle [ ] Hacia la propiedad [ ] Hacia el largo de la vereda

[ ] Descopado [ ] Descopado y brotado [ ] Copa desbalanceada

FUSTE

	Descortezamiento: cavidades		
	basal	media	alto
Pequeñas			
Grandes		X	X

[ ] Fructificaciones fúngicas [ ] Codominancias [ ] Chorreados

Cavidad longitudinal en el fuste (m):

Espesor de pared remanente (cm):

RAIZ

[ ] Expuesta [ ] Levanta vereda (m2) [ ] Provoca fisuras en el frente de la propiedad

RAMAS

[ ] Tocones [ ] Excesivas/cruzadas [ ] Con mal ángulo de inserción

[ ] Bajas [ ] Secas/secas en las puntas [X] Quebradas/fisuradas

[ ] Codominancias [ ] Con cavidades/tumores/cancros [ ] Que invaden el espacio aéreo

HOJAS

[ ] De coloración anormal [ ] Defoliación total [ ] Con signos de insectos

[ ] Con manchas foliares [X] Defoliación parcial [ ] Síntomas de enfermedades:

RECOMENDACIONES DEL INSPECTOR

A: OBJETIVOS DE LA PODA
- [ ] Reducción Riesgo
- [ ] Eliminar interferencias
- [ ] Adecuación al sitio
- [ ] Regulación de estructura

B: TIPOS DE PODA
- [ ] Formación
- [ ] Limpieza
- [ ] Aclareo
- [ ] Refaldado
- [ ] Terciado
- [ ] Balanceo

C: EXTRACCION
- [X] EXTRACCION C/VEREDA
- [ ] EXTRACCION S/VEREDA
- [ ] EXTRACCION C/CIERRE

D: CORTE DE RAÍCES
- [ ] Superficial
- [ ] Profundo

E : MANTENIMIENTO
- [ ] BANDA ANTIHORMIGAS
- [ ] TUTORADO

F: PLANTACION
- [ ] PLANTACION
- [ ] CIERRE PLANTERA
- [ ] APERTURA DE PLANTERA
- [ ] REDUCIR PLANTERA
- [ ] AMPLIAR PLANTERA
- [ ] CORRER PLANTERA

G: SEGUIMIENTO
- [ ]

OBSERVACIONES:

Ejemplar caido, descalzado desde la base cortando parcialmente vereda y calzada. Se derivó a emergencias para despejar zona y

	Superficie		
	Código		
	K		
	Pluviales		
	Cordón		
	M2 totales		

INSPECTOR / VERIFICADOR

PRIORIDAD: EME
RIESGO: EME

Noemí Huanca Quispe
Nombre y Apellido

Firma

42199155
DNI

CALLE: CHUBUT 1397 LA

INFORME N° 7879

Buenos Aires Ciudad

Planilla de Inspección de Árboles

Fecha de relevamient 17/03/2026

Aviso: _____ Arme: _____

UBICACIÓN DEL ÁRBOL

Especie botánica: FRESNO - *Fraxinus sp.*

Calle: DEFENSA N° 1669 [ ] Árbol Seco [ ] Árbol Semi Seco

PARÁMETROS MECÁNICOS Y SANITARIOS DEL ÁRBOL

Altura aprox. (m): 13 DAP (cm): 70 Inclinación: NO [ ] Mayor a 40° [ ] Menor a 40°

Orientación de la inclinación [ ] Hacia la calle [ ] Hacia la propiedad [ ] Hacia el largo de la vereda

[ ] Descopado [ ] Descopado y brotado [ ] Copa desbalanceada

FUSTE

	Descortezamiento: cavidades		
	basal	media	alto
Pequeñas			
Grandes			

[ ] Fructificaciones fúngicas [ ] Codominancias [ ] Chorreados

Cavidad longitudinal en el fuste (m):

Espesor de pared remanente (cm):

RAIZ

[ ] Expuesta [ ] Levanta vereda (m2) [ ] Provoca fisuras en el frente de la propiedad

RAMAS

[ ] Tocones
[ ] Bajas
[X] Codominancias
[ ] Excesivas/cruzadas
[ ] Secas/secas en las puntas
[ ] Con cavidades/tumores/cancros
[ ] Con mal ángulo de inserción
[X] Quebradas/fisuradas
[ ] Que invaden el espacio aéreo

HOJAS

[ ] De coloración anormal
[ ] Con manchas foliares
[ ] Defoliación total
[ ] Defoliación parcial
[ ] Con signos de insectos
[ ] Síntomas de enfermedades:

RECOMENDACIONES DEL INSPECTOR

A: OBJETIVOS DE LA PODA
[ ] Reducción Riesgo
[ ] Eliminar interferencias
[ ] Adecuación al sitio
[ ] Regulación de

B: TIPOS DE PODA
[ ] Formación
[ ] Limpieza
[ ] Aclareo
[ ] Refaldado
[ ] Terciado
[ ] Balanceo

C: EXTRACCION
[ ] EXTRACCION C/VEREDA
[X] EXTRACCION S/VEREDA
[ ] EXTRACCION C/CIERRE

D: CORTE DE RAÍCES
[ ] Superficial
[ ] Profundo

E : MANTENIMIENTO
[ ] BANDA ANTIHORMIGAS
[ ] TUTORADO

F: PLANTACION
[ ] PLANTACION
[ ] CIERRE PLANTERA
[ ] APERTURA DE PLANTERA
[ ] REDUCIR PLANTERA
[ ] AMPLIAR PLANTERA
[ ] CORRER PLANTERA

G: SEGUIMIENTO
[ ]

OBSERVACIONES:

Ejemplar quebrado desde ramas principales con codominancia, caído sobre la vía pública y afectando parcialmente la calle y un vehículo. Se realizó como emergencia para mitigar el riesgo; queda pendiente la extracción del tocón.
Actualizacion 7/04/26 se realizo extraccion del tocon pendiente.

	Superficie		
	Código		
	K		
	Pluviales		
	Cordón		
	M2 totales		

INSPECTOR / VERIFICADOR

PRIORIDAD: EME
RIESGO: EME

Noemí Huanca Quispe — Nombre y Apellido

Firma

42199155 — DNI

CALLE: DEFENSA 1669



INFORME N° 7880

Buenos Aires Ciudad

Planilla de Inspección de Árboles

Fecha de relevamiento 09/04/2026

Aviso: _____ Arme: _____

UBICACIÓN DEL ÁRBOL

Especie botánica: FRESNO - *Fraxinus pennsylvanica*

Calle: Drumond N° 2185 +2 [X] Árbol Seco [ ] Árbol Semi Seco

PARÁMETROS MECÁNICOS Y SANITARIOS DEL ÁRBOL

Altura aprox. (m) 5 DAP (cm): 15 Inclinación: NO [ ] Mayor a 40° [ ] Menor a 40°

Orientación de la inclinación [ ] Hacia la calle [ ] Hacia la propiedad [ ] Hacia el largo de la vereda

[ ] Descopado [ ] Descopado y brotado [ ] Copa desbalanceada

FUSTE

	Descortezamiento: cavidades			
	basal		media	alto
Pequeñas			X	X
Grandes			X	

[ ] Fructificaciones fúngicas [ ] Codominancias [ ] Chorreados

Cavidad longitudinal en el fuste (m): [ ]

Espesor de pared remanente (cm): [ ]

RAIZ

[ ] Expuesta [ ] Levanta vereda (m2) [ ] Provoca fisuras en el frente de la propiedad

RAMAS

[ ] Tocones [ ] Excesivas/cruzadas [ ] Con mal ángulo de inserción

[ ] Bajas [ ] Secas/secas en las puntas [ ] Quebradas/fisuradas

[ ] Codominancias [ ] Con cavidades/tumores/cancros [ ] Que invaden el espacio aéreo

HOJAS

[ ] De coloración anormal [ ] Defoliación total [ ] Con signos de insectos

[ ] Con manchas foliares [ ] Defoliación parcial [ ] Síntomas de enfermedades:

RECOMENDACIONES DEL INSPECTOR

A: OBJETIVOS DE LA PODA
- [ ] Reducción Riesgo
- [ ] Eliminar interferencias
- [ ] Adecuación al sitio
- [ ] Regulación de

B: TIPOS DE PODA
- [ ] Formación
- [ ] Limpieza
- [ ] Aclareo
- [ ] Refaldado
- [ ] Terciado
- [ ] Balanceo

C: EXTRACCION
- [X] EXTRACCION C/VEREDA
- [ ] EXTRACCION S/VEREDA
- [ ] EXTRACCION CON CIERRE DE PLANTERA

D: CORTE DE RAÍCES
- [ ] SUPERFICIAL
- [ ] PROFUNDO

E: MANTENIMIENTO
- [ ] BANDA ANTIHORMIGAS
- [ ] TUTORADO

F: PLANTACION
- [ ] PLANTACION
- [X] CIERRE PLANTERA
- [ ] APERTURA DE PLANTERA
- [ ] AMPLIACION DE PLANTERA
- [ ] REDUCCION DE PLANTERA
- [ ] CORRER PLANTERA

G: SEGUIMIENTO [ ]

H:VEREDA ELEVADA [ ]

OBSERVACIONES:

Ejemplar de pequeño porte, totalmente defoliado, con daños irreversibles.
Debido a que el mismo presenta movimiento desde su base, se recomienda la extracción de emergencia para mitigar riesgos y posibles accidentes en la vía pública.

Por otro lado, se recomienda el arreglo de vereda con cierre de plantera debido a su cercania con pluviales y al polígono de seguridad.

Superficie (M2): 1,92
Codigo de Baldo: 6APH Y GG64
Pluvial: 1
Cordón :
K: -
Sup total (M2): 9m2 totales

INSPECTOR / VERIFICADOR

PRIORIDAD: EME
RIESGO: EME

Mariana Trejo
Nombre y Apellido

Firma

41913010
DNI

CALLE: DRUMOND 2185 +2

INFORME N° 7881

Buenos Aires Ciudad

Planilla de Inspección de Árboles

Fecha de relevamiento: 20/04/2026

Aviso: _____ Arme: _____

UBICACIÓN DEL ÁRBOL

Especie botánica: Robinia sp. (Robinia)

Calle: Falucho N° 385

[ ] Árbol Seco [x] Árbol Semi Seco

PARÁMETROS MECÁNICOS Y SANITARIOS DEL ÁRBOL

Altura aprox. (m): 8 DAP (cm): 25 Inclinación: NO

[ ] Mayor a 40° [ ] Menor a 40°

Orientación de la inclinación

[ ] Hacia la calle [ ] Hacia la propiedad [ ] Hacia el largo de la vereda

[ ] Descopado [ ] Descopado y brotado [ ] Copa desbalanceada

FUSTE

Descortezamiento: cavidades	basal		media	alto
Pequeñas				
Grandes	x			

[x] Fructificaciones fúngicas [ ] Codominancias [ ] Chorreados

Cavidad longitudinal en el fuste (m):

Espesor de pared remanente (cm):

RAIZ

[ ] Expuesta [ ] Levanta vereda (m2) [ ] Provoca fisuras en el frente de la propiedad

RAMAS

[ ] Tocones [ ] Excesivas/cruzadas [ ] Con mal ángulo de inserción

[ ] Bajas [x] Secas/secas en las puntas [ ] Quebradas/fisuradas

[ ] Codominancias [x] Con cavidades/tumores/cancros [ ] Que invaden el espacio aéreo

HOJAS

[ ] De coloración anormal [ ] Defoliación total [ ] Con signos de insectos

[ ] Con manchas foliares [x] Defoliación parcial [ ] Síntomas de enfermedades:

RECOMENDACIONES DEL INSPECTOR

A: OBJETIVOS DE LA PODA
- [ ] Reducción Riesgo
- [ ] Eliminar interferencias
- [ ] Adecuación al sitio
- [ ] Regulación de estructura

B: TIPOS DE PODA
- [ ] Formación
- [ ] Limpieza
- [ ] Aclareo
- [ ] Refaldado
- [ ] Terciado
- [ ] Balanceo

C: EXTRACCION
- [ ] EXTRACCION C/VEREDA
- [x] EXTRACCION S/VEREDA
- [ ] EXTRACCION CON CIERRE DE PLANTERA

D: CORTE DE RAÍCES
- [ ] SUPERFICIAL
- [ ] PROFUNDO

E: MANTENIMIENTO
- [ ] BANDA ANTIHORMIGAS
- [ ] TUTORADO

F: PLANTACION
- [ ] PLANTACION
- [ ] CIERRE PLANTERA
- [ ] APERTURA DE PLANTERA
- [ ] AMPLIACION DE PLANTERA
- [ ] REDUCCION DE PLANTERA
- [ ] CORRER PLANTERA

G: SEGUIMIENTO [ ]

H:VEREDA ELEVADA [ ]

OBSERVACIONES:

Superficie (M2)

Codigo de Baldosa

Pluvial

Cordón

K

Sup total (M2)

PRIORIDAD: EME

RIESGO: EME

INSPECTOR / VERIFICADOR

Tobias Ceballos Delgado
Nombre y Apellido

Firma

44168889
DNI

CALLE: Falucho 385

INFORME N° 7882

Planilla de Inspección de Árboles

Fecha de relevamiento: 09/04/2026

Aviso: OFICIO

Arme:

UBICACIÓN DEL ÁRBOL

Especie botánica: ROBINIA - *Robinia pseudoacacia*

Calle: HTAL RAWSON N° 1

[ ] Árbol Seco [ ] Árbol Semi Seco

PARÁMETROS MECÁNICOS Y SANITARIOS DEL ÁRBOL

Altura aprox. (m): 14 DAP (cm): 60 Inclinación: SI [ ] Mayor a 40° [ ] Menor a 40°

Orientación de la inclinación [ ] Hacia la calle [ ] Hacia la propiedad [ ] Hacia el largo de la vereda

[ ] Descopado [ ] Descopado y brotado [ ] Copa desbalanceada

FUSTE

	Descortezamiento: cavidades		
	basal	media	alto
Pequeñas			
Grandes			

[ ] Fructificaciones fúngicas [ ] Codominancias [ ] Chorreados

Cavidad longitudinal en el fuste (m):

Espesor de pared remanente (cm):

RAIZ

[ ] Expuesta [ ] Levanta vereda (m2) [ ] Provoca fisuras en el frente de la propiedad

RAMAS

[ ] Tocones [ ] Excesivas/cruzadas [ ] Con mal ángulo de inserción

[ ] Bajas [ ] Secas/secas en las puntas [ ] Quebradas/fisuradas

[ ] Codominancias [ ] Con cavidades/tumores/cancros [ ] Que invaden el espacio aéreo

HOJAS

[ ] De coloración anormal [ ] Defoliación total [ ] Con signos de insectos

[ ] Con manchas foliares [ ] Defoliación parcial [ ] Síntomas de enfermedades:

RECOMENDACIONES DEL INSPECTOR

A: OBJETIVOS DE LA PODA
- [ ] Reducción Riesgo
- [X] Eliminar interferencias
- [ ] Adecuación al sitio
- [ ] Regulación de estructura

B: TIPOS DE PODA
- [ ] Formación
- [ ] Limpieza
- [ ] Aclareo
- [ ] Refaldado
- [ ] Terciado
- [ ] Balanceo

C: EXTRACCION
- [ ] EXTRACCION C/VEREDA
- [X] EXTRACCION S/VEREDA
- [ ] EXTRACCION C/CIERRE

D: CORTE DE RAÍCES
- [ ] Superficial
- [ ] Profundo

E : MANTENIMIENTO
- [ ] BANDA ANTIHORMIGAS
- [ ] TUTORADO

F: PLANTACION
- [ ] PLANTACION
- [X] CIERRE PLANTERA
- [ ] APERTURA DE PLANTERA
- [ ] REDUCIR PLANTERA
- [ ] AMPLIAR PLANTERA
- [ ] CORRER PLANTERA

G: SEGUIMIENTO
- [ ]

OBSERVACIONES:

Ejemplar con falla en el anclaje radicular e inclinación crítica irreversible. Ante el riesgo inminente de caída sobre el predio y el compromiso estructural total se procede a su extracción definitiva

	Superficie		
	Código		
	K		
	Pluviales		
	Cordón		
	M2 totales		

INSPECTOR / VERIFICADOR

PRIORIDAD: EME

RIESGO: EME

Agustina Edith Peruski
Nombre y Apellido

Firma

42614677
DNI

CALLE: HOSPITAL RAWSON 1

INFORME N° 7883

Buenos Aires Ciudad

Planilla de Inspección de Árboles

Fecha de relevamiento: 11/04/2026

Aviso: EMERGENCIA

Arme:

UBICACIÓN DEL ÁRBOL

Especie botánica: SAUCE (Salix spp.)

Calle: IRIARTE

N° 1677 FTE LA

[ ] Árbol Seco [ ] Árbol Semi Seco

PARÁMETROS MECÁNICOS Y SANITARIOS DEL ÁRBOL

Altura aprox. (m): 12

DAP (cm): 70

Inclinación: [ ] Mayor a 40° [ ] Menor a 40°

Orientación de la inclinación

[X] Hacia la calle [ ] Hacia la propiedad [ ] Hacia el largo de la vereda

[ ] Descopado [ ] Descopado y brotado [ ] Copa desbalanceada

FUSTE

	Descortezamiento: cavidades			
	basal		media	alto
Pequeñas				
Grandes				

[ ] Fructificaciones fúngicas [ ] Codominancias [ ] Chorreados

Cavidad longitudinal en el fuste (m):

Espesor de pared remanente (cm):

RAIZ

[X] Expuesta [ ] Levanta vereda (m2) [ ] Provoca fisuras en el frente de la propiedad

RAMAS

[ ] Tocones [ ] Excesivas/cruzadas [ ] Con mal ángulo de inserción

[ ] Bajas [ ] Secas/secas en las puntas [ ] Quebradas/fisuradas

[ ] Codominancias [ ] Con cavidades/tumores/cancros [ ] Que invaden el espacio aéreo

HOJAS

[ ] De coloración anormal [ ] Defoliación total [ ] Con signos de insectos

[ ] Con manchas foliares [ ] Defoliación parcial [ ] Síntomas de enfermedades:

RECOMENDACIONES DEL INSPECTOR

A: OBJETIVOS DE LA PODA
- [ ] Reducción Riesgo
- [ ] Eliminar interferencias
- [ ] Adecuación al sitio
- [ ] Regulación de estructura

B: TIPOS DE PODA
- [ ] Formación
- [ ] Limpieza
- [ ] Aclareo
- [ ] Refaldado
- [ ] Terciado
- [ ] Balanceo

C: EXTRACCION
- [ ] EXTRACCION C/VEREDA
- [X] EXTRACCION S/VEREDA
- [ ] EXTRACCION CON CIERRE DE PLANTERA

D: CORTE DE RAÍCES
- [ ] SUPERFICIAL
- [ ] PROFUNDO

E: MANTENIMIENTO
- [ ] BANDA ANTIHORMIGAS
- [ ] TUTORADO

F: PLANTACION
- [ ] PLANTACION
- [ ] CIERRE PLANTERA
- [ ] APERTURA DE PLANTERA
- [ ] AMPLIACION DE PLANTERA
- [ ] REDUCCION DE PLANTERA
- [ ] CORRER PLANTERA

G: SEGUIMIENTO [ ]

H:VEREDA ELEVADA [ ]

OBSERVACIONES:

Ejemplar con inclinación hacia la calle y raíces expuestas, rama quebrada caída sobre vehiculo. Se realiza extracción de emergencia

Superficie (M2):

Codigo de Baldosa :

Pluvial:

Cordón :

K:

Sup total (M2):

INSPECTOR / VERIFICADOR

PRIORIDAD: EME

RIESGO: EME

Nancy Choque		38827243
Nombre y Apellido	Firma	DNI

CALLE: IRIARTE 16677 FTE LA



INFORME N° 7884

Buenos Aires Ciudad

Planilla de Inspección de Árboles

Fecha de relevamiento 19/03/2026

Aviso: _____ Arme: _____

UBICACIÓN DEL ÁRBOL

Especie botánica: Fraxinus sp- Fresno

Calle: NATAL N° 2542 [ ] Árbol Seco [X] Árbol Semi Seco

PARÁMETROS MECÁNICOS Y SANITARIOS DEL ÁRBOL

Altura aprox. (m) 5 DAP (cm): 50 Inclinación: NO [ ] Mayor a 40° [ ] Menor a 40°

Orientación de la inclinación [ ] Hacia la calle [ ] Hacia la propiedad [ ] Hacia el largo de la vereda

[ ] Descopado [ ] Descopado y brotado [ ] Copa desbalanceada

FUSTE

	Descortezamiento: cavidades			
	basal		media	alto
Pequeñas				
Grandes				

[ ] Fructificaciones fúngicas [ ] Codominancias [ ] Chorreados

Cavidad longitudinal en el fuste (m):

Espesor de pared remanente (cm):

RAIZ

[ ] Expuesta [ ] Levanta vereda (m2) [ ] Provoca fisuras en el frente de la propiedad

RAMAS

[ ] Tocones [ ] Excesivas/cruzadas [ ] Con mal ángulo de inserción

[ ] Bajas [X] Secas/secas en las puntas [X] Quebradas/fisuradas

[ ] Codominancias [ ] Con cavidades/tumores/cancros [ ] Que invaden el espacio aéreo

HOJAS

[ ] De coloración anormal [ ] Defoliación total [ ] Con signos de insectos

[ ] Con manchas foliares [ ] Defoliación parcial [ ] Síntomas de enfermedades:

RECOMENDACIONES DEL INSPECTOR

A: OBJETIVOS DE LA PODA
- [ ] Reducción Riesgo
- [ ] Eliminar interferencias
- [ ] Adecuación al sitio
- [ ] Regulación de

B: TIPOS DE PODA
- [ ] Formación
- [ ] Limpieza
- [ ] Aclareo
- [ ] Refaldado
- [ ] Terciado
- [ ] Balanceo

C: EXTRACCION
- [ ] EXTRACCION C/VEREDA
- [X] EXTRACCION S/VEREDA
- [ ] EXTRACCION CON CIERRE DE PLANTERA

D: CORTE DE RAÍCES
- [ ] SUPERFICIAL
- [ ] PROFUNDO

E: MANTENIMIENTO
- [ ] BANDA ANTIHORMIGAS
- [ ] TUTORADO

F: PLANTACION
- [ ] PLANTACION
- [ ] CIERRE PLANTERA
- [ ] APERTURA DE PLANTERA
- [ ] AMPLIACION DE PLANTERA
- [ ] REDUCCION DE PLANTERA
- [ ] CORRER PLANTERA

G: SEGUIMIENTO [ ]

H:VEREDA ELEVADA [ ]

OBSERVACIONI

Al momento de la inspeccion se visualizo que el ejemplar arboreo se encuentra con una estructura aerea muy debilitada, generando brotes epicornicos (debiles) propensos al quiebre producto de una poda intensa (terciado). El fuste presenta agrietamiento que comienza desde la base de este mismo y se proyecta longitudinalmente. Ante lo descripto se requiere la extraccion del mismo

Superficie (M2)

Codigo de Baldosa

Pluvial

Cordón

K

Sup total (M2)

PRIORIDAD EME

RIESGO: EME

INSPECTOR / VERIFICADOR

Ignacio Dominguez		40079556
Nombre y Apellido	Firma	DNI

CALLE: NATAL 2542

INFORME N° 7885

Buenos Aires Ciudad

Planilla de Inspección de Árboles

Fecha de relevamient 13/03/2026

Aviso: _____ Arme: _____

UBICACIÓN DEL ÁRBOL Especie botánica: LIGUSTRO VARIEGADO - *Ligustrum lucidum f. aureovariegata*

Calle: Velez sarsfield N° 1881 LA [ ] Árbol Seco [ ] Árbol Semi Seco

PARÁMETROS MECÁNICOS Y SANITARIOS DEL ÁRBOL

Altura aprox. (m) 6 DAP (cm): 20 Inclinación: NO [ ] Mayor a 40° [ ] Menor a 40°

Orientación de la inclinación [ ] Hacia la calle [ ] Hacia la propiedad [ ] Hacia el largo de la vereda

[ ] Descopado [ ] Descopado y brotado [ ] Copa desbalanceada

FUSTE

	Descortezamiento: cavidades			
	basal		media	alto
Pequeñas				
Grandes				

[ ] Fructificaciones fúngicas [ ] Codominancias [ ] Chorreados

Cavidad longitudinal en el fuste (m):

Espesor de pared remanente (cm):

RAIZ [ ] Expuesta [ ] Levanta vereda (m2) [ ] Provoca fisuras en el frente de la propiedad

RAMAS

[ ] Tocones [ ] Excesivas/cruzadas [ ] Con mal ángulo de inserción

[ ] Bajas [ ] Secas/secas en las puntas [ ] Quebradas/fisuradas

[ ] Codominancias [ ] Con cavidades/tumores/cancros [ ] Que invaden el espacio aéreo

HOJAS

[ ] De coloración anormal [ ] Defoliación total [ ] Con signos de insectos

[ ] Con manchas foliares [ ] Defoliación parcial [ ] Síntomas de enfermedades:

RECOMENDACIONES DEL INSPECTOR

A: OBJETIVOS DE LA PODA
- [ ] Reducción Riesgo
- [ ] Eliminar interferencias
- [ ] Adecuación al sitio
- [ ] Regulación de

B: TIPOS DE PODA
- [ ] Formación
- [ ] Limpieza
- [ ] Aclareo
- [ ] Refaldado
- [ ] Terciado
- [ ] Balanceo

C: EXTRACCION
- [X] EXTRACCION C/VEREDA
- [ ] EXTRACCION S/VEREDA

F: CORTE DE RAÍCES
- [ ] Superficial
- [ ] Profundo

I: MANTENIMIENTO
- [ ] BANDA ANTIHORMIGAS
- [ ] TUTORADO

- [ ] E: TRASPLANTE
- [ ] D: TRATAMIENTO SANITARIO

G: PLANTACION
- [ ] PLANTACION
- [ ] CIERRE PLANTERA
- [ ] APERTURA DE PLANTERA
- [ ] REDUCCIÓN DE PLANTERA
- [ ] AMPLIACIÓN DE PLANTERA

OBSERVACIONES: Se visualiza al ejemplar inclinado, apoyado en propiedad y con movimiento.
Cerrar plantera
Se resuelve como emergencia el dia 13/03/2026

INSPECTOR / VERIFICADOR

PRIORIDAD: EME
RIESGO: EME

Vanesa Salas
Nombre y Apellido

Firma

36164355
DNI

CALLE: Velez Sarsfield 1881 LA

INFORME N° 7886

Buenos Aires Ciudad

Planilla de Inspección de Árboles

Fecha de relevamiento 14/04/2026

Aviso: _____ Arme: _____

UBICACIÓN DEL ÁRBOL Especie botánica: ACER - *Acer negundo*

Calle: Av. Caseros 3250 - Templete N° EJ 1 [ ] Árbol Seco [X] Árbol Semi Seco

PARÁMETROS MECÁNICOS Y SANITARIOS DEL ÁRBOL

Altura aprox. (m) 10 DAP (cm): 60 Inclinación: NO [ ] Mayor a 40° [ ] Menor a 40°

Orientación de la inclinación [ ] Hacia la calle [ ] Hacia la propiedad [ ] Hacia el largo de la vereda

[ ] Descopado [X] Descopado y brotado [ ] Copa desbalanceada

FUSTE

Descortezamiento: cavidades	basal		media	alto
Pequeñas				
Grandes				

[ ] Fructificaciones fúngicas [ ] Codominancias [ ] Chorreados

Cavidad longitudinal en el fuste (m):

Espesor de pared remanente (cm):

RAIZ [ ] Expuesta [ ] Levanta vereda (m2) [ ] Provoca fisuras en el frente de la propiedad

RAMAS

X	Tocones	X	Excesivas/cruzadas		Con mal ángulo de inserción
X	Bajas	X	Secas/secas en las puntas	X	Quebradas/fisuradas
	Codominancias		Con cavidades/tumores/cancros	X	Que invaden el espacio aéreo

HOJAS

	De coloración anormal		Defoliación total		Con signos de insectos
	Con manchas foliares	X	Defoliación parcial		Síntomas de enfermedades:

RECOMENDACIONES DEL INSPECTOR

A: OBJETIVOS DE LA PODA
- [ ] Reducción Riesgo
- [ ] Eliminar interferencias
- [ ] Adecuación al sitio
- [ ] Regulación de

B: TIPOS DE PODA
- [ ] Formación
- [ ] Limpieza
- [ ] Aclareo
- [ ] Refaldado
- [ ] Terciado
- [ ] Balanceo

C: EXTRACCION
- [ ] EXTRACCION C/VEREDA
- [X] EXTRACCION S/VEREDA
- [ ] EXTRACCION CON CIERRE DE PLANTERA

D: CORTE DE RAÍCES
- [ ] SUPERFICIAL
- [ ] PROFUNDO

E: MANTENIMIENTO
- [ ] BANDA ANTIHORMIGAS
- [ ] TUTORADO

F: PLANTACION
- [ ] PLANTACION
- [ ] CIERRE PLANTERA
- [ ] APERTURA DE PLANTERA
- [ ] AMPLIACION DE PLANTERA
- [ ] REDUCCION DE PLANTERA
- [ ] CORRER PLANTERA

G: SEGUIMIENTO

H:VEREDA ELEVADA [ ]

OBSERVACIONES: Ejemplar decrépito, el mismo presenta su estructura aérea seca en un 95%, estando conformada la proporción de copa vital por rebrotes epicórmicos basales .
Por otro lado, el mismo se encuentra implantado al lado de la reja perimetral, invadiendo el espacio aéreo del polideportivo con la estructura aérea seca. Presentando riesgo para ambos territorios públicos de gran movimiento de personas.

Debido a su estado fitosanitario irreversible, se recomienda su extracción para la mitigación de riesgo.

Al momento de la ejecución se observó cavidades medulares desde la base del ejemplar hasta la inserción de ramas secundarias. Así mismo se deja asentado que se deja como tocón debido a la presencia de material metálico inserta en su tejido.

Superficie (M2):
Codigo de Baldosa :
Pluvial:
Cordón :
K:
Sup total (M2):

INSPECTOR / VERIFICADOR

PRIORIDAD: EME
RIESGO: EME

Mariana Trejo
Nombre y Apellido

Firma

41913010
DNI

CALLE: TEMPLETE - Ejemplar 1

INFORME N° 7887

Buenos Aires Ciudad

Planilla de Inspección de Árboles

Fecha de relevamiento 14/04/2026

Aviso: _____ Arme: _____

UBICACIÓN DEL ÁRBOL Especie botánica: ACER - *Acer negundo*

Calle: Av. Caseros 3250 - Templete N° EJ 2 [ ] Árbol Seco [X] Árbol Semi Seco

PARÁMETROS MECÁNICOS Y SANITARIOS DEL ÁRBOL

Altura aprox. (m) 4 DAP (cm): 15 Inclinación: NO [ ] Mayor a 40° [ ] Menor a 40°

Orientación de la inclinación [ ] Hacia la calle [ ] Hacia la propiedad [ ] Hacia el largo de la vereda

[ ] Descopado [X] Descopado y brotado [ ] Copa desbalanceada

FUSTE

Descortezamiento: cavidades	basal		media	alto
Pequeñas				
Grandes				

[ ] Fructificaciones fúngicas [ ] Codominancias [ ] Chorreados

Cavidad longitudinal en el fuste (m):

Espesor de pared remanente (cm):

RAIZ [ ] Expuesta [ ] Levanta vereda (m2) [ ] Provoca fisuras en el frente de la propiedad

RAMAS

[X] Tocones
[X] Bajas
[ ] Codominancias
[ ] Excesivas/cruzadas
[ ] Secas/secas en las puntas
[ ] Con cavidades/tumores/cancros
[ ] Con mal ángulo de inserción
[ ] Quebradas/fisuradas
[ ] Que invaden el espacio aéreo

HOJAS

[ ] De coloración anormal
[ ] Con manchas foliares
[ ] Defoliación total
[ ] Defoliación parcial
[ ] Con signos de insectos
[ ] Síntomas de enfermedades:

RECOMENDACIONES DEL INSPECTOR

A: OBJETIVOS DE LA PODA
[ ] Reducción Riesgo
[ ] Eliminar interferencias
[ ] Adecuación al sitio
[ ] Regulación de

B: TIPOS DE PODA
[ ] Formación
[ ] Limpieza
[ ] Aclareo
[ ] Refaldado
[ ] Terciado
[ ] Balanceo

C: EXTRACCION
[ ] EXTRACCION C/VEREDA
[X] EXTRACCION S/VEREDA
[ ] EXTRACCION CON CIERRE DE PLANTERA

D: CORTE DE RAÍCES
[ ] SUPERFICIAL
[ ] PROFUNDO

E: MANTENIMIENTO
[ ] BANDA ANTIHORMIGAS
[ ] TUTORADO

F: PLANTACION
[ ] PLANTACION
[ ] CIERRE PLANTERA
[ ] APERTURA DE PLANTERA
[ ] AMPLIACION DE PLANTERA
[ ] REDUCCION DE PLANTERA
[ ] CORRER PLANTERA

G: SEGUIMIENTO

H:VEREDA ELEVADA [ ]

OBSERVACIONES: Tocón de pequeño porte con rebrotes basales. Debido a su estado fitosanitario irreversible, se recomienda su extracción.

Superficie (M2):
Codigo de Baldosa :
Pluvial:
Cordón :
K:
Sup total (M2):

INSPECTOR / VERIFICADOR

PRIORIDAD: EME
RIESGO: EME

Mariana Trejo
Nombre y Apellido

Mariana
Firma

41913010
DNI

CALLE: TEMPLETE - Ejemplar 2



INFORME N° 7888

Buenos Aires Ciudad

Planilla de Inspección de Árboles

Fecha de relevamiento 14/04/2026

Aviso: _____ Arme: _____

UBICACIÓN DEL ÁRBOL

Especie botánica: ACER - *Acer negundo*

Calle: Av. Caseros 3250 - Templete N° EJ 3

[X] Árbol Seco [ ] Árbol Semi Seco

PARÁMETROS MECÁNICOS Y SANITARIOS DEL ÁRBOL

Altura aprox. (m) 7 DAP (cm): 20 Inclinación: NO [ ] Mayor a 40° [ ] Menor a 40°

Orientación de la inclinación [ ] Hacia la calle [ ] Hacia la propiedad [ ] Hacia el largo de la vereda

[ ] Descopado [ ] Descopado y brotado [ ] Copa desbalanceada

FUSTE

Descortezamiento: cavidades	basal		media	alto
Pequeñas				X
Grandes	X		X	

[ ] Fructificaciones fúngicas [ ] Codominancias [ ] Chorreados

Cavidad longitudinal en el fuste (m):

Espesor de pared remanente (cm):

RAIZ

[ ] Expuesta [ ] Levanta vereda (m2) [ ] Provoca fisuras en el frente de la propiedad

RAMAS

[ ] Tocones [ ] Excesivas/cruzadas [ ] Con mal ángulo de inserción

[ ] Bajas [X] Secas/secas en las puntas [ ] Quebradas/fisuradas

[ ] Codominancias [ ] Con cavidades/tumores/cancros [ ] Que invaden el espacio aéreo

HOJAS

[ ] De coloración anormal [X] Defoliación total [ ] Con signos de insectos

[ ] Con manchas foliares [ ] Defoliación parcial [ ] Síntomas de enfermedades:

RECOMENDACIONES DEL INSPECTOR

A: OBJETIVOS DE LA PODA
- [ ] Reducción Riesgo
- [ ] Eliminar interferencias
- [ ] Adecuación al sitio
- [ ] Regulación de

B: TIPOS DE PODA
- [ ] Formación
- [ ] Limpieza
- [ ] Aclareo
- [ ] Refaldado
- [ ] Terciado
- [ ] Balanceo

C: EXTRACCION
- [ ] EXTRACCION C/VEREDA
- [X] EXTRACCION S/VEREDA
- [ ] EXTRACCION CON CIERRE DE PLANTERA

D: CORTE DE RAÍCES
- [ ] SUPERFICIAL
- [ ] PROFUNDO

E: MANTENIMIENTO
- [ ] BANDA ANTIHORMIGAS
- [ ] TUTORADO

F: PLANTACION
- [ ] PLANTACION
- [ ] CIERRE PLANTERA
- [ ] APERTURA DE PLANTERA
- [ ] AMPLIACION DE PLANTERA
- [ ] REDUCCION DE PLANTERA
- [ ] CORRER PLANTERA

G: SEGUIMIENTO

H:VEREDA ELEVADA [ ]

OBSERVACIONES:

Ejemplar joven seco

Superficie (M2):

Codigo de Baldosa :

Pluvial:

Cordón :

K:

Sup total (M2):

INSPECTOR / VERIFICADOR

PRIORIDAD: EME

RIESGO: EME

Mariana Trejo — Nombre y Apellido

Mariana — Firma

41913010 — DNI

CALLE: TEMPLETE - Ejemplar 3



INFORME N° 7889

Buenos Aires Ciudad

Planilla de Inspección de Árboles

Fecha de relevamiento 14/04/2026

Aviso: _____ Arme: _____

UBICACIÓN DEL ÁRBOL Especie botánica: ACER - *Acer negundo*

Calle: Av. Caseros 3250 - Templete N° EJ 4 [X] Árbol Seco [ ] Árbol Semi Seco

PARÁMETROS MECÁNICOS Y SANITARIOS DEL ÁRBOL

Altura aprox. (m) 11 DAP (cm): 50 Inclinación: NO [ ] Mayor a 40° [ ] Menor a 40°

Orientación de la inclinación [ ] Hacia la calle [ ] Hacia la propiedad [ ] Hacia el largo de la vereda

[ ] Descopado [ ] Descopado y brotado [ ] Copa desbalanceada

FUSTE

Descortezamiento: cavidades	basal		media	alto
Pequeñas				
Grandes				

[ ] Fructificaciones fúngicas [ ] Codominancias [ ] Chorreados

Cavidad longitudinal en el fuste (m):

Espesor de pared remanente (cm):

RAIZ [ ] Expuesta [ ] Levanta vereda (m2) [ ] Provoca fisuras en el frente de la propiedad

RAMAS

[ ] Tocones [ ] Excesivas/cruzadas [ ] Con mal ángulo de inserción

[ ] Bajas [X] Secas/secas en las puntas [ ] Quebradas/fisuradas

[ ] Codominancias [ ] Con cavidades/tumores/cancros [ ] Que invaden el espacio aéreo

HOJAS

[ ] De coloración anormal [X] Defoliación total [ ] Con signos de insectos

[ ] Con manchas foliares [ ] Defoliación parcial [ ] Síntomas de enfermedades:

RECOMENDACIONES DEL INSPECTOR

A: OBJETIVOS DE LA PODA
- [ ] Reducción Riesgo
- [ ] Eliminar interferencias
- [ ] Adecuación al sitio
- [ ] Regulación de

B: TIPOS DE PODA
- [ ] Formación
- [ ] Limpieza
- [ ] Aclareo
- [ ] Refaldado
- [ ] Terciado
- [ ] Balanceo

C: EXTRACCION
- [ ] EXTRACCION C/VEREDA
- [X] EXTRACCION S/VEREDA
- [ ] EXTRACCION CON CIERRE DE PLANTERA

D: CORTE DE RAÍCES
- [ ] SUPERFICIAL
- [ ] PROFUNDO

E: MANTENIMIENTO
- [ ] BANDA ANTIHORMIGAS
- [ ] TUTORADO

F: PLANTACION
- [ ] PLANTACION
- [ ] CIERRE PLANTERA
- [ ] APERTURA DE PLANTERA
- [ ] AMPLIACION DE PLANTERA
- [ ] REDUCCION DE PLANTERA
- [ ] CORRER PLANTERA

G: SEGUIMIENTO

H:VEREDA ELEVADA [ ]

OBSERVACIONES: Ejemplar totalmente seco con ramas quebradas, con antecedentes de ramas caídas impactando en la edificación, patrimonio estructural y arquitectónico del predio.

Por otro lado se observa la presencia de una Hiedra, planta trepadora, afixiando todo el tejido del ejemplar.

Debido a los incidentes recientes, se recomienda la extracción del mismo.

Superficie (M2):

Codigo de Baldosa :

Pluvial:

Cordón :

K:

Sup total (M2):

INSPECTOR / VERIFICADOR

PRIORIDAD: EME

RIESGO: EME

Mariana Trejo — Nombre y Apellido

Mariana — Firma

41913010 — DNI

CALLE: TEMPLETE - Ejemplar 4

INFORME N° 7890

Buenos Aires Ciudad

Planilla de Inspección de Árboles

Fecha de relevamiento 14/04/2026

Aviso: _____ Arme: _____

UBICACIÓN DEL ÁRBOL Especie botánica: ACER - *Acer negundo*

Calle: Av. Caseros 3250 - Templete N° EJ 5 [X] Árbol Seco [ ] Árbol Semi Seco

PARÁMETROS MECÁNICOS Y SANITARIOS DEL ÁRBOL

Altura aprox. (m) 12 DAP (cm): 50 Inclinación: NO [ ] Mayor a 40° [ ] Menor a 40°

Orientación de la inclinación [ ] Hacia la calle [ ] Hacia la propiedad [ ] Hacia el largo de la vereda

[ ] Descopado [ ] Descopado y brotado [ ] Copa desbalanceada

FUSTE

Descortezamiento: cavidades	basal		media	alto
Pequeñas				
Grandes				

[ ] Fructificaciones fúngicas [ ] Codominancias [ ] Chorreados

Cavidad longitudinal en el fuste (m):

Espesor de pared remanente (cm):

RAIZ [ ] Expuesta [ ] Levanta vereda (m2) [ ] Provoca fisuras en el frente de la propiedad

RAMAS

[ ] Tocones [ ] Excesivas/cruzadas [ ] Con mal ángulo de inserción

[ ] Bajas [X] Secas/secas en las puntas [ ] Quebradas/fisuradas

[ ] Codominancias [ ] Con cavidades/tumores/cancros [ ] Que invaden el espacio aéreo

HOJAS

[ ] De coloración anormal [X] Defoliación total [ ] Con signos de insectos

[ ] Con manchas foliares [ ] Defoliación parcial [ ] Síntomas de enfermedades:

RECOMENDACIONES DEL INSPECTOR

A: OBJETIVOS DE LA PODA
- [ ] Reducción Riesgo
- [ ] Eliminar interferencias
- [ ] Adecuación al sitio
- [ ] Regulación de

B: TIPOS DE PODA
- [ ] Formación
- [ ] Limpieza
- [ ] Aclareo
- [ ] Refaldado
- [ ] Terciado
- [ ] Balanceo

C: EXTRACCION
- [ ] EXTRACCION C/VEREDA
- [X] EXTRACCION S/VEREDA
- [ ] EXTRACCION CON CIERRE DE PLANTERA

D: CORTE DE RAÍCES
- [ ] SUPERFICIAL
- [ ] PROFUNDO

E: MANTENIMIENTO
- [ ] BANDA ANTIHORMIGAS
- [ ] TUTORADO

F: PLANTACION
- [ ] PLANTACION
- [ ] CIERRE PLANTERA
- [ ] APERTURA DE PLANTERA
- [ ] AMPLIACION DE PLANTERA
- [ ] REDUCCION DE PLANTERA
- [ ] CORRER PLANTERA

G: SEGUIMIENTO

H:VEREDA ELEVADA [ ]

OBSERVACIONES: Ejemplar totalmente seco, con presencia de una Hiedra, planta trepadora, afixiando todo el tejido del ejemplar. Se recomienda su corte a la altura del tejido para mitigar riesgos en relación a su estructura maderable con necrosis y para que la trepadora avance sobre la estuctura de la reja y no al resto de estructuras vegetales presentes.

Superficie (M2):

Codigo de Baldosa :

Pluvial:

Cordón :

K:

Sup total (M2):

INSPECTOR / VERIFICADOR

PRIORIDAD: EME

RIESGO: EME

Mariana Trejo
Nombre y Apellido

Mariana
Firma

41913010
DNI

CALLE: TEMPLETE - Ejemplar 5

INFORME N° 7891

Buenos Aires Ciudad

Planilla de Inspección de Árboles

Fecha de relevamiento 14/04/2026

Aviso: _____ Arme: _____

UBICACIÓN DEL ÁRBOL Especie botánica: ACER - *Acer negundo*

Calle: Av. Caseros 3250 - Templete N° 6 [X] Árbol Seco [ ] Árbol Semi Seco

PARÁMETROS MECÁNICOS Y SANITARIOS DEL ÁRBOL

Altura aprox. (m) 14 DAP (cm): 50 Inclinación: NO [ ] Mayor a 40° [ ] Menor a 40°

Orientación de la inclinación [ ] Hacia la calle [ ] Hacia la propiedad [ ] Hacia el largo de la vereda

[ ] Descopado [ ] Descopado y brotado [ ] Copa desbalanceada

FUSTE

Descortezamiento: cavidades	basal		media	alto
Pequeñas				
Grandes				

[ ] Fructificaciones fúngicas [ ] Codominancias [ ] Chorreados

Cavidad longitudinal en el fuste (m):

Espesor de pared remanente (cm):

RAIZ [ ] Expuesta [ ] Levanta vereda (m2) [ ] Provoca fisuras en el frente de la propiedad

RAMAS

[ ] Tocones [ ] Excesivas/cruzadas [ ] Con mal ángulo de inserción

[ ] Bajas [X] Secas/secas en las puntas [ ] Quebradas/fisuradas

[ ] Codominancias [ ] Con cavidades/tumores/cancros [ ] Que invaden el espacio aéreo

HOJAS

[ ] De coloración anormal [X] Defoliación total [ ] Con signos de insectos

[ ] Con manchas foliares [ ] Defoliación parcial [ ] Síntomas de enfermedades:

RECOMENDACIONES DEL INSPECTOR

A: OBJETIVOS DE LA PODA
- [ ] Reducción Riesgo
- [ ] Eliminar interferencias
- [ ] Adecuación al sitio
- [ ] Regulación de

B: TIPOS DE PODA
- [ ] Formación
- [ ] Limpieza
- [ ] Aclareo
- [ ] Refaldado
- [ ] Terciado
- [ ] Balanceo

C: EXTRACCION
- [ ] EXTRACCION C/VEREDA
- [X] EXTRACCION S/VEREDA
- [ ] EXTRACCION CON CIERRE DE PLANTERA

D: CORTE DE RAÍCES
- [ ] SUPERFICIAL
- [ ] PROFUNDO

E: MANTENIMIENTO
- [ ] BANDA ANTIHORMIGAS
- [ ] TUTORADO

F: PLANTACION
- [ ] PLANTACION
- [ ] CIERRE PLANTERA
- [ ] APERTURA DE PLANTERA
- [ ] AMPLIACION DE PLANTERA
- [ ] REDUCCION DE PLANTERA
- [ ] CORRER PLANTERA

G: SEGUIMIENTO

H:VEREDA ELEVADA [ ]

OBSERVACIONES: Ejemplar totalmente seco, con presencia de una Hiedra, planta trepadora, afixiando todo el tejido del ejemplar. Se recomienda su corte a la altura del tejido para mitigar riesgos en relación a su estructura maderable con necrosis y para que la trepadora avance sobre la estuctura de la reja y no al resto de estructuras vegetales presentes.

Superficie (M2):

Codigo de Baldosa :

Pluvial:

Cordón :

K:

Sup total (M2):

INSPECTOR / VERIFICADOR

PRIORIDAD: EME

RIESGO: EME

Mariana Trejo — Nombre y Apellido

Mariana — Firma

41913010 — DNI

CALLE: TEMPLETE - Ejemplar 6



INFORME N° 7892

Buenos Aires Ciudad

Planilla de Inspección de Árboles

Fecha de relevamiento: 20/04/2026

Aviso: EMERGENCIA

Arme:

UBICACIÓN DEL ÁRBOL

Especie botánica: Tilo (Tilia sp)

Calle: Domingo Cabred N° 4738

[x] Árbol Seco [ ] Árbol Semi Seco

PARÁMETROS MECÁNICOS Y SANITARIOS DEL ÁRBOL

Altura aprox. (m): 4 DAP (cm): 40 Inclinación: NO [ ] Mayor a 40° [ ] Menor a 40°

Orientación de la inclinación [ ] Hacia la calle [ ] Hacia la propiedad [ ] Hacia el largo de la vereda

[x] Descopado [ ] Descopado y brotado [ ] Copa desbalanceada

FUSTE

	Descortezamiento: cavidades			
	basal		media	alto
Pequeñas				
Grandes	x			

[x] Fructificaciones fúngicas [ ] Codominancias [ ] Chorreados

Cavidad longitudinal en el fuste (m):

Espesor de pared remanente (cm):

RAIZ

[ ] Expuesta [ ] Levanta vereda (m2) [ ] Provoca fisuras en el frente de la propiedad

RAMAS

[ ] Tocones [ ] Excesivas/cruzadas [ ] Con mal ángulo de inserción

[ ] Bajas [x] Secas/secas en las puntas [ ] Quebradas/fisuradas

[ ] Codominancias [ ] Con cavidades/tumores/cancros [ ] Que invaden el espacio aéreo

HOJAS

[ ] De coloración anormal [x] Defoliación total [ ] Con signos de insectos

[ ] Con manchas foliares [ ] Defoliación parcial [ ] Síntomas de enfermedades:

RECOMENDACIONES DEL INSPECTOR

A: OBJETIVOS DE LA PODA
- [ ] Reducción Riesgo
- [ ] Eliminar interferencias
- [ ] Adecuación al sitio
- [ ] Regulación de estructura

B: TIPOS DE PODA
- [ ] Formación
- [ ] Limpieza
- [ ] Aclareo
- [ ] Refaldado
- [ ] Terciado
- [ ] Balanceo

C: EXTRACCION
- [ ] EXTRACCION C/VEREDA
- [x] EXTRACCION S/VEREDA
- [ ] EXTRACCION CON CIERRE DE PLANTERA

D: CORTE DE RAÍCES
- [ ] SUPERFICIAL
- [ ] PROFUNDO

E: MANTENIMIENTO
- [ ] BANDA ANTIHORMIGAS
- [ ] TUTORADO

F: PLANTACION
- [ ] PLANTACION
- [ ] CIERRE PLANTERA
- [ ] APERTURA DE PLANTERA
- [ ] AMPLIACION DE PLANTERA
- [ ] REDUCCION DE PLANTERA
- [ ] CORRER PLANTERA

G: SEGUIMIENTO [ ]

H:VEREDA ELEVADA [ ]

OBSERVACIONES:

El CUCC relevo y extrajo el ejemplar por estar totalemtne seco, con cavidades y defoliado presentado movimientos.

Superficie (M2) -

Codigo de Baldosa -

Pluvial -

Cordón -

K -

Sup total (M2) -

PRIORIDAD: EME

RIESGO: EME

INSPECTOR / VERIFICADOR

Tobias Ceballos Delgado — Nombre y Apellido

Firma

44168889 — DNI

CALLE: Domingo Cabred 4738

INFORME N° 7893