



COMUNA	14
EMPRESA	Mantelectric


FECHA	3/3/2026
DNI	31799275

Planilla de Poda por Corredores

INSPECTOR	Noelia Arza
CALLE	Parque, Del Rosedal, Parque Tres De Febrero

La poda de corredores se lleva a cabo por los siguientes motivos:	<p>* <b>Seguridad:</b> para evitar la posible fractura y caída de ramas de gran porte.</p> <p>* <b>Situación:</b> para evitar conflictos con la edificación, el tránsito, las señales, las luminarias, las cámaras de seguridad, etc.</p> <p>* <b>Regulación:</b> formar la copa, equilibrar, reformar la estructura de acuerdo al entorno urbanístico, y fundamentalmente eliminar ramas secas, dañadas o enfermas.</p>
---	--

Todas las intervenciones fueron realizadas en cumplimiento con la Ley N° 3.263 de "Arbolado Público Urbano" y las normativas establecidas en el Plan Maestro de Arbolado Público Lineal del Gobierno de la Ciudad de Buenos Aires.

<b>FIRMA</b>  		<b>L.</b>	LIMPIEZA DE RAMAS SECAS - DESCORTEZADAS - ETC
		<b>EI.</b>	INTERFERENCIAS SOBRE PROPIEDAD - LUMINARIAS - SEMÁFOROS - CÁMARAS
		<b>BC.</b>	BALANCEO DE COPA - PODA PARA LOGRAR SU EQUILIBRIO
		<b>RD.</b>	REDUCCIÓN DE COPA - PODA PARA REDUCIR RIESGOS

<b>E.</b>	ESTRUCTURA - PODA DE FORMACIÓN EN EJEMPLARES JÓVENES
<b>A.</b>	ACLAREO - PODA PARA REDUCIR LA DENSIDAD O PESO
<b>RF.</b>	REFALDADO - PODA DE RAMAS INFERIORES
<b>RT</b>	RESTAURACIÓN - PODA SELECTIVA PARA RECUPERACIÓN

N°	UBICACIÓN		ESPECIE	CARACTERÍSTICAS		INTERVENCIÓN - TIPO DE PODA (INDICAR TODAS LAS PRESTACIONES APLICADAS)	OBSERVACIONES
	CHAPA	REF		NOMBRE	D.A.P. (cm)		
1	El rosedal		nn	10	4	RF	
2	El rosedal		Mora	45	12	EI	
3	El rosedal		NN	15	2	RF	
4	El rosedal		Phoenix sp	25	1	L	
5	EL ROSEDAL, la isla		Phoenix sp	65	5	L	
6	EL ROSEDAL, la isla		Phoenix sp	60	5	L	
7	EL ROSEDAL, la		Phoenix sp	60	5	L	

	isla					
8	EL ROSEDAL, la isla		Anacahuita	65	15	RF
9	EL ROSEDAL, la isla		Palo borracho	40	11	RF
10	EL ROSEDAL, la isla		Cipres	40	14	L
11	EL ROSEDAL, la isla		Cipres	30	13	L
12	EL ROSEDAL, la isla		Laurel	15	7	L
13	EL ROSEDAL, la isla		nn	55	7	L
14	EL ROSEDAL, la isla		Anacahuita	35	8	EI
15	EL ROSEDAL, la isla		Laurel	8	2	L RF
16	EL ROSEDAL, la isla		nn	10	1	L
17	EL ROSEDAL, la isla		Phoenix sp	15	2	L
18	EL ROSEDAL, la isla		Laurel	15	5	L
19	EL ROSEDAL, la isla		Phoenix sp	15	2	L
20	EL ROSEDAL, la isla		Phoenix sp	10	2	L
21	EL ROSEDAL, la isla		Laurel	15	2	L RF
22	EL ROSEDAL, la isla		Phoenix sp	15	2	L
23	EL ROSEDAL, la isla		Phoenix sp	15	1,8	L
24	EL ROSEDAL, la isla		Norium sp	8	2	L
25	EL ROSEDAL, la isla		Phoenix sp	10	2	L
26	EL ROSEDAL, la isla		Laurel	20	2	L

	isla					
27	EL ROSEDAL, la isla		nn	15	2	RF L
28	EL ROSEDAL, la isla		Anacahuita	25	5	L
29	EL ROSEDAL, la isla		nn	10	2	L
30	EL ROSEDAL, la isla		nn	15	2	L
31	EL ROSEDAL, la isla		nn	10	2	L
32	EL ROSEDAL, la isla		nn	10	2	L
33	EL ROSEDAL, la isla		NN	15	2	L
34	EL ROSEDAL, la isla		Ombu	55	6	RF L
35	EL ROSEDAL, la isla		bauhinia forficata	25	4	RF L
36	EL ROSEDAL, la isla		ginkgo Biloba	30	7	L
37	EL ROSEDAL, la isla		NN	45	12	RF
38	EL ROSEDAL, la isla		Lapachillo	20	10	RF
39	EL ROSEDAL, la isla		Lapachillo	40	10	EI
40	EL ROSEDAL, la isla		Grevillea	60	13	RT
41	EL ROSEDAL, la isla		Laurel	40	9	RF
42	EL ROSEDAL, la isla		Phoenix	45	5	RF
43	EL ROSEDAL, la isla		Mora	40	8	RF
44	EL ROSEDAL, la isla		NN	10	2	RF
45	EL ROSEDAL, la isla		NN	15	3	RF

	isla					
46	EL ROSEDAL, la isla		NN	15	3	RF
47	EL ROSEDAL, la isla		Pica Pica	75	12	RF
48	EL ROSEDAL, la isla		NN	40	10	RF
49	EL ROSEDAL, la isla		Palo borracho	95	14	BC EI RT
50	EL ROSEDAL, la isla		Cupressus sp.	75	6	RF
51	EL ROSEDAL, la isla		Cupressus sp.	85	8	RF EI
52	EL ROSEDAL, la isla		Cupressus sp.	65	7	RF
53	EL ROSEDAL, la isla		Phoenix	50	7	EI
54	EL ROSEDAL, la isla		Phoenix	55	7	RF
55	EL ROSEDAL, la isla		Jacaranda	15	5	RF
56	EL ROSEDAL		Ceibo	60	10	EI
57	EL ROSEDAL		Ceibo	100	11	EI
58	EL ROSEDAL		Ceibo	95	10	EI
59	EL ROSEDAL		Ceibo	65	5	RF
60	EL ROSEDAL		Ceibo	55	4	RF
61	EL ROSEDAL		Ceibo	70	8	BC EI
62	EL ROSEDAL		Ceibo	90	7	RF
63	EL ROSEDAL		Ceibo	95	8	BC RF
64	EL ROSEDAL		Ceibo	85	8	RF

FOTO – CORREDOR ANTES



FOTO – CORREDOR DESPUÉS





COMUNA	14
EMPRESA	Mantelectric


FECHA	6/3/2026
DNI	39321801

INSPECTOR	Tomas Gessel
CALLE	French

**Planilla de Poda por Corredores**

La poda de corredores se lleva a cabo por los siguientes motivos:	* <b>Seguridad:</b> para evitar la posible fractura y caída de ramas de gran porte.
	* <b>Situación:</b> para evitar conflictos con la edificación, el tránsito, las señales, las luminarias, las cámaras de seguridad, etc.
	* <b>Regulación:</b> formar la copa, equilibrar, reformar la estructura de acuerdo al entorno urbanístico, y fundamentalmente eliminar ramas secas, dañadas o enfermas.

Todas las intervenciones fueron realizadas en cumplimiento con la Ley N° 3.263 de "Arbolado Público Urbano" y las normativas establecidas en el Plan Maestro de Arbolado Público Lineal del Gobierno de la Ciudad de Buenos Aires.

<b>FIRMA</b>  		<b>L.</b>	LIMPIEZA DE RAMAS SECAS - DESCORTEZADAS - ETC
		<b>EI.</b>	INTERFERENCIAS SOBRE PROPIEDAD - LUMINARIAS - SEMÁFOROS - CÁMARAS
		<b>BC.</b>	BALANCEO DE COPA - PODA PARA LOGRAR SU EQUILIBRIO
		<b>RD.</b>	REDUCCIÓN DE COPA - PODA PARA REDUCIR RIESGOS

<b>E.</b>	ESTRUCTURA - PODA DE FORMACIÓN EN EJEMPLARES JÓVENES
<b>A.</b>	ACLAREO - PODA PARA REDUCIR LA DENSIDAD O PESO
<b>RF.</b>	REFALDADO - PODA DE RAMAS INFERIORES
<b>RT</b>	RESTAURACIÓN - PODA SELECTIVA PARA RECUPERACIÓN

N°	UBICACIÓN		ESPECIE NOMBRE	CARACTERÍSTICAS		INTERVENCIÓN - TIPO DE PODA (INDICAR TODAS LAS PRESTACIONES APLICADAS)	OBSERVACIONES
	CHAPA	REF		D.A.P. (cm)	ALTURA (m)		
1	French	3574	Tilo	40	12	EI	
2	French	3574	Fresno	20	9	EI,RF	
3	French	3552	Fresno	20	8	EI	
4	French	3542	Fresno	50	9	RF	
5	French	3512	Palto	35	14	RF	
6	French	3515	Fresno	30	14	EI	
7	French	3515	Fresno	15	9	RF	
8	French	3515	Fresno	25	7	RF	
9	French	3537	Caranday	20	9	RF	

10	French	3541	Fresno	30	12	RF	
11	French	3547	Fresno	3	6	RF	
12	French	3571	Fresno	30	12	RF	
13	French	3571	Fresno	35	12	EI	

FOTO – CORREDOR ANTES



FOTO – CORREDOR DESPUÉS





COMUNA	14
EMPRESA	Mantelectric


FECHA	6/3/2026
DNI	39321801

INSPECTOR	Tomas Gessel
CALLE	French

**Planilla de Poda por Corredores**

<p>La poda de corredores se lleva a cabo por los siguientes motivos:</p>	<p><i>* Seguridad: para evitar la posible fractura y caída de ramas de gran porte.</i></p>
	<p><i>* Situación: para evitar conflictos con la edificación, el tránsito, las señales, las luminarias, las cámaras de seguridad, etc.</i></p>
	<p><i>* Regulación: formar la copa, equilibrar, reformar la estructura de acuerdo al entorno urbanístico, y fundamentalmente eliminar ramas secas, dañadas o enfermas.</i></p>

Todas las intervenciones fueron realizadas en cumplimiento con la Ley N° 3.263 de "Arbolado Público Urbano" y las normativas establecidas en el Plan Maestro de Arbolado Público Lineal del Gobierno de la Ciudad de Buenos Aires.

<p><b>FIRMA</b></p> 		<b>L.</b>	LIMPIEZA DE RAMAS SECAS - DESCORTEZADAS - ETC
		<b>EI.</b>	INTERFERENCIAS SOBRE PROPIEDAD - LUMINARIAS - SEMÁFOROS - CÁMARAS
		<b>BC.</b>	BALANCEO DE COPA - PODA PARA LOGRAR SU EQUILIBRIO
		<b>RD.</b>	REDUCCIÓN DE COPA - PODA PARA REDUCIR RIESGOS

<b>E.</b>	ESTRUCTURA - PODA DE FORMACIÓN EN EJEMPLARES JÓVENES
<b>A.</b>	ACLAREO - PODA PARA REDUCIR LA DENSIDAD O PESO
<b>RF.</b>	REFALDADO - PODA DE RAMAS INFERIORES
<b>RT</b>	RESTAURACIÓN - PODA SELECTIVA PARA RECUPERACIÓN

N°	UBICACIÓN		ESPECIE	CARACTERÍSTICAS		INTERVENCIÓN - TIPO DE PODA	OBSERVACIONES
	CHAPA	REF		NOMBRE	D.A.P. (cm)		
1	French	3614	Fresno	40	12	EI	
2	French	3614	Fresno	25	9	EI	
3	French	3660	Fresno	30	9	RF	
4	French	3692	Fresno	30	12	RF	
5	French	3680	Fresno	30	9	EI	
6	French	3691	Fresno	35	9	RF	
7	French	3685	Fresno	15	9	EI	
8	French	3685	Tipa	20	12	EI	
9	French	3681	Fresno	25	9	RF	

10	French	3671	Fresno	10	6	RF	
----	--------	------	--------	----	---	----	--

FOTO – CORREDOR ANTES



FOTO – CORREDOR DESPUÉS





COMUNA	14
EMPRESA	Mantelectric


FECHA	11/3/2026
DNI	34008132

Planilla de Poda por Corredores

INSPECTOR	Renso Peredo
CALLE	Parque, Del Rosedal, Parque Tres De Febrero

La poda de corredores se lleva a cabo por los siguientes motivos:	<p>* <b>Seguridad:</b> para evitar la posible fractura y caída de ramas de gran porte.</p> <p>* <b>Situación:</b> para evitar conflictos con la edificación, el tránsito, las señales, las luminarias, las cámaras de seguridad, etc.</p> <p>* <b>Regulación:</b> formar la copa, equilibrar, reformar la estructura de acuerdo al entorno urbanístico, y fundamentalmente eliminar ramas secas, dañadas o enfermas.</p>
---	--

Todas las intervenciones fueron realizadas en cumplimiento con la Ley N° 3.263 de "Arbolado Público Urbano" y las normativas establecidas en el Plan Maestro de Arbolado Público Lineal del Gobierno de la Ciudad de Buenos Aires.

<b>FIRMA</b>  		<b>L.</b>	LIMPIEZA DE RAMAS SECAS - DESCORTEZADAS - ETC
		<b>EI.</b>	INTERFERENCIAS SOBRE PROPIEDAD - LUMINARIAS - SEMÁFOROS - CÁMARAS
		<b>BC.</b>	BALANCEO DE COPA - PODA PARA LOGRAR SU EQUILIBRIO
		<b>RD.</b>	REDUCCIÓN DE COPA - PODA PARA REDUCIR RIESGOS

<b>E.</b>	ESTRUCTURA - PODA DE FORMACIÓN EN EJEMPLARES JÓVENES
<b>A.</b>	ACLAREO - PODA PARA REDUCIR LA DENSIDAD O PESO
<b>RF.</b>	REFALDADO - PODA DE RAMAS INFERIORES
<b>RT</b>	RESTAURACIÓN - PODA SELECTIVA PARA RECUPERACIÓN

N°	UBICACIÓN		ESPECIE	CARACTERÍSTICAS		INTERVENCIÓN - TIPO DE PODA	OBSERVACIONES
	CHAPA	REF		NOMBRE	D.A.P. (cm)	ALTURA (m)	
1	Plaza Egipto		Tipa	75	19	EI, A	
2	Plaza Egipto		Tipa	60	18	EI, BC	
3	Plaza Egipto		Tipa	65	18	BC, RF	
4	Plaza Egipto		Tipa	70	17	BC, A	
5	Plaza Egipto		Tipa	60	16	A	
6	Plaza Egipto		Tipa	75	18	A, EI	
7	Plaza Egipto		Casuarina	80	10	BC, A	
8	Plaza Egipto		Tipa	100	17	EI	

9	Plaza Egipto		Casuarina	60	13	RF	
10	Plaza Egipto		Casuarina	45	10	RF	
11	Plaza Egipto		Casuarina	40	9	RF	
12	Plaza Egipto		Casuarina	50	11	RF	
13	Plaza Egipto		Casuarina	65	12	EI, RF	
14	Plaza Egipto		Casuarina	40	6	RF	
15	Plaza Egipto		Casuarina	55	10	RF	
16	Plaza Egipto		Casuarina	60	9	EI, RF	
17	Plaza Egipto		Tipa	65	14	RF	
18	Plaza Egipto		Tipa	80	16	RF	
19	Plaza Egipto		Tipa	75	18	RF, A	

FOTO – CORREDOR ANTES



FOTO – CORREDOR DESPUÉS





COMUNA	14
EMPRESA	Mantelectric


FECHA	11/3/2026
DNI	34008132

**Planilla de Poda por Corredores**

INSPECTOR	Renso Peredo
CALLE	Parque, Del Rosedal, Parque Tres De Febrero

La poda de corredores se lleva a cabo por los siguientes motivos:	<p>* <b>Seguridad:</b> para evitar la posible fractura y caída de ramas de gran porte.</p> <p>* <b>Situación:</b> para evitar conflictos con la edificación, el tránsito, las señales, las luminarias, las cámaras de seguridad, etc.</p> <p>* <b>Regulación:</b> formar la copa, equilibrar, reformar la estructura de acuerdo al entorno urbanístico, y fundamentalmente eliminar ramas secas, dañadas o enfermas.</p>
---	--

Todas las intervenciones fueron realizadas en cumplimiento con la Ley N° 3.263 de "Arbolado Público Urbano" y las normativas establecidas en el Plan Maestro de Arbolado Público Lineal del Gobierno de la Ciudad de Buenos Aires.

<b>FIRMA</b>  		<b>L.</b>	LIMPIEZA DE RAMAS SECAS - DESCORTEZADAS - ETC
		<b>EI.</b>	INTERFERENCIAS SOBRE PROPIEDAD - LUMINARIAS - SEMÁFOROS - CÁMARAS
		<b>BC.</b>	BALANCEO DE COPA - PODA PARA LOGRAR SU EQUILIBRIO
		<b>RD.</b>	REDUCCIÓN DE COPA - PODA PARA REDUCIR RIESGOS

<b>E.</b>	ESTRUCTURA - PODA DE FORMACIÓN EN EJEMPLARES JÓVENES
<b>A.</b>	ACLAREO - PODA PARA REDUCIR LA DENSIDAD O PESO
<b>RF.</b>	REFALDADO - PODA DE RAMAS INFERIORES
<b>RT</b>	RESTAURACIÓN - PODA SELECTIVA PARA RECUPERACIÓN

N°	UBICACIÓN		ESPECIE	CARACTERÍSTICAS		INTERVENCIÓN - TIPO DE PODA (INDICAR TODAS LAS PRESTACIONES APLICADAS)	OBSERVACIONES
	CHAPA	REF		D.A.P. (cm)	ALTURA (m)		
1	Plaza Egipto		Pinus E	80	16		
2	Plaza Egipto		Pinus E	75	18		
3	Plaza Egipto		Pinus E	90	19		
4	Plaza Egipto		Pinus E	85	20		
5	Plaza Egipto		Magnolia	40	9		
6	Plaza Egipto		Magnolia	45	11		
7	Plaza Egipto		Ombu	200	12		
8	Plaza Egipto		Magnolia	35	10		

9	Plaza Egipto		Maclura	65	12		
10	Plaza Egipto		Magnolia	70	13		
11	Plaza Egipto		Casuarina	80	15		
12	Plaza Egipto		Maclura	95	18		
13	Plaza Egipto		Sofora	65	14		
14	Plaza Egipto		Ombú	200	13		
15	Plaza Egipto		Ombú	180	12		
16	Plaza Egipto		Ombú	80	12		
17	Plaza Egipto		Ombú	160	14		
18	Plaza Egipto		Ombú	80	10		
19	Plaza Egipto		Ombú	75	11		
20	Plaza Egipto		Ligustro	85	10		
21	Plaza Egipto		Ombú	100	9		
22	Plaza Egipto		Sofora	70	11		
23	Plaza Egipto		Aguaribay	55	8		
24	Plaza Egipto		Cupressus sp.	35	10		
25	Plaza Egipto		Magnolia	40	8		
26	Plaza Egipto		Magnolia	45	9		
27	Plaza Egipto		Magnolia	65	12		
28	Plaza Egipto		Maclura	85	13		
29	Plaza Egipto		Maclura	60	12		
30	Plaza Egipto		Maclura	70	12		
31	Plaza Egipto		Ligustro	75	13		
32	Plaza Egipto		Ligustro	45	10		
33	Plaza Egipto		Ligustro	35	9		
34	Plaza Egipto		Juglans sp.	60	9		

35	Plaza Egipto		Pinus E.	95	20		
36	Plaza Egipto		Pinus E.	90	21		
37	Plaza Egipto		Pinus E.	85	18		
38	Plaza Egipto		Jacaranda	50	8		
39	Plaza Egipto		Platano	100	22		
40	Plaza Egipto		Jacaranda	40	10		
41	Plaza Egipto		Tipa	65	18		
42	Plaza Egipto		Maclura	60	12		
43	Plaza Egipto		Tipa	70	18		
44	Plaza Egipto		Tipa	75	16		
45	Plaza Egipto		Tipa	60	15		

FOTO – CORREDOR ANTES



FOTO – CORREDOR DESPUÉS





COMUNA	14
EMPRESA	Mantelectric


FECHA	11/3/2026
DNI	34008132

**Planilla de Poda por Corredores**

INSPECTOR	Renso Peredo
CALLE	Parque, Del Rosedal, Parque Tres De Febrero

La poda de corredores se lleva a cabo por los siguientes motivos:	<p>* <b>Seguridad:</b> para evitar la posible fractura y caída de ramas de gran porte.</p> <p>* <b>Situación:</b> para evitar conflictos con la edificación, el tránsito, las señales, las luminarias, las cámaras de seguridad, etc.</p> <p>* <b>Regulación:</b> formar la copa, equilibrar, reformar la estructura de acuerdo al entorno urbanístico, y fundamentalmente eliminar ramas secas, dañadas o enfermas.</p>
---	--

Todas las intervenciones fueron realizadas en cumplimiento con la Ley N° 3.263 de "Arbolado Público Urbano" y las normativas establecidas en el Plan Maestro de Arbolado Público Lineal del Gobierno de la Ciudad de Buenos Aires.

<b>FIRMA</b>  		<b>L.</b>	LIMPIEZA DE RAMAS SECAS - DESCORTEZADAS - ETC
		<b>EI.</b>	INTERFERENCIAS SOBRE PROPIEDAD - LUMINARIAS - SEMÁFOROS - CÁMARAS
		<b>BC.</b>	BALANCEO DE COPA - PODA PARA LOGRAR SU EQUILIBRIO
		<b>RD.</b>	REDUCCIÓN DE COPA - PODA PARA REDUCIR RIESGOS

<b>E.</b>	ESTRUCTURA - PODA DE FORMACIÓN EN EJEMPLARES JÓVENES
<b>A.</b>	ACLAREO - PODA PARA REDUCIR LA DENSIDAD O PESO
<b>RF.</b>	REFALDADO - PODA DE RAMAS INFERIORES
<b>RT</b>	RESTAURACIÓN - PODA SELECTIVA PARA RECUPERACIÓN

N°	UBICACIÓN		ESPECIE	CARACTERÍSTICAS		INTERVENCIÓN - TIPO DE PODA	OBSERVACIONES
	CHAPA	REF		NOMBRE	D.A.P. (cm)	ALTURA (m)	
1	Plaza Egipto		Acer N	60	5	RF, EI	
2	Plaza Egipto		Ombú	90	9	RF	
3	Plaza Egipto		Ligustro	45	6	RF	
4	Plaza Egipto		Ibira Pitá	100	17	A, EI	
5	Plaza Egipto		Casuarina	80	16	RF	
6	Plaza Egipto		Casuarina	70	19	RF, EI	
7	Plaza Egipto		Casuarina	65	17	RF, EI	
8	Plaza Egipto		Casuarina	60	16	RF	

9	Plaza Egipto		Tipa	75	17	BC	
10	Plaza Egipto		Ligustro	55	5	RF	
11	Plaza Egipto		Ligustro	35	6	RF	
12	Plaza Egipto		Ligustro	50	7	EI	
13	Plaza Egipto		Ligustro	75	8	BC, RT	
14	Plaza Egipto		Magnolia	45	9	RT, EI	
15	Plaza Egipto		Pinus E	60	17	RF	
16	Plaza Egipto		Pinus E	90	20	RF	
17	Plaza Egipto		Casuarina	95	19	RF, EI	

FOTO – CORREDOR ANTES



FOTO – CORREDOR DESPUÉS





COMUNA	14
EMPRESA	Mantelectric


FECHA	11/3/2026
DNI	34008132

**Planilla de Poda por Corredores**

INSPECTOR	Renso Peredo
CALLE	Parque, Del Rosedal, Parque Tres De Febrero

La poda de corredores se lleva a cabo por los siguientes motivos:	<p>* <b>Seguridad:</b> para evitar la posible fractura y caída de ramas de gran porte.</p> <p>* <b>Situación:</b> para evitar conflictos con la edificación, el tránsito, las señales, las luminarias, las cámaras de seguridad, etc.</p> <p>* <b>Regulación:</b> formar la copa, equilibrar, reformar la estructura de acuerdo al entorno urbanístico, y fundamentalmente eliminar ramas secas, dañadas o enfermas.</p>
---	--

Todas las intervenciones fueron realizadas en cumplimiento con la Ley N° 3.263 de "Arbolado Público Urbano" y las normativas establecidas en el Plan Maestro de Arbolado Público Lineal del Gobierno de la Ciudad de Buenos Aires.

<b>FIRMA</b>  		<b>L.</b>	LIMPIEZA DE RAMAS SECAS - DESCORTEZADAS - ETC
		<b>EI.</b>	INTERFERENCIAS SOBRE PROPIEDAD - LUMINARIAS - SEMÁFOROS - CÁMARAS
		<b>BC.</b>	BALANCEO DE COPA - PODA PARA LOGRAR SU EQUILIBRIO
		<b>RD.</b>	REDUCCIÓN DE COPA - PODA PARA REDUCIR RIESGOS

<b>E.</b>	ESTRUCTURA - PODA DE FORMACIÓN EN EJEMPLARES JÓVENES
<b>A.</b>	ACLAREO - PODA PARA REDUCIR LA DENSIDAD O PESO
<b>RF.</b>	REFALDADO - PODA DE RAMAS INFERIORES
<b>RT</b>	RESTAURACIÓN - PODA SELECTIVA PARA RECUPERACIÓN

N°	UBICACIÓN		ESPECIE	CARACTERÍSTICAS		INTERVENCIÓN - TIPO DE PODA (INDICAR TODAS LAS PRESTACIONES APLICADAS)	OBSERVACIONES
	CHAPA	REF		D.A.P. (cm)	ALTURA (m)		
1	Plaza Egipto		Pinus E	80	17	RF	
2	Plaza Egipto		Pinus E	85	16	RF	
3	Plaza Egipto		Pinus E	75	16	RF	
4	Plaza Egipto		Pinus E	80	19	RF	
5	Plaza Egipto		Pinus E	80	21	RF	
6	Plaza Egipto		Pinus E	70	20	RF	
7	Plaza Egipto		Pinus E	75	17	RF	
8	Plaza Egipto		Pinus E	22	80	RF, EI	

9	Plaza Egipto		Ombú	200	10	RF, EI	
10	Plaza Egipto		Pinus E	65	19	RF	
11	Plaza Egipto		Tipa	75	18	RF, EI	
12	Plaza Egipto		Pinus E	70	19	RF	
13	Plaza Egipto		Pinus E	65	18	RF	
14	Plaza Egipto		Ombú	120	12	RF	
15	Plaza Egipto		Ombú	160	13	RF	
16	Plaza Egipto		Ombú	120	10	RF	
17	Plaza Egipto		Ombú	130	11	RF	
18	Plaza Egipto		Ombú	200	10	RF	
19	Plaza Egipto		Bahuinia	65	9	RF	
20	Plaza Egipto		Bahuinia	35	6	RF	

FOTO – CORREDOR ANTES



FOTO – CORREDOR DESPUÉS





COMUNA	14
EMPRESA	Mantelectric


FECHA	11/3/2026
DNI	34008132

**Planilla de Poda por Corredores**

INSPECTOR	Renso Peredo
CALLE	Parque, Del Rosedal, Parque Tres De Febrero

La poda de corredores se lleva a cabo por los siguientes motivos:	<p>* <b>Seguridad:</b> para evitar la posible fractura y caída de ramas de gran porte.</p> <p>* <b>Situación:</b> para evitar conflictos con la edificación, el tránsito, las señales, las luminarias, las cámaras de seguridad, etc.</p> <p>* <b>Regulación:</b> formar la copa, equilibrar, reformar la estructura de acuerdo al entorno urbanístico, y fundamentalmente eliminar ramas secas, dañadas o enfermas.</p>
---	--

Todas las intervenciones fueron realizadas en cumplimiento con la Ley N° 3.263 de "Arbolado Público Urbano" y las normativas establecidas en el Plan Maestro de Arbolado Público Lineal del Gobierno de la Ciudad de Buenos Aires.

<b>FIRMA</b>  		<b>L.</b>	LIMPIEZA DE RAMAS SECAS - DESCORTEZADAS - ETC
		<b>EI.</b>	INTERFERENCIAS SOBRE PROPIEDAD - LUMINARIAS - SEMÁFOROS - CÁMARAS
		<b>BC.</b>	BALANCEO DE COPA - PODA PARA LOGRAR SU EQUILIBRIO
		<b>RD.</b>	REDUCCIÓN DE COPA - PODA PARA REDUCIR RIESGOS

<b>E.</b>	ESTRUCTURA - PODA DE FORMACIÓN EN EJEMPLARES JÓVENES
<b>A.</b>	ACLAREO - PODA PARA REDUCIR LA DENSIDAD O PESO
<b>RF.</b>	REFALDADO - PODA DE RAMAS INFERIORES
<b>RT</b>	RESTAURACIÓN - PODA SELECTIVA PARA RECUPERACIÓN

N°	UBICACIÓN		ESPECIE NOMBRE	CARACTERÍSTICAS		INTERVENCIÓN - TIPO DE PODA (INDICAR TODAS LAS PRESTACIONES APLICADAS)	OBSERVACIONES
	CHAPA	REF		D.A.P. (cm)	ALTURA (m)		
1	Plaza Egipto		Ceibo	75	13	RF,A	
2	Plaza Egipto		Platano	80	19	RF	
3	Plaza Egipto		Platano	100	22	RF,BC,EI	
4	Plaza Egipto		Platano	90	17	RF, EI	
5	Plaza Egipto		Platano	95	18	RF	
6	Plaza Egipto		Platano	100	19	RF, EI	
7	Plaza Egipto		Platano	65	21	RF	
8	Plaza Egipto		Platano	70	18	RF	

9	Plaza Egipto		Platano	70	17	RF	
10	Plaza Egipto		Platano	110	23	RF	
11	Plaza Egipto		Platano	105	22	RF, EI	
12	Plaza Egipto		Tipa	95	13	EI,RF	
13	Plaza Egipto		Fresno	40	9	RF	
14	Plaza Egipto		Fresno	50	10	RF	
15	Plaza Egipto		Fresno	45	8	RF	
16	Plaza Egipto		Tipa	80	16	EI	
17	Plaza Egipto		Tipa	85	19	BC, EI	
18	Plaza Egipto		Tipa	70	17	BC, EI	
19	Plaza Egipto		Platano	85	20	EI	
20	Plaza Egipto		Mora	65	11	RF	
21	Plaza Egipto		Acer N	90	6	RF	
22	Plaza Egipto		Tipa	60	18	EI, RF	
23	Plaza Egipto		Pinus E	45	10	RF	

FOTO – CORREDOR ANTES



FOTO – CORREDOR DESPUÉS





COMUNA	14
EMPRESA	Mantelectric


FECHA	4/3/2026
DNI	34008132

**Planilla de Poda por Corredores**

INSPECTOR	Renso Peredo
CALLE	Parque, Del Rosedal, Parque Tres De Febrero

La poda de corredores se lleva a cabo por los siguientes motivos:	<p>* <b>Seguridad:</b> para evitar la posible fractura y caída de ramas de gran porte.</p> <p>* <b>Situación:</b> para evitar conflictos con la edificación, el tránsito, las señales, las luminarias, las cámaras de seguridad, etc.</p> <p>* <b>Regulación:</b> formar la copa, equilibrar, reformar la estructura de acuerdo al entorno urbanístico, y fundamentalmente eliminar ramas secas, dañadas o enfermas.</p>
---	--

Todas las intervenciones fueron realizadas en cumplimiento con la Ley N° 3.263 de "Arbolado Público Urbano" y las normativas establecidas en el Plan Maestro de Arbolado Público Lineal del Gobierno de la Ciudad de Buenos Aires.

<b>FIRMA</b>  		<b>L.</b>	LIMPIEZA DE RAMAS SECAS - DESCORTEZADAS - ETC
		<b>EI.</b>	INTERFERENCIAS SOBRE PROPIEDAD - LUMINARIAS - SEMÁFOROS - CÁMARAS
		<b>BC.</b>	BALANCEO DE COPA - PODA PARA LOGRAR SU EQUILIBRIO
		<b>RD.</b>	REDUCCIÓN DE COPA - PODA PARA REDUCIR RIESGOS

<b>E.</b>	ESTRUCTURA - PODA DE FORMACIÓN EN EJEMPLARES JÓVENES
<b>A.</b>	ACLAREO - PODA PARA REDUCIR LA DENSIDAD O PESO
<b>RF.</b>	REFALDADO - PODA DE RAMAS INFERIORES
<b>RT</b>	RESTAURACIÓN - PODA SELECTIVA PARA RECUPERACIÓN

N°	UBICACIÓN		ESPECIE	CARACTERÍSTICAS		INTERVENCIÓN - TIPO DE PODA (INDICAR TODAS LAS PRESTACIONES APLICADAS)	OBSERVACIONES
	CHAPA	REF		NOMBRE	D.A.P. (cm)		
1	El rosedal		nn	15	7	L	
2	El rosedal		Anacahuita	25	8	L RF	
3	El rosedal		nn	40	8	L	
4	El rosedal		nn	50	17	L	
5	El rosedal		Bauhinia forficata	5	1	L	
6	El rosedal		Bauhinia Forficata	5	1	L	
7	El rosedal		Bauhinia Forficata	5	1	L	
8	El rosedal		Anacahuita	45	6	L	

9	El rosedal		Magnolia	65	20	L EI	
10	El rosedal		Ceibo	40	7	L	
11	El rosedal		Jacaranda	35	14	RF	
12	El rosedal		Anacahuita	30	8	L	
13	El rosedal		Jacaranda	35	10	L	
14	El rosedal		Ceibo	40	6	L	
15	El rosedal		Ceibo	25	5	L	
16	El rosedal		Ceibo	30	5	L	
17	El rosedal		Vitex Angus castus	30	6	L	
18	El rosedal		Vitex Angus castus	25	5	EI RF	
19	El rosedal		Vitex Angus castus	30	6	EI RF	
20	El rosedal		Vitex Angus castus	20	2	L	
21	El rosedal		Vitex Angus castus	30	5	L	
22	El rosedal		olmo	60	13	EI L	
23	El rosedal		ombu	15	2	L	
24	El rosedal		braquiquito	45	13	EI	
25	El rosedal		Alamo	40	11	RF L	
26	El rosedal		Laurel	10	2	RF	
27	El rosedal		nn	15	2	RF	
28	El rosedal		nn	30	5	RF	

FOTO – CORREDOR ANTES



FOTO – CORREDOR DESPUÉS





COMUNA	14
EMPRESA	Mantelectric


FECHA	2/3/2026
DNI	34008132

Planilla de Poda por Corredores

INSPECTOR	Renso Peredo
CALLE	Parque, Del Rosedal, Parque Tres De Febrero

La poda de corredores se lleva a cabo por los siguientes motivos:	<p>* <b>Seguridad:</b> para evitar la posible fractura y caída de ramas de gran porte.</p> <p>* <b>Situación:</b> para evitar conflictos con la edificación, el tránsito, las señales, las luminarias, las cámaras de seguridad, etc.</p> <p>* <b>Regulación:</b> formar la copa, equilibrar, reformar la estructura de acuerdo al entorno urbanístico, y fundamentalmente eliminar ramas secas, dañadas o enfermas.</p>
---	--

Todas las intervenciones fueron realizadas en cumplimiento con la Ley N° 3.263 de "Arbolado Público Urbano" y las normativas establecidas en el Plan Maestro de Arbolado Público Lineal del Gobierno de la Ciudad de Buenos Aires.

<b>FIRMA</b> 		<b>L.</b>	LIMPIEZA DE RAMAS SECAS - DESCORTEZADAS - ETC
		<b>EI.</b>	INTERFERENCIAS SOBRE PROPIEDAD - LUMINARIAS - SEMÁFOROS - CÁMARAS
		<b>BC.</b>	BALANCEO DE COPA - PODA PARA LOGRAR SU EQUILIBRIO
		<b>RD.</b>	REDUCCIÓN DE COPA - PODA PARA REDUCIR RIESGOS

<b>E.</b>	ESTRUCTURA - PODA DE FORMACIÓN EN EJEMPLARES JÓVENES
<b>A.</b>	ACLAREO - PODA PARA REDUCIR LA DENSIDAD O PESO
<b>RF.</b>	REFALDADO - PODA DE RAMAS INFERIORES
<b>RT</b>	RESTAURACIÓN - PODA SELECTIVA PARA RECUPERACIÓN

N°	UBICACIÓN		ESPECIE NOMBRE	CARACTERÍSTICAS		INTERVENCIÓN - TIPO DE PODA (INDICAR TODAS LAS PRESTACIONES APLICADAS)	OBSERVACIONES
	CHAPA	REF		D.A.P. (cm)	ALTURA (m)		
1	El rosedal		Palo Borracho	65	9	RF	
2	El rosedal		Fresno	45	9	RF EI	
3	El rosedal		Ceibo	70	8	RF	
4	El rosedal		Ceibo	45	6	RF	
5	El rosedal		Jacaranda	40	7	RF	
6	El rosedal		Phoenix	50	6	RF	
7	El rosedal		Lapacho	15	5	RF	
8	El rosedal		Lapacho	10	6	RF	

9	El rosedal		Jacaranda	60	11	RF	
10	El rosedal		NN	25	5	RF	
11	El rosedal		Eucalipto	80	14	EI BC RT	
12	El rosedal		Eucalipto	70	12	BC RF Ei	
13	El rosedal		Palo Borracho	65	7	RF	
14	El rosedal		Casuarina	80	16	RF Ei	
15	El rosedal		Pica Pica	25	5	RF	
16	El rosedal		Celtis tala	40	9	Ei	
17	El rosedal		Azarero	10	3	RF	
18	El rosedal		Azarero	15	4	RF	
19	El rosedal		Lapachillo	40	12	RF	
20	El rosedal		Eucalipto	60	13	RF EI	
21	El rosedal		Lapachillo	45	5	RF	

FOTO – CORREDOR ANTES



FOTO – CORREDOR DESPUÉS

