



GOBIERNO DE LA CIUDAD DE BUENOS AIRES

Resolución Presidencia Junta Comuna

Número:

Buenos Aires,

Referencia: RESOLUCION EXTRACCION ARBOREA. ACTAS 7944 A 7957. COMUNA 9.

VISTO: La Constitución de la Ciudad de Buenos Aires, las Leyes N° 3263 y N° 1777, el Decreto N° 166/2013, el Decreto 277-AJG/22, las actas de inspección N° 7944, 7945, 7946, 7947, 7948, 7949, 7950, 7951, 7952, 7953, 7954, 7955, 7956, 7957, IF-2025-53342592-GCABA-COMUNA9, y

CONSIDERANDO:

Que por Decreto N° 277/AJG/22 se modificó la estructura organizativa de la Secretaría de Asuntos Estratégicos y de la Jefatura de Gabinete de Ministros transfiriendo la dependencia de la Secretaría de Atención Ciudadana y Gestión Comunal, con todo su personal, patrimonio, presupuesto y responsabilidades primarias a la Secretaría de Asuntos Estratégicos, siendo las comunas organismos fuera de nivel bajo su órbita;

Que conforme surge del artículo 10 inciso a) de la Ley 1777, concordante con lo establecido por el artículo 128 de la Constitución de la Ciudad de Buenos Aires, las Comunas tienen competencia exclusiva en materia de planificación, ejecución y control de los trabajos de mantenimiento urbano de las vías secundarias y otras de menor jerarquía, según normativa vigente;

Que con fecha 7 de mayo de 2013 se sancionó el Decreto N° 166/2013 por medio del cual se transfirió a las Comunas de la Ciudad Autónoma de Buenos Aires las misiones, funciones y responsabilidades establecidas en la Ley N° 3263, a excepción de las previstas en el artículo 1° de dicho Decreto, todo ello de conformidad con las competencias otorgadas por la Constitución de la Ciudad de Buenos Aires y por la Ley N° 1777;

Que la Ley N° 3263 de arbolado público urbano prevé en su artículo 15 que la Autoridad de Aplicación podrá efectuar tareas de tala o extracción en diferentes supuestos;

Que conforme la delegación efectuada por el Decreto N° 166/2013 corresponde a las Comunas la aplicación del artículo 15 de la Ley N° 3263, a excepción de los casos previstos en los incisos d), e) y g) del mismo;

Que de ello se desprende que la Comuna podrá disponer la extracción de árboles en aquellos casos en que el árbol esté seco, o que por su estado sanitario, fisiológico o por sus condiciones físicas no sea posible su recuperación o para garantizar la seguridad de las personas y/o bienes, o cuando se encuentre fuera de la línea de plantación respecto al resto de los árboles de la vereda, constituyendo un obstáculo;

Que asimismo, el último párrafo del mismo artículo establece que siempre que no mediaran situaciones excepcionales que no admitan demora, se deberá fijar un cartel junto al ejemplar a ser extraído o talado por el plazo

de diez (10) días corridos, en el que se informe sobre las circunstancias que motivan la decisión respectiva, indicando las vías de contacto con la autoridad competente;

Que la Ley N.º 3263 establece, en sus artículos 5º a 7º, los recaudos a seguir en caso de plantación y/o reposición de arbolado público urbano;

Que de acuerdo a lo que surge de los informes de Inspección citados en el visto y según lo indicado, corresponde efectuar la extracción de los ejemplares arbóreos ubicados en Directorio Av. 4059 fte LD, Caaguazú 6702, El Chacho 572, Garzón, Eugenio, Gral. Av.5085 Ea, Martínez Castro 460, Mozart 512 LD, Leguizamón, Onésimo 7140 LA, Patrón 5661, Pergamino 1285, Pieres 1183, Pola 2388, Primera Junta 4280, Remedios 4837 LD2, Gordillo, Timoteo 1773 y en un todo de acuerdo a la normativa vigente.

Por ello, y en uso de las facultades que le son propias,

EL PRESIDENTE DE LA JUNTA COMUNAL

DE LA COMUNA 9

RESUELVE

Artículo 1º.- Autorízase a la Empresa VERDE INTEGRAL S.A CUIT N° 30-71426384-2 Licitación Pública N° 230-1151-LPU23 destinada por cuenta y cargo de esta Comuna, a realizar tarea de extracción de los ejemplares arbóreos ubicados en Directorio Av.4059 fte LD, Caaguazú 6702, El Chacho 572, Garzón, Eugenio, Gral. Av.5085 Ea, Martínez Castro 460, Mozart 512 LD, Leguizamón, Onésimo 7140 LA, Patrón 5661, Pergamino 1285, Pieres 1183, Pola 2388, Primera Junta 4280, Remedios 4837 LD2, Gordillo, Timoteo 1773 y conforme a las planillas de Inspección presentada en Anexo de la presente, IF-2025-53342592-GCABA-COMUNA9, y que a todos sus efectos, forman parte de esta Resolución.

Artículo 2º.- Cumplidas las extracciones dispuestas en el artículo precedente, se deberán plantar nuevos ejemplares en los lugares ocupados por los extraídos, de acuerdo a lo establecido en el capítulo II de la Ley N.º 3263.

Artículo 3º.- Fíjese un cartel junto al/los ejemplar/es a ser talado/s por el plazo de diez (10) días corridos, en el que se informe sobre las circunstancias que motivan la decisión respectiva, indicando las vías de contacto con la autoridad competente.

Artículo 4º.- Notifíquese a los interesados haciendo expresa mención que la presente Resolución agota la vía administrativa y que podrán optar por interponer: a) recurso administrativo de reconsideración, dentro del plazo de diez (10) días hábiles, b) recurso administrativo de alzada, dentro del plazo de quince (15) días hábiles, o c) la acción judicial pertinente, conforme arts. 117, 118, 121, 123 y concordantes de la Ley de Procedimiento Administrativo aprobada por Decreto de Necesidad y Urgencia 1510/1997, ratificado por Resolución de la Legislatura 41/1998 (texto consolidado por Ley N° 6347, BOCBA N°6009). Remítase para su intervención a la Secretaría de Atención Ciudadana y Gestión Comunal y pase a la Dirección General de Contaduría General y a la Dirección General Técnica, Administrativa y Legal de la Secretaría de Asuntos Estratégicos para su conocimiento y prosecución del trámite. Regístrese. Cumplido, archívese.

Sellado por: Maximiliano Rodrigo Mosquera Fantoni
Cédula: TINAR-20251816582
Fecha: 2025/12/10 17:10:07-0300

Fecha: 27 / 10 / 2025

Aviso: 501098554/25

ARME: _____

Planilla de Inspección de Árboles

INFORMACIÓN DEL ÁRBOL

Especie botánica: Tipuana tipu

Calle: AV. DIRECTORADO

N°/Ref.: 4059 Fk LD

Árbol seco:

Árbol semiseco:

PARÁMETROS MECÁNICOS Y SANITARIOS DEL ÁRBOL

Altura (m): 2 D.A.P. (cm): 30

Inclinación: SI **NO**

Mayor a 40°: Menor a 40°:

Orientación de la inclinación: Hacia la calle:

Hacia la propiedad:

Hacia el largo de la vereda:

Copa: Desbalanceada:

Descopado:

Descopado y brotado:

FUSTE

Cavidades:

Tamaño / Parte	Basal	Media	Alta
Pequeñas			
Grandes			

Descortezamiento:

Fructificaciones fúngicas:

Codominancias:

Chorreados:

Cavidad longitudinal en el fuste (m): _____ Espesor de la pared remanente (cm): _____

RAÍCES

Expuestas:

Levanta vereda (m²): _____

Fisuras en el frente de la propiedad: SI **NO**

RAMAS

Quebradas / Fisuradas:

Excesivas / Cruzadas:

Bajas:

Secas / Secas en los ápices:

Invasión de espacio aéreo:

Tocones:

Con cavidades, tumores o cánceros:

Con mal ángulo de inserción:

Codominantes:

HOJAS

Defoliación: PARCIAL **TOTAL**

Coloración anormal:

Con manchas foliares:

Síntomas de enfermedades:

Signos de insectos:

RECOMENDACIONES DEL INSPECTOR

A: OBJETIVOS DE LA PODA

Reducción de riesgo:

Eliminar interferencias:

Adecuación al sitio:

Regulación de estructura:

B: TIPOS DE PODA

Formación:

Limpieza:

Aclareo:

Refaldado:

Terciado:

C: CORTE DE RAÍCES

Superficial:

Profundo:

D: TRATAMIENTO FITOSANITARIO

E: TRASPLANTE

F: EXTRACCIÓN

OBSERVACIONES

EL TOCÓN ESTÁ EN LA VEREDA DEL PARQUE, ENTRE UNA LUMINARIA Y UNA PARADA DE COLECTIVO (LÍNEA 126). PRESENTA UN DESGARRO DE UNA RAMA PRINCIPAL Y LUEGO SE REALIZÓ LA PODA DE LA COPA RESTANTE, QUEDANDO EL TOCÓN EN P.I.E.

INSPECTOR DE ARBOLADO

GABRIELA GÓMEZ
Nombre y apellido

35263728
D.N.I.

[Firma]
Firma

Planilla de Inspección de Árboles

REGISTRO FOTOGRÁFICO

Informe N°: _____

Calle: **AV. DIRECTORIO 4059 FTE. LD**

N°/Ref.: _____



N° DE ACTA : 7944

Planilla de Inspección de Árboles

INFORMACIÓN DEL ÁRBOL Especie botánica: Albizia sp
 Calle: CABEJUNO N°/Ref.: 6702 Árbol seco: Árbol semiseco:

PARÁMETROS MECÁNICOS Y SANITARIOS DEL ÁRBOL
 Altura (m): 4 D.A.P. (cm): 20 Inclinación: SI / Mayor a 40°: Menor a 40°:
 Orientación de la inclinación: Hacia la calle: Hacia la propiedad: Hacia el largo de la vereda:
 Copa: Desbalanceada: Descopado: Descopado y brotado:

FUSTE

Tamaño / Parte	Basal	Media	Alta
Pequeñas			
Grandes			

Cavidades: Descortezamiento:
 Fructificaciones fúngicas:
 Codominancias:
 Chorreados:
 Cavity longitudinal en el fuste (m): _____ Espesor de la pared remanente (cm): _____

RAÍCES Expuestas: Levanta vereda (m²): NO Fisuras en el frente de la propiedad: SI / NO

RAMAS Quebradas / Fisuradas: Excesivas / Cruzadas: Bajas:
 Secas / Secas en los ápices: Invasión de espacio aéreo: Tocones:
 Con cavidades, tumores o cáncros: Con mal ángulo de inserción: Codominantes:

HOJAS Defoliación: PARCIAL / TOTAL Coloración anormal: Con manchas foliares:
 Síntomas de enfermedades: Signos de insectos:

RECOMENDACIONES DEL INSPECTOR

A: OBJETIVOS DE LA PODA
 Reducción de riesgo: Eliminar interferencias: Adecuación al sitio: Regulación de estructura:
 B: TIPOS DE PODA Formación: Limpieza: Aclareo: Refaldado: Terciado:
 C: CORTE DE RAÍCES Superficial: Profundo:
 D: TRATAMIENTO FITOSANITARIO E: TRASPLANTE F: EXTRACCIÓN

OBSERVACIONES
Extracción de quiples muertos en pre
Plantera y vereda OK
Prioridad costo plbto

INSPECTOR DE ARBOLADO
Ivan Szwachbf 35 945 874 [Signature]
 Nombre y apellido D.N.I. Firma

Planilla de Inspección de Árboles

REGISTRO FOTOGRÁFICO

Informe N°: _____

Calle: CAAGUAZU

N°/Ref.: 6702

CAAGUAZU 6702



N° DE ACTA : 7945

Planilla de Inspección de Árboles

Fecha de relevamiento 25/11/2025

Aviso 501232605/25

Arme _____

UBICACIÓN DEL ÁRBOL Especie botánica PLATANUS X ACERIFOLIA (PLAÑANO)

Calle EL CHACHO N° 572 Árbol Seco Árbol Semi Seco

PARÁMETROS MECÁNICOS Y SANITARIOS DEL ÁRBOL

Altura aprox. (m) 17 DAP (cm) 60 Inciación: SI / NO Mayor a 40° Menor a 40°

Orientación de la inclinación Hacia la calle Hacia la propiedad Hacia el largo de la vereda

Descopado Descopado y brotado Copa desbalanceada

FUSTE

Descortezamiento: Cavidades		
basal	media	alto

Fructificaciones fúngicas Codominancias Chorreados

Pequeñas Cavernidad longitudinal en el fuste (m) _____

Grandes Espesor de pared remanente (cm) _____

RAIZ Expuesta Levanta vereda m2 Provoca fisuras en el frente de la propiedad: SI NO

RAMAS Tocones Excesivas / Cruzadas Con mal ángulo de inserción

Quebradas / Fisuradas Secas / Secas en las puntas Bajas

Codominancias Con cavidades / Tumores / Cancros Que invaden espacio aéreo

HOJAS De coloración anormal Defoliación Total Con signos de insectos Con manchas foliares

Defoliación Parcial Síntomas de enfermedades: _____

RECOMENDACIONES DEL INSPECTOR

A: OBJETIVOS DE LA PODA

- Reducción Riesgo
- Eliminar interferencias
- Adecuación al sitio
- Regulación de estructura

B: TIPOS DE PODA

- Formación
- Limpieza
- Aciareo
- Refaidado
- Terciado

- Balanceo
- C: EXTRACCIÓN
- E: TRASPLANTE
- D: TRATAMIENTO SANITARIO

F: CORTE DE RAÍCES

- Superficial
- Profunda

OBSERVACIONES

Provoca fisuras en la propiedad y el interior.
 Ancho de pasaje: 1,8m. No permite una adecuada transitabilidad peatonal.
 No es posible realizar un corte de raíz profundo.
 Prioridad corte. Plazo. Pro gramada.

INSPECTOR/VERIFICADOR

Antonio Prolucci
Nombre y Apellido


Firma

29.248.692
DNI

Calle **EL CHACHO 572**



N° DE ACTA : 7946

Informe N° _____

Planilla de Inspección de Árboles

INFORMACIÓN DEL ÁRBOL Especie botánica: Fraxinus sp
 Calle: EUGENIO GARZÓN N°/Ref.: 5085 E2 Árbol seco: Árbol semiseco:

PARÁMETROS MECÁNICOS Y SANITARIOS DEL ÁRBOL
 Altura (m): 11 D.A.P. (cm): 30 Inclinación: SI NO Mayor a 40°: Menor a 40°:
 Orientación de la inclinación: Hacia la calle: Hacia la propiedad: Hacia el largo de la vereda:
 Copa: Desbalanceada: Descopado: Descopado y brotado:

FUSTE

Tamaño / Parte	Basal	Medía	Alta
Pequeñas			
Grandes			<input checked="" type="checkbox"/>

Descortezamiento: Fructificaciones fúngicas:
 Codominancias: Chorreados:
 Cavidad longitudinal en el fuste (m): _____ Espesor de la pared remanente (cm): _____

RAÍCES Expuestas: Levanta vereda (m²): _____ Fisuras en el frente de la propiedad: SI NO

RAMAS Quebradas / Fisuradas: Excesivas / Cruzadas: Bajas:
 Secas / Secas en los ápices: Invasión de espacio aéreo: Tocones:
 Con cavidades, tumores o cánceros: Con mal ángulo de inserción: Codominantes:

HOJAS Defoliación: PARCIAL TOTAL Coloración anormal: Con manchas foliares:
 Síntomas de enfermedades: Signos de insectos:

RECOMENDACIONES DEL INSPECTOR

A: OBJETIVOS DE LA PODA
 Reducción de riesgo: Eliminar interferencias: Adecuación al sitio: Regulación de estructura:

B: TIPOS DE PODA Formación: Limpieza: Aclareo: Refaldado: Terciado:

C: CORTE DE RAÍCES Superficial: Profundo:

D: TRATAMIENTO FITOSANITARIO E: TRASPLANTE F: EXTRACCIÓN

OBSERVACIONES

El ejemplar con decaimiento generalizado y pudrición de ramas primarias con cavidades en la parte superior del fuste.

INSPECTOR DE ARBOLADO

Gabriel Gómez Nombre y apellido 35263728 D.N.I. [Firma] Firma

Planilla de Inspección de Árboles

REGISTRO FOTOGRÁFICO

Informe N°: _____

Calle: **EUGENIO GARZON 5085 E 2**

N°/Ref.: _____



N° DE ACTA : 7947

Planilla de Inspección de Árboles

INFORMACIÓN DEL ÁRBOL Especie botánica: Bahuvia forficata
 Calle: DALMEZ CASTO N°/Ref.: 460 Árbol seco: Árbol semiseco:

PARÁMETROS MECÁNICOS Y SANITARIOS DEL ÁRBOL
 Altura (m): 8 D.A.P. (cm): 25 Inclinación: SI NO Mayor a 40°: Menor a 40°:
 Orientación de la inclinación: Hacia la calle: Hacia la propiedad: Hacia el largo de la vereda:
 Copa: Desbalanceada: Descopado: Descopado y brotado:

FUSTE

Cavidades:	Tamaño / Parte	Basal	Media	Alta
	Pequeñas			
	Grandes			

Descortezamiento: Fructificaciones fúngicas:
 Codominancias: Chorreados:
 Cavidad longitudinal en el fuste (m): _____ Espesor de la pared remanente (cm): _____

RAÍCES Expuestas: Levanta vereda (m²): _____ Fisuras en el frente de la propiedad: SI NO

RAMAS Quebradas / Fisuradas: Excesivas / Cruzadas: Bajas:
 Secas / Secas en los ápices: Invasión de espacio aéreo: Tocones:
 Con cavidades, tumores o cáncros: Con mal ángulo de inserción: Codominantes:


HOJAS Defoliación: PARCIAL **TOTAL** Coloración anormal: Con manchas foliares:
 Síntomas de enfermedades: Signos de insectos:

RECOMENDACIONES DEL INSPECTOR

A: OBJETIVOS DE LA PODA
 Reducción de riesgo: Eliminar interferencias: Adecuación al sitio: Regulación de estructura:
 B: TIPOS DE PODA Formación: Limpieza: Aclareo: Refaldado: Terciado:
 C: CORTE DE RAÍCES Superficial: Profundo:
 D: TRATAMIENTO FITOSANITARIO E: TRASPLANTE F: EXTRACCIÓN

OBSERVACIONES
Árbol semiseco. Perdió la mitad de la copa, y la copa restante está seca.

INSPECTOR DE ARBOLADO

GABRIELA GÓMEZ 35263728
 Nombre y apellido D.N.I. 

Planilla de Inspección de Árboles

REGISTRO FOTOGRÁFICO

Informe N°: _____

Calle: **MARTINEZ CASTRO 460**

N°/Ref.: _____



N° DE ACTA : 7948

Fecha: 21 / 10 / 2025

Aviso: SOL072538/25

ARME: _____

Planilla de Inspección de Árboles

INFORMACIÓN DEL ÁRBOL Especie botánica: Tilia sp.
 Calle: MOZART N°/Ref.: 512 LD Árbol seco: Árbol semiseco:

PARÁMETROS MECÁNICOS Y SANITARIOS DEL ÁRBOL
 Altura (m): 4 D.A.P. (cm): 6 Inclinación: SI / NO Mayor a 40°: Menor a 40°:
 Orientación de la inclinación: Hacia la calle: Hacia la propiedad: Hacia el largo de la vereda:
 Copa: Desbalanceada: Descopado: Descopado y brotado:

FUSTE

Cavidades:	Tamaño / Parte	Basal	Media	Alta
	Pequeñas			
	Grandes			

Descortezamiento: Fructificaciones fúngicas:
 Codominancias: Chorreados:
 Cavidad longitudinal en el fuste (m): _____ Espesor de la pared remanente (cm): _____

RAÍCES Expuestas: Levanta vereda (m²): _____ Fisuras en el frente de la propiedad: SI / NO

RAMAS Quebradas / Fisuradas: Excesivas / Cruzadas: Bajas:
 Secas / Secas en los ápices: Invasión de espacio aéreo: Tocones:
 Con cavidades, tumores o canchales: Con mal ángulo de inserción: Codominantes:

HOJAS Defoliación: PARCIAL / TOTAL Coloración anormal: Con manchas foliares:
 Síntomas de enfermedades: Signos de insectos:

RECOMENDACIONES DEL INSPECTOR

A: OBJETIVOS DE LA PODA
 Reducción de riesgo: Eliminar interferencias: Adecuación al sitio: Regulación de estructura:
 B: TIPOS DE PODA Formación: Limpieza: Aclareo: Refaldado: Terciado:
 C: CORTE DE RAÍCES Superficial: Profundo:
 D: TRATAMIENTO FITOSANITARIO E: TRASPLANTE F: EXTRACCIÓN

OBSERVACIONES
Árbol muerto en pie

INSPECTOR DE ARBOLADO

Jacinta Gómez Nombre y apellido
35263728 D.N.I.
 _____ Firma

Planilla de Inspección de Árboles

REGISTRO FOTOGRÁFICO

Informe N°: _____

Calle: **MOZART 512 LD**

N°/Ref.: _____



N° DE ACTA : 7949

Planilla de Inspección de Árboles

INFORMACIÓN DEL ÁRBOL Especie botánica: Acer negundo
 Calle: D. Leguizamon N°/Ref.: 7140 LA Árbol seco: Árbol semiseco:

PARÁMETROS MECÁNICOS Y SANITARIOS DEL ÁRBOL
 Altura (m): 7 D.A.P. (cm): 25 Inclinação: SI/NO Mayor a 40°: Menor a 40°:
 Orientación de la inclinación: Hacia la calle: Hacia la propiedad: Hacia el largo de la vereda:
 Copa: Desbalanceada: Descopado: Descopado y brotado:

FUSTE

Tamaño / Parte	Basal	Media	Alta
Pequeñas			
Grandes	<u>2</u>		<u>2</u>

Cavidades: _____ Descortezamiento:
 Fructificaciones fúngicas:
 Codominancias:
 Chorreados:
 Cuidad longitudinal en el fuste (m): _____ Espesor de la pared remanente (cm): _____

RAÍCES Expuestas: Levanta vereda (m²): _____ Fisuras en el frente de la propiedad: SI/NO

RAMAS Quebradas / Fisuradas: Excesivas / Cruzadas: Bajas:
 Secas / Secas en los ápices: Invasión de espacio aéreo: Tocones:
 Con cavidades, tumores o canchros: Con mal ángulo de inserción: Codominantes:

HOJAS Defoliación: PARCIAL / TOTAL Coloración anormal: Con manchas foliares:
 Síntomas de enfermedades: Signos de insectos:

RECOMENDACIONES DEL INSPECTOR

A: OBJETIVOS DE LA PODA
 Reducción de riesgo: Eliminar interferencias: Adecuación al sitio: Regulación de estructura:
 B: TIPOS DE PODA Formación: Limpieza: Aclareo: Refaldado: Terciado:
 C: CORTE DE RAÍCES Superficial: Profundo:
 D: TRATAMIENTO FITOSANITARIO E: TRASPLANTE F: EXTRACCIÓN

OBSERVACIONES
Extracción de ejemplar con decaimiento generalizado.
Vereda y plantea OK
Propiedad costo plaza

INSPECTOR DE ARBOLADO
Ivan Sushchij 35945874
 Nombre y apellido D.N.I.
[Firma]

Planilla de Inspección de Árboles

REGISTRO FOTOGRÁFICO

Informe N°: _____

Calle: O. Leguizamón

N°/Ref: 7140 LA

ONESIMO LEGUIZAMON 7140 LA



N° DE ACTA : 7950

Fecha: 4 / 11 / 2025

Aviso: 501136535/25

ARME: _____

Planilla de Inspección de Árboles

INFORMACIÓN DEL ÁRBOL Especie botánica: Acer negundo
 Calle: PATRÓN N°/Ref.: 5661 Árbol seco: Árbol semiseco:

PARÁMETROS MECÁNICOS Y SANITARIOS DEL ÁRBOL
 Altura (m): 10 D.A.P. (cm): 60 Inclinación: SI **NO** Mayor a 40°: Menor a 40°:
 Orientación de la inclinación: Hacia la calle: Hacia la propiedad: Hacia el largo de la vereda:
 Copa: Desbalanceada: Descopado: Descopado y brotado:

FUSTE

Tamaño / Parte	Basal	Media	Alta
Pequeñas			<input checked="" type="checkbox"/>
Grandes			

Cavidades: Descortezamiento:
 Fructificaciones fúngicas:
 Codominancias:
 Chorreados:
 Cavidad longitudinal en el fuste (m): _____ Espesor de la pared remanente (cm): _____

RAÍCES Expuestas: Levanta vereda (m²): _____ Fisuras en el frente de la propiedad: SI / **NO**

RAMAS Quebradas / Fisuradas: Excesivas / Cruzadas: Bajas:
 Secas / Secas en los ápices: Invasión de espacio aéreo: Tocones:
 Con cavidades, tumores o cánceros: Con mal ángulo de inserción: Codominantes:

HOJAS Defoliación: PARCIAL **TOTAL** Coloración anormal: Con manchas foliares:
 Síntomas de enfermedades: Signos de insectos:

RECOMENDACIONES DEL INSPECTOR

A: OBJETIVOS DE LA PODA
 Reducción de riesgo: Eliminar interferencias: Adecuación al sitio: Regulación de estructura:

B: TIPOS DE PODA Formación: Limpieza: Aclareo: Refaldado: Terciado:

C: CORTE DE RAÍCES Superficial: Profundo:

D: TRATAMIENTO FITOSANITARIO **E: TRASPLANTE** **F: EXTRACCIÓN**

OBSERVACIONES
Árbol muerto en pie

INSPECTOR DE ARBOLADO

Jabika Jomy Nombre y apellido
35263728 D.N.I.
[Firma] Firma

Planilla de Inspección de Árboles

REGISTRO FOTOGRÁFICO
PATRON 5661

Informe N°: _____

Calle: _____

N°/Ref.: _____



N° DE ACTA : 7951

Planilla de Inspección de Árboles

INFORMACIÓN DEL ÁRBOL Especie botánica: _____

Calle: PERBAYUNO N°/Ref.: 1285 Árbol seco: Árbol semiseco:

PARÁMETROS MECÁNICOS Y SANITARIOS DEL ÁRBOL

Altura (m): 11 D.A.P. (cm): 30 Inclinación: SI/NO Mayor a 40°: Menor a 40°:

Orientación de la inclinación: Hacia la calle: Hacia la propiedad: Hacia el largo de la vereda:

Copa: Desbalanceada: Descopado: Descopado y brotado:

FUSTE

Cavidades:	Tamaño / Parte	Basal	Media	Alta
	Pequeñas			
	Grandes			

Descortezamiento: Fructificaciones fúngicas: Codominancias: Chorreados:

Cavidad longitudinal en el fuste (m): _____ Espesor de la pared remanente (cm): _____

RAÍCES Expuestas: Levanta vereda (m²): _____ Fisuras en el frente de la propiedad: SI / NO

RAMAS Quebradas / Fisuradas: Excesivas / Cruzadas: Bajas:

Secas / Secas en los ápices: Invasión de espacio aéreo: Tocones:

Con cavidades, tumores o cánceros: Con mal ángulo de inserción: Codominantes:

HOJAS Defoliación: PARCIAL / TOTAL Coloración anormal: Con manchas foliares:

Síntomas de enfermedades: Signos de insectos:

RECOMENDACIONES DEL INSPECTOR

A: OBJETIVOS DE LA PODA Reducción de riesgo: Eliminar interferencias: Adecuación al sitio: Regulación de estructura:

B: TIPOS DE PODA Formación: Limpieza: Aclareo: Refaldado: Terciado:

C: CORTE DE RAÍCES Superficial: Profundo:

D: TRATAMIENTO FITOSANITARIO **E: TRASPLANTE** **F: EXTRACCIÓN**

OBSERVACIONES

Árbol muerto en pie

.....

.....

.....

.....

.....

.....

.....

.....

.....

.....

INSPECTOR DE ARBOLADO

Gabriela Gómez 35263728 [Firma]

Nombre y apellido D.N.I. Firma

Planilla de Inspección de Árboles

REGISTRO FOTOGRÁFICO

Informe N°: _____

Calle: **PERGAMINO 1285**

N°/Ref.: _____



N° DE ACTA : 7952

Planilla de Inspección de Árboles

INFORMACIÓN DEL ÁRBOL Especie botánica: Lagerstroemia indica
Calle: PIENES N°/Ref.: 1183 Árbol seco: Árbol semiseco:

PARÁMETROS MECÁNICOS Y SANITARIOS DEL ÁRBOL
Altura (m): 5 D.A.P. (cm): 18 Inclinación: SI **NO** Mayor a 40°: Menor a 40°:
Orientación de la inclinación: Hacia la calle: Hacia la propiedad: Hacia el largo de la vereda:
Copa: Desbalanceada: Descopado: Descopado y brotado:

FUSTE

Tamaño / Parte	Basal	Media	Alta
Pequeñas			
Grandes			

Cavidades: _____ Descortezamiento:
Fructificaciones fúngicas:
Codominancias:
Chorreados:
Cavidad longitudinal en el fuste (m): _____ Espesor de la pared remanente (cm): _____

RAÍCES Expuestas: Levanta vereda (m²): _____ Fisuras en el frente de la propiedad: SI / **NO**

RAMAS Quebradas / Fisuradas: Excesivas / Cruzadas: Bajas:
Secas / Secas en los ápices: Invasión de espacio aéreo: Tocones:
Con cavidades, tumores o cánceros: Con mal ángulo de inserción: Codominantes:

HOJAS Defoliación: PARCIAL / TOTAL Coloración anormal: Con manchas foliares:
Síntomas de enfermedades: Signos de insectos:

RECOMENDACIONES DEL INSPECTOR

A: OBJETIVOS DE LA PODA
Reducción de riesgo: Eliminar interferencias: Adecuación al sitio: Regulación de estructura:
B: TIPOS DE PODA Formación: Limpieza: Aclareo: Refaldado: Terciado:
C: CORTE DE RAÍCES Superficial: Profundo:
D: TRATAMIENTO FITOSANITARIO E: TRASPLANTE F: EXTRACCIÓN

OBSERVACIONES

Árbol muerto en pie.

INSPECTOR DE ARBOLADO

Julián Gómez Nombre y apellido 35263728 D.N.I. [Firma] Firma

REGISTRO FOTOGRÁFICO

PIERES 1183

Informe N°: _____

Calle: _____

N°/Ref.: _____



N° DE ACTA : 7953

Planilla de Inspección de Árboles

INFORMACIÓN DEL ÁRBOL Especie botánica: Callistemon citrinus
Calle: POLA N°/Ref.: 2388 Árbol seco: Árbol semiseco:

PARÁMETROS MECÁNICOS Y SANITARIOS DEL ÁRBOL
Altura (m): 1,5 D.A.P. (cm): 10 Inclinación: Si NO Mayor a 40°: Menor a 40°:
Orientación de la inclinación: Hacia la calle: Hacia la propiedad: Hacia el largo de la vereda:
Copa: Desbalanceada: Descopado: Descopado y brotado:

FUSTE

Tamaño / Parte	Basal	Media	Alta
Pequeñas			
Grandes			

Cavidades: _____ Descortezamiento:
Fructificaciones fúngicas:
Codominancias:
Chorreados:
Cavidad longitudinal en el fuste (m): _____ Espesor de la pared remanente (cm): _____

RAÍCES Expuestas: Levanta vereda (m²): _____ Fisuras en el frente de la propiedad: Si / NO

RAMAS Quebradas / Fisuradas: Excesivas / Cruzadas: Bajas:
Secas / Secas en los ápices: Invasión de espacio aéreo: Tocones:
Con cavidades, tumores o cáncros: Con mal ángulo de inserción: Codominantes:

HOJAS Defoliación: PARCIAL / TOTAL Coloración anormal: Con manchas foliares:
Síntomas de enfermedades: Signos de insectos:

RECOMENDACIONES DEL INSPECTOR

A: OBJETIVOS DE LA PODA
Reducción de riesgo: Eliminar interferencias: Adecuación al sitio: Regulación de estructura:

B: TIPOS DE PODA Formación: Limpieza: Aclareo: Refaldado: Terciado:

C: CORTE DE RAÍCES Superficial: Profundo:

D: TRATAMIENTO FITOSANITARIO **E: TRASPLANTE** **F: EXTRACCIÓN**

OBSERVACIONES
En árbol recién...
.....
.....
.....
.....
.....
.....
.....
.....
.....
.....

INSPECTOR DE ARBOLADO

Johiela J. J. Nombre y apellido
35263728 D.N.I.
[Firma] Firma

Planilla de Inspección de Árboles

REGISTRO FOTOGRÁFICO

Informe N°: _____

Calle: **POLA 2388**

N°/Ref.: _____



N° DE ACTA : 7954

Planilla de Inspección de Árboles

INFORMACIÓN DEL ÁRBOL Especie botánica: Especie no identificada
 Calle: PRIMERA JUNTA N°/Ref.: 4280 Árbol seco: Árbol semiseco:

PARÁMETROS MECÁNICOS Y SANITARIOS DEL ÁRBOL
 Altura (m): 5 D.A.P. (cm): 35 Inclínación: SI / NO Mayor a 40°: Menor a 40°:
 Orientación de la inclinación: Hacia la calle: Hacia la propiedad: Hacia el largo de la vereda:
 Copa: Desbalanceada: Descopado: Descopado y brotado:

FUSTE

Tamaño / Parte	Basal	Media	Alta
Pequeñas			
Grandes			

Cavidades: _____ Descortezamiento:
 Fructificaciones fúngicas:
 Codominancias:
 Chorreados:
 Cuidad longitudinal en el fuste (m): _____ Espesor de la pared remanente (cm): _____

RAÍCES Expuestas: Levanta vereda (m²): _____ Fisuras en el frente de la propiedad: SI / NO

RAMAS Quebradas / Fisuradas: Excesivas / Cruzadas: Bajas:
 Secas / Secas en los ápices: Invasión de espacio aéreo: Tocones:
 Con cavidades, tumores o cáncros: Con mal ángulo de inserción: Codominantes:

HOJAS Defoliación: PARCIAL TOTAL Coloración anormal: Con manchas foliares:
 Síntomas de enfermedades: Signos de insectos:

RECOMENDACIONES DEL INSPECTOR

A: OBJETIVOS DE LA PODA
 Reducción de riesgo: Eliminar interferencias: Adecuación al sitio: Regulación de estructura:

B: TIPOS DE PODA Formación: Limpieza: Aclareo: Refaldado: Terciado:

C: CORTE DE RAÍCES Superficial: Profundo:

D: TRATAMIENTO FITOSANITARIO **E: TRASPLANTE** **F: EXTRACCIÓN**

OBSERVACIONES
Árbol muerto en pie Nivelar plantera (1,2x1,2)

INSPECTOR DE ARBOLADO

Gabriela Gómez Nombre y apellido 35263728 D.N.I. [Firma] Firma

Planilla de Inspección de Árboles

REGISTRO FOTOGRÁFICO

Informe N°: _____

Calle: **PRIMERA JUNTA 7955**

N°/Ref.: _____



N° DE ACTA : 7955

Fecha: 16 / 10 / 2025

Aviso: 500979341/25

ARME: _____

Planilla de Inspección de Árboles

INFORMACIÓN DEL ÁRBOL Especie botánica: Acer negundo
 Calle: RENEDES N°/Ref.: 4837 LD2 Árbol seco: Árbol semiseco:

PARÁMETROS MECÁNICOS Y SANITARIOS DEL ÁRBOL
 Altura (m): 9 D.A.P. (cm): 30 Inclinação SI NO Mayor a 40°: Menor a 40°:
 Orientación de la inclinación: Hacia la calle: Hacia la propiedad: Hacia el largo de la vereda:
 Copa: Desbalanceada: Descopado: Descopado y brotado:

FUSTE

Tamaño / Parte	Basal	Media	Alta
Pequeñas			
Grandes			

Cavidades: _____ Descortezamiento:
 Fructificaciones fúngicas:
 Codominancias:
 Chorreados:
 Cavidad longitudinal en el fuste (m): _____ Espesor de la pared remanente (cm): _____

RAÍCES Expuestas: Levanta vereda (m²): _____ Fisuras en el frente de la propiedad: SI NO

RAMAS Quebradas / Fisuradas: Excesivas / Cruzadas: Bajas:
 Secas / Secas en los ápices: Invasión de espacio aéreo: Tocones:
 Con cavidades, tumores o cancos: Con mal ángulo de inserción: Codominantes:

HOJAS Defoliación: PARCIAL TOTAL Coloración anormal: Con manchas foliares:
 Síntomas de enfermedades: Signos de insectos:

RECOMENDACIONES DEL INSPECTOR

A: OBJETIVOS DE LA PODA
 Reducción de riesgo: Eliminar interferencias: Adecuación al sitio: Regulación de estructura:

B: TIPOS DE PODA Formación: Limpieza: Aclareo: Refaldado: Terciado:

C: CORTE DE RAÍCES Superficial: Profundo:

D: TRATAMIENTO FITOSANITARIO E: TRASPLANTE F: EXTRACCIÓN

OBSERVACIONES

Árbol semiseco. Presenta toda su copa seca, con pequeños brotes a nivel basal del fuste. PRESENTA FLEXIBILIDAD.

INSPECTOR DE ARBOLADO

Julieta Gómez 35263728 [Firma]
 Nombre y apellido D.N.I. Firma

Planilla de Inspección de Árboles

REGISTRO FOTOGRÁFICO

Informe N°: _____

Calle: **REMEDIOS 4837 LD2**

N°/Ref.: _____



N° DE ACTA : 7956

Fecha: 20 / 11 / 2015

Aviso: 501244574/25

ARME: _____

Planilla de Inspección de Árboles

INFORMACIÓN DEL ÁRBOL Especie botánica: Prunus persica (Durazno)
 Calle: T. Bordillo N°/Ref.: 1773 Árbol seco: Árbol semiseco:

PARÁMETROS MECÁNICOS Y SANITARIOS DEL ÁRBOL
 Altura (m): 4 D.A.P. (cm): 15 Inclinación: SI / NO Mayor a 40°: Menor a 40°:
 Orientación de la inclinación: Hacia la calle: Hacia la propiedad: Hacia el largo de la vereda:
 Copa: Desbalanceada: Descopado: Descopado y brotado:

FUSTE

Tamaño / Parte	Basal	Media	Alta
Pequeñas			
Grandes			

Cavidades: Descortezamiento:
 Fructificaciones fúngicas:
 Codominancias:
 Chorreados:
 Cavidad longitudinal en el fuste (m): _____ Espesor de la pared remanente (cm): _____

RAÍCES Expuestas: Levanta vereda (m²): _____ Fisuras en el frente de la propiedad: SI / NO

RAMAS Quebradas / Fisuradas: Excesivas / Cruzadas: Bajas:
 Secas / Secas en los ápices: Invasión de espacio aéreo: Tocones:
 Con cavidades, tumores o canchales: Con mal ángulo de inserción: Codominantes:

HOJAS Defoliación: PARCIAL / TOTAL Coloración anormal: Con manchas foliares:
 Síntomas de enfermedades: Signos de insectos:

RECOMENDACIONES DEL INSPECTOR


A: OBJETIVOS DE LA PODA
 Reducción de riesgo: Eliminar interferencias: Adecuación al sitio: Regulación de estructura:

B: TIPOS DE PODA Formación: Limpieza: Aclareo: Refaldado: Terciado:

C: CORTE DE RAÍCES Superficial: Profundo:

D: TRATAMIENTO FITOSANITARIO **E: TRASPLANTE** **F: EXTRACCIÓN**

OBSERVACIONES
Extracción de ejemplar muerto en pie con maquinaria.
Nivelar y rearmar plantero 1,20 x 1,20 m, pl 4,8m
Reparar vereda 2m², solado 40 x 40, fuera de catálogo.
Prioridad urgente.

INSPECTOR DE ARBOLADO
Szochlej Ivan 35945874
 Nombre y apellido D.N.I.


Planilla de Inspección de Árboles

REGISTRO FOTOGRÁFICO

Informe N°: _____

Calle: T. Gordillo
TIMOTEO GORDILLO 1773

N°/Ref.: 1773



N° DE ACTA : 7957



G O B I E R N O D E L A C I U D A D D E B U E N O S A I R E S

Hoja Adicional de Firmas
Informe gráfico

Número:

Buenos Aires,

Referencia: ACTAS DE 7944 AL 7957

El documento fue importado por el sistema GEDO con un total de 28 pagina/s.

Digitally signed by Comunicaciones Oficiales
Date: 2025.12.10 16:59:34 -03:00

Digitally signed by Comunicaciones Oficiales
Date: 2025.12.10 16:59:35 -03:00



GOBIERNO DE LA CIUDAD DE BUENOS AIRES

Resolución Presidencia Junta Comuna

Número:

Buenos Aires,

Referencia: Resolucion Extraccion Arborea. Actas 7958 a 7974. Comuna 9

VISTO: La Constitución de la Ciudad de Buenos Aires, las Leyes N° 3263 y N° 1777, el Decreto N° 166/2013, el Decreto 277-AJG/22, las actas de inspección N° 7958, 7959, 7960, 7961, 7962, 7963, 7964, 7965, 7966, 7967, 7968, 7969, 7970, 7971, 7972, 7973, 7974, IF-2025-55607120-GCABA-COMUNA9 y

CONSIDERANDO:

Que por Decreto N° 277/AJG/22 se modificó la estructura organizativa de la Secretaría de Asuntos Estratégicos y de la Jefatura de Gabinete de Ministros transfiriendo la dependencia de la Secretaría de Atención Ciudadana y Gestión Comunal, con todo su personal, patrimonio, presupuesto y responsabilidades primarias a la Secretaría de Asuntos Estratégicos, siendo las comunas organismos fuera de nivel bajo su órbita;

Que conforme surge del artículo 10 inciso a) de la Ley 1777, concordante con lo establecido por el artículo 128 de la Constitución de la Ciudad de Buenos Aires, las Comunas tienen competencia exclusiva en materia de planificación, ejecución y control de los trabajos de mantenimiento urbano de las vías secundarias y otras de menor jerarquía, según normativa vigente;

Que con fecha 7 de mayo de 2013 se sancionó el Decreto N° 166/2013 por medio del cual se transfirió a las Comunas de la Ciudad Autónoma de Buenos Aires las misiones, funciones y responsabilidades establecidas en la Ley N° 3263, a excepción de las previstas en el artículo 1° de dicho Decreto, todo ello de conformidad con las competencias otorgadas por la Constitución de la Ciudad de Buenos Aires y por la Ley N° 1777;

Que la Ley N° 3263 de arbolado público urbano prevé en su artículo 15 que la Autoridad de Aplicación podrá efectuar tareas de tala o extracción en diferentes supuestos;

Que conforme la delegación efectuada por el Decreto N° 166/2013 corresponde a las Comunas la aplicación del artículo 15 de la Ley N° 3263, a excepción de los casos previstos en los incisos d), e) y g) del mismo;

Que de ello se desprende que la Comuna podrá disponer la extracción de árboles en aquellos casos en que el árbol esté seco, o que por su estado sanitario, fisiológico o por sus condiciones físicas no sea posible su recuperación o para garantizar la seguridad de las personas y/o bienes, o cuando se encuentre fuera de la línea de plantación respecto al resto de los árboles de la vereda, constituyendo un obstáculo;

Que asimismo, el último párrafo del mismo artículo establece que siempre que no mediaran situaciones excepcionales que no admitan demora, se deberá fijar un cartel junto al ejemplar a ser extraído o talado por el plazo

de diez (10) días corridos, en el que se informe sobre las circunstancias que motivan la decisión respectiva, indicando las vías de contacto con la autoridad competente;

Que la Ley N.º 3263 establece, en sus artículos 5º a 7º, los recaudos a seguir en caso de plantación y/o reposición de arbolado público urbano;

Que de acuerdo a lo que surge de los informes de Inspección citados en el visto y según lo indicado, corresponde efectuar la extracción de los ejemplares arbóreos ubicados en Jorge Chávez 7147, Molina 1558, Av. Juan Bautista Alberdi 4174, Timoteo Gordillo 2674, Tapalque 5410 L.D 2, Amadeo Jacques 7020 L.A 1, José De Paula Y Rodríguez Alves 1065, Miralla 838, Homero 1912, Pilar 1105, Patrón 7114 L.D 1, Miralla 2090, La Cautiva 631 L.D 2, La Cautiva 631 L.D 1, Av. Lacarra 1248, Av. Lacarra 1675 Fte., Zelada 7228, y en un todo de acuerdo a la normativa vigente.

Por ello, y en uso de las facultades que le son propias,

EL PRESIDENTE DE LA JUNTA COMUNAL

DE LA COMUNA 9

RESUELVE

Artículo 1º.- Autorízase a la Empresa VERDE INTEGRAL S.A CUIT N° 30-71426384-2 Licitación Pública N° 230-1151-LPU23 destinada por cuenta y cargo de esta Comuna, a realizar tarea de extracción de los ejemplares arbóreos ubicados en Jorge Chávez 7147, Molina 1558, Av. Juan Bautista Alberdi 4174, Timoteo Gordillo 2674, Tapalque 5410 L.D 2, Amadeo Jacques 7020 L.A 1, José De Paula Y Rodríguez Alves 1065, Miralla 838, Homero 1912, Pilar 1105, Patrón 7114 L.D 1, Miralla 2090, La Cautiva 631 L.D 2, La Cautiva 631 L.D 1, Av. Lacarra 1248, Av. Lacarra 1675 Fte., Zelada 7228, y conforme a las planillas de Inspección presentada en Anexo de la presente, IF-2025-55607120-GCABA-COMUNA9, y que a todos sus efectos, forman parte de esta Resolución.

Artículo 2º.- Cumplidas las extracciones dispuestas en el artículo precedente, se deberán plantar nuevos ejemplares en los lugares ocupados por los extraídos, de acuerdo a lo establecido en el capítulo II de la Ley N.º 3263.

Artículo 3º.- Fíjese un cartel junto al/los ejemplar/es a ser talado/s por el plazo de diez (10) días corridos, en el que se informe sobre las circunstancias que motivan la decisión respectiva, indicando las vías de contacto con la autoridad competente.

Artículo 4º.- Notifíquese a los interesados haciendo expresa mención que la presente Resolución agota la vía administrativa y que podrán optar por interponer: a) recurso administrativo de reconsideración, dentro del plazo de diez (10) días hábiles, b) recurso administrativo de alzada, dentro del plazo de quince (15) días hábiles, o c) la acción judicial pertinente, conforme arts. 117, 118, 121, 123 y concordantes de la Ley de Procedimiento Administrativo aprobada por Decreto de Necesidad y Urgencia 1510/1997, ratificado por Resolución de la Legislatura 41/1998 (texto consolidado por Ley N° 6347, BOCBA N°6009). Remítase para su intervención a la Secretaría de Atención Ciudadana y Gestión Comunal y pase a la Dirección General de Contaduría General y a la Dirección General Técnica, Administrativa y Legal de la Secretaría de Asuntos Estratégicos para su conocimiento y prosecución del trámite. Regístrese. Cumplido, archívese.

Sellado por: Maximiliano Rodrigo Mosquera Fantoni
Cédula: TINAR-20251816582
Fecha: 2025/12/29 06:40:38-0300

Planilla de Inspección de Árboles

INFORMACIÓN DEL ÁRBOL

Especie botánica: Ficus benjamina

Code: Jorge Chavez

Nº/Ident: 7407

Árbol seco: Árbol sem seco:

PARÁMETROS MECÁNICOS Y SANITARIOS DEL ÁRBOL

Altura (m): 3 D.A.P. (cm): 30 Inclinación: ~~SI~~ NO Mayor a 40°: Menor a 40°:

Orientación de la inclinación: Hacia la calle: Hacia la propiedad: Hacia el largo de la vereda:

Copa: Descauceada: Descopada: Descopada y brotada:

FUSTE

Cavidades:	Tamaño / Parte	Basal	Media	Alta
	Pequeñas			
Grandes				

Descorteza viva:

Fructificaciones fúngicas:

Codominancias:

Chorreados:

Cavidad longitudinal en el fuste (m): _____ Espesor de la corteza remanente (cm): _____

RAÍCES

Expuestas: Elevación (cm): _____ Fisuras en el frente de la propiedad: ~~SI~~

RAMAS

Quiebras / Fisuradas: Excesivas / Cruzadas: Bajas:
 Secas / Secas en los ápices: Invasión de espacio aéreo: Tocores:
 Con cavidades, tumores o cáncers: Con mal ángulo de inserción: Cocornantes:

HOJAS

Defoliación: PARCIAL / TOTAL Coloración anormal: Con manchas foliares:
 Síntomas de enfermedades: Signos de insectos:

RECOMENDACIONES DEL INSPECTOR

A: OBJETIVOS DE LA PODA

Reducción de riesgo: Eliminar interferencias: Adecuación al sitio: Regulación de estructura:

B: TIPOS DE PODA

Formación: Limpieza: Aclareo: Redondeado: Terminado:

C: CORTE DE RAÍCES

Superficial: Profunda:

D: TRATAMIENTO FITOSANITARIO

E: TRASPLANTE

F: EXTRACCIÓN

OBSERVACIONES

Extracción de ejemplar muerto en pie, sin otros defectos importantes

Correr planta por cercanía a garage y achera

2m2 salado 6486

Proridad corto plazo

INSPECTOR DE ARBOLADO

Juan Szachib
Nombre y apellido

35 945 874
D.N.I.

[Firma]

Planilla de Inspección de Árboles

REGISTRO FOTOGRÁFICO

Informe N°: **N° DE ACTA: 7958**

Calle: S Chvez

N°/Ret: 7147



Planilla de Inspección de Árboles

INFORMACIÓN DEL ÁRBOL Especie botánica: Fraxinus pennsylvanica
 Calle: 1050 N°/Rd.: 1158 Árbol seco: Árbol semiseco:

PARÁMETROS MECÁNICOS Y SANITARIOS DEL ÁRBOL
 Altura (m): 6 D.A.P. (cm): 30 Inclinación: SI / NO Mayor a 40° Menor a 40°
 Orientación de la inclinación: Hacia la calle: Hacia la propiedad: Hacia el largo de la vereda:
 Copa: Desbalanceada Desocupada: Desocupada y brulada:

FUSTE

Cavidades	Tamaño / Profundidad	Basal	Madera	Alta
	Pequeñas			<input checked="" type="checkbox"/>
Grandes				<input checked="" type="checkbox"/>

Descortezamiento: Fructificaciones fúngicas:
 Codominancias: Chorreados:
 Cavidad longitudinal en el fuste (m): _____ Espesor de la corteza remanente (cm): _____

RAÍCES Expuestas: Levanta vórtice (m²): _____ Fisuras en el tronco de la propiedad: SI / NO

RAMAS Quebradas / Fisuradas: Excesivas / Cruzadas: Bajas:
 Secas / Secas en los ápices: Invasión de espacio aéreo: Tocacos:
 Con cavidades, tumores o canchales: Con mánguln de inserción: Codominantes:

HOJAS Decoloración: PARCIAL / TOTAL Coloración anormal: Con manchas foliares:
 Síntomas de enfermedades: Signos de insectos:

RECOMENDACIONES DEL INSPECTOR

A: OBJETIVOS DE LA PODA
 Reducción de riesgo: Eliminar interferencias: Adecuación al sitio: Regulación de estructura:

B: TIPOS DE PODA
 Formación: Limpieza: Aclareo: Refaldado: Terciado:

C: CORTE DE RAÍCES
 Superficial: Profundo:

D: TRATAMIENTO FITOSANITARIO E: TRASPLANTE F: EXTRACCIÓN

OBSERVACIONES
 El ejemplar se encuentra con un desgano abierto en la parte superior del fuste y con orificios pequeños, signos de la presencia del bicho taladro. La inclinación es mínima y las raíces no están expuestas, como así tampoco la vereda, sin embargo a pesar de no tener riesgo inmediato el individuo va a desmejorar con el tiempo, por lo que se recomienda realizar su extracción y cesar la plantera, debido a que no es apto por sercencia con la luminaria.

INSPECTOR DE ARBOLADO

Facía Sacchetti 37281193 [Firma]
 Nombre y apellido D.N.I. Firma

Planilla de Inspección de Árboles

REGISTRO FOTOGRÁFICO Informe N°. N° DE ACTA: 7959

Calle: MOLINA•1558 N°/Ret. _____



Aviso OFICIO

Aíre

UBICACIÓN DEL ÁRBOL Especie botánica FRAXINUS PENNSYLVANICA

Calle AV. ALBERDI Nº 9174 Árbol Seco Árbol Semi Seco

PARÁMETROS MECÁNICOS Y SANITARIOS DEL ÁRBOL

Altura aprox. (m) 9 DAP (cm) 60 Inclínación: SI / NO Mayor a 40° Menor a 40°

Orientación de la inclinación Hacia la calle Hacia la propiedad Hacia el largo de la vereda
 Descopado Descopado y brotado Copa desbalanceada

FUSTE

	Descortezamiento: Cavidades		
	base	media	alto
Pequeñas			
Grandes			

Fructificaciones fúngicas Codominancias Chorreados

Cavidad longitudinal en el fuste (m) _____
 Espesor de pared remanente (cm) _____

RAÍZ expuesta Levanta vereda m2 Provoca fisuras en el frente de la propiedad: SI NO

RAMAS

Tocorres Excesivas / Cruzadas Con mal ángulo de inserción
 Quebradas / Fisuradas Secas / Secas en las puntas Bajas
 Codominancias Con cavidades / Tumores / Cancros Que invaden espacio aéreo

HOJAS

De coloración anormal Defoliación Total Con signos de insectos Con manchas foliares
 Defoliación Parcial Síntomas de enfermedades

RECOMENDACIONES DEL INSPECTOR

A: OBJETIVOS DE LA PODA

- Reducción Riesgo
- Eliminar Interferencias
- Adecuación al sitio
- Regulación de estructura

B: TIPOS DE PODA

- Formación
- Limpieza
- Aclareo
- Refaldado
- Terciado

Balanceo

- C: EXTRACCIÓN
- E: TRASPLANTE
- D: TRATAMIENTO SANITARIO

F: CORTE DE RAÍCES


- Superficial
- Profundo

OBSERVACIONES

Se inspeccionó, podado interiormente, de manera legal, defiendo cavidades en ramitas primarias.
 Cero plagas.

INSPECTOR/VERIFICADOR

Antonio Padua
 Nombre y Apellido


 Firma

29.248.692
 DNI

Calle ALBERDI, JUAN BAUTISTA AV. 4174

IMAGEN DEL EJEMPLAR



N° DE ACTA: 7960

Informe N° _____

Planilla de Inspección de Árboles

INFORMACIÓN DEL ÁRBOL Especie botánica: ACER NEGUNO
 Calle: Av. 10 de Mayo N°/Ret.: 2674 Árbol seco Árbol semiseco

PARÁMETROS MECÁNICOS Y SANITARIOS DEL ÁRBOL
 Altura (m): 10 D.A.P. (cm): 40 Inclinación: SI NO Mayor a 40°: Menor a 40°:
 Orientación de la inclinación: Hacia la calle: Hacia la propiedad: Hacia el largo de la vereda:
 Copas: Desbalanceada: Deshojado: Deshojado y brotado:

FUSTE

Cavidades:	Tamaño / Parte	Baja	Media	Alta	Descortezamiento <input type="checkbox"/> Fructificaciones fúngicas <input type="checkbox"/> Codominancias <input type="checkbox"/> Chorreados <input type="checkbox"/>
	Pequeñas	<input checked="" type="checkbox"/>			
	Grandes		<input checked="" type="checkbox"/>	<input checked="" type="checkbox"/>	

Cavidad longitudinal en el fuste (m): _____ Espesor de la pared remanente (cm): _____

RAÍCES Expuestas: NO Levanta vereda (m²): NO Fisuras en el frente de la propiedad: SI NO

RAMAS Quebradas / Fisuradas: Excesivas / Cruzadas: Bajas:
 Secas / Secas en los ápices: Invasión de espacio aéreo: Tocones:
 Con cavidades, tumores o cánceros: Con mal ángulo de inserción: Codominantes:

HOJAS Defoliación: PARCIAL / TOTAL Coloración anormal: Con manchas foliares:
 Síntomas de enfermedades: Signos de insectos:

RECOMENDACIONES DEL INSPECTOR

A: OBJETIVOS DE LA PODA
 Reducción de riesgo: Eliminar interferencias: Adecuación al sitio: Regulación de estructura:

B: TIPOS DE PODA
 Formación: Limpieza: Aclareo: Refaldado: Terciado:

C: CORTE DE RAÍCES
 Superficial: Profundo:

D: TRATAMIENTO FITOSANITARIO E. TRASPLANTE F. EXTRACCIÓN

OBSERVACIONES
Esencia semiseco, con grandes Alveolamientos
Programar su extracción

INSPECTOR DE ÁRBOL ADQ
EVANA GONZALEZ 36494502 [Firma]
 Nombre y apellido D.N.I. Firma

Planilla de Inspección de Árboles

REGISTRO FOTOGRÁFICO

Informe N° _____

N° DE ACTA: 7961

Calle: **GORDILLO, TIMOTEO•2674**

N° Ref: _____



Planilla de Inspección de Árboles

INFORMACIÓN DEL ÁRBOL Especie botánica Melia azedarach
 Calle Tapalque N°/Ref: 5410 L52 Árbol seco: Árbol semiseco:

PARÁMETROS MECÁNICOS Y SANITARIOS DEL ÁRBOL
 Altura (m): 10 D.A.P. (cm): 70 Inclinación: NO Mayor a 45°: Menor a 40°:
 Orientación de la inclinación: Hacia la calle: Hacia la propiedad: Hacia el largo de la vereda:
 Copa: Desbalanceada: Descompada: Descompada y brotada:

FUSTE

Tamaño / Parte	Basal	Medio	Alta
Pequeñas		<input checked="" type="checkbox"/>	<input checked="" type="checkbox"/>
Grandes	<input checked="" type="checkbox"/>	<input checked="" type="checkbox"/>	<input checked="" type="checkbox"/>

Cavidades: Descortezamiento:
 Fructificaciones lúgicas:
 Codominancias:
 Choriados:

RAÍCES Expuestas: Levanta vereda (m²): _____ Fisuras en el frente de la propiedad: NO

RAMAS Quebradas / Fisuradas: Excesivas / Cruzadas: Bajas:
 Secas / Secas en los ápices: Invasión de espacio aéreo: Toccos:
 Con cavidades, tumores o cánceros: Con mal ángulo de inserción: Codominantes:

HOJAS Delineación: PARCIAL : TOTAL Coloración anormal: Con manchas foliares:
 Síntomas de enfermedades: Signos de insectos:

RECOMENDACIONES DEL INSPECTOR

A: OBJETIVOS DE LA PODA
 Reducción de riesgo: Eliminar interferencias: Adecuación al sitio: Regulación de estructura:

B: TIPOS DE PODA Formación: Limpieza: Andana: Retalado: Terciado:

C: CORTE DE RAÍCES Superficial: Profundo:

D: TRATAMIENTO FITOSANITARIO E: TRASPLANTE F: EXTRACCIÓN

OBSERVACIONES
 Extracción de ejemplar con múltiples cavidades en el fuste y en ramificaciones próximas ya tanto acto de extracción desde 2021.
 Reparar vereda 4m², Solado HA.
 Reparar plancha 1,2m x 1,20m, Pl 4,8m.
 Proxidad vecinal

INSPECTOR DE ARBOLADO
Juan Szustik 35 945 974 Szustik
 Nombre y apellido D.N.I. Firma

Fecha 17 / 12 / 2025

Aviso: Oficio

ARME:

Planilla de Inspección de Árboles

REGISTRO FOTOGRAFICO

Filigrana N° N° DE ACTA: 7962

Calle: Tapalque

N°/Re: 5410 L02



Planilla de Inspección de Árboles

INFORMACIÓN DEL ÁRBOL Especie botánica: Ibira pita / Peltophorum dubium
 Calle: Jacques Amadio N° Ref: 7020 LAI Arbol seco: Arbol semiseco:

PARÁMETROS MECÁNICOS Y SANITARIOS DEL ÁRBOL
 Altura (m): 4 D.A.P. (cm): 15 Inclinación: SI NO Mayor a 40°: Menor a 40°:
 Orientación de la inclinación: Hacia la calle: Hacia la propiedad: Hacia el largo de la vereda:
 Copia: Descañonada: Descopado: Descopado y brotado:

FUSTE

Tamaño / Parte	Basal	Medio	Alta
Pequeñas			
Grandes			

Cantidad longitudinal en el fuste (m): _____ Espesor de la corteza (cm): _____
 Descortezamiento: Fructificaciones fúngicas:
 Codominancias: Chorroados:

RAÍCES Expuestas: Levanta vereda (m²): _____ Furas en el límite de la propiedad: SI NO

RAMAS Quebradas / Fisuradas: Excesivas / Cruzadas: Bajas:
 Secas / Secas en los ápices: Invasión de espacio aéreo: Tocanos:
 Con cavidades, tumores o cáncers: Con mal ángulo de inserción: Codominantes:

HOJAS Defoliación: PARCIAL / TOTAL Coloración anormal: Con manchas foliares:
 Síntomas de enfermedades: Signos de insectos:

RECOMENDACIONES DEL INSPECTOR

A. OBJETIVOS DE LA PODA: Reducción de riesgo: Eliminar interferencias: Adecuación al sitio: Regulación de estructura:
 B. TIPOS DE PODA: Formación: Limpieza: Acilado: Refaldado: Turcado:
 C. CORTE DE RAÍCES: Superficial: Profundo:
 D. TRATAMIENTO FITOSANITARIO: E. TRASPLANTE: F. EXTRACCIÓN:

OBSERVACIONES
Extracción de ejemplar con inclinación hacia la calle,
semi-defoliado y con movimiento leve
Vereda y plantas... etc.
Proceder corto plazo

INSPECTOR DE ARBOLADO
Ivan Szablj 35945874
 Nombre y apellido: _____ D.N.I.: _____
 Firma: _____

Planilla de Inspección de Árboles

REGISTRO FOTOGRÁFICO

Informe N°

N° DE ACTA: 7963

Calle: Jacques Amadeo

N°Re: Foto LA 1



Planilla de Inspección de Árboles

INFORMACIÓN DEL ÁRBOL Especie botánica: Ligustrum lucidum
 Calle: Calle de Plaza y Rodríguez N°/Ret. 1065 Arbo. seco: Arbo. semiseco:
Alvea 5

PARÁMETROS MECÁNICOS Y SANITARIOS DEL ÁRBOL
 Altura (m): 4 D.A.P. (cm) 25 Inclinación: SI NO Mayor a 40°: Menor a 40°:
 Orientación de la inclinación: Hacia la calle: Hacia la propiedad: Hacia el largo de la vereda:
 Cupa: Desbalanceada Descupado Descupado y brotado:

FUSTE

Cavidades:	Tamaño / Parte	Rasa	Media	Alta	Descoloramiento: <input type="checkbox"/>
	Pequeñas				Fructificaciones língenas: <input type="checkbox"/>
	Grandes				Codominancias: <input type="checkbox"/>

Cavidad longitudinal en el fuste (m): _____ Espesor de la corteza remanente (cm): _____ Chorroados:

RAÍCES Expuestas: Levanta vereda (m²): _____ Fisuras en el frente de la propiedad: SI NO

RAMAS Quebradas / Fisuradas: Excesivas / Cruzadas: Bajas:
 Secas / Secas en los ápices: Invasión de espacio aéreo: Tocones:
 Con cavidades, tumores o cánceros: Con mal ángulo de inserción: Codominancias:

HOJAS Coloración: PARCIAL / TOTAL Coloración anormal: Con manchas foliares:
 Síntomas de enfermedades: Signos de insectos:

RECOMENDACIONES DEL INSPECTOR

A: OBJETIVOS DE LA PODA
 Reducción de riesgo: Eliminar interferencias: Adecuación al sitio: Regulación de estructura:

B: TIPOS DE PODA
 Formación: Limpieza: Aclareo: Retalado: Tronchado:

C: CORTE DE RAÍCES
 Superficial: Profundo:

G: TRATAMIENTO FITOSANITARIO E. TRASPLANTE F: EXTRACCIÓN

OBSERVACIONES
Extracción de ejemplar muerto en pie, sin otros defectos importantes.
Veredas y plantones OK
Proximidad a Costa Plaza

INSPECTOR DE ARBOLADO
Juan Sanchez 35945874 Juan Sanchez
 Nombre y apellido D.N.I. Firma

Fecha: 15 / 12 / 2025

Aviso: 501377-574/25

ARME: _____

REGISTRO FOTOGRAFICO

Formo N°: _____

N° DE ACTA: 7964

Calle: J de Paula y Rodríguez Alves

N° Ref: 1065



Planilla de Inspección de Árboles

INFORMACIÓN DEL ÁRBOL Especie botánica: Platanus x acerifolia
 Calle: Miraflores Nº del: 838 Árbol seco: Árbol sem seco:

PARÁMETROS MECANICOS Y SANITARIOS DEL ÁRBOL
 Altura (m): 12 D.A.P. (cm): 60 Inclinación: SI Mayor a 40°: Menor a 40°:
 Orientación de la inclinación: Hacia la calle: Hacia la propiedad: Hacia el largo de la vereda:
 Copa: Desbalanceada: Descopado: Descopado y brotado:

FUSTE

Tamaño / Parte	Basal	Media	Alta
Cavidades: Pequeñas			
Grandes			

Descoloramiento: Fructificaciones fúngicas:
 Codominancias: Charreados:
 Cavidad longitudnal en el fuste (m): _____ Espesor de la corteza (cm): _____

RAÍCES Expuestas: Levanta vereda (m): 15 Figuras en el frente de la propiedad: SI

RAMAS Quebradas / Torcidas: Excesivas / Cruzadas: Gajes:
 Senas / Sacos en los ápices: Invasión de espacio aéreo: Torcidas:
 Con cavidades, tumores o canchales: Con mal ángulo de inserción: Codominancias:

HOJAS Coloración: Normal / TOTAL Coloración anormal: Con manchas foliares:
 Síntomas de enfermedades: Signos de insectos:

RECOMENDACIONES DEL INSPECTOR

A: OBJETIVOS DE LA PODA Reducción de riesgo: Elimina interferencias: Adecuación al sitio: Regulación de estructura:
 B: TIPOS DE PODA Formación: Limpieza: Aclareo: Refaldado: Troceado:
 C: CORTE DE RAICES Superficial: Profundo:
 D. TRATAMIENTO FITOSANITARIO E. TRASPLANTE F: EXTRACCIÓN

OBSERVACIONES
Extracción de ejemplar semiseco
Reserva plantas 1,20 m x 1,20 m PL 4, Bm
Reparar vereda 38 m² Solado L64
Propiedad Corto Placa

INSPECTOR DE ARBOLADO
Ivan Szachly 3.5945874 Szachly
 Nombre y apellido D.N.I. Firma

Planilla de Inspección de Árboles

REGISTRO FOTOGRÁFICO

Norma N° N° DE ACTA: 7965

Calle: Micalló

N° Ref.: 838



Planilla de Inspección de Árboles

INFORMACIÓN DEL ÁRBOL Especie botánica: Legstroemia indica
 Calle: Honores N°/Rd: 1912 Árbol seco Árbol semiseco:

PARÁMETROS MECÁNICOS Y SANITARIOS DEL ÁRBOL
 Altura (m): 2,5 D.A.P. (cm): 12 Inclinación: SI NO Mayor a 40°: Menor a 40°:
 Orientación de la inclinación: Hacia la calle: Hacia la propiedad: Hacia el largo de la vereda:
 Copa: Desbalanceada: Descopado: Descopado y brotado:

FUESTE

Cavidades:	Tamaño / Parte	Basal	Media	Alta
	Pequeñas			
Grandes				

Desdoblamiento: Fructificaciones largas:
 Codominancias: Chorreos:
 Cavidad longitudinal (m) en el fuste (m): _____ Espesor de la corteza remanente (cm): _____

RAÍCES Expuestas: Levanta vereda (m²): _____ Fisuras en el fuste de la propiedad: SI NO

RAMAS Quebradas / Flaídas: Excesivas / Cruzadas: Bajas:
 Secas / Secas en los ápices: Invasión de espacio aéreo: Tocana:
 Con cavidades, tumores o carrios: Con mal ángulo de inserción: Codominantes:

HOJAS Coloración: PARCIAL TOTAL Coloración anormal: Cort. manchas foliares:
 Síntomas de enfermedades: Signos de insectos:

RECOMENDACIONES DEL INSPECTOR

A. OBJETIVOS DE LA PODA: Reducción de riesgo: Eliminar interferencias: Adecuación al sitio: Regulación de estructura:

B. TIPOS DE PODA: Formación: Limpieza: Aclarar: Relajada: Terciado:

C. CORTE DE RAÍCES: Superficial: Profundo:

D. TRATAMIENTO FITOSANITARIO E. TRASPLANTE F. EXTRACCIÓN

OBSERVACIONES
Árbol multibudo y muerto en pie. Presenta grietas, descortejo...
muerto y movilidad al tacto.

INSPECTOR DE ARBOLADO

Jahiel Javier Arroy 35263728 [Firma]
 Nombre y apellido D.N.I. Firma

REGISTRO FOTOGRÁFICO

Informe N° N° DE ACTA: 7966

Calle: HOMERO 1912

N° Ref.: _____



Planilla de Inspección de Árboles

INFORMACIÓN DEL ÁRBOL Especie botánica: Liquidambar styraciflua
 Cat. Il.: P12 N° Ref: 1105 Árbol seco: Árbol semiseco:

PARÁMETROS MECÁNICOS Y SANITARIOS DEL ÁRBOL
 Altura (m): 4 D.A.P. (cm): 20 Inclinación: SI / NO Mayor a 40°: Menor a 40°:
 Orientación de la inclinación: Hacia la calle: Hacia la propiedad: Hacia el largo de la vereda:
 Copas: Desbalanceada: Descopado: Descopado y brotado:

FUSTE

Tamaño / Parte	Basal	Media	Alta
Pequeñas			
Grandes			

Cavidades: _____
 Densidad longitudinal en el fuste (m): _____ Espesor de la corteza (cm): _____
 Descortezamiento: Fructificaciones longitudinales:
 Codominancias: Chorrados:

RAÍCES Expuestas: Levanta vereda (m): ? F. sales en el borde de la propiedad: SI / NO

RAMAS Quiebradas / Fisuradas: Excesivas / Cruzadas: Bajas:
 Secas / Secas en los ápices: Invasión de espacio aéreo: Tocones:
 Con cavidades, tumores o cánceros: Con mal ángulo de inserción: Codominantes:

HOJAS Defoliación: Parcial / TOTAL Coloración anormal: Con manchas foliares:
 Síntomas de enfermedades: Signos de insectos:

RECOMENDACIONES DEL INSPECTOR

A: OBJETIVOS DE LA PODA
 Reducción de riesgo: Eliminar interferencias: Adecuación al sitio: Regulación de estructura:

B: TIPOS DE PODA
 Formación: Limpieza: Acareo: Retalado: Torcido:

C: CORTE DE RAÍCES
 Superficial: Profundo:

D: TRATAMIENTO FITOSANITARIO E: TRASPLANTE F: EXTRACCIÓN

OBSERVACIONES
Extracción de ejemplar muerto en pie.
Reparar plancha 1,20m x 1,20m PL 4,8m
Reparar vereda 12 m² Solado 0,4m x 0,4m fuera de Catálogo.
Prioridad corto plazo

INSPECTOR DE ARBOLADO
Juan Szachlej 3.5945874 Szachlej
 Nombre y apellido D.N.I. Firma

Planilla de Inspección de Árboles

REGISTRO FOTOGRÁFICO

Informe N°: N° DE ACTA: 7967

Calle: Pibes 1105

N° Ref: 1105



Planilla de Inspección de Árboles

Fecha de relevamiento **27/11/2025**

Av. 50 **OFICIO**

Arme

UBICACIÓN DEL ÁRBOL Especie botánica **FRAXIUS PENNSYLVANICA (Fresno)**
 Calle **Patron** Nº **3114 LD** Árbol Seco Árbol Semi Seco

PARÁMETROS MECÁNICOS Y SANITARIOS DEL ÁRBOL

Altura aprox. (m) DAP (cm) Inclinação: SI / **NO** Mayor a 40° Menor a 40°
 Orientación de la inclinación Hacia la calle Hacia la propiedad Hacia el largo de la vereda
 Descapado Descapado y brotado Copa desbalanceada

FUSTE

Descortezamiento: Cavernas Fructificaciones fúngicas Codominancias Chorroados

	haja.	media	alto
Pequeñas	<input checked="" type="checkbox"/>	<input checked="" type="checkbox"/>	<input checked="" type="checkbox"/>
Grandes	<input type="checkbox"/>	<input type="checkbox"/>	<input type="checkbox"/>

 Caverna longitudinal en el fuste (m)
 Espesor de pared remanente (cm)

RAÍZ Expuesta Levanta vértice m2 Provoca fisuras en el frente de la propiedad: SI NO

RAMAS

Tocones Excesivas / Cruzadas Con mal ángulo de inserción
 Quebradas / Fisuradas Secas / Secas en las puntas Bajas
 Codominancias Con cavidades / Tumores / Cáncros Que invaden espacio aéreo

HOJAS

De coloración anorma Defoliación Total Con signos de insectos Con manchas foliares
 Defoliación Parcial: Síntomas de enfermedades

RECOMENDACIONES DEL INSPECTOR

A. OBJETIVOS DE LA PODA

Reducción Riesgo
 Eliminar interferencias
 Adecuación al sitio
 Regulación de estructura

B. TIPOS DE PODA

Formación
 Limpieza
 Aclareo
 Refaldado
 Terciado

Balanceo

C. EXTRACCIÓN

E: TRASPLANTE

D: TRATAMIENTO SANITARIO

F. CORTE DE RAÍCES

Superficial


Profunda

OBSERVACIONES

Crack desde fuste hacia dos ramas primarias. Daño en corona, unión débil con dos ramas primarias de diámetro mayor (40 cm). El fuste está atravesado por una grieta continua que parte a la corona en dos. Relevado en el momento de dirigir la poda de corredor. Prioridad: Corto plazo.

INSPECTOR/VERIFICADOR

Antonio Proberci
 Nombre y Apellido


 Firma

29248692
 DNI

CALLE: PATRON•7114 L.D 1



N° DE ACTA: 7968

Planilla de Inspección de Árboles

Aviso: 501350950/25

Fecha de relevamiento 10/12/2025

Arme: _____

LUBICACIÓN DEL ÁRBOL Especie botánica Tilja x molkei (tila)

Calle Mailla N° 2090 Arbol Seco Arbol Semi Seco

PARÁMETROS MECÁNICOS Y SANITARIOS DEL ÁRBOL

altura aprox. (m) 10 DAP (cm) 95 Inclinación: SI NO Mayor a 40° Menor a 40°

Orientación de la inclinación Hacia la calle Hacia la propiedad Hacia el largo de la vereda
 Descapado Descapado y brotado Copa desbalanceada

FUSTE

Descartamiento: Cavidades		
baja	media	alta

Fructificaciones fúngicas Codominancias Chorreados
 Cavidad longitudinal en el fuste (m) _____
 Espesor de pared remanente (cm) _____

RAIZ Expuesta Levanta vereda m2 Provoca fisuras en el frente de la propiedad: SI NO

RAMAS

Tocones Excesivas / Cruzadas Con mal ángulo de inserción
 Quebradas / Fisuradas Secas / Secas en las puntas Bajas
 Codominancias Con cavidades / Tumores / Cáncros Que invaden espacio aéreo

HOJAS De coloración anormal Defoliación Total Con signos de insectos Con manchas foliares

Defoliación Parcial Síntomas de enfermedades: _____

RECOMENDACIONES DEL INSPECTOR

A: OBJETIVOS DE LA PODA

- Reducción Riesgo
- Eliminar interferencias
- Adecuación al sitio
- Regulación de estructura

B: TIPOS DE PODA

- Formación
- Limpieza
- Aclareo
- Refaldado
- Terclado
- Balanceo
- C: EXTRACCIÓN
- E: TRASPLANTE
- D: TRATAMIENTO SANITARIO

F: CORTE DE RAÍCES

- Superficial
- Profunda

OBSERVACIONES

el ejemplar se encuentra con la copa casi en su totalidad seca, pocas ramas presentan hojas verdes, el resto está defoliado. En la base del fuste se visualizan hongos. Por este motivo se recomienda su pronta extracción, ya que no es posible su recuperación y tiene riesgo de vuelco por las fructificaciones fúngicas en el cuello de la raíz. Reposar noche de vereda y adicar plántula.

INSPECTOR/VERIFICADOR

Paola Sacilotto
Nombre y Apellido

Paola Sacilotto
Firma

37281193
DMI

Calle **MIRALLA 2090**

IMAGEN DEL EJEMPLAR



N° DE ACTA: 7969

Informe N°

Aviso 501280 909/25

Arbol

UBICACION DE ARBOL Especie botánica Platanus x acerifolia (Plátano)
 Calle LA CAULTON Nº 6311D2 Árbol Seco Árbol Semi Seco

PARÁMETROS MECÁNICOS Y SANITARIOS DEL ÁRBOL

Altura aprox. (m) 16 DAP (cm) 60 Inclinación: SI / NO Mayor a 40° Menor a 40°
 Orientación de la inclinación Hacia la calle Hacia la propiedad Hacia el largo de la vereda
 Descapado Descapado y brotado Copa desbalanceada

FUSTE

	Descortezamiento		Cavidades	<input type="checkbox"/> Fructificaciones fúngicas	<input type="checkbox"/> Codominancias	<input type="checkbox"/> Criaderos
	basal	media				
Pequeñas						
Grandes						

Cavidad longitudinal en el fuste (m) _____
 Espesor de pared remanente (cm) _____

RAIZ Expuesta Levanta vereda m2 Provoca fisuras en el frente de la propiedad: SI NO

RAMAS Tocones Excesivas / Cruzadas Con mal ángulo de inserción
 Quebradas / Fisuradas Secas / Secas en las puntas Bajas
 Codominancias Con cavidades / Tumores / Cáncros Que invaden espacio aéreo

HOJAS De coloración anormal Defoliación Total Con signos de insectos Con manchas foliares
 Defoliación Parcial Síntomas de enfermedades

RECOMENDACIONES DEL INSPECTOR

A. OBJETIVOS DE LA PODA B. TIPOS DE PODA F. CORTE DE RAÍCES
 Reducción Riesgo Formación Balanceo Superficial
 Eliminar interferencias Limpieza C EXTRACCIÓN Profunda
 Adecuación al sitio Aclareo E: TRASPLANTE
 Regulación de estructura Refaldado D: TRATAMIENTO SANITARIO
 Terciado

OBSERVACIONES

Avance de vereda 1,8m.
 Fianza con elevación de solado
 Lanza provoca rotura en el frente sobre la esquina.
 No cumple distancia mínima para realizar el CR profundo.
 RIESGO: Bajo
 Prioridad: Corto plazo - Pro Granda

INSPECTOR/VERIFICADOR

Antonio Peralta
 Nombre y Apellido

[Firma]
 Firma

29248692
 DNI

CALLE: LA CAUTIVA 631 L.D 2



N° DE ACTA: 7970

Aviso 501280909/25

Arme _____

UBICACIÓN DEL ÁRBOL Especie botánica ALANUS ACERIFOLIA (PLÁTANO)
 Calle LA CAUTIVA Nº 631 IDI Árbol Seco Árbol Semi Seco

PARÁMETROS MECÁNICOS Y SANITARIOS DEL ÁRBOL
 Altura aprox. (m) 17 DAP (cm) 65 Inclinación: SI / NO Mayor a 40° Menor a 40°
 Orientación de la inclinación: Hacia la calle Hacia la propiedad Hacia el largo de la vereda
 Descapado Descapado y brotado Copa desbalanceada

FUSTE Descortezamientos: Cavidades Fructificaciones fúngicas Codominancias Chorrados

	Cavidades		
	basal	media	alto
Pequeñas			
Grandes			

 Cavity longitudinal en el fuste (m) _____
 Espesor de la pared remanente (cm) _____

RAIZ Expuesta Levanta vereda m2 _____ Provoca fisuras en el frente de la propiedad: SI NO


RAMAS Tocones Excesivas / Cruzadas Con mal ángulo de inserción
 Quebradas / Fisuradas Secas / Secas en las puntas Bajas
 Codominancias Con cavidades / Tumores / Cáncros Que invaden espacio aéreo

HOJAS De coloración anormal Defoliación Total Con signos de insectos Con manchas foliares
 Defoliación Parcial Síntomas de enfermedades: _____

RECOMENDACIONES DEL INSPECTOR

A: OBJETIVOS DE LA PODA	B: TIPOS DE PODA	F: CORTE DE RAÍCES
<input type="checkbox"/> Reducción Riesgo	<input type="checkbox"/> Formación	<input checked="" type="checkbox"/> Balanceo
<input type="checkbox"/> Eliminar interferencias	<input type="checkbox"/> Limpieza	<input checked="" type="checkbox"/> C: EXTRACCIÓN
<input type="checkbox"/> Adecuación al sitio	<input type="checkbox"/> Aclareo	<input type="checkbox"/> E: TRASPLANTE
<input type="checkbox"/> Regulación de estructura	<input type="checkbox"/> Refaldado	<input type="checkbox"/> D: TRATAMIENTO SANITARIO
	<input type="checkbox"/> Terciado	<input type="checkbox"/> Superficial
		<input type="checkbox"/> Profunda

OBSERVACIONES
Ancho de Vereda 1,8 m.
Rotura con elevación de solado.
Afecta al Frente de 631 y la propiedad vecina.
No es posible realizar corte de raíz profunda, debido a la distancia para el CRC.
Recomendación: PRIORIDAD: Cortaplazo - programada

INSPECTOR/VERIFICADOR
Antonio Polucci  29248692
 Nombre y Apellido Firma DNI

Calle

LA CAUTIVA 631 L.D 1

IMAGEN DEL EJEMPLAR



N° DE ACTA: 7971

Informe N° _____

Planilla de Inspección de Árboles

AVISO _____ Fecha de relevamiento: 19/1/15
 Arbol _____

UBICACIÓN DEL ÁRBOL Especie botánica: Alnus incana
 Calle: Av. Lacaró N° 1248 Arbol Seco Arbol Semi Seco

PARÁMETROS MECÁNICOS Y SANITARIOS DEL ÁRBOL
 Altura aprox. (m) 5 DAP (cm) 50 Inclinación: SI / NO Mayor a 40° Menor a 40°
 Orientación de la inclinación: Hacia la calle Hacia la propiedad Hacia el largo de la vereda
 Descopado Descopado y tratado Cabe desbalanceado

FUSTE

	Desarreglo de Cavidades			<input type="checkbox"/> Fructificaciones fúngicas	<input type="checkbox"/> Codominancias	<input type="checkbox"/> Chirreos
	Pequeñas	Medias	Grandes			
		<input checked="" type="checkbox"/>	<input checked="" type="checkbox"/>			

Cavidad longitudinal en el fuste (m) _____
 Espesor de pared remanente (cm) _____

RAIZ Expuesta Levanta vereda m² Provoca fisuras en el frente de la propiedad: SI NO

RAMAS: Tocones Decisivas / Cruzadas Con mal ángulo de inserción
 Quebradas / Fisuradas Secas / Secas en las puntas Injete
 Codominancias Con cavidades / Tumores / Cáncers Que invaden espacio aéreo

HOJAS: De coloración anormal Defoliación Total Con signos de insectos Con manchas foliares
 Defoliación Parcial Síntomas de enfermedades

RECOMENDACIONES DEL INSPECTOR

I. OBJETIVOS DE LA PODA	II. TIPOS DE PODA	III. CORTE DE RAÍCES
<input type="checkbox"/> Reducción Riesgo	<input type="checkbox"/> Formación	<input type="checkbox"/> Superficial
<input type="checkbox"/> Eliminar Interferencias	<input type="checkbox"/> Limpieza	<input type="checkbox"/> Profunda
<input type="checkbox"/> Adecuación al sitio	<input type="checkbox"/> Acero	
<input type="checkbox"/> Regulación de estructura	<input type="checkbox"/> Reforzado	
	<input type="checkbox"/> Teñido	
	<input type="checkbox"/> Balanceo	
	<input checked="" type="checkbox"/> C. EXTRACCIÓN	
	<input type="checkbox"/> E. TRASPLANTE	
	<input type="checkbox"/> D. TRATAMIENTO SANITARIO	

OBSERVACIONES
 El ejemplar se encuentra muerta en PE, defolida, con abuscamientos en todo el largo del fuste y en ramas próximas. Exister, reparar vereda y retirar planta.

INSPECTOR/VERIFICADOR
Paula Saulotte
 Nombre y Apellido Paula Saulotte 3428193
 Firma ENI

Calle LACARRA AV. 1248

IMAGEN DEL EJEMPLAR



N° DE ACTA: 7972

Informe N° _____

Planilla de Inspección de Árboles

INFORMACIÓN DEL ÁRBOL

Especie botánica: ULMUS SP

Calle: AV LACARRA

N°/Ref: 16754ce

Árbol seco: Árbol semiseco:

PARÁMETROS MECÁNICOS Y SANITARIOS DEL ÁRBOL

Altura (m): 2 D.A.P. (cm): 30 Inclinación: SI / NO Mayor a 40°: Menor a 40°:

Orientación de la inclinación: Hacia la calle: Hacia la propiedad: Hacia el largo de la vereda:

Copa: Desbalanceada: Descopado: Descopado y brotado:

FUSTE

Cavidades:	Tamaño / Parte	Basal	Media	Alta
	Pequeñas			
Grandes				

Descortezamiento:

Fructificaciones fúngicas:

Codominancias:

Chorreados:

Cavidad longitudinal en el fuste (m): _____ Espesor de la pared remanente (cm): _____

RAÍCES

Expuestas: Levanta vereda (m²): _____ Fisuras en el frente de la propiedad: SI / NO

RAMAS

Quebradas / Fisuradas: Excesivas / Cruzadas: Bajas:
 Secas / Secas en los ápices: Invasión de espacio aéreo: Tocones:
 Con cavidades, tumores o cáncros: Con mal ángulo de inserción: Codominantes:

HOJAS

Defoliación: PARCIAL / TOTAL Coloración anormal: Con manchas foliares:
 Síntomas de enfermedades: Signos de insectos:

RECOMENDACIONES DEL INSPECTOR

A: OBJETIVOS DE LA PODA

Reducción de riesgo: Eliminar interferencias: Adecuación al sitio: Regulación de estructura:

B: TIPOS DE PODA Formación: Limpieza: Aclareo: Refaldado: Terciado:

C: CORTE DE RAÍCES Superficial: Profundo:

D: TRATAMIENTO FITOSANITARIO **E: TRASPLANTE** **F: EXTRACCIÓN**

OBSERVACIONES

SE RECOMIENDA LA EXTRACCIÓN DEL EJEMPLAR DE PROVEDA ALTA. PRESENTA RAÍCES PRINCIPALES SECAS QUE RESULTAN ALTAMENTE RIESGOSAS Y PRESENTA SIGNOS DE PLAGAS EN LA CORTA DE ALBURA Y DURAMEN

INSPECTOR DE ARBOLADO

OSCAR RIVERO

Nombre y apellido

36293990

D.N.I.

[Firma]
Firma

Planilla de Inspección de Árboles

Fecha: ____ / ____ / ____

Aviso: _____

ARME: _____

REGISTRO FOTOGRÁFICO

Informe N°: _____

N° DE ACTA: 7973

Calle: **LACARRA AV. 1675 FTE**

N°/Rel.: _____



Fecha: 23, 12, 2025
 Aviso: 501407962 ps
 ARME: _____

Planilla de Inspección de Árboles

INFORMACIÓN DEL ÁRBOL

Nombre: Bebé Especie botánica: Nerium oleander Árbol seco: Árbol semiseco:
 Nº Ref: 7228

PARAMETROS MECÁNICOS Y SANITARIOS DEL ÁRBOL

Altura (m): 4 D.A.P. (mm): 25 Inclinación: SI / NO Mayor a 40°: Menor a 40°:
 Orientación de la inclinación: Hacia la calle: Hacia la propiedad: Hacia el lado de la vereda:
 Copa: Desbalanceada: Deshojada: Deshojada y brotada:

FUSTE

Cavidades:

Tamaño / Parte	Base	Medio	Alto
Pequeñas			
Grandes			

Descortezamiento:
 Fructificación verticilada:
 Codominancia:
 Chomados:

Cavidad longitudinal en el fuste (m): _____ Espesor de la pared remanente (cm): _____

RAÍCES

Expuestas: Levanta vereda (m²): _____ Fisuras en el frente de la propiedad: SI / NO

RAMAS

Quebradas / Fisuradas: Excesivas / Cruzadas: Bajas:
 Secas / Secas en los Apices: Invasión de espacio aéreo: Tocones:
 Con cavidades, tumores o cánceros: Con mal ángulo de inserción: Codominantes:

HOJAS

Defoliación: PARCIAL / TOTAL Coloración anormal: Con manchas foliares:
 Síntomas de enfermedades: Signos de insectos:

RECOMENDACIONES DEL INSPECTOR

A: OBJETIVOS DE LA PODA

Reducción de riesgo: Eliminar interferencias: Adecuación al sitio: Regulación de estructura:

B: TIPOS DE PODA

Formación: Limpieza: Activo: Refaldado: Terciado:

C: CORTE DE RAÍCES

Superficial: Profundo:

D: TRATAMIENTO FITOSANITARIO

E: TRASPLANTE

F: EXTRACCIÓN

OBSERVACIONES

Retiración de ejemplar semiseco

Nivelar y rearmar plaza 1,30m x 1,30m Pl 4,8m
Reparar vereda con 20x20 L64

Proceder corte plaza

INSPECTOR DE ARBOLADO

Ivan Szachby
 Nombre y apellido

35.945.874
 D.N.I.

[Firma]
 Firma

Planilla de Inspección de Árboles

Fecha: ____ / ____ / ____

Aviso: _____

ARME: _____

REGISTRO FOTOGRÁFICO

Informe N°: ____ **N° DE ACTA: 7974**

Calle: **ZELADA 7228**

N°/Rel.: _____





G O B I E R N O D E L A C I U D A D D E B U E N O S A I R E S

Hoja Adicional de Firmas
Informe gráfico

Número:

Buenos Aires,

Referencia: Actas 7958 a 7974. Comuna 9

El documento fue importado por el sistema GEDO con un total de 34 pagina/s.

Digitally signed by Comunicaciones Oficiales
Date: 2025.12.29 06:21:24 -03:00

Digitally signed by Comunicaciones Oficiales
Date: 2025.12.29 06:21:24 -03:00



GOBIERNO DE LA CIUDAD DE BUENOS AIRES

Resolución Presidencia Junta Comuna

Número:

Buenos Aires,

Referencia: Resolucion Extraccion Arborea. Actas 7975 a 7995. Comuna 9

VISTO: La Constitución de la Ciudad de Buenos Aires, las Leyes N° 3263 y N° 1777, el Decreto N° 166/2013, el Decreto 277-AJG/22, las actas de inspección N° 7975, 7976, 7977, 7978, 7979, 7980, 7981, 7982, 7983, 7984, 7985, 7986, 7987, 7988, 7989, 7990, 7991, 7992, 7993, 7994, 7995, IF-2025-55912747-GCABA-COMUNA9 y

CONSIDERANDO:

Que por Decreto N° 277/AJG/22 se modificó la estructura organizativa de la Secretaría de Asuntos Estratégicos y de la Jefatura de Gabinete de Ministros transfiriendo la dependencia de la Secretaría de Atención Ciudadana y Gestión Comunal, con todo su personal, patrimonio, presupuesto y responsabilidades primarias a la Secretaría de Asuntos Estratégicos, siendo las comunas organismos fuera de nivel bajo su órbita;

Que conforme surge del artículo 10 inciso a) de la Ley 1777, concordante con lo establecido por el artículo 128 de la Constitución de la Ciudad de Buenos Aires, las Comunas tienen competencia exclusiva en materia de planificación, ejecución y control de los trabajos de mantenimiento urbano de las vías secundarias y otras de menor jerarquía, según normativa vigente;

Que con fecha 7 de mayo de 2013 se sancionó el Decreto N° 166/2013 por medio del cual se transfirió a las Comunas de la Ciudad Autónoma de Buenos Aires las misiones, funciones y responsabilidades establecidas en la Ley N° 3263, a excepción de las previstas en el artículo 1° de dicho Decreto, todo ello de conformidad con las competencias otorgadas por la Constitución de la Ciudad de Buenos Aires y por la Ley N° 1777;

Que la Ley N° 3263 de arbolado público urbano prevé en su artículo 15 que la Autoridad de Aplicación podrá efectuar tareas de tala o extracción en diferentes supuestos;

Que conforme la delegación efectuada por el Decreto N° 166/2013 corresponde a las Comunas la aplicación del artículo 15 de la Ley N° 3263, a excepción de los casos previstos en los incisos d), e) y g) del mismo;

Que de ello se desprende que la Comuna podrá disponer la extracción de árboles en aquellos casos en que el árbol esté seco, o que por su estado sanitario, fisiológico o por sus condiciones físicas no sea posible su recuperación o para garantizar la seguridad de las personas y/o bienes, o cuando se encuentre fuera de la línea de plantación respecto al resto de los árboles de la vereda, constituyendo un obstáculo;

Que asimismo, el último párrafo del mismo artículo establece que siempre que no mediaran situaciones excepcionales que no admitan demora, se deberá fijar un cartel junto al ejemplar a ser extraído o talado por el plazo de diez (10) días corridos, en el que se informe sobre las circunstancias que motivan la decisión respectiva, indicando las vías de contacto con la autoridad competente;

Que la Ley N.º 3263 establece, en sus artículos 5º a 7º, los recaudos a seguir en caso de plantación y/o reposición de arbolado público urbano;

Que de acuerdo a lo que surge de los informes de Inspección citados en el visto y según lo indicado, corresponde efectuar la extracción de los ejemplares arbóreos ubicados en Tapalque 5132, Saladillo 1075, Carhue 1963, Murguiondo 2830 Fte, Olivera Av. 555, Guardia Nacional 2024, Tapalque 4305, Carolina Muzilli 5717 L.D, Pola 1305, Moreto 1183 L.A, García Grande De Zequeira 7109, García Grande De Zequeira 7109 L.D, Av. Eva Perón 3840/42, Gral. Eugenio Garzón 7118, Pilar 1029, Fragata La Argentina 1666, Zelada 6253, Guamini 1023, Tapalque 6635 L.D2, Tapalque 6635 L.D1, Cnel. Nicolás Granada 984 L.A2, y en un todo de acuerdo a la normativa vigente.

Por ello, y en uso de las facultades que le son propias,

EL PRESIDENTE DE LA JUNTA COMUNAL

DE LA COMUNA 9

RESUELVE

Artículo 1º.- Autorízase a la Empresa VERDE INTEGRAL S.A CUIT N° 30-71426384-2 Licitación Pública N° 230-1151-LPU23 destinada por cuenta y cargo de esta Comuna, a realizar tarea de extracción de los ejemplares arbóreos ubicados en Tapalque 5132, Saladillo 1075, Carhue 1963, Murguiondo 2830 Fte, Olivera Av. 555, Guardia Nacional 2024, Tapalque 4305, Carolina Muzilli 5717 L.D, Pola 1305, Moreto 1183 L.A, García Grande De Zequeira 7109, García Grande De Zequeira 7109 L.D, Av. Eva Perón 3840/42, Gral. Eugenio Garzón 7118, Pilar 1029, Fragata La Argentina 1666, Zelada 6253, Guamini 1023, Tapalque 6635 L.D2, Tapalque 6635 L.D1, Cnel. Nicolás Granada 984 L.A2, y conforme a las planillas de Inspección presentada en Anexo de la presente, IF-2025-55912747-GCABA-COMUNA9, y que a todos sus efectos, forman parte de esta Resolución.

Artículo 2º.- Cumplidas las extracciones dispuestas en el artículo precedente, se deberán plantar nuevos ejemplares en los lugares ocupados por los extraídos, de acuerdo a lo establecido en el capítulo II de la Ley N.º 3263.

Artículo 3º.- Fíjese un cartel junto al/los ejemplar/es a ser talado/s por el plazo de diez (10) días corridos, en el que se informe sobre las circunstancias que motivan la decisión respectiva, indicando las vías de contacto con la autoridad competente.

Artículo 4º.- Notifíquese a los interesados haciendo expresa mención que la presente Resolución agota la vía administrativa y que podrán optar por interponer: a) recurso administrativo de reconsideración, dentro del plazo de diez (10) días hábiles, b) recurso administrativo dealzada, dentro del plazo de quince (15) días hábiles, o c) la acción judicial pertinente, conforme arts. 117, 118, 121, 123 y concordantes de la Ley de Procedimiento Administrativo aprobada por Decreto de Necesidad y Urgencia 1510/1997, ratificado por Resolución de la Legislatura 41/1998 (texto consolidado por Ley N° 6347, BOCBA N°6009). Remítase para su intervención a la Secretaría de Atención Ciudadana y Gestión Comunal y pase a la Dirección General de Contaduría General y a la

Dirección General Técnica, Administrativa y Legal de la Secretaría de Asuntos Estratégicos para su conocimiento y prosecución del trámite. Regístrese. Cumplido, archívese.

Sellado por: Maximiliano Rodrigo Mosquera Fantoni
Cédula: TINAR-20251816582
Fecha: 2025/12/30 15:38:44-0300

Planilla de Inspección de Árboles

Fecha de relevamiento 19/12/25

Aviso:

Arme:

UBICACIÓN DEL ÁRBOL Especie botánica Melia azedarach
 Calle Tapelgué Nº 5132 Árbol Seco Árbol Semi Seco

PARÁMETROS MECÁNICOS Y SANITARIOS DEL ÁRBOL
 Altura aprox. (m) 8 DAP (cm) 45 Inclinación: SI / NO Mayor a 40° Menor a 40°
 Orientación de la inclinación Hacia la calle Hacia la propiedad Hacia el largo de la vereda
 Descopado Descopado y brotado Copa desbalanceada

FUSTE

	Desarrazamiento- Cavidades			<input type="checkbox"/> Fructificaciones fúngicas	<input type="checkbox"/> Codominancias	<input type="checkbox"/> Chomeados
	base	media	alto			
Pequeñas				Cavidad longitudinal en el fuste (m)		
Grandes			<input checked="" type="checkbox"/>		Espesor de pared remanente (cm)	

RAIZ Expuesta Levanta vereda m2 Provoca fisuras en el frente de la propiedad: SI NO

RAMAS Tocones Excesivas / Cruzadas Con mal ángulo de inserción
 Quebradas / Fisuradas Secas / Secas en las puntas Bajas
 Codominancias Con cavidades / Tumores / Cáncros Que invaden espacio aéreo

HOJAS De coloración anormal Defoliación Total Con signos de insectos Con manchas foliares
 Defoliación Parcial Síntomas de enfermedades

RECOMENDACIONES DEL INSPECTOR

A: OBJETIVOS DE LA PODA	B: TIPOS DE PODA	F: CORTE DE RAÍCES
<input type="checkbox"/> Reducción Riesgo	<input type="checkbox"/> Formación	<input type="checkbox"/> Superficial
<input type="checkbox"/> Eliminar interferencias	<input type="checkbox"/> Limpieza	<input type="checkbox"/> Profunda
<input type="checkbox"/> Adecuación al sitio	<input type="checkbox"/> Aclareo	
<input type="checkbox"/> Regulación de estructura	<input type="checkbox"/> Refaldado	
	<input type="checkbox"/> Tercado	
	<input type="checkbox"/> Balanceo	
	<input checked="" type="checkbox"/> C: EXTRACCIÓN	
	<input type="checkbox"/> E: TRASPLANTE	
	<input type="checkbox"/> D: TRATAMIENTO SANITARIO	

OBSERVACIONES

El ejemplar se encuentra seco, con algunas ramas con hojas en mal estado. El fuste presenta ahuecamientos en la parte alta. No es posible su recuperación.

INSPECTOR/VERIFICADOR

Paola Sacilotto
Nombre y Apellido

Paola Sacilotto
Firma

37281193
DNI

CALLE: TAPALQUE 5132



N° DE ACTA: 7975

Fecha: 10 / 12 / 20

Aviso: Oficio

ARME _____

Planilla de Inspección de Árboles

INFORMACIÓN DEL ÁRBOL

Especie botánica: Ligustrum

Calle: Saladillo

Nº de árbol: 1071

Árbol seco: Árbol semiseco:

PARÁMETROS MECÁNICOS Y SANITARIOS DEL ÁRBOL

Altura (m): 4 D.A.P. (cm): 15 Inclinación: Si / NO Mayor a 40°: Menor a 40°:

Orientación de la inclinación: Hacia la calle: Hacia la propiedad: Hacia el largo de la vereda:

Copa: Desbalanceada: Descapado: Descapado y brota(lo):

FUSTE

Cavidades:	Tamaño / Parte	Base	Medio	Alto
	Pequeñas			
Grandes				

Desconexamiento:

Fructificaciones fúngicas:

Codominancias:

Chorreados:

Cavidad longitudinal en el fuste (m) _____ Espesor de la pared remanente (cm) _____

RAÍCES

Expuestas: Levanta vereda (m²): _____ Fuera en el frente de la propiedad: Si NO

RAMAS

Quebradas / Fisuradas: Excesivas / Cruzadas: Bajas:
 Secas / Secas en los ápices: Invasión de espacio aéreo: Tocones:
 Con cavidades, tumores o cáncers: Con mal ángulo de inserción: Codominantes:

HOJAS

Defoliación: PARCIAL / TOTAL Coloración anormal: Con manchas foliares:
 Síntomas de enfermedades: Signos de insectos:

RECOMENDACIONES DEL INSPECTOR

A: OBJETIVOS DE LA PODA

Reducción de riesgo: Eliminar interferencias: Adecuación al uso: Regulación de estructura:

B: TIPOS DE PODA Formación: Limpieza: aclareo: Retalado: Terciado:

C: CORTE DE RAÍCES Superficial: Profundo:

D: TRATAMIENTO FITOSANITARIO **E: TRASPLANTE** **F: EXTRACCIÓN**

OBSERVACIONES

Examen en el corto plazo ejemplar solo en fic.

INSPECTOR DE ARBOLADO

Valeria A. Solar

Nombre y apellido

32738663

DNI



Firma

Planilla de Inspección de Árboles

REGISTRO FOTOGRÁFICO Informe N°. N° DE ACTA: 7976
Calle SALADILLO 1075 N° Rel.: _____



Nº:

Arbol:

UBICACIÓN DEL ÁRBOL Especie botánica Melia azedarach

Calle Carhué Nº 1963 Árbol Seco Árbol Semi Seco

PARÁMETROS MECÁNICOS Y SANITARIOS DEL ÁRBOL

Altura aprox. (m): 8 DAP (cm) 70 Inclinación: SI / NO Mayor a 40° Menor a 40°

Orientación de la inclinación Hacia la calle Hacia la propiedad Hacia el largo de la vereda

Descopado Descopado y brotado Copa desbalanceada

FUSTE

Descortezamiento: Cavidades

basal media alto

Pequeñas			
Grandes			<input checked="" type="checkbox"/>

Fructificaciones fúngicas Codominancias Chorrados

Cavidad longitudinal en el fuste (m) _____

Espesor de pared remanente (cm) _____

RAIZ Expuesta Levanta vereda m² Provoca fisuras en el frente de la propiedad: SI NO

RAMAS Tocones Excesivas / Cruzadas Con mal ángulo de inserción

Quebradas / Fisuradas Secas / Secas en las puntas Bajas

Codominancias Con cavidades / Tumores / Cáncros Que invaden espacio aéreo

HOJAS De coloración anormal Defoliación Total Con signos de insectos Con manchas foliares

Defoliación Parcial Síntomas de enfermedades:

RECOMENDACIONES DEL INSPECTOR

A: OBJETIVOS DE LA PODA

- Reducción Riesgo
- Eliminar Interferencias
- Adecuación al sitio
- Regulación de estructura

B: TIPOS DE PODA

- Formación
- Limpieza
- Aclareo
- Refaldado
- Terciado

Balanceo

C: EXTRACCIÓN

E: TRASPLANTE

D: TRATAMIENTO SANITARIO

F: CORTE DE RAÍCES

Superficial

Profunda

OBSERVACIONES

El ejemplar se encuentra en mal estado, con chivocamiento profundo en el fuste y en las ramas principales. La mayoría de las ramas están secas y dañadas. Se eliminó el riesgo inminente podando una rama de gran porte que se encontraba fisurada profundamente. También se redujo a copa la crecedera que crece en una de las aristas. Extraer y re-hacer plantera.

INSPECTOR/VERIFICADOR

Paola Sacilotto
Nombre y Apellido

[Firma]
Firma

37281193
DNI

Calle CAEHUE 1963

IMAGEN DEL EJEMPLAR



N° DE ACTA: 7977

Informe N° _____

Planilla de Inspección de Árboles

INFORMACIÓN DEL ÁRBOL

Especie botánica Fraxinus pennsylvanica (Fresno)

Calle: Av. Bonaerense

Nº/Ref.: 2332 Frente

Árbol seco Árbol semiseco

PARÁMETROS MECÁNICOS Y SANITARIOS DEL ÁRBOL

Altura (m): 5 D.A.P. (cm): 10 Inclinación: SI / NO Mayor a 40°: Menor a 40°:

Orientación de la inclinación: Hacia la calle: Hacia la propiedad: Hacia el largo de la vereda:

Copa: Desbalanceada: Descopada: Descobajo y brotado

FUSTE

Cavidades:

Tamaño / Parte	Basal	Medio	Alto
Pequeñas			
Grandes			

Descortezamiento:

Fructificaciones Anómalas:

Columnaridad:

Chorreados:

Cavidad longitudinal en el fuste (m): _____ Espesor de la pared remanente (cm) _____

RAÍCES

Expuestas

Levanta vereda (m²): _____

Fisuras en el frente de la propiedad: SI / NO

RAMAS

Quebradas / Fisuradas:

Excéntricas / Cruzadas:

Bajas:

Secas / Secas en los ápices:

Invasión de espacio aéreo:

Tocones:

Con cavidades, tumores o cáncers:

Con mal ángulo de inserción:

Columnaridad:

HOJAS

Defoliar: PARCIAL / TOTAL

Coloración anormal:

Con manchas foliares:

Signos de enfermedades:

Signos de insectos:

RECOMENDACIONES DEL INSPECTOR

A: OBJETIVOS DE LA PODA

Reducción de riesgo: Eliminar interferencias: Adecuación al sitio: Regulación de estructura:

B: TIPOS DE PODA Formación: Limpieza: Aclareo: Refaldado: Terciado:

C: CORTE DE RAÍCES Superficial: Profundo:

D: TRATAMIENTO FITOSANITARIO **E: TRASPLANTE** **F: EXTRACCIÓN**

OBSERVACIONES

Ejemplar con inclinación de 45° hacia la propiedad, está apoyada sobre una raicilla. Al ser regado, las raíces del lado contrario a la inclinación se elevan hacia la vereda.

INSPECTOR DE ARBOLADO

Gabriela Giannina Jorg
Nombre y apellido

35263720
D.N.I.

[Firma]
Firma

Planilla de Inspección de Árboles

REGISTRO FOTOGRÁFICO

Inscripción N° _____

N° DE ACTA: 7978

Calle: MURGUIONDO 2830 FTE

N° Rel. _____



N° DE ACTA: 7978

Planilla de Inspección de Árboles

INFORMACIÓN DEL ÁRBOL Especie botánica: Legostroemia indica (Lam.)
 Calle: Av. de los Andes Nº Ref: 556 Arbol sano: Arbol semisano:

PARÁMETROS MECÁNICOS Y SANITARIOS DEL ÁRBOL
 Altura (m): 7 D.A.P. (cm): 20 Inclinación: SI NO Mayor a 40°: Menor a 40°:
 Orientación de la inclinación: Hacia la calle: Hacia la propiedad: Hacia el largo de la vereda:
 Copa: Desbalanceada Descopado: Descopado y brotado:

FUSTE

Cavidades:	Tamaño / Parte	Base	Modo	Año
	Pequeñas			
	Grandes			

Descortezamiento: Fructificaciones fúngicas:
 Codominancias: Charreados:
 Cavidad longitudinal en el fuste (m): _____ Espesor de la pared remanente (cm): _____

RAICES Expuestas: Levanta vereda (m²): _____ Figuras en el frente de la propiedad: SI / NO

RAMAS Quebradas / Fisuradas: Excesivas / Cruzadas: Bajas:
 Secas / Secas en los ápices: Invasión de espacio aéreo: Tocones:
 Con cavidades, tumores o canceros: Con mal ángulo de inserción: Codominancias:

HOJAS Defoliación: PARCIAL TOTAL Coaración anormal: Con manchas foliares:
 Síntomas de enfermedad: Signos de insectos:

RECOMENDACIONES DEL INSPECTOR

A: OBJETIVOS DE LA PODA
 Reducción de riesgo: Eliminar interferencias: Adecuación al sitio: Regulación de estructura:
 B: TIPOS DE PODA
 Formación: Limpieza: Aclareo: Refejado: Terciado:
 C: CORTE DE RAICES
 Superficial: Profundo:
 D: TRATAMIENTO FITOSANITARIO E: TRASPLANTE F: EXTRACCIÓN

OBSERVACIONES
- Arbol muerto en pie requiere extracción.
- Presenta descortezamiento en nivel basal y medio del fuste.

INSPECTOR DE ARBOLADO

Pablo Antonio Rodríguez 37049900 [Firma]
 Nombre y apellido O.N.I. Firma

REGISTRO FOTOGRÁFICO

Informe N°: N° DE ACTA: 7979

Calle: OLIVERA AV. 555

N° Ref.: _____



N° DE ACTA: 7979

Planilla de Inspección de Árboles

INFORMACIÓN DEL ÁRBOL Especie botánica: Albizia sp.
 Calle: Avda. Nueva rd N° Ref.: 2024 E Árbol seco: Árbol semiseco:

PARÁMETROS MECÁNICOS Y SANITARIOS DEL ÁRBOL
 Altura (m): 4 D.A.P. (cm): 15 Inclinación: SI / NO Mayor a 40°: Menor a 40°:
 Orientación de la inclinación: Hacia la calle: Hacia la propiedad: Hacia el largo de la vereda:
 Copa: Desbalanceada Descopado: Descopado y brotado:

FUSTE

Cavidades:	Tamaño / Parte	Basal	Medio	Alto
	Pequeñas	<input checked="" type="checkbox"/>	<input checked="" type="checkbox"/>	<input checked="" type="checkbox"/>
	Grandes	<input type="checkbox"/>	<input type="checkbox"/>	<input type="checkbox"/>

Desdorsamiento: Fructificaciones fúngicas:
 Codominancias: Chorrados:
 Cavidad longitudinal en el fuste (m): _____ Espesor de la pared del anillo (cm): _____

RAÍCES Expuestas: Levanta vereda (m²): _____ Fisuras en el frente de la propiedad: SI / NO

RAMAS Quebradas / Fisuradas: Excesivas / Cruzadas: Bajas:
 Secas / Secas en los ápices: Invasión de espacio aéreo: Tocones:
 Con cavidades, tumores o cánceros: Con mal ángulo de inserción: Codominantes:

HOJAS Relación: PARCIAL / TOTAL Colocación anormal: Con manchas foliares:
 Síntomas de enfermedades: Signos de insectos:

RECOMENDACIONES DEL INSPECTOR

A: OBJETIVOS DE LA PODA
 Reducción de riesgo: Eliminar interferencias: Adecuación al sitio: Regulación de estructura:

B: TIPOS DE PODA
 Formación: Limpieza: Aclareo: Relajado: Terciado:

C: CORTE DE RAÍCES
 Superficial: Profundo:

D: TRATAMIENTO FITOSANITARIO E: TRASPLANTE F: EXTRACCIÓN

OBSERVACIONES
El ejemplar se encuentra en mal estado, con signos de presencia de plaga, lo que afecta a su desarrollo. Posee una mala estructura, la copa desbalanceada y orificios en todo el largo del fuste. Se recomienda extraer el árbol ya que presenta riesgo y cerrar plantero por no ser apto.

INSPECTOR DE ARBOLADO

Rosa Sacalitto 37281193 Rosa Sacalitto
 Nombre y apellido D.N.I. Firma

Planilla de Inspección de Árboles

REGISTRO FOTOGRÁFICO

Informe N°: _____

N° DE ACTA: 7980

Calle: **GUARDIA NACIONAL 2024**

N° Ref: _____



Planilla de Inspección de Árboles

INFORMACIÓN DEL ÁRBOL

Especie botánica: Platanus x acerifolia (PLATANO)

Calle: Tafalque

Nº Ref: 4305

Árbol seco Árbol semi-seco

PARÁMETROS MECÁNICOS Y SANITARIOS DEL ÁRBOL

Altura (m): 17 D.A.F. (cm): 80 Inclinación SI NO Mayor a 40° Menor a 40°

Orientación de la inclinación: Hacia la calle: Hacia la propiedad: Hacia el largo de la vereda:

Copa: Desbalanceada Descapada Descapada y brotada

FUSTE

Cavidades:	Tamaño / Parte	Rasal	Medio	Alta
	Pequeñas			
Grandes				

Descortezamiento:
 Fructificaciones fungicas:
 Codominancias:
 Chorroados:

Cavidad longitudinal en el fuste (m): _____ Espesor de la corteza remanente (cm): _____

RAÍCES

Expuestas: Levanta vereda (m²): 110 Fisuras en el frente de la propiedad: SI / NO

RAMAS

Quebradas / Fisuradas: Excesivas / Cruzadas: Bajas:
 Secas / Sotas en los ápices: Invasión de espacio aéreo: Toponos:
 Con cavidades, tumores o cáncers: Con mal ángulo de inserción: Codominantes:

HOJAS

Relación: PARCIAL / TOTAL Coloración anormal: Con manchas foliares:
 Síntomas de enfermedades: Signos de insectos:

RECOMENDACIONES DEL INSPECTOR

A: OBJETIVOS DE LA PODA

Reducción de riesgo: Eliminar interferencias: Adecuación al sitio: Regulación de estructura:

B: TIPOS DE PODA

Formación: Limpieza: Aclareo: Refaldado: Terclado:

C: CORTE DE RAÍCES

Superficial: Profundo:

D: TRATAMIENTO FITOSANITARIO

E: TRASPLANTE

F: EXTRACCIÓN

OBSERVACIONES

Ejemplar de gran porte ubicado dentro de polígono de seguridad, inclinación de aprox 20° hacia calle y vereda. Raíces expuestas y produciendo desniveles en sector opuesto a inclinación. No es posible realizar el corte de raíz necesario para nivelar la vereda por ser dentro del radio crítico de raíz, alejando el anclaje del ejemplar.

Post extracción: Cerrar plantera y reparar vereda completa (9.1m2)

INSPECTOR DE ARBOLADO

Paulina Lopretto
Nombre y apellido

31 624.076
D.N.I

[Firma]
Firma

Planilla de Inspección de Árboles

REGISTRO FOTOGRÁFICO

Informe N° **N° DE ACTA: 7981**

Calle: **TAPALQUE 4305**

N° Ref: _____



Planilla de Inspección de Árboles

INFORMACIÓN DEL ÁRBOL Especie botánica: Ligustrum lucidum
 Calle Carolina Nozillo N° Ref. 5717 LD Arbol seco: Arbol semiseco:

PARÁMETROS MECÁNICOS Y SANITARIOS DEL ÁRBOL
 Altura (m): 5 D.A.P. (cm): 16 Inclinación: Sí NO Mayor a 40°: Menor a 40°:
 Orientación de la inclinación: Hacia la calle: Hacia la propiedad: Hacia el largo de la vereda:
 Coque: Desbarcaado: Descopado: Descopado y corolado:

FUSTE

Cavidades:	Tamaño / Parto	Forma	Medio	Ata
	Pequeñas			
	Grandes			

Descortezamiento: Fructificaciones Nínglas:
 Codominancias: Chorroados:
 Cavidad (cm): _____ Espesor de la pared remanente (cm): _____

RAÍCES Expuestas: Levanta vereda (m²): _____ Fisuras en el frente de la propiedad: Sí NO

RAMAS Quebradas / Fisuradas: Excesivas / Cruzadas: Bajas:
 Secas / Secas en los ápices: Invasión de espacio aéreo: Tocones:
 Con cavidades, tumores o caridos: Con mal ángulo de inserción: Codominantes:

HOJAS Relación: PARCIAL TOTAL Coloración anormal: Con manchas foliares:
 Síntomas de enfermedades: Signos de insectos:

RECOMENDACIONES DEL INSPECTOR

A: OBJETIVOS DE LA PODA
 Reducción de riesgo: Eliminar interferencias: Adecuación al sitio: Regulación de estructura:
 B: TIPOS DE PODA
 Formación: Limpieza: Aclareo: Refajado: Terciado:
 C: CORTE DE RAÍCES
 Superficial: Profundo:
 D: TRATAMIENTO FITOSANITARIO: E: TRASPLANTE: F: EXTRACCIÓN:

OBSERVACIONES

Árbol seco con descortezamiento a lo largo del fuste y
agrietamiento.

INSPECTOR DE ARBOLADO

Gabriela Jimena Jóniz 35.263.728 [Firma]
 Nombre y apellido D.N.I. Firma

Planilla de Inspección de Árboles

RÉGISTRO FOTOGRAFICO

Informe N° _____

N° DE ACTA: 7982

Calle: MUZILLI, CAROLINA 5717 L.D

N°Rel: _____



Fecha: 11/12/2025

Aviso: 501291324/25

ARME: _____

Planilla de Inspección de Árboles

INFORMACIÓN DEL ÁRBOL Especie botánica Ligustrum lucidum
 Calle: POLA N°/Rel. 1308 Arbol seco Arbo semi-seco

PARÁMETROS MECÁNICOS Y SANITARIOS DEL ÁRBOL
 Altura (m): 6 D.A.P. (cm) 40 Inclinación: SI **NO** Mayor a 40° Menor a 40°
 Orientación de la inclinación: Hacia la calle: Hacia la propiedad: Hacia el largo de la vereda:
 Copas: Desbalanceada: Descopada: Descopada y brotada:

FUSTE

Cavidades:	Tamaño / Parte	Basal	Medio	Alto
Pequeñas				
Grandes				

Desdortazamiento:
 Fructificaciones fúngicas:
 Codominancias:
 Chorrados:
 Cavidad longitudinal en el fuste (m): _____ Espesor de la pared del veneno (cm): _____

RAÍCES Expuestas: Levanta vereda (m²): _____ Fijas en el frente de la propiedad: SI **NO**

RAMAS Quebradas / Fisuradas: Excesivas / Cruzadas: Bajas:
 Secas / Secas en los ápices: Invasión de espacio aéreo: Tocanos:
 Con cavidades, tumores o cáncers: Con mal ángulo de inserción: Codominantes:

HOJAS Defoliación: PARCIAL / TOTAL Coloración anormal: Con manchas foliares
 Síntomas de enfermedades: Signos de insectos:

RECOMENDACIONES DEL INSPECTOR

A: OBJETIVOS DE LA PODA
 Reducción de riesgo: Eliminar interferencias: Adecuación al sitio: Regulación de estructura:


B: TIPOS DE PODA
 Formación: Limpieza: Acárcos: Refaljado: Terciado:

C: CORTE DE RAÍCES
 Superficial: Profundo:

D: TRATAMIENTO FITOSANITARIO E: TRASPLANTE F: EXTRACCIÓN

OBSERVACIONES
El ejemplar tiene abuscamientos a nivel basal y medio del fuste, y desdortazamiento en ramas primarias

INSPECTOR DE ARBOLADO

Johán García Gómez 35263728 
 Nombre y apellido: D.N.I. Firma

Planilla de Inspección de Árboles

REGISTRO FOTOGRÁFICO

Informe N°

N° DE ACTA: 7983

Calle: **POLA 1305**

N°/Rel: _____



Planilla de Inspección de Árboles

INFORMACIÓN DEL ÁRBOL

Especie botánica: Acacia saliciformis

Calle: Montevideo

Nº/Rel.: 1183 CA

Árbol seco: Árbol semiseco:

PARAMETROS MECÁNICOS Y SANITARIOS DEL ÁRBOL

Altura (m): 7 D.A.P. (cm): 17 Inclinación: SI / NO Mayor a 40°: Menor a 40°:

Orientación de la inclinación: Hacia la calle: Hacia la propiedad: Hacia el largo de la vereda:

Copa: Desbalanceada: Descopado: Descopado y bruto:

FUSTE

	Tamaño / Parte	Basal	Media	Alta
Cavidades:	Pequeñas			
	Grandes			

Descortezamiento:

Fructificaciones fúngicas:

Codominancias:

Cavidad longitudinal en el tallo (m): _____ Espesor de la pared remanente (cm): _____

Chorreados:

RAÍCES

Expuestas: Levanta vereda (m²): _____ Figuras en el frente de la propiedad: SI / NO

RAMAS

Quebradas / Fisuradas: Excesivas / Cruzadas: Pajas:

Secas / Secas en los ápices: Invasión de espacio aéreo: Tocones:

Con cavidades, tumores o canceros: Con mal ángulo de inserción: Codominantes:

HÓJAS

Defoliación: PARCIAL / TOTAL Coloración anormal: Con manchas foliares:

Síntomas de enfermedades: Signos de insectos:

RECOMENDACIONES DEL INSPECTOR

A: OBJETIVOS DE LA PODA

Realización de riesgo: Eliminar interferencias: Adecuación al sitio: Regulación de estructura:

B: TIPOS DE PODA Formación: Limpieza: Aclareo: Refaldado: Terciado:

C: CORTE DE RAÍCES Superficial: Profundo:

D: TRATAMIENTO FITOSANITARIO **E: TRASPLANTE** **F: EXTRACCIÓN**

OBSERVACIONES

Árbol muerto en pie. Presenta descortezamiento y gubias a lo largo del fuste.

INSPECTOR DE ARBOLADO

Patricia Giannini Gómez
Nombre y apellido

35263722
D.N.I.


Firma

Planilla de Inspección de Árboles

REGISTRO FOTOGRÁFICO

Informe N° _____

N° DE ACTA: 7984

Calle: **MORETO 1183 L.A**

N° tel.: _____



Planilla de Inspección de Árboles

INFORMACIÓN DEL ÁRBOL Especie botánica: Alex nigrum
 Calle: Calle Euzkadi de Reparin N° Ref: 7109 Ex Arbol seco Arbo semiseco:

PARÁMETROS MECÁNICOS Y SANITARIOS DEL ÁRBOL
 Altura (m): 9 D.A.P. (cm): 38 Inclinação: SI / NO Mayor a 40°: Menor a 40°:
 Orientación de la inclinación: Hacia la calle: Hacia la propiedad: Hacia el largo de la vereda:
 Copa: Desbalanceada: Descapado: Descapado y brotación:

FUSTE

	Tamaño / Parte	Basal	Medio	Alto
Cavidades:	Pequeñas			
	Grandes		<input checked="" type="checkbox"/>	

Descortezamiento: Fructificaciones fúngicas:
 Codominancias: Choqueados:
 Cantidad longitudinal en el fuste (m): _____ Espesor de la pared remanente (cm): _____

RAÍCES Expuestas: Levanta vereda (m²): _____ Furas en el frente de la propiedad: SI / NO


RAMAS Quebradas / Fisuradas: Excisivas / Cruzadas: Bajas:
 Secas / Secas en los ápices: Invasión de espacio aéreo: Tocóns:
 Con cavidades, tumores o berreros: Con mal ángulo de inserción: Codominancias:

HOJAS Defoliación: PARCIAL / TOTAL. Coloración anormal: Con manchas foliares:
 Síntomas de enfermedades: Signos de insectos:

RECOMENDACIONES DEL INSPECTOR

A: OBJETIVOS DE LA PODA
 Reducción de riesgo: Eliminar interferencias: Adecuación al sitio: Regulación de estructura:
 B: TIPOS DE PODA
 Formación: Limpieza: Aclareo: Refajado: Tercado:
 C: CORTE DE RAÍCES
 Superficial: Profundo:
 D: TRATAMIENTO FITOSANITARIO E: TRASPLANTE F: EXTRACCIÓN

OBSERVACIONES
excesos en el corte para epiphytiosis, promover
destrucción y podas (destrucción generalizada)
por excesos como pluvios x desague

INSPECTOR DE ARBOLADO
Valeria S. Gilac 32738663 
 Nombre y apellido O.N.I. Firma

Planilla de Inspección de Árboles

REGISTRO FOTOGRÁFICO

Informe N° _____

N° DE ACTA: 7985

Calle: GARCIA GRANDE DE ZEQUEIRA

N° Ref: 7109



Planilla de Inspección de Árboles

INFORMACIÓN DEL ÁRBOL Espacio botánico: Acacia nigricans
 Calle: Avda. General Paz N°/Hel.: 7109 10 Arbol urbano: Arbol ornamental:

PARÁMETROS MECÁNICOS Y SANITARIOS DEL ÁRBOL
 ARUB (m): 8 D.A.P. (cm): 45 Inclinación: SI / **NO** Mayor a 40°: Menor a 40°:
 Orientación de la inclinación: Hacia la calle: Hacia la propiedad: Hacia el borde de la vereda:
 Copa: Desbalanceada: Descompañado: Descompañado y brotado:

FUSTE

Cavidades:	Tamaño / Parte	Baja	Media	Alta
	Agujetas			
	Grancés			X

Descortezamiento:
 Fructificaciones fúngicas:
 Codominancias:
 Churreadas:

Cavidad longitudinal en el fuste (m): _____ Espesor de la pared (en la parte) (mm): _____

RAÍCES Expuestas: Levanta vereda (m²): _____ Fisuras en el frente de la propiedad: SI / **NO**

RAMAS Quebradas / Fisuradas: Excesivas / Cruzadas: Bajas:
 Sucas / Secas en los ápices: Invasión de espacio aéreo: Tocones:
 Con cavidades, tumores e cáncers: Con mal ángulo de inserción: Codominantes:

HOJAS Defoliación: **PARCIAL** / TOTAL Coloración anormal: Con manchas foliares:
 Síntomas de enfermedades: Signos de insectos:

RECOMENDACIONES DEL INSPECTOR

A: OBJETIVOS DE LA PODA
 Reducción de riesgo: Eliminar interferencias: Adecuación al sitio: Regulación de estructura:

B: TIPOS DE PODA Formación: Limpieza: Aciarcos: Refaldado: Terciado:

C: CORTE DE RAÍCES Superficial: Profundo:

D. TRATAMIENTO FITOSANITARIO E. TRASPLANTE F. EXTRACCIÓN

OBSERVACIONES

Extremos apical urgente, presentar al propietario...
de gran tamaño, hacer fideicomiso municipal y podar.
Por extracción crear plantas por policultivo de grande
(Prioridad alta)

INSPECTOR DE ARBOLADO

Valero A. Díaz 33738663 [Firma]
 Nombre y apellido D.N.I. Firma

Planilla de Inspección de Árboles

REGISTRO FOTOGRÁFICO

Informe N°: _____

N° DE ACTA: 7986

Calle **GARCIA GRANDE DE ZEQUEIRA**

N°/Esp.: **7109 L.D**



Planilla de Inspección de Árboles

INFORMACIÓN DEL ÁRBOL Especie botánica: No identificada
 Calle: Av. Eva Perón N°/RM. 3840 Arbol seco: Arbol semiseco:

PARÁMETROS MECÁNICOS Y SANITARIOS DEL ÁRBOL
 Altura (m): 3 D.A.P. (cm): 10 Inclinación: SI / NO Mayor a 40°: Menor a 40°:
 Orientación de la inclinación: Hacia la calle: Hacia la propiedad: Hacia el largo de la vereda:
 Copa: Desbalanceada: Descapada: Descapada y brotada:

FUSTE

Cavidades:	Tamaño / Parte	Freci	Meda	Alta
	Pequeñas			
Grandes				

Descortezamiento: Fructificaciones fúngicas:
 Codominancias: Chorrados:
 Cavidad longitudinal en el fusto (m): _____ Espesor de la pared remanente (cm): _____

RAÍCES Expuestas: Levanta vereda (m²): _____ Fisuras en el frente de la propiedad: SI / NO

RAMAS Quebrantas / Fisuradas: Excesivas / Cruzadas: Bajas:
 Secas / Secas en los ápices: Invasión de espacio aéreo: Tocnes:
 Con cavidades, tumores o cáncers: Con mal ángulo de inserción: Codominantes:

HOJAS Defoliación: PARCIAL TOTAL Coloración anormal: Con manchas foliares:
 Síntomas de enfermedades: Signos de insectos:

RECOMENDACIONES DEL INSPECTOR

A: OBJETIVOS DE LA PODA
 Reducción de riesgo: Eliminar interferencias: Adecuación al silio: Regulación de estructura:

B: TIPOS DE PODA
 Formación: Limpieza: Acabado: Retalado: Terciado:

C: CORTE DE RAÍCES
 Superficial: Profundo:

D: TRATAMIENTO FITOSANITARIO E: TRASPLANTE F: EXTRACCIÓN

OBSERVACIONES

El ejemplar se encuentra muerto en pie, seco, defoliado y además descalzado e inclinado hacia el lateral. Extraer y reparar vereda y planera.

INSPECTOR DE ARBOLADO

Fóola Scilotto 3728193 Fóola Scilotto
 Nombre y apellido D.N.I. Firma

Planilla de Inspección de Árboles

REGISTRO FOTOGRÁFICO

Informe N° _____

N° DE ACTA: 7987

Calle: PERON, EVA AV. 3840/42

N°/Rel.: _____



Planilla de Inspección de Árboles

INFORMACIÓN DEL ÁRBOL Especie botánica: Melia azedarach (Paraiso)
 Calle: General Lugenera Sorzúa N° Ref: 7118 Árbol seco: Árbol semiseco:

PARÁMETROS MECÁNICOS Y SANITARIOS DEL ÁRBOL
 Altura (m): 10 D.A.P. (cm): 45 Inclinación: SI / **NO** Mayor a 40°: Menor a 40°:
 Orientación de la inclinación: Hacia la calle: Hacia la propiedad: Hacia el largo de la vereda:
 Copa: Desbalanceada: Descopado: Descopado y brotado:

FUSTE

	Tamaño / Parte	Basal	Medio	Alta
Cavidades:	Pequeñas			
	Grandes			

Cavidad longitudinal en el fuste (n): _____ Espesor de la corteza (cm): _____

Descortezamiento: Fructificaciones fúngicas:
 Codominancias: Chorreados:

RAÍCES Expuestas: Levanta vereda (m²): _____ Fisuras en el frente de la propiedad: SI / NO

RAMAS Quebradas / Fisuradas: Excesivas / Cruzadas: Bajas:
 Secas / Secas en los ápices: Invasión de espacio aéreo: Tocanos:
 Con cavidades, tumores o cánceros: Con mal ángulo de inserción: Codominantes:

HOJAS Decoloración: PARCIAL / **TOTAL** Coloración anormal: Con manchas foliares:
 Síntomas de enfermedades: Signos de insectos:

RECOMENDACIONES DEL INSPECTOR

A: OBJETIVOS DE LA PODA
 Reducción de riesgo: Eliminar interferencias: Adaptación al sitio: Regulación de estructura:

B: TIPOS DE PODA Formación: Limpieza: Aclareo: Refaldado: Yerdado:

C: CORTE DE RAÍCES Superficial: Profundo:

D: TRATAMIENTO FITOSANITARIO **E: TRASPLANTE** **F: EXTRACCIÓN**

OBSERVACIONES
 El ejemplar se encuentra defoliado y seco, no se encontraron daños físicos como heridas o pudriciones a simple vista, posiblemente tuvo algún corte de raíz agresiva que dañó la base. Se recomienda su extracción programada ya que no presenta riesgo inminente. Reparar vereda y rehacer plantera.

INSPECTOR DE ARBOLADO

Paula Scuratía 33281193 Paula Scuratía
 Nombre y apellido D.N.I. Firma

REGISTRO FOTOGRÁFICO

Informe N° _____

N° DE ACTA: 7988

Obj: **GARZON EUGENIO GENERAL 7118**

N° Ref: _____



Planilla de Inspección de Árboles

INFORMACIÓN DEL ÁRBOL Especie botánica: Fragaria vesiculosa
 Calle: Pilar N°/Rel.: 1029 Árbol seco: Árbol semiseco:

PARÁMETROS MECÁNICOS Y SANITARIOS DEL ÁRBOL
 Altura (m): 9 D.A.P (cm): 40 Inclinación: Si / NO Mayor a 40°: Menor a 40°:
 Orientación de la inclinación: Hacia la calle: Hacia la propiedad: Hacia el largo de la vereda:
 Copa: Desbalanceada: Descapado: Descapado y brotado:

FUSTE

	Tamaño / Parte	Daño	Medida	Año
Cavidades:	Pequeñas			
	Grandes			

Cavidad longitudinal en el fuste (m): _____ Espesor de la corteza restante (cm): _____

Descorazamiento: Fructificaciones fúngicas: Codominancias: Chomados:

RAÍCES Expuestas: Levanta vereda (m²): _____ F raíces en el frente de la propiedad: Si / NO

RAMAS

Quebradas / Fisuradas: <input type="checkbox"/>	Excesivas / Cruzadas: <input type="checkbox"/>	Bajas: <input type="checkbox"/>
Secas / Secas en los ápices: <input type="checkbox"/>	Invasión de espacio aéreo: <input type="checkbox"/>	Tacones: <input type="checkbox"/>
Con cavidades, tumores o carcos: <input type="checkbox"/>	Con mal ángulo de inserción: <input type="checkbox"/>	Codominantes: <input type="checkbox"/>

HOJAS Defoliación: PARCIAL / TOTAL Coloración anormal: Con manchas foliares:
 Sintomas de enfermedades: Signos de insectos:

RECOMENDACIONES DEL INSPECTOR

A: OBJETIVOS DE LA PODA
 Reducción de riesgo: Eliminar interferencias: Adecuación al sitio: Regulación de estructura:

B: TIPOS DE PODA Formación: Limpieza: Aclareo: Retejado: Terciado:

C: CORTE DE RAÍCES Superficial: Profundo:

D: TRATAMIENTO FITOSANITARIO **E: TRASPLANTE** **F: EXTRACCIÓN**

OBSERVACIONES

El ejemplar se encuentra semiseco, sin embargo no se encuentran daños aéreos visibles que demuestren ser la causa. Según menciona el vecino, la zona tuvo reiteradas intervenciones de vereda y calle, donde posiblemente le cortaron una raíz fundamental. Se recomienda realizar su extracción de manera programada, ya que aún no posee ramas partidos, ni descortezadas, o signos de pudrición avanzadas. Desplazar plantero 2m lejos del garage.

INSPECTOR DE ARBOLADO

Zule Sacilotto 3728193 [Firma]
 Nombre y apellido D.N.I. Firma

Planilla de Inspección de Árboles

REGISTRO FOTOGRÁFICO

Informe N°: **N° DE ACTA: 7989**

Calle: **PILAR 1029**

N°/rol.: _____



Planilla de Inspección de Árboles

Fecha de relevamiento 27/11/20

Aviso 50.12.75649/2

Arme

UBICACIÓN DEL ÁRBOL Especie botánica NO IDENTIFICADA

Calle FRAGATA LA ARGENTINA Nº 1666 Árbol Seco Árbol Semi Seco

PARÁMETROS MECÁNICOS Y SANITARIOS DEL ÁRBOL

Altura aprox. (m) 7 DAP (cm) 30 Inclinación: SI / Mayor a 40° Menor a 40°

Orientación de la inclinación Hacia la calle Hacia la propiedad Hacia el largo de la vereda
 Descapado Descapado y brotado Copa desbalanceada

FUSTE Descortezamiento Cavidades Fructificaciones fúngicas Codominancias Charreados

	Descortezamiento			Cavidades
	basal	media	alta	
Pequeñas				
Grandes				

Cavidad longitudinal en el fuste (m) _____
 Espesor de pared remanente (cm) _____

RAÍZ Expuesta Levanta vereda m2 _____ Provoca fisuras en el frente de la propiedad: SI NO

RAMAS Tocónes Excesivas / Cruzadas Con mal ángulo de inserción
 Quebradas / Fisuradas Secas / Secas en las puntas Bajas
 Codominancias Con cavidades / Tumores / Cáncers Que invadan espacio aéreo

HOJAS De coloración anormal Defoliación Total Con signos de insectos Con manchas foliares
 Defoliación Parcial Síntomas de enfermedades _____

RECOMENDACIONES DEL INSPECTOR

A: OBJETIVOS DE LA PODA Reducción Riesgo Eliminar interferencias Adecuación al sitio Regulación de estructura

B: TIPOS DE PODA Formación Limpieza Aclareo Refaldado Terciado

Balanceo C: EXTRACCIÓN E: TRASPLANTE D: TRATAMIENTO SANITARIO

F: CORTE DE RAÍCES Superficial Profunda

OBSERVACIONES EXCLUSIVO EJEMPLO SECO EN EL ÚLTIMO PLANTO. POST EXTRACCIÓN CON PLANTAS X ESTÁN PRONTAS A LUJURIAR.

INSPECTOR/VERIFICADOR

Ulises S. Soler
Nombre y Apellido


Firma

32738663
DNI

CALLE: FRAGATA LA ARGENTINA 1666



N° DE ACTA: 7990

Planilla de Inspección de Árboles

INFORMACIÓN DEL ÁRBOL

Especie botánica: Acer negundo

Calle: Zelada

Nº/Ref.: 6253

Árbol seco: Árbol semiseco:

PARÁMETROS MECÁNICOS Y SANITARIOS DEL ÁRBOL

Altura (m): 8 D.A.P. (cm): 75 Inclinación: SI NO Mayor a 40°: Menor a 40°:

Orientación de la inclinación:
 Hacia la calle: Hacia la propiedad: Hacia el largo de la vereda:

Copa:
 Desbalanceada: Descapada: Descapada y triturada:

FUSTE

	Tamaño / Parte	Basal	Medio	Alta
Cavidades:	Pequeñas			<input checked="" type="checkbox"/>
	Grandes	<input checked="" type="checkbox"/>		

Descorreamiento:
 Fructificaciones fúngicas:
 Codominancias:
 Chorrados:

Cavidad longitudinal en el fuste (m): _____ Espesor de la pared remanente (cm): _____

RAICES

Exponidas: Levanta vereda (m²): _____ Fisuras en el frente de la propiedad: SI / NO

RAMAS

Quebradas / Fisuradas: Fijas: vés / Cruzadas: Bajas:
 Socas / Secas en los ápices: Invasión de espacio aéreo: Tbores:
 Con cavidades, tumores o canceres: Con mal ángulo de inserción: Codominancias:

HOJAS

Defoliación: PARCIAL / TOTAL
 Coloración anormal: Con manchas foliares:
 Síntomas de enfermedades: Signos de insectos:

RECOMENDACIONES DEL INSPECTOR

A: OBJETIVOS DE LA PODA

Reducción de riesgo: Eliminar interferencias: Adecuación al sitio: Regulación de estructura:

B: TIPOS DE PODA
 Formación: Limpieza: Aclareo: Rafeado: Torcido:

C: CORTE DE RAICES
 Superficial: Profunda:

D: TRATAMIENTO FITOSANITARIO **E: TRASPLANTE** **F: EXTRACCIÓN**

OBSERVACIONES

Descomposición avanzada de tronco, con cavidades.
Unión débil de ramas primarias con cavidades y pudrición.
Daño a las raíces mayor al 40% dentro del
radio crítico de raíz.

INSPECTOR DE ARBOLADO

Paulina Lopretto
 Nombre y apellido

31.624 026
 D.N.I.

[Firma]
 Firma

Planilla de Inspección de Árboles

REGISTRO FOTOGRÁFICO

Acta N°: N° DE ACTA: 7991

Calle: ZELADA 6253

N°Ref: _____



Planilla de Inspección de Árboles

INFORMACIÓN DEL ÁRBOL Especie botánica: LIGUSTRUM CORIDALEM
 Calle: BOATE 21 N° Rol: 1023 Arbol seco: Arbol semi-seco:

PARÁMETROS MECÁNICOS Y SANITARIOS DEL ÁRBOL
 Altura (m): 7 D.A.P. (cm) 30 Inclinación: SI / NO Mayor a 40°: Menor a 40°:
 Orientación de la inclinación: Hacia la calle: Hacia la propiedad: Hacia el largo de la vereda:
 Copa: Desbalanceada: Descapado: Descapado y brotado:

FUSTE

Tamaño / Parte	Basal	Medio	Alto
Pequeñas			
Grandes			<u>X</u>

Cavidad longitudinal en el fuste (m): _____ Espesor de la pared remanente (cm): 1

Descortezamiento:
 Fructificaciones fúngicas:
 Codominancias:
 Chirreos:

RAÍCES Expuestas: Levanta vereda (m²): _____ Fisuras en el frente de la propiedad: SI / NO

RAMAS Quebradas / Fisuradas: Excesivas / Cruzadas: Bajas:
 Secas / Secas en los ápices: Invasión de espacio aéreo: Toccos:
 Con cavidades (tumores o cáncers): Con mal ángulo de inserción: Codominancias:

HOJAS Defoliación: PARCIAL / TOTAL Coloración anómala: Con manchas foliares:
 Síntomas de enfermedades: Signos de insectos:

RECOMENDACIONES DEL INSPECTOR

A: OBJETIVOS DE LA PODA
 Reducción de riesgo: Eliminar injerencias: Adecuación al sitio: Regulación de estructura:

B: TIPOS DE PODA
 Formación: Limpieza: Aclaro: Refaldado: Teplado:

C: CORTE DE RAÍCES
 Superficial: Profundo:

D: TRATAMIENTO FITOSANITARIO E: TRASPLANTE F: EXTRACCIÓN

OBSERVACIONES

ÁRBOL SEMI SECO PRESENZA HUECA EN LOS
EN LA ZONA DEL DURAZO, INCLINACIÓN APROXIMADA
MAYOR A 40° HACIA EL LARGO DE LA VEREDA. PARED
DE LA VEREDA ESCASA Y DECAIMIENTO DE SUPERFICIE
SE RECOMIENDA SU EXTRACCIÓN Y REPARAR 23 cm
DE VEREDA DESAL PUNTO EN 1,2m x 1,2m

INSPECTOR DE ARBOLADO

CAROL RAMIRO 36293920 [Firma]
 Nombre y apellido D.N.I. Firma

Planilla de Inspección de Árboles

REGISTRO FOTOGRÁFICO

Informe N° N° DE ACTA: 7992

Calle: GUAMINI 1023

N° Ref: _____



Planilla de Inspección de Árboles

INFORMACIÓN DEL ÁRBOL

Especie botánica: FRAXINUS PETIOSYLVAURICA

Ubic: TAPALQUE

Nº Ref: 6635 L.D.2

Árbol seco: Árbol sem-seco:

PARÁMETROS MECÁNICOS Y SANITARIOS DEL ÁRBOL

Altura (m): 8 D.A.P. (cm): 25 Inclinación: SI / NO Mayor a 40°: Menor a 40°:

Orientación de la inclinación: Hacia la calle: Hacia la propiedad: Hacia el largo de la vereda:

Corri: Desbalanceada: Descopado: Descopado y trozado:

FUSTE

Cavidades:

Tamaño / Parte	Rasal	Medio	Alta
Pequeñas			
Grandes		X	

Descortezamiento:

Fructificaciones fúngicas:

Codominancias:

Chorreados:

Cavidad longitudinal en el fuste (m): 0,3 Espesor de la pared restante (cm): 1

RAÍCES

Expuestas:

Levanta vereda (m²): _____

Fisuras en el frente de la propiedad SI / NO

RAMAS

Quebradas / Fisuradas:

Excelsivas / Cruzadas:

Bajas:

Secas / Secas en los ápices:

Invasión de espacio aéreo:

Tocones:

Con cavidades, tumores o cánceros:

Con mal ángulo de inserción:

Codominancias:

HOJAS

Defoliación: PARCIAL / TOTAL

Coloración anormal:

Con manchas foliares:

Síntomas de enfermedades:

Síntomas de insectos:

RECOMENDACIONES DEL INSPECTOR

A: OBJETIVOS DE LA PODA

Reducción de riesgo: Eliminar interferencias: Adecuación al sitio: Regulación de estructura:

B: TIPOS DE PODA Formación: Limpieza: Aclareo: Refaldado: Terciado:

C: CORTE DE RAÍCES Superficial: Profundo:

D. TRATAMIENTO FITOSANITARIO: **E: TRASPLANTE** **F: EXTRACCIÓN**

OBSERVACIONES

EJEMPLAR SEMI SECO, PRESENTA SIGNOS DE INSECTOS Y PODRIFICIÓN DE ALBORA Y DURAMEN, SE RECOMIENDA LA EXTRACCIÓN DEL EJEMPLAR Y BENTAR PLANTERA EN 1,20m x 1,20m

INSPECTOR DE ARBOLADO

CAROL BAIRRO
Nombre y apellido

36293990
D.N.I.

[Firma]
Firma

Planilla de Inspección de Árboles

REGISTRO FOTOGRÁFICO

Informe N°

N° DE ACTA: 7993

Calle **TAPALQUE 6635 L.D2**

N° Sel.: _____



Planilla de Inspección de Árboles

INFORMACIÓN DEL ÁRBOL Especie botánica: FRAXINUS PENNSYLVANICA
 Cota: 700000 N°/Pol: 66352 D1 Árb. seco: Árbol semiseco:

PARÁMETROS MECÁNICOS Y SANITARIOS DEL ÁRBOL
 Altura (m): 8 D.A.P. (cm): 40 Inclinación: SI / NO Mayor a 40°: Menor a 40°:
 Orientación de la Inclinación: Hacia la calle: Hacia la propiedad: Hacia el largo de la vereda:
 Copa: Desbalanceada: Descapada: Descapada y brotada:

FUSTE

Tamaño / Parte	Daño	Media	Alta
Pequeñas			
Grandes		<u>X</u>	

Descortezamiento:
 Fucificaciones longitudicas:
 Codominancias:
 Chorroados:

Cavidad longitudinal en fuste (m): 0.35 Espesor de la pared restante (cm): 0.5

RAICES Excavadas: Levanta vereda (m²): _____ Figuras en el frente de la propiedad: SI / NO SI

RAMAS Quebradas / Fisuradas: Excesivas / Cruzadas: Bajas:
 Secas / Secas en los ápices: Invasión de espacio aéreo: Torques:
 Con cavidades, tumores o cáncers: Con mal ángulo de inserción: Codominantes:

HOJAS Dejeción: PARCIAL / TOTAL Colorac en anormal: Con manchas foliares:
 Síntomas de enfermedades: Signos de insectos:

RECOMENDACIONES DEL INSPECTOR

A: OBJETIVOS DE LA PODA
 Reducción de riesgo: Eliminar interferencias: Adecuación al sitio: Regulación de estructura:

B: TIPOS DE PODA
 Formación: Limpieza: Aclareo: Refajado: Terciado:

C: CORTES DE RAICES
 Superficial: Profundo:

D: TRATAMIENTO FITOSANITARIO E: TRASPLANTE F: EXTRACCIÓN

OBSERVACIONES

EL EJEMPLAR PRESENTA CAVIDADES EN EL FUSTE ALTO DONDE SE INSERTAN LAS RAJAS PRINCIPALES SIGNOS DE EXSUDADOS PARCO PERMANENTE ESCASA Y PROFUNDA AVANZADA EN ALBURA Y DURATECA. SE RECOMIENDA LA EXTRACCIÓN DEL EJEMPLAR DE PRIORIDAD MEDIA Y DE DAR PLANTERA EN 1,2M X 1,2M

INSPECTOR DE ARBOLADO

CARRAL RAMIRO 36293980 [Firma]
 Nombre y apellido D.N.I. Firma

REGISTRO FOTOGRAFICO

registro N°:

N° DE ACTA: 7994

Cole: TAPALQUE 6635 L.D1

N°: _____



Fecha: 18 / 12 / 21
 Aviso: 501396054/21
 ARME: _____

Planilla de Inspección de Árboles

INFORMACIÓN DEL ÁRBOL Especie botánica: Fresno
 Calle: Cnel Nicolas Grande N°/Rel: 984 L12 Arbol seco: Arbol saniseco:

PARÁMETROS MECÁNICOS Y SANITARIOS DEL ÁRBOL
 Altura (m): 12 D.A.P. (cm): 60 Inclinación: Si / NO Mayor a 40°: Menor a 40°:
 Orientación de la inclinación: Hacia la calle: Hacia la propiedad: Hacia el largo de la vereda:
 Copa: Desbalanceada: Descopado: Descopado y brotado:

FUSTE

Tamaño / Parte	Basal	Medio	Alto
Pegueñas			
Grandes			

Cavidad longitudinal en el fuste (m): _____ Espesor de la pared remanente (cm): _____
 Descortezamiento:
 Fructificaciones fúngicas:
 Codominancias:
 Chorrotes:

RAÍCES Expuestas: Levanta vereda (m²): _____ Fisuras en el frente de la propiedad: SI / NO


RAMAS Quebradas / Fisuradas: Excesivas / Cruzadas: Bajas:
 Secas / Secas en los ápices: Invasión de espacio aéreo: Tocónes:
 Con cavidades, tumores o cáncros: Con mal ángulo de inserción: Codominancias:

HOJAS Defoliación: PARCIAL / TOTAL Coloración anormal: Con manchas foliares:
 Síntomas de enfermedades: Signos de insectos:

RECOMENDACIONES DEL INSPECTOR

A: OBJETIVOS DE LA PODA
 Reducción de riesgo: Eliminar interferencias: Adecuación al sitio: Regulación de estructura:
 B: TIPOS DE PODA Formación: Limpieza: Aclareo: Retalado: Terciado:
 C: CORTE DE RAÍCES Superficial: Profundo:
 D: TRATAMIENTO FITOSANITARIO E: TRASPLANTE F: EXTRACCIÓN

OBSERVACIONES
Extracción en el corto plazo, espacio de entre
parte de raíces expuestas + energía del cordón;
Retenir 22 m² de vereda y cordón.
Post extracción dejar plantas en L x 0,8 m.

INSPECTOR DE ARBOLADO
Valeria A. Salas 32730663 
 Nombre y apellido D.N.I. Firma

REGISTRO FOTOGRÁFICO

Informe N°: _____

N° DE ACTA: 7995

Calle: CNEL. NICOLAS GRANADA 984 LA2

N°/Rel.: _____





G O B I E R N O D E L A C I U D A D D E B U E N O S A I R E S

Hoja Adicional de Firmas
Informe gráfico

Número:

Buenos Aires,

Referencia: Actas 7975 a 7995. Comuna 9

El documento fue importado por el sistema GEDO con un total de 42 pagina/s.

Digitally signed by Comunicaciones Oficiales
Date: 2025.12.30 15:30:40 -03:00

Digitally signed by Comunicaciones Oficiales
Date: 2025.12.30 15:30:41 -03:00