



## GOBIERNO DE LA CIUDAD DE BUENOS AIRES

"2026 - Año del 30° Aniversario de la sanción de la Constitución de la Ciudad Autónoma de Buenos Aires"

### Resolución Presidencia Junta Comuna

**Número:**

Buenos Aires,

**Referencia:** Resolución Arbolado Emergencias ENERO 2026

---

VISTO: La Constitución de la Ciudad de Buenos Aires, las Leyes N° 3263/2009 Arbolado Público Urbano y N° 1777/2005 Ley Orgánica de Comunas, el Decreto N° 166/GCABA/2013, la Licitación Pública N° 230-1151-LPU23, las Planillas de Inspección internas y/o de la contratista N° 001 a 020 y las fotografías previas y posteriores a la intervención de cada ejemplar, obrantes en el informe N° IF-2026-20026237-GCABA-COMUNA8, vinculado a la presente como archivo de trabajo, y;

CONSIDERANDO:

Que conforme surge del artículo 10 inciso a) de la Ley N° 1777, concordante con lo establecido por el artículo 128 de la Constitución de la Ciudad de Buenos Aires, las Comunas tienen competencia exclusiva en materia de planificación, ejecución y control de los trabajos de mantenimiento urbano de las vías secundarias y otras de menor jerarquía, según normativa vigente;

Que con fecha 7 de mayo de 2013 se sancionó el Decreto N° 166/2013 por medio del cual se transfirió a las Comunas de la Ciudad Autónoma de Buenos Aires las misiones, funciones y responsabilidades establecidas en la Ley N° 3263, a excepción de las previstas en el artículo 1° de dicho Decreto, todo ello de conformidad con las competencias otorgadas por la Constitución de la Ciudad de Buenos Aires y por la Ley N° 1777;

Que la Ley N° 3263 de arbolado público urbano prevé en su artículo 15 que la Autoridad de Aplicación podrá efectuar tareas de tala o extracción en diferentes supuestos;

Que conforme la delegación efectuada por el Decreto N° 166/2013 corresponde a las Comunas la aplicación del artículo 15 de la Ley N° 3263, a excepción de los casos previstos en los incisos d), e) y g) del mismo;

Que de ello se desprende que la Comuna podrá disponer la extracción de árboles en aquellos casos en que el árbol esté seco, o que por su estado sanitario, fisiológico o por sus condiciones físicas no sea posible su recuperación o para garantizar la seguridad de las personas y/o bienes, o cuando se encuentre fuera de la línea de plantación respecto al resto de los árboles de la vereda, constituyendo un obstáculo;

Que asimismo, el último párrafo del mismo artículo establece que siempre que no mediaran situaciones excepcionales que no admitan demora, se deberá fijar un cartel junto al ejemplar a ser extraído o talado por el plazo de diez (10) días corridos, en el que se informe sobre las circunstancias que motivan la decisión respectiva, indicando las vías de contacto con la autoridad competente;

Que la Ley N° 3263 establece, en sus artículos 5° a 7°, los recaudos a seguir en caso de plantación y/o reposición de arbolado público urbano;

Que, se deberá tener en especial consideración y para su estricto cumplimiento, las pautas judiciales emanadas en los casos de Amparo Ambiental, garantizando el acceso público a la información respectiva.

Que, las pautas señaladas en el considerando precedente han emanado de la Dirección General de Espacios Verdes y Arbolado –MEPHU-, en concordancia con las directivas que le fueran comunicadas por la Procuración General.

Que el artículo 28 e incisos concordantes del art. 27 de la ley N° 1777, ponen en cabeza del Presidente de la Junta Comunal funciones de administración general;

Que de acuerdo a lo que surge de los informes de Inspección y fotografías previas de cada ejemplar, citados en el visto y a lo indicado por el sector comunal de Inspectores de Arbolado mediante las actas de inspección y fotografías del anexo, o las producidas por la contratista prestadora del servicio de mantenimiento del arbolado público –gestión de oficio ante riesgo inminente-, corresponde efectuar las extracciones de los ejemplares ubicados en las calles José Barros Pazos 5894 LA, Cañada de Gómez 5041, Av. Tte. Gral. Luis Dellepiane 5590 LD1, Martín Grandoli 5873, Larraya 2875, Martiniano Leguizamón 4427, Madariaga 6790, Murguiondo 3472/78, Murguiondo 4611, Pergamino 3068, Pola 3115, Pola 3216, José Ignacio Rucci 3961 LA3, San Pedrito 2859/55, San Pedrito 3209 LD, Av. Soldado de la Frontera 5235 LD1, Av. Soldado de la Frontera 5386, José León Suárez 5552, Tabaré 2934, Alberto Zorrilla 4404 FRENTE LA2, en un todo de acuerdo a la normativa vigente.

Por ello, y en uso de las facultades que le son propias,

## **EL PRESIDENTE DE LA JUNTA COMUNAL**

### **DE LA COMUNA N° 8**

#### **RESUELVE**

Artículo 1°.- Convalídase las intervenciones correspondientes a extracciones, llevadas a cabo en los ejemplares arbóreos ubicados en José Barros Pazos 5894 LA, Cañada de Gómez 5041, Av. Tte. Gral. Luis Dellepiane 5590 LD1, Martín Grandoli 5873, Larraya 2875, Martiniano Leguizamón 4427, Madariaga 6790, Murguiondo 3472/78, Murguiondo 4611, Pergamino 3068, Pola 3115, Pola 3216, José Ignacio Rucci 3961 LA3, San Pedrito 2859/55, San Pedrito 3209 LD, Av. Soldado de la Frontera 5235 LD1, Av. Soldado de la Frontera 5386, José León Suárez 5552, Tabaré 2934, Alberto Zorrilla 4404 FRENTE LA2, en el mes de ENERO del año en curso, a la Empresa MIICA S.A. CUIT N° 30-60812520-1 destinada por cuenta y cargo de esta Comuna, conforme a las planillas de Inspección presentadas en Anexo de la presente y que a todos sus efectos, forman parte de esta Resolución.

Artículo 2°.- Se deberán plantar nuevos ejemplares en los lugares ocupados por los extraídos, de acuerdo a lo establecido en el capítulo II de la Ley N° 3263.

Artículo 3°.- Se ha fijado un cartel junto al/los ejemplar/es a ser talado/s por el plazo de diez (10) días corridos, en el que se informara sobre las circunstancias que motivan la decisión respectiva, indicando las vías de contacto con la autoridad competente.

Artículo 4°.- Comuníquese a la Junta Comunal. Regístrese. Publíquese en el Boletín Oficial de la Ciudad de Buenos Aires. Notifíquese. Cumplido, archívese.

Digitally signed by Lautaro Miguel EVINER  
Date: 2026.04.28 14:43:16 ART  
Location: Ciudad Autónoma de Buenos Aires

Digitally signed by Comunicaciones Oficiales  
Date: 2026.04.28 14:43:30 -03:00

**BA** Buenos Aires Ciudad

Fecha: 6 / 6 / 2025  
 Aviso: EMERGENCIA  
 ARME: \_\_\_\_\_

**Planilla de Inspección de Árboles**

---

**INFORMACIÓN DEL ÁRBOL** Especie botánica: Acer negundo  
 Calle: Barros Pazos N°/Ref.: 5894 LA Árbol seco:  Árbol semiseco:

---

**PARÁMETROS MECÁNICOS Y SANITARIOS DEL ÁRBOL**

Altura (m): 10 D.A.P. (cm): 40 Inclinación: SI  NO  Mayor a 40°:  Menor a 40°:   
 Orientación de la inclinación: Hacia la calle:  Hacia la propiedad:  Hacia el largo de la vereda:   
 Copa: Desbalanceada:  Descopado:  Descopado y brotado:

---

**FUSTE**

Tamaño / Parte	Basal	Media	Alta
Pequeñas			
Grandes	X	X	

Descortezamiento:   
 Fructificaciones fúngicas:   
 Codominancias:   
 Chorreados:

Cavidad longitudinal en el fuste (m): \_\_\_\_\_ Espesor de la pared remanente (cm): \_\_\_\_\_

---

**RAÍCES** Expuestas:  Levanta vereda (m²): — Fisuras en el frente de la propiedad: SI  NO

---

**RAMAS** Quebradas / Fisuradas:  Excesivas / Cruzadas:  Bajas:   
 Secas / Secas en los ápices:  Invasión de espacio aéreo:  Tocones:   
 Con cavidades, tumores o canchales:  Con mal ángulo de inserción:  Codominantes:

---

**HOJAS** Defoliación: PARCIAL / TOTAL Coloración anormal:  Con manchas foliares:   
 Síntomas de enfermedades:  Signos de insectos:

---

**RECOMENDACIONES DEL INSPECTOR**

**A: OBJETIVOS DE LA PODA** Reducción de riesgo:  Eliminar interferencias:  Adecuación al sitio:  Regulación de estructura:   
**B: TIPOS DE PODA** Formación:  Limpieza:  Aclareo:  Refaldado:  Terciado:   
**C: CORTE DE RAÍCES** Superficial:  Profundo:   
**D: TRATAMIENTO FITOSANITARIO**  **E: TRASPLANTE**  **F: EXTRACCIÓN**

---

**OBSERVACIONES**  
Corresponde extracción de emergencia  
 \_\_\_\_\_  
 \_\_\_\_\_  
 \_\_\_\_\_  
 \_\_\_\_\_  
 \_\_\_\_\_  
 \_\_\_\_\_  
 \_\_\_\_\_  
 \_\_\_\_\_  
 \_\_\_\_\_  
 \_\_\_\_\_

---

**INSPECTOR DE ARBOLADO**  
Julio Bogado 27592814 [Firma]  
 Nombre y apellido D.N.I. Firma

Calle: BARROS PAZOS 5894 LA

Informe N° 001 – FOTO INICIAL



Calle: BARROS PAZOS 5894 LA

Informe N° 001 – FOTO FINAL



**BA** Buenos Aires Ciudad

Fecha: 19 / 12 / 2025  
 Aviso: \_\_\_\_\_  
 ARME: \_\_\_\_\_

**Planilla de Inspección de Árboles**

---

**INFORMACIÓN DEL ÁRBOL** Especie botánica: ROBINIA  
 Calle: CANADA DE GOMEZ N°/Ref.: 5047 Árbol seco:  Árbol semiseco:

---

**PARÁMETROS MECÁNICOS Y SANITARIOS DEL ÁRBOL**  
 Altura (m): 4 D.A.P. (cm): 15 Inclinación:  SI / NO Mayor a 40°:  Menor a 40°:   
 Orientación de la inclinación: Hacia la calle:  Hacia la propiedad:  Hacia el largo de la vereda:   
 Copa: Desbalanceada:  Descopado:  Descopado y brotado:

---

**FUSTE**

Tamaño / Parte	Basal	Media	Alta
Pequeñas			
Grandes			

Cavidades: \_\_\_\_\_ Descortezamiento:   
 Fructificaciones fúngicas:   
 Codominancias:   
 Chorreados:   
 Cavidad longitudinal en el fuste (m): \_\_\_\_\_ Espesor de la pared remanente (cm): \_\_\_\_\_

---

**RAÍCES** Expuestas:  Levanta vereda (m²): \_\_\_\_\_ Fisuras en el frente de la propiedad: SI /  NO

---

**RAMAS** Quebradas / Fisuradas:  Excesivas / Cruzadas:  Bajas:   
 Secas / Secas en los ápices:  Invasión de espacio aéreo:  Tocones:   
 Con cavidades, tumores o canchales:  Con mal ángulo de inserción:  Codominantes:

---

**HOJAS** Defoliación: PARCIAL / TOTAL Coloración anormal:  Con manchas foliares:   
 Síntomas de enfermedades:  Signos de insectos:

---

**RECOMENDACIONES DEL INSPECTOR**

**A: OBJETIVOS DE LA PODA**  
 Reducción de riesgo:  Eliminar interferencias:  Adecuación al sitio:  Regulación de estructura:   
**B: TIPOS DE PODA** Formación:  Limpieza:  Aclareo:  Refaldado:  Terciado:   
**C: CORTE DE RAÍCES** Superficial:  Profundo:   
**D: TRATAMIENTO FITOSANITARIO**  **E: TRASPLANTE**  **F: EXTRACCIÓN**

---

**OBSERVACIONES**  
EMERGENCIA  
DESCALZADO SOSTENIDO POR UNA MADERA.  
SIN VEREDA.

---

**INSPECTOR DE ARBOLADO**  
BASTON HERRMAN 35321623 107  
 Nombre y apellido D.N.I. Firma

Calle: CAÑADA DE GOMEZ 5041

Informe N° 002 – FOTO INICIAL



Calle: CAÑADA DE GOMEZ 5041

Informe N° 002 – FOTO FINAL



**BA** Buenos Aires Ciudad

Fecha: 22 / 12 / 2025  
 Aviso: EMERGENCIA  
 ARME: \_\_\_\_\_

**Planilla de Inspección de Árboles**

---

**INFORMACIÓN DEL ÁRBOL** Especie botánica: PARAISO  
 Calle: DELEPIANE SUR N°/Ref.: 5590 LM Árbol seco:  Árbol semiseco:

---

**PARÁMETROS MECÁNICOS Y SANITARIOS DEL ÁRBOL**  
 Altura (m): 10 D.A.P. (cm): 70 Inclinação: SI / NO Mayor a 40°:  Menor a 40°:   
 Orientación de la inclinación: Hacia la calle:  Hacia la propiedad:  Hacia el largo de la vereda:   
 Copa: Desbalanceada:  Descopado:  Descopado y brotado:

---

**FUSTE**

Tamaño / Parte	Basal	Media	Alta
Pequeñas			
Grandes			

Cavidades:  Descortezamiento:   
 Fructificaciones fúngicas:   
 Codominancias:   
 Chorreados:   
 Cavidad longitudinal en el fuste (m): \_\_\_\_\_ Espesor de la pared remanente (cm): \_\_\_\_\_

---

**RAÍCES** Expuestas:  Levanta vereda (m²): \_\_\_\_\_ Fisuras en el frente de la propiedad: SI / NO

---

**RAMAS** Quebradas / Fisuradas:  Excesivas / Cruzadas:  Bajas:   
 Secas / Secas en los ápices:  Invasión de espacio aéreo:  Tocones:   
 Con cavidades, tumores o canchales:  Con mal ángulo de inserción:  Codominantes:

---

**HOJAS** Defoliación: PARCIAL / TOTAL Coloración anormal:  Con manchas foliares:   
 Síntomas de enfermedades:  Signos de insectos:

---

**RECOMENDACIONES DEL INSPECTOR**

**A: OBJETIVOS DE LA PODA**  
 Reducción de riesgo:  Eliminar interferencias:  Adecuación al sitio:  Regulación de estructura:

**B: TIPOS DE PODA** Formación:  Limpieza:  Aclareo:  Refaldado:  Terciado:

**C: CORTE DE RAÍCES** Superficial:  Profundo:

**D: TRATAMIENTO FITOSANITARIO**  **E: TRASPLANTE**  **F: EXTRACCIÓN**

---

**OBSERVACIONES**  
EJEMPLAR CON FUSTE BIFURCADO QUEBRADO, APOYADO  
SOBRE EL FRENTE DE LA PROPIEDAD.  
SE SOLICITA EXTRACCIÓN DE EMERGENCIA.

---

**INSPECTOR DE ARBOLADO**  
NOELIA MEJANO 33942811 [Firma]  
 Nombre y apellido D.N.I. Firma

Calle: DELLEPIANE 5590 LD1

Informe N° 003 – FOTO INICIAL



Calle: DELLEPIANE 5590 LD1

Informe N° 003 – FOTO FINAL



**BA** Buenos Aires Ciudad

Fecha: 23 / 10 / 2025  
 Aviso: Of. 60 - Lengua  
 ARME: \_\_\_\_\_

**Planilla de Inspección de Árboles**

---

**INFORMACIÓN DEL ÁRBOL** Especie botánica: Fleumer  
 Calle: GRANDOLI N°/Ref.: 5873 Árbol seco:  Árbol semiseco:

---

**PARÁMETROS MECÁNICOS Y SANITARIOS DEL ÁRBOL**  
 Altura (m): 7 D.A.P. (cm): 69 Inclinação: SI / NO Mayor a 40°:  Menor a 40°:   
 Orientación de la inclinación: Hacia la calle:  Hacia la propiedad:  Hacia el largo de la vereda:   
 Copa: Desbalanceada:  Descopado:  Descopado y brotado:

---

**FUSTE**

Cavidades:	Tamaño / Parte	Basal	Media	Alta
Pequeñas				
Grandes		<input checked="" type="checkbox"/>	<input checked="" type="checkbox"/>	

Descortezamiento:   
 Fructificaciones fúngicas:   
 Codominancias:   
 Chorreados:

Cavidad longitudinal en el fuste (m): \_\_\_\_\_ Espesor de la pared remanente (cm): \_\_\_\_\_

---

**RAÍCES** Expuestas:  Levanta vereda (m²): \_\_\_\_\_ Fisuras en el frente de la propiedad: SI / NO

---

**RAMAS** Quebradas / Fisuradas:  Excesivas / Cruzadas:  Bajas:   
 Secas / Secas en los ápices:  Invasión de espacio aéreo:  Tocones:   
 Con cavidades, tumores o cáncros:  Con mal ángulo de inserción:  Codominantes:

---

**HOJAS** Defoliación: PARCIAL / TOTAL Coloración anormal:  Con manchas foliares:   
 Síntomas de enfermedades:  Signos de insectos:

---

**RECOMENDACIONES DEL INSPECTOR**

**A: OBJETIVOS DE LA PODA**  
 Reducción de riesgo:  Eliminar interferencias:  Adecuación al sitio:  Regulación de estructura:

**B: TIPOS DE PODA** Formación:  Limpieza:  Aclareo:  Refaldado:  Terciado:

**C: CORTE DE RAÍCES** Superficial:  Profundo:

**D: TRATAMIENTO FITOSANITARIO**  **E: TRASPLANTE**  **F: EXTRACCIÓN**

---

**OBSERVACIONES**

Fleumer machado por terceros, gran cavidad expuesta con pudrición constante. Raíz estranguladora, se observa cavidad bajo la misma proximidad.

Emergencia

---

**INSPECTOR DE ARBOLADO**

F. VILLAFRANCO Nombre y apellido      36905700 D.N.I.      [Firma] Firma

Calle: GRANDOLI, MARTIN 5873

Informe N° 004 – FOTO INICIAL



Calle: GRANDOLI, MARTIN 5873

Informe N° 004 – FOTO FINAL



**BA** Buenos Aires Ciudad

Fecha: 23 / 10 / 2025  
 Aviso: 501083749/25  
 ARME: \_\_\_\_\_

**Planilla de Inspección de Árboles**

**INFORMACIÓN DEL ÁRBOL** Especie botánica: Acer negundo  
 Calle: LANUZA N°/Ref.: 2875 Árbol seco:  Árbol semiseco:

**PARÁMETROS MECÁNICOS Y SANITARIOS DEL ÁRBOL**  
 Altura (m): 9 D.A.P. (cm): 51 Inclinación: SI / NO Mayor a 40°:  Menor a 40°:   
 Orientación de la inclinación: Hacia la calle:  Hacia la propiedad:  Hacia el largo de la vereda:   
 Copa: Desbalanceada:  Descopado:  Descopado y brotado:

**FUSTE**

Tamaño / Parte	Basal	Media	Alta
Pequeñas			
Grandes			

Descortezamiento:   
 Fructificaciones fúngicas:   
 Codominancias:   
 Chorreados:

Cavidad longitudinal en el fuste (m): \_\_\_\_\_ Espesor de la pared remanente (cm): \_\_\_\_\_

**RAÍCES** Expuestas:  Levanta vereda (m²): \_\_\_\_\_ Fisuras en el frente de la propiedad: SI / NO

**RAMAS** Quebradas / Fisuradas:  Excesivas / Cruzadas:  Bajas:   
 Secas / Secas en los ápices:  Invasión de espacio aéreo:  Tocones:   
 Con cavidades, tumores o canchales:  Con mal ángulo de inserción:  Codominantes:

**HOJAS** Defoliación: PARCIAL / TOTAL Coloración anormal:  Con manchas foliares:   
 Síntomas de enfermedades:  Signos de insectos:

**RECOMENDACIONES DEL INSPECTOR**

**A: OBJETIVOS DE LA PODA**  
 Reducción de riesgo:  Eliminar interferencias:  Adecuación al sitio:  Regulación de estructura:

**B: TIPOS DE PODA** Formación:  Limpieza:  Aclareo:  Refaldado:  Terciado:

**C: CORTE DE RAÍCES** Superficial:  Profundo:

**D: TRATAMIENTO FITOSANITARIO**  **E: TRASPLANTE**  **F: EXTRACCIÓN**

**OBSERVACIONES**  
Ejemplar y regresión de copa presente  
semas en su parte y rajaduras, descortez-  
amiento y pudrición.  
Se realizó escape de emergencia y cordillo  
de puntas.  
POS.

**INSPECTOR DE ARBOLADO**  
Galicia de María 33481827 Galicia de María  
 Nombre y apellido D.N.I. Firma

Calle: LARRAYA 2875

Informe N° 005 – FOTO INICIAL



Calle: LARRAYA 2875

Informe N° 005 – FOTO FINAL



**BA** Buenos Aires Ciudad

Fecha: 21 / 1 / 2026  
 Aviso: Oficio  
 ARME: \_\_\_\_\_

**Planilla de Inspección de Árboles**

---

**INFORMACIÓN DEL ÁRBOL** Especie botánica: \_\_\_\_\_  
 Calle: Leguizamón N°/Ref.: 4427 Árbol seco:  Árbol semiseco:

---

**PARÁMETROS MECÁNICOS Y SANITARIOS DEL ÁRBOL**

Altura (m): 4 D.A.P. (cm): 28 Inclínación: SI / NO Mayor a 40°:  Menor a 40°:   
 Orientación de la inclinación: Hacia la calle:  Hacia la propiedad:  Hacia el largo de la vereda:   
 Copa: Desbalanceada:  Descopado:  Descopado y brotado:

---

**FUSTE**

Tamaño / Parte	Basal	Media	Alta
Pequeñas			
Grandes	<input checked="" type="checkbox"/>	<input checked="" type="checkbox"/>	

Descortezamiento:  Fructificaciones fúngicas:   
 Codominancias:  Chorreados:   
 Cavidad longitudinal en el fuste (m): \_\_\_\_\_ Espesor de la pared remanente (cm): \_\_\_\_\_

---

**RAÍCES** Expuestas:  Levanta vereda (m²): — Fisuras en el frente de la propiedad: SI  NO

---

**RAMAS** Quebradas / Fisuradas:  Excesivas / Cruzadas:  Bajas:   
 Secas / Secas en los ápices:  Invasión de espacio aéreo:  Tocones:   
 Con cavidades, tumores o cancos:  Con mal ángulo de inserción:  Codominantes:

---

**HOJAS** Defoliación: PARCIAL / TOTAL Coloración anormal:  Con manchas foliares:   
 Síntomas de enfermedades:  Signos de insectos:

---

**RECOMENDACIONES DEL INSPECTOR**

**A: OBJETIVOS DE LA PODA** Reducción de riesgo:  Eliminar interferencias:  Adecuación al sitio:  Regulación de estructura:   
**B: TIPOS DE PODA** Formación:  Limpieza:  Aclareo:  Refaldado:  Terciado:   
**C: CORTE DE RAÍCES** Superficial:  Profundo:   
**D: TRATAMIENTO FITOSANITARIO**  **E: TRASPLANTE**  **F: EXTRACCIÓN**

---

**OBSERVACIONES**

Extracción de EMERGENCIA.  
Arbol con movimiento, con pedredumbre muy avanzada.

---

**INSPECTOR DE ARBOLADO**

Julio Boyado 27542814 [Firma]  
 Nombre y apellido D.N.I. Firma

Calle: LEGUIZAMON, M. 4427

Informe N° 006 – FOTO INICIAL



Calle: LEGUIZAMON, M. 4427

Informe N° 006 – FOTO FINAL





Fecha: 7 / 1 / 2026  
 Aviso: 500011040/26 / EMERGENCIA  
 ARME: \_\_\_\_\_

**Planilla de Inspección de Árboles**

**INFORMACIÓN DEL ÁRBOL** Especie botánica: FILIZO  
 Calle: MADARIAGA N°/Ref.: 6790 Árbol seco:  Árbol semiseco:

**PARÁMETROS MECÁNICOS Y SANITARIOS DEL ÁRBOL**  
 Altura (m): 50 D.A.P. (cm): 10 Inclínación: SI / NO Mayor a 40°:  Menor a 40°:   
 Orientación de la inclinación: Hacia la calle:  Hacia la propiedad:  Hacia el largo de la vereda:   
 Copa: Desbalanceada  Descopado:  Descopado y brotado:

**FUSTE**

Tamaño / Parte	Basal	Media	Alta
Pequeñas			
Grandes			

Cavidades:  Descortezamiento:   
 Fructificaciones fúngicas:   
 Codominancias:   
 Chorreados:   
 Cavidad longitudinal en el fuste (m): \_\_\_\_\_ Espesor de la pared remanente (cm): \_\_\_\_\_

**RAÍCES** Expuestas:  Levanta vereda (m²): \_\_\_\_\_ Fisuras en el frente de la propiedad: SI / NO

**RAMAS** Quebradas / Fisuradas:  Excesivas / Cruzadas:  Bajas:   
 Secas / Secas en los ápices:  Invasión de espacio aéreo:  Tocones:   
 Con cavidades, tumores o canchros:  Con mal ángulo de inserción:  Codominantes:

**HOJAS** Defoliación: PARCIAL / TOTAL Coloración anormal:  Con manchas foliares:   
 Síntomas de enfermedades:  Signos de insectos:

**RECOMENDACIONES DEL INSPECTOR**

**A: OBJETIVOS DE LA PODA**  
 Reducción de riesgo:  Eliminar interferencias:  Adecuación al sitio:  Regulación de estructura:

**B: TIPOS DE PODA** Formación:  Limpieza:  Aclareo:  Refaldado:  Terciado:

**C: CORTE DE RAÍCES** Superficial:  Profundo:

**D: TRATAMIENTO FITOSANITARIO**  **E: TRASPLANTE**  **F: EXTRACCIÓN**

**OBSERVACIONES**  
Ejemplar elevadísimo. Prohibición en la base de la raíz.  
Se solicita extracción  
EMERGENCIA

**INSPECTOR DE ARBOLADO**  
Gallardo, Mami 33485827 Gallardo  
 Nombre y apellido D.N.I. Firma

Calle: MADARIAGA 6790

Informe N° 007 – FOTO INICIAL



Calle: MADARIAGA 6790

Informe N° 007 – FOTO FINAL



**BA** Buenos Aires Ciudad

Fecha: 19 / 11 / 2025  
 Aviso: 501246966/25  
 ARME: \_\_\_\_\_

**Planilla de Inspección de Árboles**

**INFORMACIÓN DEL ÁRBOL** Especie botánica: Robinia pseudoacacia  
 Calle: Murguiondo N°/Ref.: 3472 Arbol seco:  Arbol semiseco:

**PARÁMETROS MECÁNICOS Y SANITARIOS DEL ÁRBOL**  
 Altura (m): 8 D.A.P. (cm): 28 Inclinación:  SI / NO Mayor a 40°:  Menor a 40°:   
 Orientación de la inclinación: Hacia la calle:  Hacia la propiedad:  Hacia el largo de la vereda:   
 Copa: Desbalanceada:  Descopado:  Descopado y brotado:

**FUSTE**

Tamaño / Parte	Base	Medio	Alta
Pequeñas			
Grandes	X	X	X

Descortezamiento:   
 Fructificaciones fúngicas:   
 Codominancias:   
 Chorreados:

Cavidades longitudinales en el fuste (m): \_\_\_\_\_ Espesor de la pared remanente (cm): \_\_\_\_\_

**RAÍCES** Expuestas:  Levanta vereda (m²): — Fisuras en el frente de la propiedad: SI  NO

**RAMAS** Quebradas / Fisuradas:  Excesivas / Cruzadas:  Bajas:   
 Secas / Secas en los ápices:  Invasión de espacio aéreo:  Tocones:   
 Con cavidades, tumores o carcos:  Con mal ángulo de inserción:  Codominantes:

**HOJAS** Defoliación: PARCIAL / TOTAL Coloración anormal:  Con manchas foliares:   
 Síntomas de enfermedades:  Signos de insectos:

**RECOMENDACIONES DEL INSPECTOR**

**A: OBJETIVOS DE LA PODA**  
 Reducción de riesgo:  Eliminar interferencias:  Adecuación al sitio:  Regulación de estructura:

**B: TIPOS DE PODA** Formación:  Limpieza:  Aclareo:  Refaldado:  Terciado:

**C: CORTE DE RAÍCES** Superficial:  Profundo:

**D: TRATAMIENTO FITOSANITARIO**  **E: TRASPLANTE**  **F: EXTRACCIÓN**

**OBSERVACIONES**  
Corresponde EXTRACCIÓN DE EMERGENCIA  
Una de las ramas principales (6: Fisuradas) se quebró y  
está apoyada sobre el patio de la vivienda  
Cavidad longitudinal de gran tamaño desde la base.

**INSPECTOR DE ARBOLADO**  
Julio Bogado  
 Nombre y apellido

27592811  
 D.N.I.

[Firma]  
 Firma

Calle: MURGUIONDO 3472/78

Informe N° 008 – FOTO INICIAL



Calle: MURGUIONDO 3472/78

Informe N° 008 – FOTO FINAL



**INSPECCIÓN DE ÁRBOLES** Buenos Aires Ciudad

Fecha: 08 / 01 / 2016  
 Aviso: 50027030/26  
 ARME: \_\_\_\_\_

**Planilla de Inspección de Árboles**

**INFORMACIÓN DEL ÁRBOL** Especie botánica: NN  
 Calle: MURQUINDO N°/Ref.: 4611 (4617 B) Arbol seco:  Arbol semiseco:

**METROS MECÁNICOS Y SANITARIOS DEL ÁRBOL**  
 Altura (m): 15 D.A.P. (cm): 2 Inclinación: SI / NO Mayor a 40°:  Menor a 40°:   
 Orientación de la inclinación: Hacia la calle:  Hacia la propiedad:  Hacia el largo de la vereda:   
 Copa: Desbalanceada:  Descopado:  Descopado y brotado:

**FUSTE**

Cavidades:	Tamaño / Parte	Base	Medio	Alta
	Pequeñas			
	Grandes			

Descortezamiento:   
 Fructificaciones fúngicas:   
 Codominancias:   
 Chorrados:

Cavidad longitudinal en el fuste (m): \_\_\_\_\_ Espesor de la pared remanente (cm): \_\_\_\_\_

**RAÍCES** Expuestas:  Levanta vereda (m²): \_\_\_\_\_ Fisuras en el frente de la propiedad: SI / NO

**RAMAS** Quebradas / Fisuradas:  Excesivas / Cruzadas:  Bajas:   
 Secas / Secas en los ápices:  Invasión de espacio aéreo:  Toconas:   
 Con cavidades, tumores o caricos:  Con mal ángulo de inserción:  Codominantes:

**HOJAS** Defoliación: PARCIAL / TOTAL Coloración anormal:  Con manchas foliares:   
 Síntomas de enfermedades:  Signos de insectos:

**RECOMENDACIONES DEL INSPECTOR**

**A: OBJETIVOS DE LA PODA**  
 Reducción de riesgo:  Eliminar interferencias:  Adecuación al sitio:  Regulación de estructura:

**B: TIPOS DE PODA** Formación:  Limpieza:  Aclareo:  Refaldado:  Terciado:

**C: CORTE DE RAÍCES** Superficial:  Profundo:

**D: TRATAMIENTO FITOSANITARIO**  **E: TRASPLANTE**  **F: EXTRACCIÓN**

**OBSERVACIONES**  
EJEMPLAR SECO INCLINADO Y CON ANCLASE  
COMPROMETIDO  
SE SOLICITA EXTRACCIÓN DE EMERGENCIA

**INSPECTOR DE ARBOLADO**

NOELIA MERMINO 33942811  
 Nombre y apellido D.N.I.

[Firma]  
 Firma

Calle: MURGUIONDO 4611

Informe N° 009 – FOTO INICIAL



Calle: MURGUIONDO 4611

Informe N° 009 – FOTO FINAL



**BA** Buenos Aires Ciudad

Fecha: 25 / 11 / 2015  
 Aviso: 501255179/25  
 ARME: \_\_\_\_\_

**Planilla de Inspección de Árboles**

**INFORMACIÓN DEL ÁRBOL**  
 Especie botánica: Fresno  
 Calle: Pergamino N°/Ref.: 3068 Arbol seco:  Arbol semiseco:

**PARÁMETROS MECÁNICOS Y SANITARIOS DEL ÁRBOL**  
 Altura (m): 7 D.A.P. (cm): 37 Inclinação: SI / NO Mayor a 40°:  Menor a 40°:   
 Orientación de la inclinación: Hacia la calle:  Hacia la propiedad:  Hacia el largo de la vereda:   
 Copa: Desbalanceada:  Descopado:  Descopado y brotado:

**FUSTE**

Tamaño / Parte	Basal	Media	Alta
Pequeñas			
Grandes	<u>X</u>	<u>X</u>	

Descortezamiento:   
 Fructificaciones fúngicas:   
 Codominancias:   
 Chorreados:

Cavidades: \_\_\_\_\_  
 Cavidad longitudinal en el fuste (m): \_\_\_\_\_ Espesor de la pared remanente (cm): \_\_\_\_\_

**RAÍCES** Expuestas:  Levanta vereda (m²): \_\_\_\_\_ Fisuras en el frente de la propiedad: SI / NO

**RAMAS** Quebradas / Fisuradas:  Excesivas / Cruzadas:  Bajas:   
 Secas / Secas en los ápices:  Invasión de espacio aéreo:  Tocones:   
 Con cavidades, tumores o canchros:  Con mal ángulo de inserción:  Codominantes:

**HOJAS** Defoliación: PARCIAL / TOTAL Coloración anormal:  Con manchas foliares:   
 Síntomas de enfermedades:  Signos de insectos:

**RECOMENDACIONES DEL INSPECTOR**

**A: OBJETIVOS DE LA PODA**  
 Reducción de riesgo:  Eliminar interferencias:  Adecuación al sitio:  Regulación de estructura:

**B: TIPOS DE PODA** Formación:  Limpieza:  Aclareo:  Refaldado:  Terciado:

**C: CORTE DE RAÍCES** Superficial:  Profundo:

**D: TRATAMIENTO FITOSANITARIO**  **E: TRASPLANTE**  **F: EXTRACCIÓN**

**OBSERVACIONES**

Arbol con fisura longitudinal en todo el fuste se observa con dad 40% y podición costosa.


Emergencia

**INSPECTOR DE ARBOLADO**

E. ULLAFANE 30/11/2015 [Firma]  
 Nombre y apellido D.N.I. Firma

Calle: PERGAMINO 3068

Informe N° 010 – FOTO INICIAL



Calle: PERGAMINO 3068

Informe N° 010 – FOTO FINAL



**BA** Buenos Aires Ciudad

Fecha: 17 / 12 / 25  
 Aviso: OFICIO  
 ARME: \_\_\_\_\_

**Planilla de Inspección de Árboles**

**INFORMACIÓN DEL ÁRBOL** Especie botánica: FRESNO  
 Calle: POLA N°/Ref.: 3115 Arbol seco:  Arbol semiseco:

**PARÁMETROS MECÁNICOS Y SANITARIOS DEL ÁRBOL**  
 Altura (m): 10 D.A.P. (cm): 30 Inclinación: SI  NO  Mayor a 40°:  Menor a 40°:   
 Orientación de la inclinación: Hacia la calle:  Hacia la propiedad:  Hacia el largo de la vereda:   
 Copa: Desbalanceada:  Descopado:  Descopado y brotado:

**FUSTE**

Tamaño / Parte	Basal	Media	Alta
Pequeñas			
Grandes			

Descortezamiento:   
 Fructificaciones fúngicas:   
 Codominancias:   
 Chorreados:   
 Cavidad longitudinal en el fuste (m): \_\_\_\_\_ Espesor de la pared remanente (cm): \_\_\_\_\_

**RAÍCES** Expuestas:  Levanta vereda (m²): — Fisuras en el frente de la propiedad: SI  NO

**RAMAS** Quebradas / Fisuradas:  Excesivas / Cruzadas:  Bajas:   
 Secas / Secas en los ápices:  Invasión de espacio aéreo:  Tocones:   
 Con cavidades, tumores o canchros:  Con mal ángulo de inserción:  Codominantes:

**HOJAS** Defoliación: PARCIAL / TOTAL Coloración anormal:  Con manchas foliares:   
 Síntomas de enfermedades:  Signos de insectos:

**RECOMENDACIONES DEL INSPECTOR**

**A: OBJETIVOS DE LA PODA**  
 Reducción de riesgo:  Eliminar interferencias:  Adecuación al sitio:  Regulación de estructura:   
**B: TIPOS DE PODA** Formación:  Limpieza:  Aclareo:  Refaldado:  Terciado:   
**C: CORTE DE RAÍCES** Superficial:  Profundo:   
**D: TRATAMIENTO FITOSANITARIO**  **E: TRASPLANTE**  **F: EXTRACCIÓN**

**OBSERVACIONES**  
EMERGENCIA  
ADemás DE PRESENTAR UNA RAMA QUEBRADA TIENE  
ORVEDADOS EN LA INSERCIÓN DE SUS RAMAS PRIMARIAS  
SIN VEREDA.

**INSPECTOR DE ARBOLADO**  
GASTON WEIDMANN 35321623 [Firma]  
 Nombre y apellido D.N.I. Firma

Calle: POLA 3115

Informe N° 011 – FOTO INICIAL



Calle: POLA 3115

Informe N° 011 – FOTO FINAL



**BA** Buenos Aires Ciudad

Fecha: 2 / 7 / 26

Aviso: \_\_\_\_\_

ARME: \_\_\_\_\_

**Planilla de Inspección de Árboles**

---

**INFORMACIÓN DEL ÁRBOL** Especie botánica: FRENO

Calle: POLA N°/Ref.: 3216 Árbol seco:  Árbol semiseco:

---

**PARÁMETROS MECÁNICOS Y SANITARIOS DEL ÁRBOL**

Altura (m): 6 D.A.P. (cm): 35 Inclinación: SI /  NO Mayor a 40°:  Menor a 40°:

Orientación de la inclinación: Hacia la calle:  Hacia la propiedad:  Hacia el largo de la vereda:

Copa: Desbalanceada:  Descopado:  Descopado y brotado:

---

**FUSTE**

Tamaño / Parte	Basal	Media	Alta
Pequeñas			
Grandes			

Descortezamiento:  Fructificaciones fúngicas:  Codominancias:  Chorreados:

Cavidades: \_\_\_\_\_ Cavidad longitudinal en el fuste (m): \_\_\_\_\_ Espesor de la pared remanente (cm): \_\_\_\_\_

---

**RAÍCES** Expuestas:  Levanta vereda (m²): \_\_\_\_\_ Fisuras en el frente de la propiedad: SI / NO

---

**RAMAS** Quebradas / Fisuradas:  Excesivas / Cruzadas:  Bajas:  Secas / Secas en los ápices:  Invasión de espacio aéreo:  Tocones:  Con cavidades, tumores o cáncros:  Con mal ángulo de inserción:  Codominantes:

---

**HOJAS** Defoliación: PARCIAL / TOTAL Coloración anormal:  Con manchas foliares:  Síntomas de enfermedades:  Signos de insectos:

---

**RECOMENDACIONES DEL INSPECTOR**

**A: OBJETIVOS DE LA PODA** Reducción de riesgo:  Eliminar interferencias:  Adecuación al sitio:  Regulación de estructura:

**B: TIPOS DE PODA** Formación:  Limpieza:  Aclareo:  Refaldado:  Terciado:

**C: CORTE DE RAÍCES** Superficial:  Profundo:

**D: TRATAMIENTO FITOSANITARIO**  **E: TRASPLANTE**  **F: EXTRACCIÓN**

---

**OBSERVACIONES**

EMERGENCIA.

Árbol seco, con rama de gran porte por caer

SIN VEREDA.

---

**INSPECTOR DE ARBOLADO**

GUSTAVO HERRERA 35321673 [Firma]

Nombre y apellido D.N.I. Firma

Calle: POLA 3216

Informe N° 012 – FOTO INICIAL



Calle: POLA 3216

Informe N° 012 – FOTO FINAL



Pola 3216 recolección

**BA** Buenos Aires Ciudad

Fecha: 28 / 11 / 2025  
 Aviso: EMERGENCIA  
 ARME: \_\_\_\_\_

**Planilla de Inspección de Árboles**

---

**INFORMACIÓN DEL ÁRBOL** Especie botánica: FRESNO  
 Calle: Bucci N°/Ref.: 3961 LA3 Arbol seco:  Arbol semiseco:

---

**PARÁMETROS MECÁNICOS Y SANITARIOS DEL ÁRBOL**  
 Altura (m): 8 D.A.P. (cm): 20 Inclinación: SI / NO Mayor a 40°:  Menor a 40°:   
 Orientación de la inclinación: Hacia la calle:  Hacia la propiedad:  Hacia el largo de la vereda:   
 Copa: Desbalanceada:  Descopado:  Descopado y brotado:

---

**FUSTE**

Tamaño / Parte	Basal	Media	Alta
Pequeñas			
Grandes			

Cavidades: Descortezamiento:   
 Fructificaciones fúngicas:   
 Codominancias:   
 Chorreados:   
 Cavidad longitudinal en el fuste (m): \_\_\_\_\_ Espesor de la pared remanente (cm): \_\_\_\_\_

---

**RAÍCES** Expuestas:  Levanta vereda (m²): \_\_\_\_\_ Fisuras en el frente de la propiedad: SI / NO

---

**RAMAS** Quebradas / Fisuradas:  Excesivas / Cruzadas:  Bajas:   
 Secas / Secas en los ápices:  Invasión de espacio aéreo:  Tocones:   
 Con cavidades, tumores o cáncros:  Con mal ángulo de inserción:  Codominantes:

---

**HOJAS** Defoliación: PARCIAL / TOTAL Coloración anormal:  Con manchas foliares:   
 Síntomas de enfermedades:  Signos de insectos:

---

**RECOMENDACIONES DEL INSPECTOR**

**A: OBJETIVOS DE LA PODA** Reducción de riesgo:  Eliminar interferencias:  Adecuación al sitio:  Regulación de estructura:   
**B: TIPOS DE PODA** Formación:  Limpieza:  Aclareo:  Refaldado:  Terciado:   
**C: CORTE DE RAÍCES** Superficial:  Profundo:   
**D: TRATAMIENTO FITOSANITARIO**  **E: TRASPLANTE**  **F: EXTRACCIÓN**

---

**OBSERVACIONES**  
EJEMPLAR PARTIDO A LA MITAD EN EL FUSTE.  
SE SOLICITA EXTRACCIÓN DE EMERGENCIA.

---

**INSPECTOR DE ARBOLADO**  
NOELIA MERINO 33942811 [Firma]  
 Nombre y apellido D.N.I. Firma

Calle: RUCCI, J. I. 3961 LA3

Informe N° 013 – FOTO INICIAL



Calle: RUCCI, J. I. 3961 LA3

Informe N° 013 – FOTO FINAL



**BA** Buenos Aires Ciudad

Fecha: 18 / 11 / 25

Aviso: \_\_\_\_\_

ARME: \_\_\_\_\_

**Planilla de Inspección de Árboles**

---

**INFORMACIÓN DEL ÁRBOL** Especie botánica: FRAXINUS

Calle: SAN PEDRO N°/Ref.: 2855-57-59 Árbol seco:  Árbol semiseco:

---

**PARÁMETROS MECÁNICOS Y SANITARIOS DEL ÁRBOL**

Altura (m): 6 D.A.P. (cm): 25 Inclinación: SI / (NO) Mayor a 40°:  Menor a 40°:

Orientación de la inclinación: Hacia la calle:  Hacia la propiedad:  Hacia el largo de la vereda:

Copa: Desbalanceada:  Descopado:  Descopado y brotado:

---

**FUSTE**

Tamaño / Parte	Basal	Medía	Alta
Pequeñas			
Grandes			

Cavidades: \_\_\_\_\_ Descortezamiento:

Fructificaciones fúngicas:

Codomancias:

Chorreados:

Cavidad longitudinal en el fuste (m): \_\_\_\_\_ Espesor de la pared remanente (cm): \_\_\_\_\_

---

**RAÍCES** Expuestas:  Levanta vereda (m²): \_\_\_\_\_ Fisuras en el frente de la propiedad: SI / (NO)

---

**RAMAS** Quebradas / Fisuradas:  Excesivas / Cruzadas:  Bajas:

Secas / Secas en los ápices:  Invasión de espacio aéreo:  Tocones:

Con cavidades, tumores o canchales:  Con mal ángulo de inserción:  Codominantes:

---

**HOJAS** Defoliación: PARCIAL / TOTAL Coloración anormal:  Con manchas foliares:

Síntomas de enfermedades:  Signos de insectos:

---

**RECOMENDACIONES DEL INSPECTOR**

**A: OBJETIVOS DE LA PODA** Reducción de riesgo:  Eliminar interferencias:  Adecuación al sitio:  Regulación de estructura:

**B: TIPOS DE PODA** Formación:  Limpieza:  Aclareo:  Refaldado:  Terciado:

**C: CORTE DE RAÍCES** Superficial:  Profundo:

**D: TRATAMIENTO FITOSANITARIO**  **E: TRASPLANTE**  **F: EXTRACCIÓN**

---

**OBSERVACIONES**

ENERGÉTICA.

BAJA QUEBRADA Y OTAS SECAS

SIN VEREDA.

---

**INSPECTOR DE ARBOLADO**

BRAYTON UGARTE Nombre y apellido

35521623 D.N.I.

[Firma] Firma

Calle: SAN PEDRITO 2859/57/55


Informe N° 014 – FOTO INICIAL



Calle: SAN PEDRITO 2859/57/55

Informe N° 014 – FOTO FINAL




 Fecha: 24 / 12 / 2025  
 Aviso: Emuzencio  
 ARME: \_\_\_\_\_

**Planilla de Inspección de Árboles**

---

**INFORMACIÓN DEL ÁRBOL** Especie botánica: Frisno  
 Calle: San Pedro N°/Ref.: 3209 LD Árbol seco:  Árbol semiseco:

---

**PARÁMETROS MECÁNICOS Y SANITARIOS DEL ÁRBOL**

Altura (m): 6 D.A.P. (cm): 35 Inclinación: SI / NO Mayor a 40°:  Menor a 40°:   
 Orientación de la inclinación: Hacia la calle:  Hacia la propiedad:  Hacia el largo de la vereda:   
 Copa: Desbalanceada:  Descopado:  Descopado y brotado:

---

**FUSTE**

Tamaño / Parte	Basal	Media	Alta
Pequeñas			
Grandes			

Cavidades: \_\_\_\_\_ Descortezamiento:   
 Fructificaciones fúngicas:   
 Codominancias:   
 Chorreados:   
 Cuidad longitudinal en el fuste (m): \_\_\_\_\_ Espesor de la pared remanente (cm): \_\_\_\_\_

---

**RAÍCES** Expuestas:  Levanta vereda (m²): \_\_\_\_\_ Fisuras en el frente de la propiedad: SI / NO

---

**RAMAS** Quebradas / Fisuradas:  Excesivas / Cruzadas:  Bajas:   
 Secas / Secas en los ápices:  Invasión de espacio aéreo:  Tocones:   
 Con cavidades, tumores o cáncros:  Con mal ángulo de inserción:  Codominantes:

---

**HOJAS** Defoliación: PARCIAL / TOTAL Coloración anormal:  Con manchas foliares:   
 Síntomas de enfermedades:  Signos de insectos:

---

**RECOMENDACIONES DEL INSPECTOR**

**A: OBJETIVOS DE LA PODA** Reducción de riesgo:  Eliminar interferencias:  Adecuación al sitio:  Regulación de estructura:

**B: TIPOS DE PODA** Formación:  Limpieza:  Aclareo:  Refaldado:  Terciado:

**C: CORTE DE RAÍCES** Superficial:  Profundo:

**D: TRATAMIENTO FITOSANITARIO**  **E: TRASPLANTE**  **F: EXTRACCIÓN**

---


**OBSERVACIONES**

Se observó ejemplo semienterrado sobre vía pública. Corresponde extracción ya que quedan restos del ejemplo en planta.

Emuzencio extracción

---

**INSPECTOR DE ARBOLADO**

Emilio Cobos 26004145   
 Nombre y apellido D.N.I. Firma

Calle: SAN PEDRITO 3209 LD

Informe N° 015 – FOTO INICIAL



Calle: SAN PEDRITO 3209 LD

Informe N° 015 – FOTO FINAL



**BA** Buenos Aires Ciudad

Fecha: 26, 12, 2025  
 Aviso: EMERGENCIA  
 ARME: \_\_\_\_\_

**Planilla de Inspección de Árboles**

**INFORMACIÓN DEL ÁRBOL** Especie botánica: Fresno  
 Calle: Soldado De La Frontera N°/Ref.: 5235 LD1 Árbol seco:  Árbol semiseco:

**PARÁMETROS MECÁNICOS Y SANITARIOS DEL ÁRBOL**  
 Altura (m): 7 D.A.P. (cm): 37 Inclinación: SI / NO Mayor a 40°:  Menor a 40°:   
 Orientación de la inclinación: Hacia la calle:  Hacia la propiedad:  Hacia el largo de la vereda:   
 Copa: Desbalanceada:  Descopado:  Descopado y brotado:

**FUSTE**

Cavidades:	Tamaño / Parte	Base	Medio	Alta
	Pequeñas			
	Grandes			

Descortezamiento:   
 Fructificaciones fúngicas:   
 Codominancias:   
 Chorreados:   
 Cavidad longitudinal en el fuste (m): \_\_\_\_\_ Espesor de la pared remanente (cm): \_\_\_\_\_

**RAÍCES** Expuestas:  Levanta vereda (m²): \_\_\_\_\_ Fisuras en el frente de la propiedad: SI / NO


**RAMAS** Quebradas / Frías:  Excesivas / Cruzadas:  Bajas:   
 Secas / Secas en los ápices:  Invasión de espacio aéreo:  Toccones:   
 Con cavidades, tumores o carcos:  Con mal ángulo de inserción:  Codominantes:

**HOJAS** Debilitación: PARCIAL / TOTAL Coloración anormal:  Con manchas foliares:   
 Síntomas de enfermedades:  Signos de insectos:

**RECOMENDACIONES DEL INSPECTOR**

A: OBJETIVOS DE LA PODA  
 Reducción de riesgo:  Eliminar interferencias:  Adecuación al sitio:  Regulación de estructura:   
 B: TIPOS DE PODA Formación:  Limpieza:  Aclareo:  Refaldado:  Terciado:   
 C: CORTE DE RAÍCES Superficial:  Profundo:   
 D: TRATAMIENTO FITOSANITARIO  E: TRASPLANTE  F: EXTRACCIÓN

**OBSERVACIONES**  
Corresponde EXTRACCIÓN DE EMERGENCIA por haberse  
partido el fuste por la mitad y encontrarse en peligro para  
los peatones ya que parte de la copa quedó apoyada en  
el árbol lindante, sin reparación de vereda.

**INSPECTOR DE ARBOLADO**  
Julio Bogado 27592814   
 Nombre y apellido D.N.I. Firma

Calle: SOLDADO DE LA FRONTERA 5235 LD1

Informe N° 016 – FOTO INICIAL



Calle: SOLDADO DE LA FRONTERA 5235 LD1

Informe N° 016 – FOTO FINAL



**BA** Buenos Aires Ciudad

Fecha: 30 / 1 / 2026  
 Aviso: 500079177/26  
 ARME: \_\_\_\_\_

**Planilla de Inspección de Árboles**

---

**INFORMACIÓN DEL ÁRBOL** Especie botánica: Lapacho  
 Calle: SOLDADO DE LA FRONTERA N°/Ref.: 5386 Árbol seco:  Árbol semiseco:

---

**PARÁMETROS MECÁNICOS Y SANITARIOS DEL ÁRBOL**

Altura (m): 3 D.A.P. (cm): 6 Inclinación: SI / NO Mayor a 40°:  Menor a 40°:   
 Orientación de la inclinación: Hacia la calle:  Hacia la propiedad:  Hacia el largo de la vereda:   
 Copa: Desbalanceada:  Descopado:  Descopado y brotado:

---

**FUSTE**

Cavidades:	Tamaño / Parte	Basal	Media	Alta
	Pequeñas			
Grandes				

Descortezamiento:   
 Fructificaciones fúngicas:   
 Codominancias:   
 Chorreados:   
 Cavidad longitudinal en el fuste (m): \_\_\_\_\_ Espesor de la pared remanente (cm): \_\_\_\_\_

---

**RAÍCES** Expuestas:  Levanta vereda (m²): \_\_\_\_\_ Fisuras en el frente de la propiedad: SI / NO

---

**RAMAS** Quebradas / Fisuradas:  Excesivas / Cruzadas:  Bajas:   
 Secas / Secas en los ápices:  Invasión de espacio aéreo:  Tocones:   
 Con cavidades, tumores o cáncros:  Con mal ángulo de inserción:  Codominantes:

---

**HOJAS** Defoliación: PARCIAL / TOTAL Coloración anormal:  Con manchas foliares:   
 Síntomas de enfermedades:  Signos de insectos:

---

**RECOMENDACIONES DEL INSPECTOR**

**A: OBJETIVOS DE LA PODA**  
 Reducción de riesgo:  Eliminar interferencias:  Adecuación al sitio:  Regulación de estructura:

**B: TIPOS DE PODA** Formación:  Limpieza:  Aclareo:  Refaldado:  Terciado:

**C: CORTE DE RAÍCES** Superficial:  Profundo:

**D: TRATAMIENTO FITOSANITARIO**  **E: TRASPLANTE**  **F: EXTRACCIÓN**

---

**OBSERVACIONES**

Arbolito con copa quebrada. Estructura inestable.  
En la rama que le queda tiene un cancro en la base.  
Corresponde extracción de emergencia.

---

**INSPECTOR DE ARBOLADO**

E. VILLARIFE 36905200 Cyralopez  
 Nombre y apellido D.N.I. Firma

Calle: SOLDADO DE LA FRONTERA 5386

Informe N° 017 – FOTO INICIAL



Calle: SOLDADO DE LA FRONTERA 5386

Informe N° 017 – FOTO FINAL





Fecha: 15 / Enero / 2026

Aviso: EMERGENCIA

ARME:

## Planilla de Inspección de Árboles

**INFORMACIÓN DEL ÁRBOL** Especie botánica: ACER NEGUNDO

Calle: José León Suarez N°/Ref: 5552 BOULEVARD Árbol seco:  Árbol semiseco:

**PARÁMETROS MECÁNICOS Y SANITARIOS DEL ÁRBOL**

Altura (m): 07 D.A.P. (cm): 30 Inclinación: SI / NO Mayor a 40°:  Menor a 40°:

Orientación de la inclinación: Hacia la calle:  Hacia la propiedad:  Hacia el largo de la vereda:

Copa: Desbalanceada:  Descopado:  Descopado y brotado:

**FUSTE**

Tamaño / Parte	Basal	Media	Alta
Pequeñas			
Grandes			

Descortezamiento:  Fructificaciones fúngicas:

Codominancias:  Chorreados:

Grieta longitudinal en el fuste (m): Espesor de la pared remanente (cm):

**RAÍCES** Expuestas:  Levanta vereda (m<sup>2</sup>): Fisuras en el frente de la propiedad: SI / NO

**RAMAS** Quebradas / Fisuradas:  Excesivas / Cruzadas:  Bajas:

Secas / Secas en los ápices:  Invasión de espacio aéreo:  Tocones:

Con cavidades, tumores o cáncros:  Con mal ángulo de inserción:  Codominantes:

**HOJAS** Defoliación: PARCIAL / TOTAL Coloración anormal:  Con manchas foliares:

Síntomas de enfermedades:  Signos de insectos:

## RECOMENDACIONES DEL INSPECTOR

**A: OBJETIVOS DE LA PODA**

Reducción de riesgo:  Eliminar interferencias:  Adecuación al sitio:  Regulación de estructura:

**B: TIPOS DE PODA** Formación:  Limpieza:  Aclareo:  Refaldado:  Terciado:

**C: CORTE DE RAÍCES** Superficial:  Profundo:

**D: TRATAMIENTO FITOSANITARIO**  **E: TRASPLANTE**  **F: EXTRACCIÓN**


## OBSERVACIONES

CORRESPONDE EXTRACCIÓN DE EMERGENCIA.  
SIN REPARACIÓN DE VEREDA.

## INSPECTOR DE ARBOLADO

MÓNICA CHEVES  
Nombre y apellido

233772238  
D.N.I.



Firma

Calle: SUAREZ, J. L. 5552

Informe N° 018 – FOTO INICIAL



Calle: SUAREZ, J. L. 5552

Informe N° 018 – FOTO FINAL



Jose leon suarez 5552

**BA** Buenos Aires Ciudad

Fecha: 22 / 12 / 2025  
 Aviso: Emergencia  
 ARME: \_\_\_\_\_

**Planilla de Inspección de Árboles**

---

**INFORMACIÓN DEL ÁRBOL** Especie botánica: freno  
 Calle: TABARE N°/Ref.: 2937 (chapor real 2934) Árbol seco:  Árbol semiseco:

---

**PARÁMETROS MECÁNICOS Y SANITARIOS DEL ÁRBOL**  
 Altura (m): 7 D.A.P. (cm): 50 Inclinación: SI / NO Mayor a 40°:  Menor a 40°:   
 Orientación de la inclinación: Hacia la calle:  Hacia la propiedad:  Hacia el largo de la vereda:   
 Copa: Desbalanceada:  Descopado:  Descopado y brotado:

---

**FUSTE**

Tamaño / Parte	Basal	Media	Alta
Pequeñas			
Grandes			

Descortezamiento:   
 Fructificaciones fúngicas:   
 Codominancias:   
 Chorreados:   
 Cavidad longitudinal en el fuste (m): \_\_\_\_\_ Espesor de la pared remanente (cm): \_\_\_\_\_

---

**RAÍCES** Expuestas:  Levanta vereda (m²): \_\_\_\_\_ Fisuras en el frente de la propiedad: SI / NO

---

**RAMAS** Quebradas / Fisuradas:  Excesivas / Cruzadas:  Bajas:   
 Secas / Secas en los ápices:  Invasión de espacio aéreo:  Tocones:   
 Con cavidades, tumores o cánceros:  Con mal ángulo de inserción:  Codominantes:

---

**HOJAS** Defoliación: PARCIAL / TOTAL Coloración anormal:  Con manchas foliares:   
 Síntomas de enfermedades:  Signos de insectos:

---

**RECOMENDACIONES DEL INSPECTOR**

**A: OBJETIVOS DE LA PODA**  
 Reducción de riesgo:  Eliminar interferencias:  Adecuación al sitio:  Regulación de estructura:

**B: TIPOS DE PODA** Formación:  Limpieza:  Aclareo:  Refaldado:  Terciado:

**C: CORTE DE RAÍCES** Superficial:  Profundo:

**D: TRATAMIENTO FITOSANITARIO**  **E: TRASPLANTE**  **F: EXTRACCIÓN**

---

**OBSERVACIONES**

Árbol chocado por un camión y caído. Cepz en la planta.  
Pasado como Tabare 2937, chapor real 2934.

---

**INSPECTOR DE ARBOLADO**

E. VILLAFRUE 36905700 [Firma]  
 Nombre y apellido D.N.I. Firma

Calle: TABARE 2934

Informe N° 019 – FOTO INICIAL



Calle: TABARE 2934

Informe N° 019 – FOTO FINAL



**BA** Buenos Aires Ciudad

**Planilla de Inspección de Árboles** Fecha: 19 / 01 / 2026  
 Aviso: EMERGENCIA  
 ARME: \_\_\_\_\_

**INFORMACIÓN DEL ÁRBOL**  
 Calle: ALBERTO ZORADIN Especie botánica: EUCALIPTO  
 N°/Ref.: 4404 FIB LAZ Arbol seco:  Arbol semiseco:

**PARÁMETROS MECÁNICOS Y SANITARIOS DEL ÁRBOL**  
 Altura (m): 12 D.A.P. (cm): 35 Inclinación: SI / NO Mayor a 40°:  Menor a 40°:   
 Orientación de la inclinación: Hacia la calle:  Hacia la propiedad:  Hacia el largo de la vereda:   
 Copa: Desbalanceada:  Descopado:  Descopado y brotado:

**FUSTE**

Tamaño / Parte	Basal	Media	Alta
Pequeñas			
Grandes			

Cavidades: Descortezamiento:   
 Fructificaciones fúngicas:   
 Codominancias:   
 Chorreados:

Cavidad longitudinal en el fuste (m): \_\_\_\_\_ Espesor de la pared remanente (cm): \_\_\_\_\_

**RAÍCES** Expuestas:  Levanta vereda (m²): \_\_\_\_\_ Fisuras en el frente de la propiedad: SI / NO

**RAMAS** Quebradas / Fisuradas:  Excesivas / Cruzadas:  Bajas:   
 Secas / Secas en los ápices:  Invasión de espacio aéreo:  Tocones:   
 Con cavidades, tumores o canchales:  Con mal ángulo de inserción:  Codominantes:

**HOJAS** Defoliación: PARCIAL / TOTAL Coloración anormal:  Con manchas foliares:   
 Síntomas de enfermedades:  Signos de insectos:

**RECOMENDACIONES DEL INSPECTOR**

**A: OBJETIVOS DE LA PODA**  
 Reducción de riesgo:  Eliminar interferencias:  Adecuación al sitio:  Regulación de estructura:

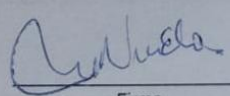
**B: TIPOS DE PODA** Formación:  Limpieza:  Aclareo:  Refaldado:  Terciado:

**C: CORTE DE RAÍCES** Superficial:  Profundo:

**D: TRATAMIENTO FITOSANITARIO**  **E: TRASPLANTE**  **F: EXTRACCIÓN**

**OBSERVACIONES**  
EJEMPLAR SECO CON RAMAS DE GRAN PORTE  
SE SOLICITA EXTRACCIÓN DE EMERGENCIA

**INSPECTOR DE ARBOLADO**

NOELIA MERINO 33942811   
 Nombre y apellido D.N.I. Firma

Calle: ZORRILLA, ALBERTO 4404 FTE LA2

Informe N° 020 – FOTO INICIAL



Calle: ZORRILLA, ALBERTO 4404 FTE LA2

Informe N° 020 – FOTO FINAL



Detalles de ubicaciones y carga SAP:

ARME	CALLE	CHAPA
408186109	BARROS PAZOS	5894 LA
408276451	CAÑADA DE GOMEZ	5041
408276446	DELLEPIANE, TTE. GRAL.	5590 LD1
408244599	GRANDOLI, MARTIN	5873
408244600	LARRAYA	2875
408277430	LEGUIZAMON, M.	4427
408276449	MADARIAGA	6790
408277809	MURGUIONDO	3472/78
408276520	MURGUIONDO	4611
408258953	PERGAMINO	3068
408267961	POLA	3115
408276456	POLA	3216
408262762	RUCCI, J. I.	3961 LA3
408258955	SAN PEDRITO	2859/57/55
408278655	SAN PEDRITO	3209 LD
408276454	SOLDADO DE LA FRONTERA	5235 LD1
408276637	SOLDADO DE LA FRONTERA	5386
408279871	SUAREZ, J. L.	5552
408278685	TABARE	2934
408277803	ZORRILLA, ALBERTO	4404 FTE LA2



G O B I E R N O D E L A C I U D A D D E B U E N O S A I R E S

"2026 - Año del 30° Aniversario de la sanción de la Constitución de la Ciudad Autónoma de Buenos Aires"

**Hoja Adicional de Firmas**  
**Informe gráfico**

**Número:**

Buenos Aires,

**Referencia:** ANEXO EMERG Planillas Insp y fotos ENERO 2026

---

El documento fue importado por el sistema GEDO con un total de 61 pagina/s.

Digitally signed by Comunicaciones Oficiales  
Date: 2026.04.28 12:56:10 -03:00

Digitally signed by Comunicaciones Oficiales  
Date: 2026.04.28 12:56:10 -03:00