


ÁREAS URBANAS PARA EL EXÁMEN PRÁCTICO DE IDONEIDAD CONDUCTIVA

Autoridades


- **Jefe de Gobierno**
 - Autoridad: Jorge Macri
- **Secretaría de Gobierno y Vínculo Ciudadano (SECGVC)**
 - Autoridad: Ezequiel Sabor
- **Subsecretaría Servicios (SSSERV)**
 - Autoridad: Facundo Bargalló Benegas
- **Dirección General Habilitación a Conductores (DGHC)**
 - Autoridad: María Florencia Saavedra



2.

Indice

1. PRESENTACIÓN
2. CIRCUITOS DE EXAMEN



La ciudad más linda del mundo

1.

Presentación

El presente documento tiene por objetivo establecer los circuitos habilitados para llevar a cabo el examen práctico en vía pública para la obtención de la licencia de conducir clase B.1.

El examen práctico en vía pública se desarrollará en el ámbito de la Ciudad Autónoma de Buenos Aires. Se encuentra analizado y diseñado bajo modelos similares de examen de países referentes en la materia y ha sido contemplado bajo estrictas medidas de seguridad.

Las áreas urbanas que se habilitan para este fin se encontrarán señalizadas, y los vehículos que se utilizarán se encontrarán equipados con doble comando.

Al desarrollar el examen práctico en vía pública no sólo se evalúan las capacidades y destrezas necesarias para la conducción y maniobrabilidad de un vehículo, sino que también se incorpora la perspectiva de una adecuada convivencia vial, entendiendo que ésta forma parte fundamental del proceso de formación de un/a futuro/a conductor/a, en particular, y de la seguridad vial, en general.

2.

Circuitos de Exámen

En el presente punto se detallan las áreas urbanas habilitadas en las cuales se llevará a cabo el examen práctico de idoneidad conductiva para la categoría B1 (Auto) . Cada circuito se encuentra discriminado por Comuna y contempla una duración estimada de quince (15) minutos. (Recorrido A).

Frente a circunstancias de fuerza mayor como cortes, desvíos, anegamientos y/o cualquier otra situación que implique la imposibilidad de circulación por los circuitos de examen, el examinador a cargo indicará el recorrido a seguir, procurando retomar lo antes posible el circuito original. (Recorrido B).

Comuna 2

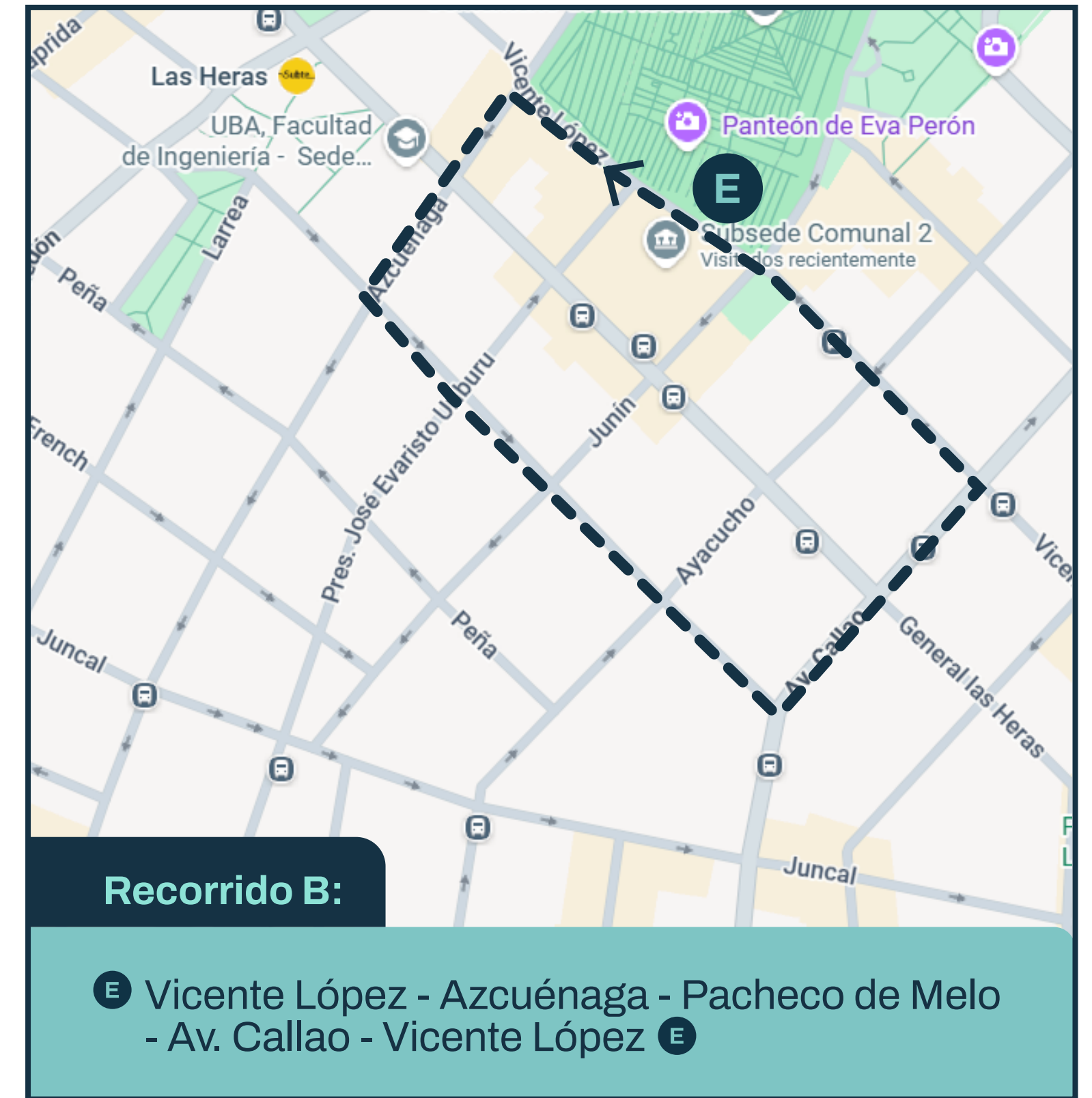
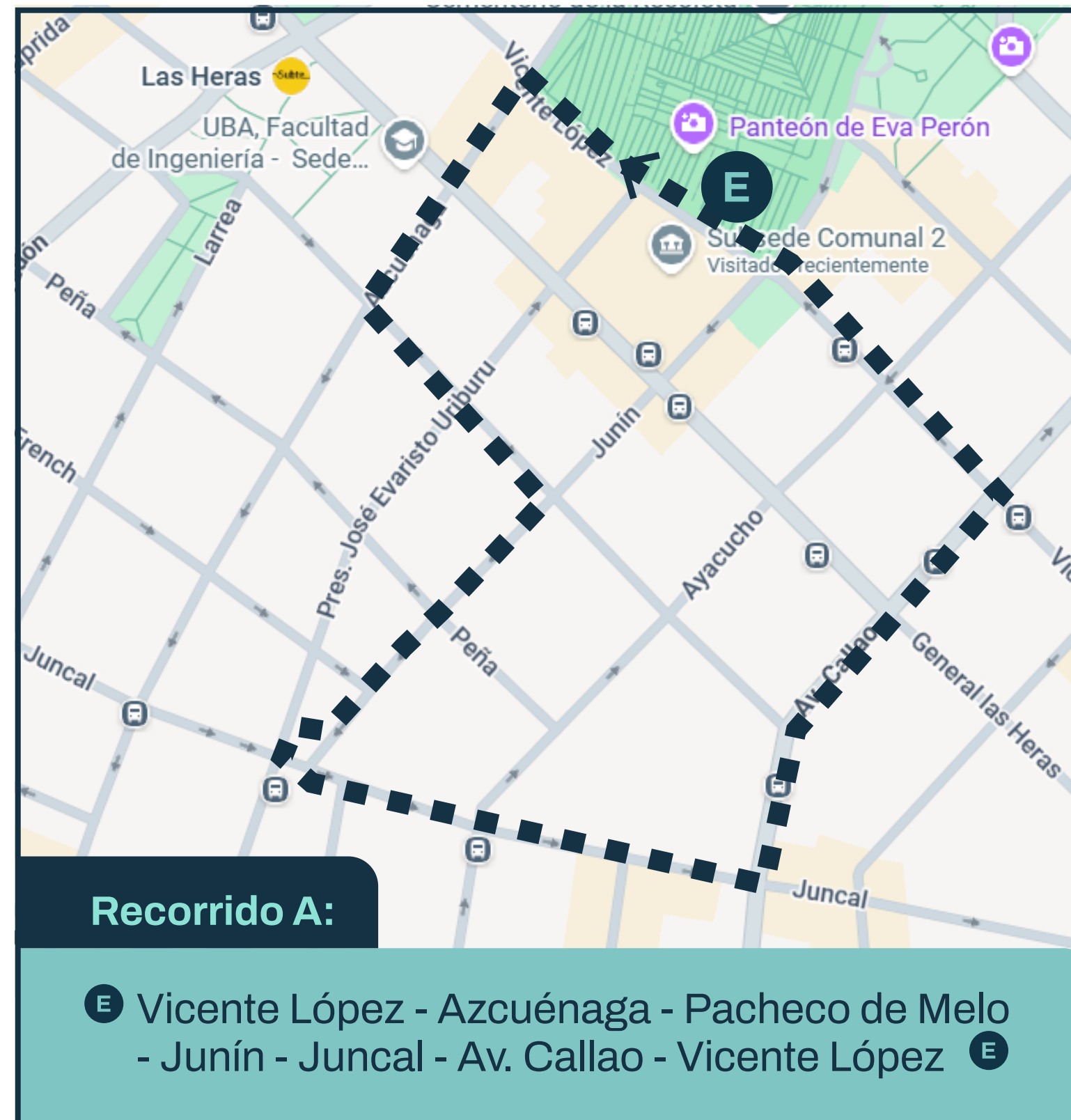
Recorrido en vía pública

Recoleta

S2 Subsede comunal: Vicente López 2050

E Inicio de examen práctico: Vicente López al 2000
(entre Junín y Uruburu)

Recorridos A y B



Comuna 3

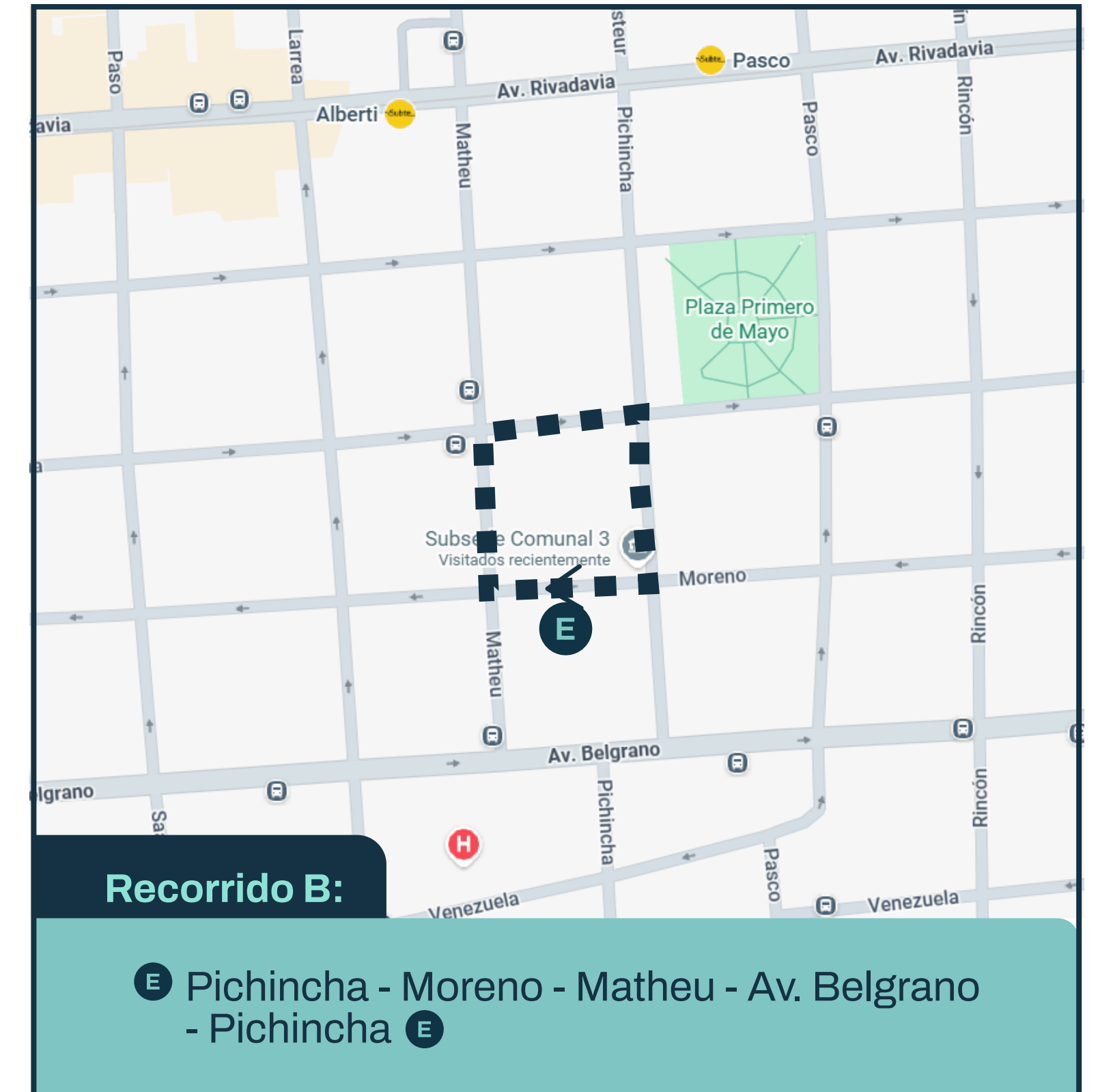
Recorrido en vía pública

Balvanera

S3 Subsede comunal: Adolfo Alsina 2304

E Inicio de examen práctico: Pichincha 338

➔ Recorridos A y B



Comuna 4

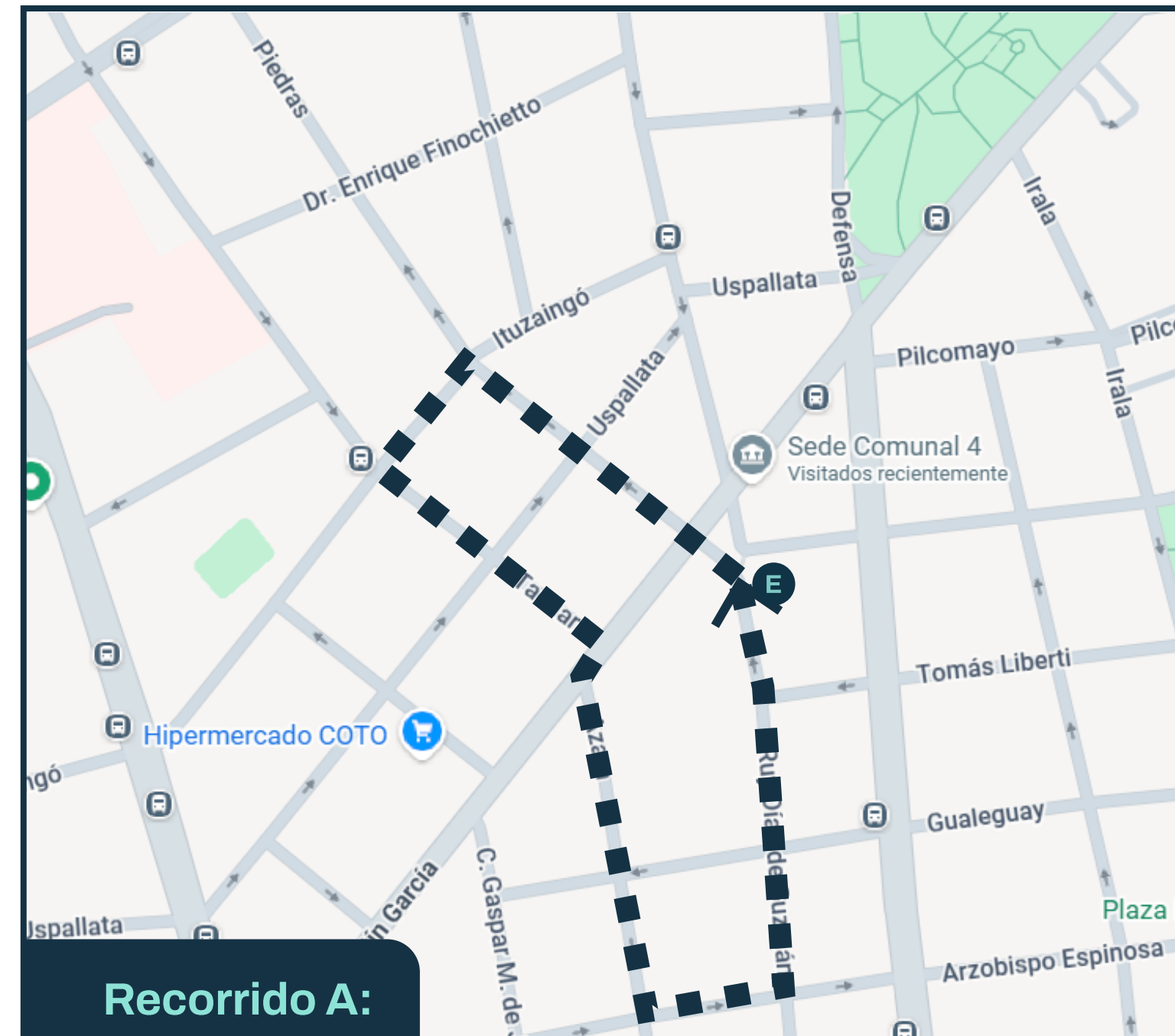
Recorrido en vía pública

Barracas

S₄ Punto de Atención Ciudadana 4: Av. Martín García 464

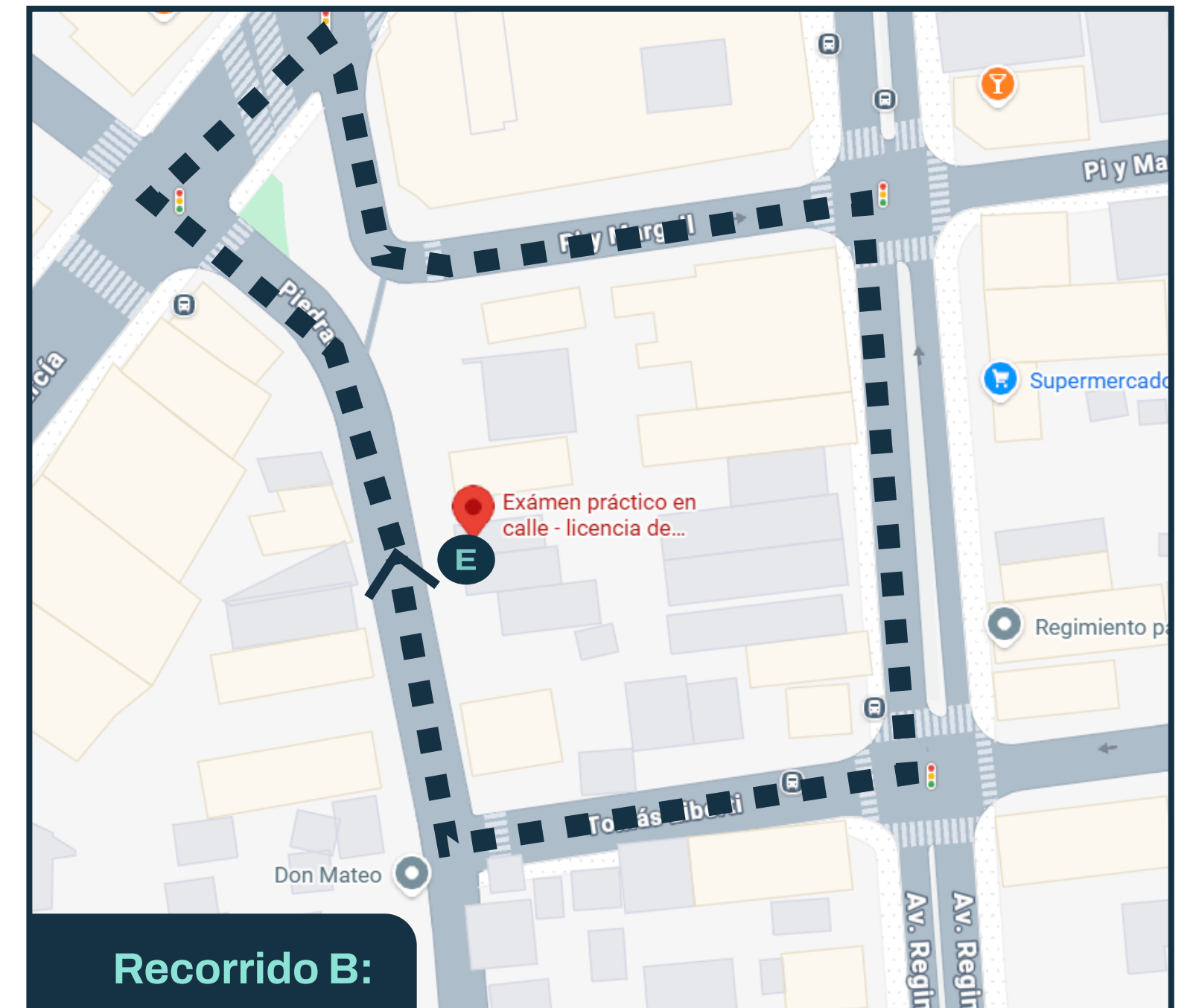
E Inicio de examen práctico: Ruy Díaz Guzmán al 50
(entre Liberti y Av. Martín García)

→ Recorridos A y B



Recorrido A:

E Ruy Diaz de Guzman - Piedras - Ituzaingó - Tacuari - Azara - Arzobispo Espinosa - Ruy Diaz de Guzman. **E**



Recorrido B:

E Ruy Diaz de Guzman - Piedras - Av. Martin Garcia - Ruy Diaz de Guzman - Pi y Margal - Av. Regimiento de Patricios - Tomás Liberti - Ruy Diaz de Guzman. **E**

La ciudad más linda del mundo



Comuna 5

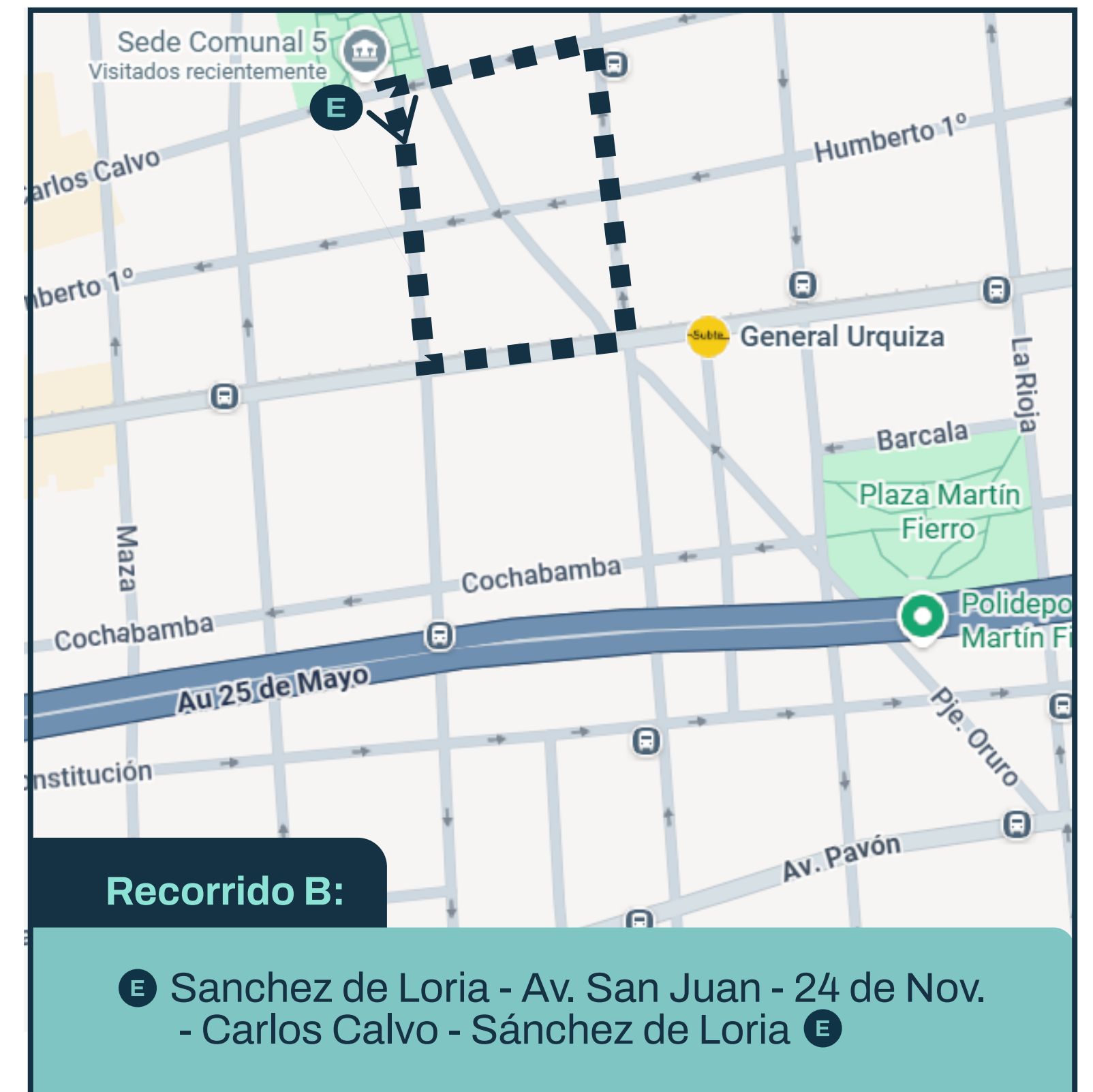
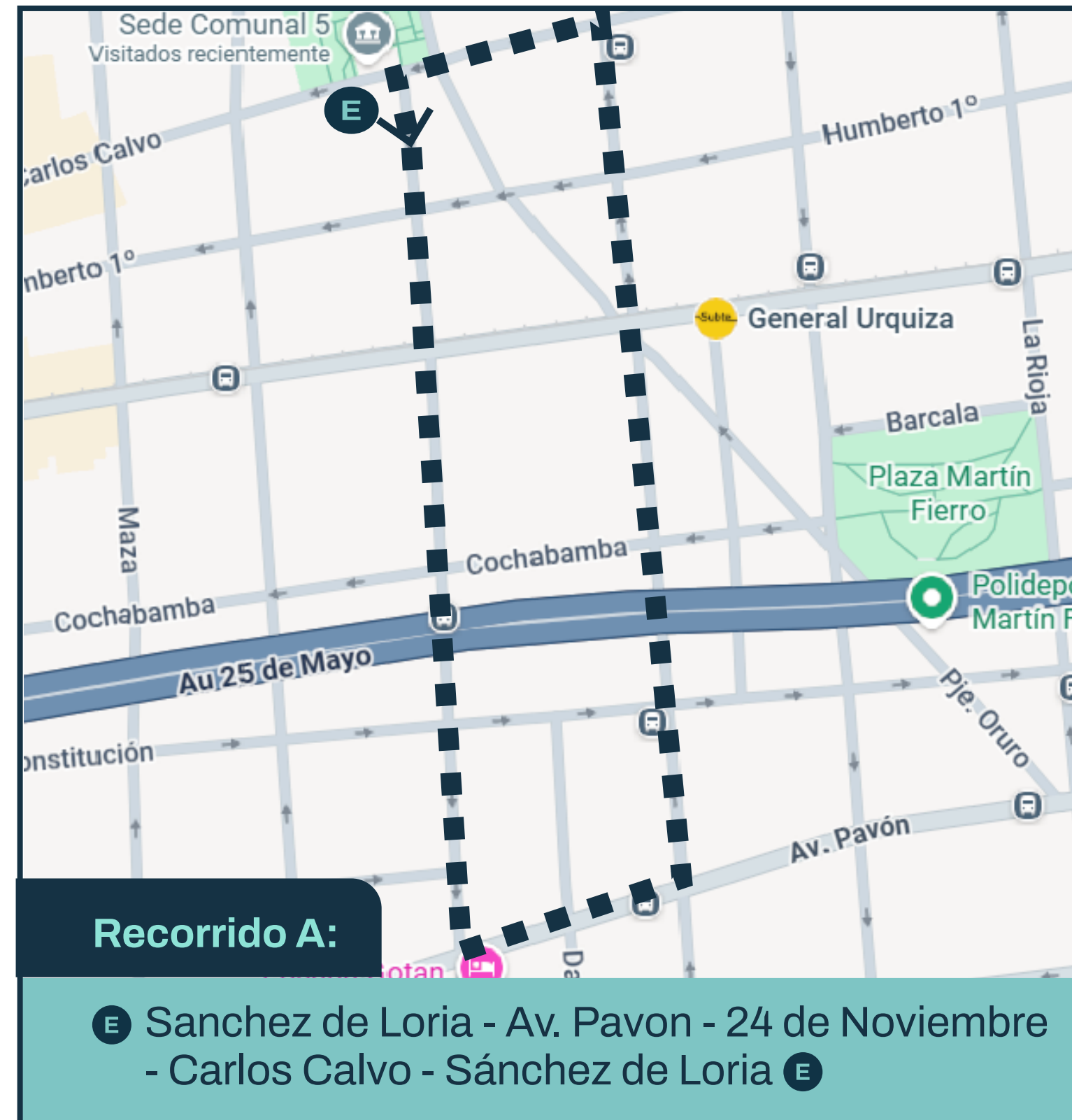
Recorrido en vía pública

Boedo

S₅ Sede comunal: Carlos Calvo 3307

E Inicio de examen práctico: Sanchez de Loria al 1100
(entre Carlos Calvo y Humberto 1)

→ Recorridos A y B



Comuna 6

Recorrido en vía pública

Caballito

- S₆** Sede comunal: Av. Patricias Argentinas 277
- E** Inicio de examen práctico :Cangallo al 100 (entre Ramos Mejía y Av. Patricias Argentinas)
- ➔ Recorridos A y B



Recorrido A:

E Cangallo - Av. Patricias Argentinas - Franklin - Rio de Janeiro - Dr. Juan Felipe de Aranguren - E. Acevedo - Arturo Jauretche - Eduardo Acevedo - Av. Diaz Velez - Yatay - Potosi - Ramos Mejia - Cangallo. **E**

The map shows a route starting at Cangallo, heading south on Av. Patricias Argentinas, then east on Franklin, Rio de Janeiro, Dr. Juan Felipe de Aranguren, E. Acevedo, Arturo Jauretche, Eduardo Acevedo, Av. Diaz Velez, Yatay, Potosi, Ramos Mejia, and ending at Cangallo. Landmarks include Hospital Naval Dr. Pedro Mallo, Sede Comunal, Hospital Italiano RMI, Instituto Medico de Alta Complejidad IMAC, and various streets like Bogado, Pje. King, Pringles, Bartolomé Mitre, Portugal, Epuén, and Yatay.



Recorrido B:

E Cangallo - Av. Patricias Argentinas - Franklin - Rio de Janeiro - Estivao - Ramos Mejia - Cangallo. **E**

The map shows a route starting at Cangallo, heading south on Av. Patricias Argentinas, then east on Franklin, Rio de Janeiro, Estivao, Ramos Mejia, and ending at Cangallo. Landmarks include Hospital Naval Dr. Pedro Mallo, Sede Comunal, Hospital Italiano, Instituto Medico de Alta Complejidad IMAC, and various streets like Bogado, Potosi, Yatay, Epuén, and Av. Diaz Velez.

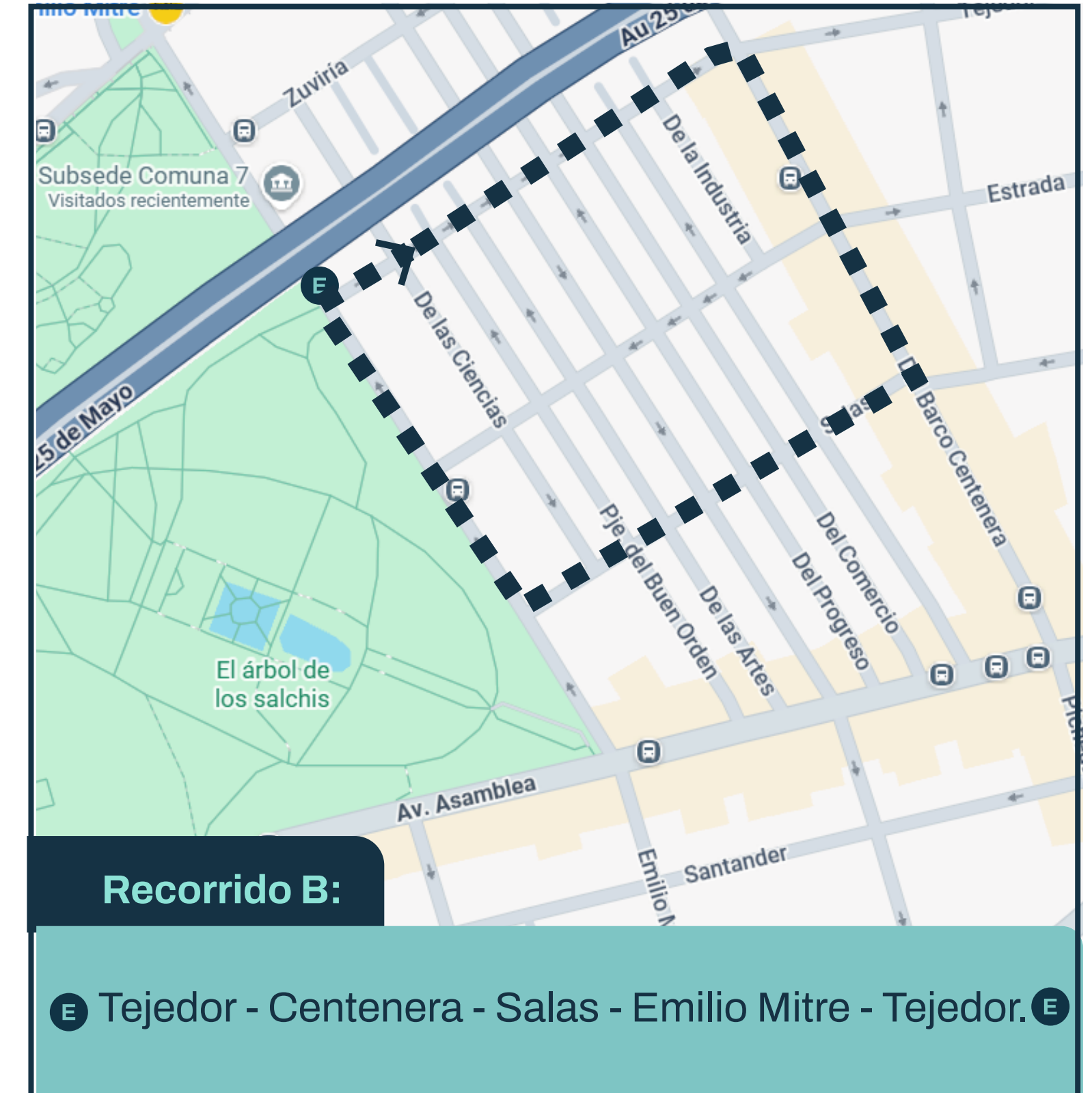
Comuna 7

Recorrido en vía pública

Parque Chacabuco

- 📍 **Subsede comunal:** Emilio Mitre 956
- 📍 **Inicio de Exámen Práctico:** Tejedor 1084

→ **Recorridos A y B**



Comuna 9

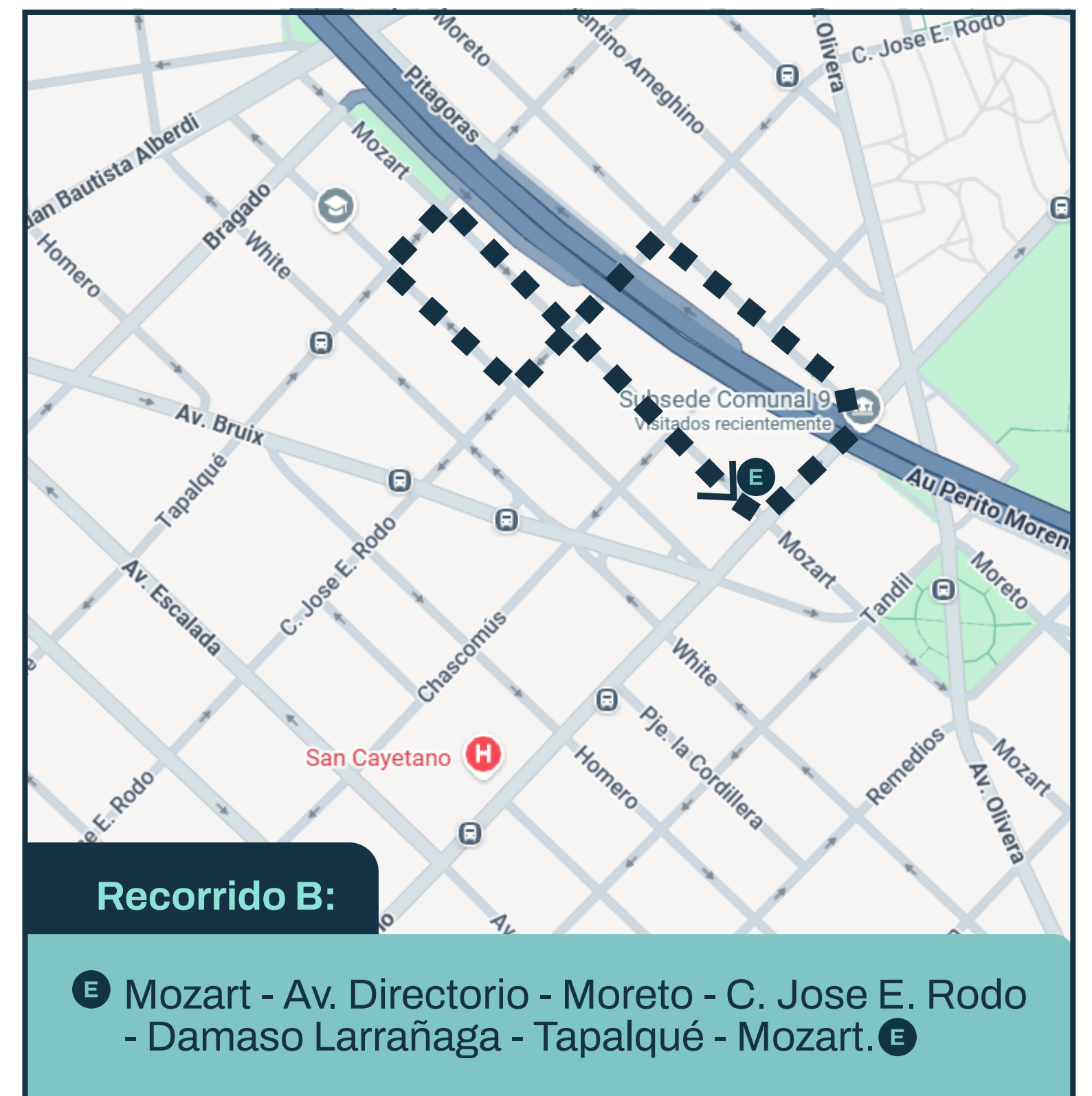
Recorrido en vía pública

Parque Avellaneda

📍 Subsede comunal: Av. Directorio 4360

📍 Inicio Exámen Práctico: Mozart 850

➔ Recorridos A y B



Comuna 10

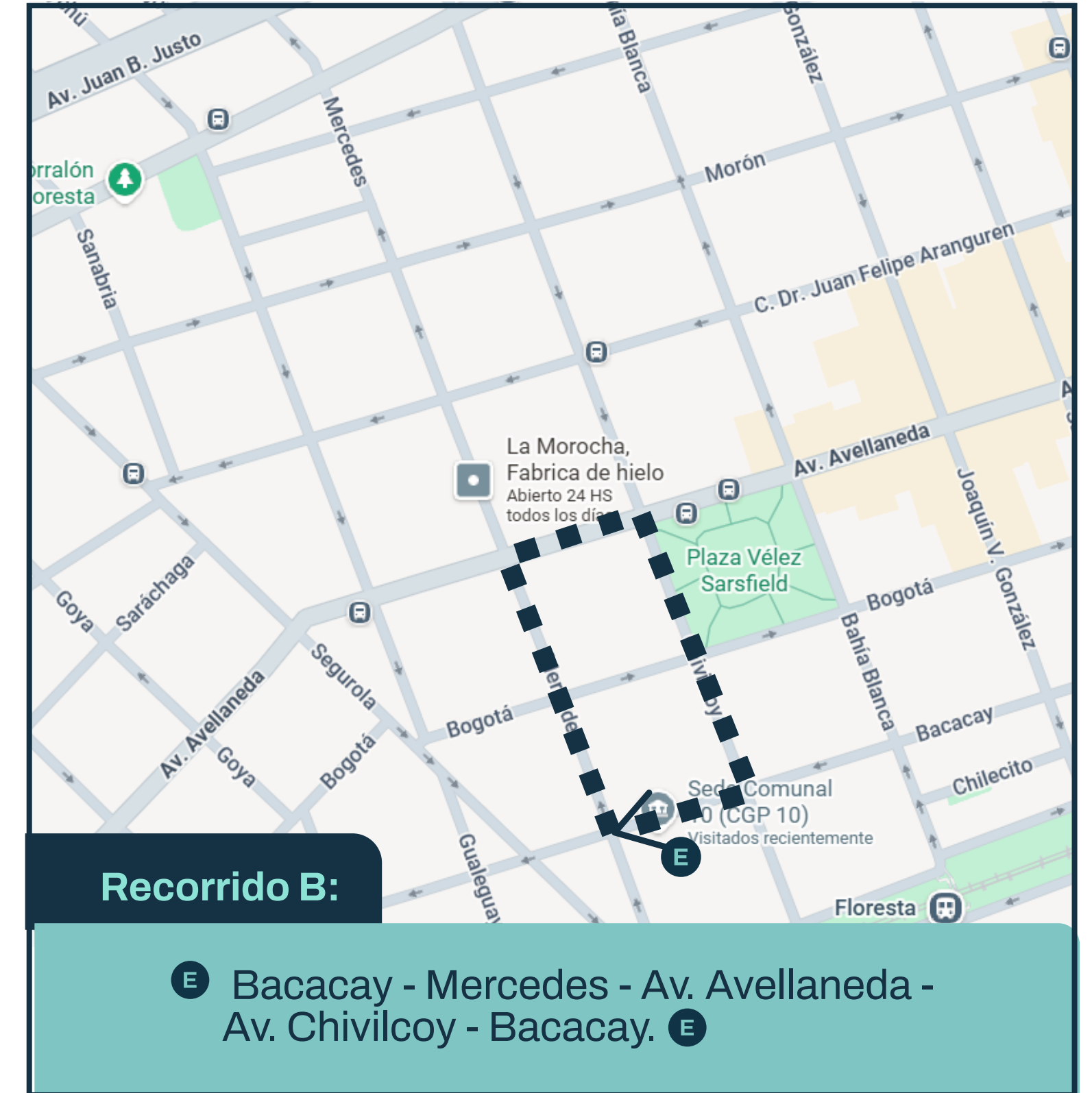
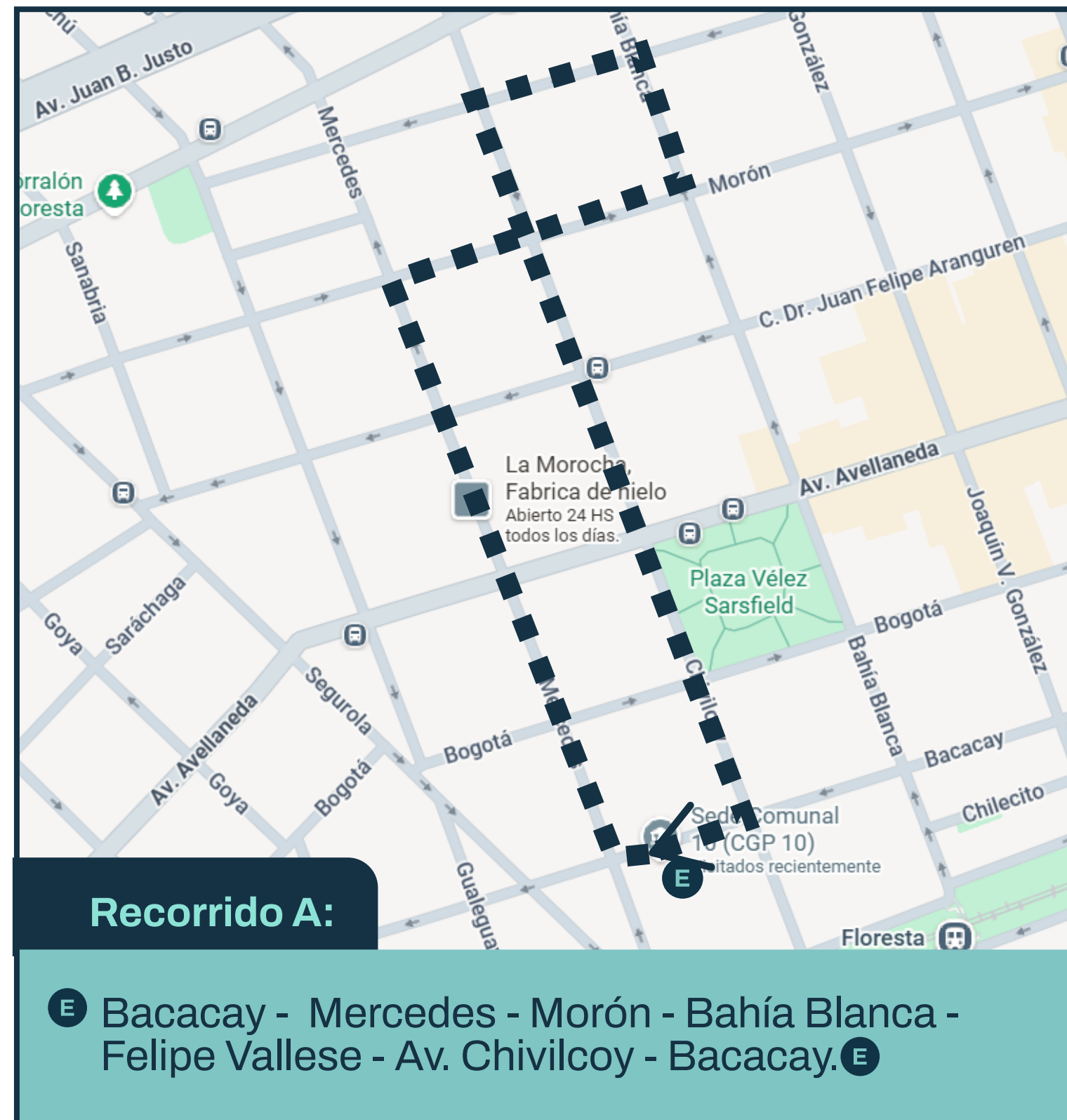
Recorrido en vía pública

Floresta

S₁₀ Sede comunal: Bacacay 3968

E Inicio de examen práctico: Bacacay 3993

→ Recorridos A y B



Comuna 11

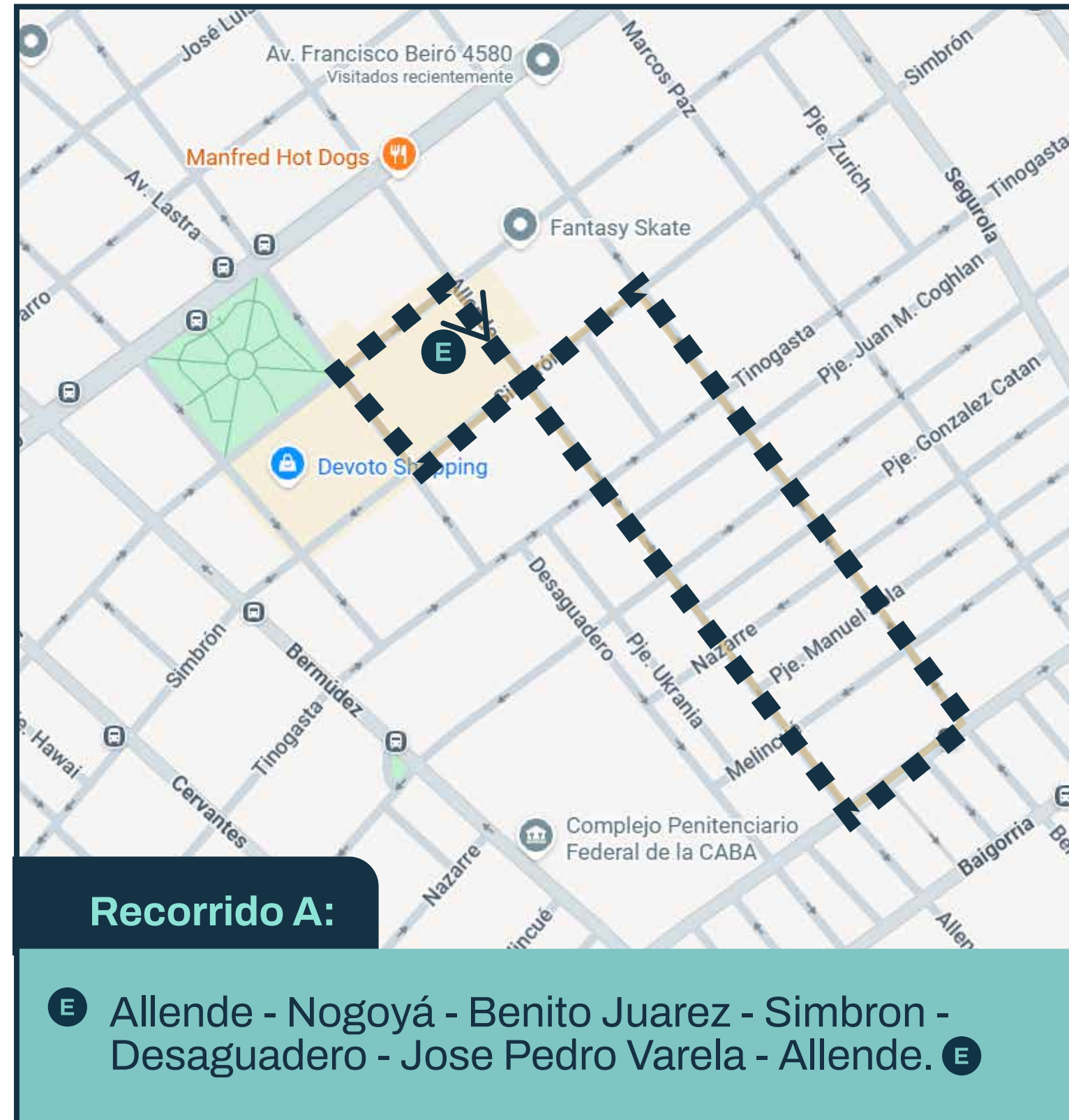
Recorrido en vía pública

Villa Devoto

S₁₁ Sede Licencias comuna 11: Av. Francisco Beiró 4629

E Inicio de examen práctico: Allende al 3300
(entre José Pedro Varela y Simbrón)

→ Recorridos A y B



Comuna 12

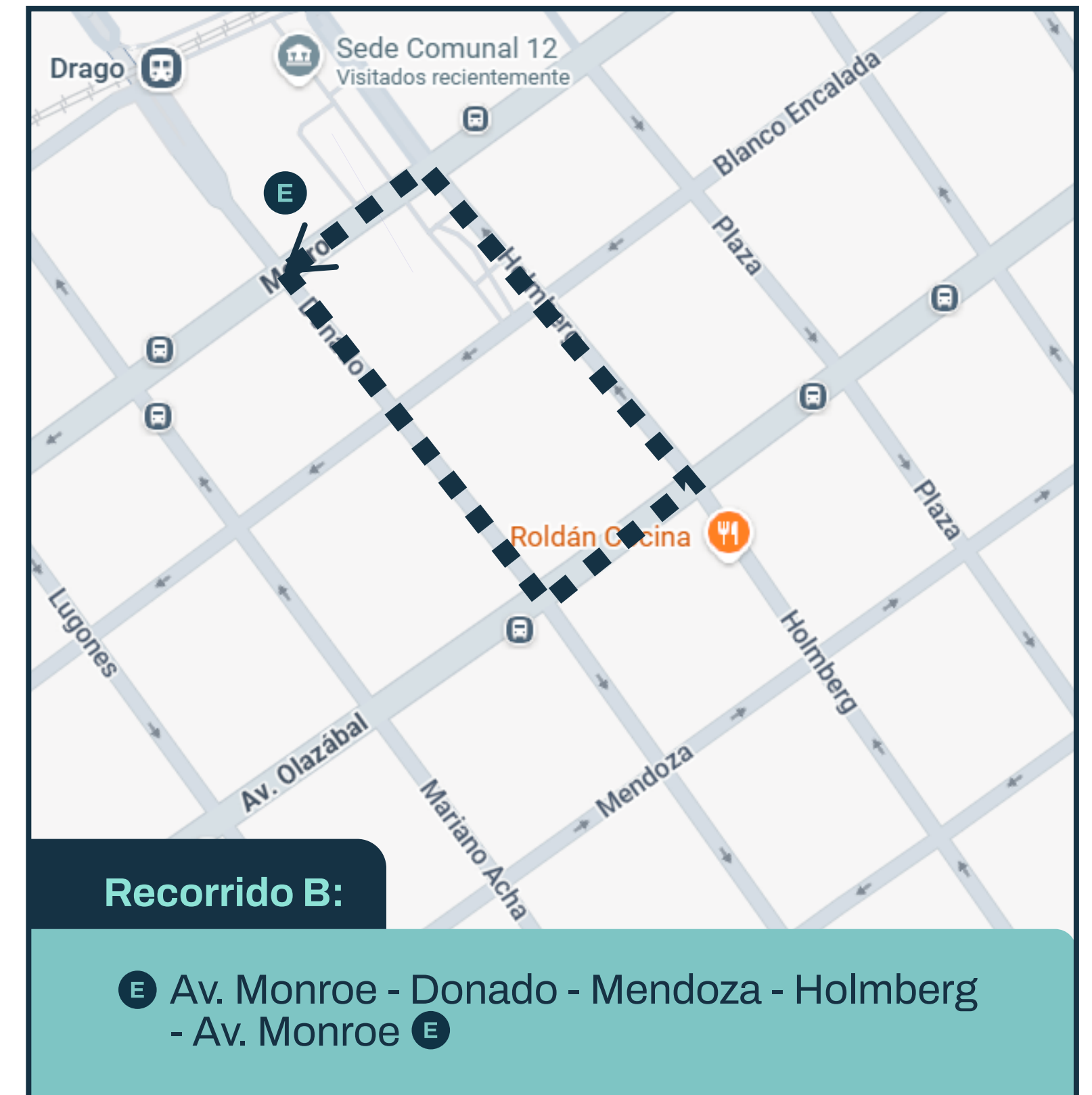
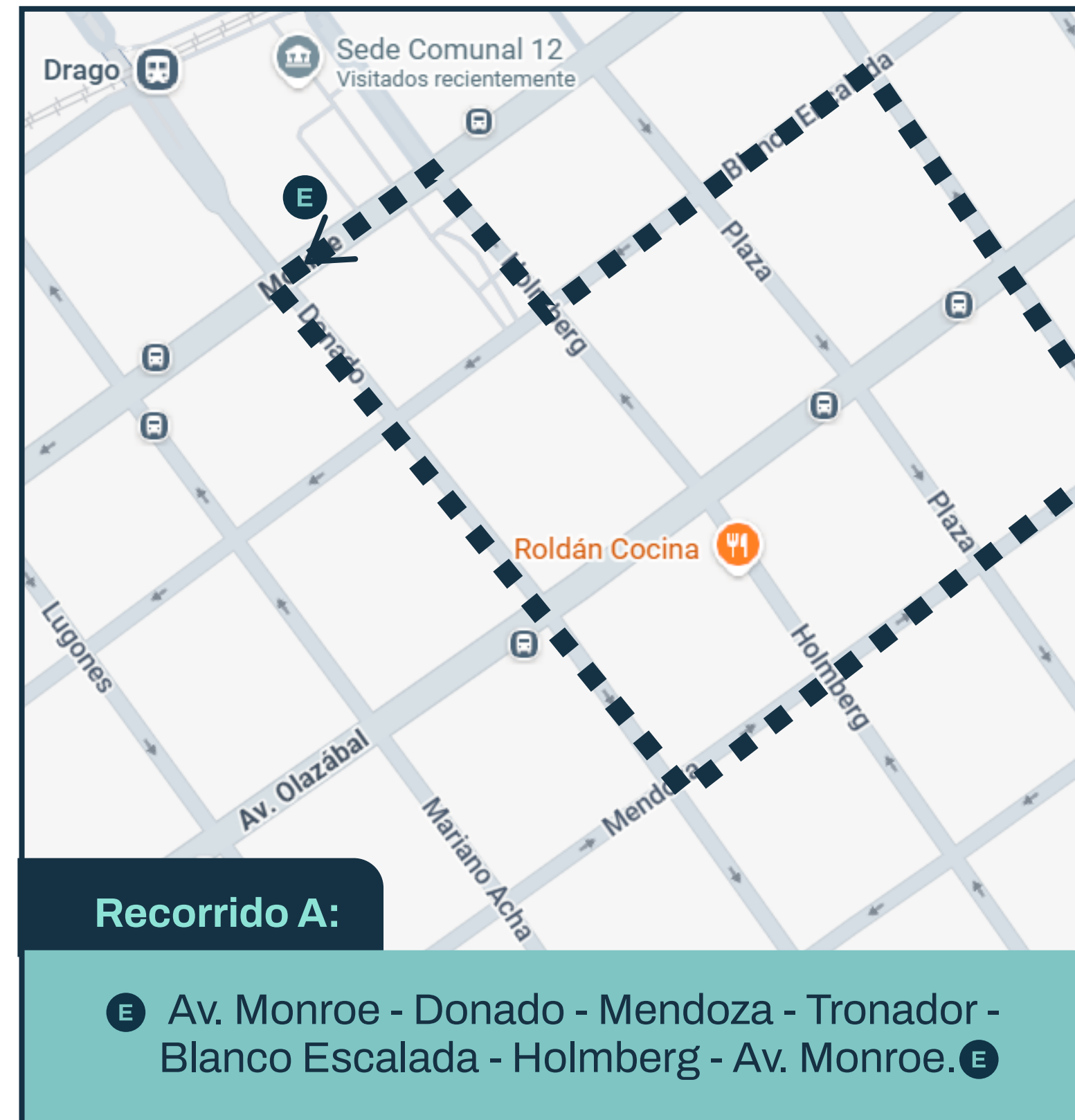
Recorrido en vía pública

Urquiza

S₁₂ Sede comunal: Holmberg 2548

E Inicio de examen práctico: Av. Monroe 4237
(entre Holmberg y Donado)

→ Recorridos A y B



Comuna 13

Recorrido en vía pública

Nuñez

S₁₃ Sede comunal: Av. Cabildo 3067

E Inicio de examen práctico: Quesada al 2381

→ Recorridos A y B

Recorrido A:

E Quesada - Av. Cabildo - Guayra - Cuba - Quesada
- Cuba - Manuel Ugarte - Vuelta de Obligado - Quesada **E**

Recorrido B:

E Quesada - Av. Cabildo - Guayra - Cuba - Quesada **E**

Comuna 14

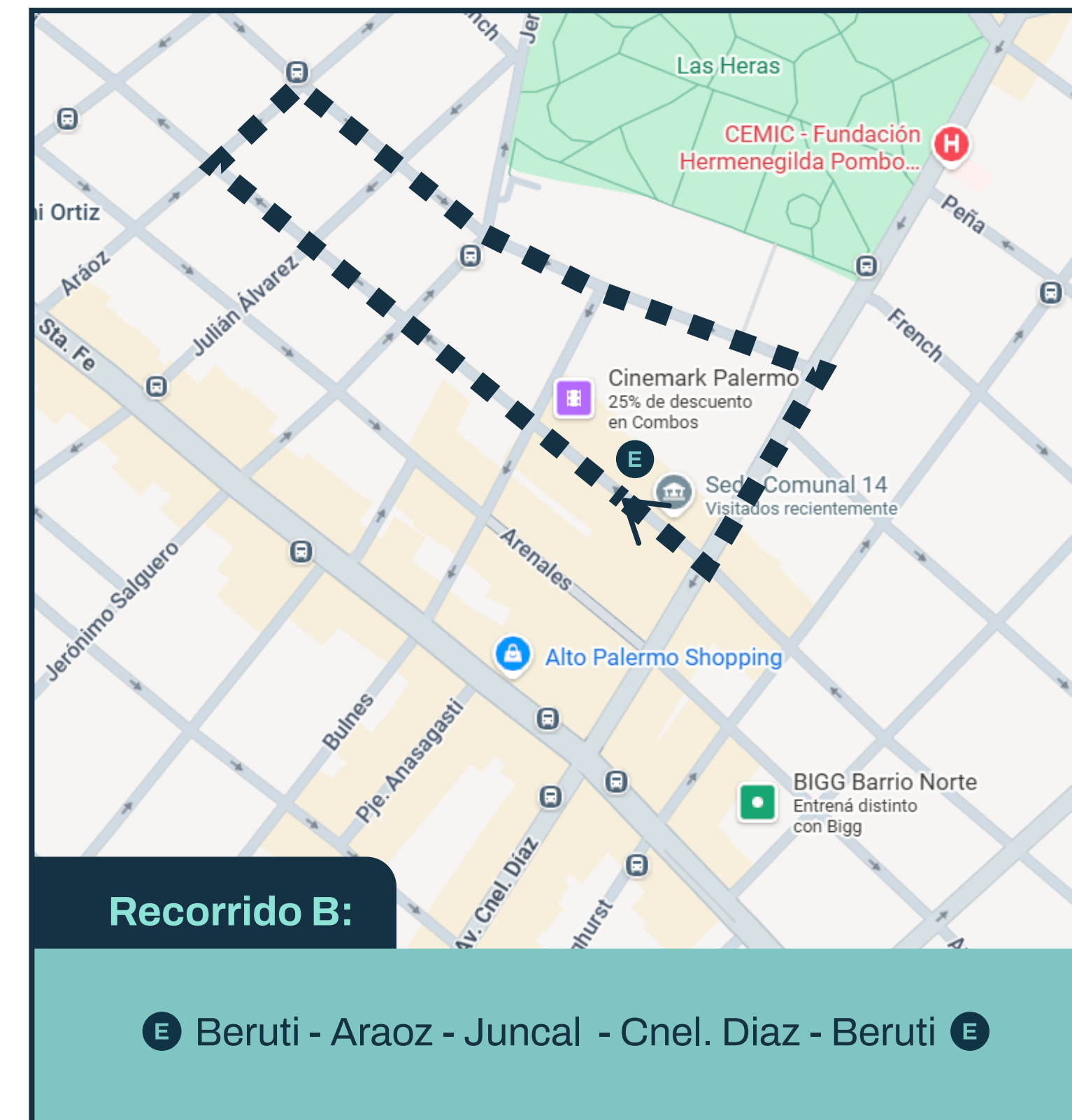
Recorrido en vía pública

Palermo

S₁₄ Sede comunal: Beruti 3345

E Inicio de examen práctico: Beruti al 3300




➔ Recorridos A y B

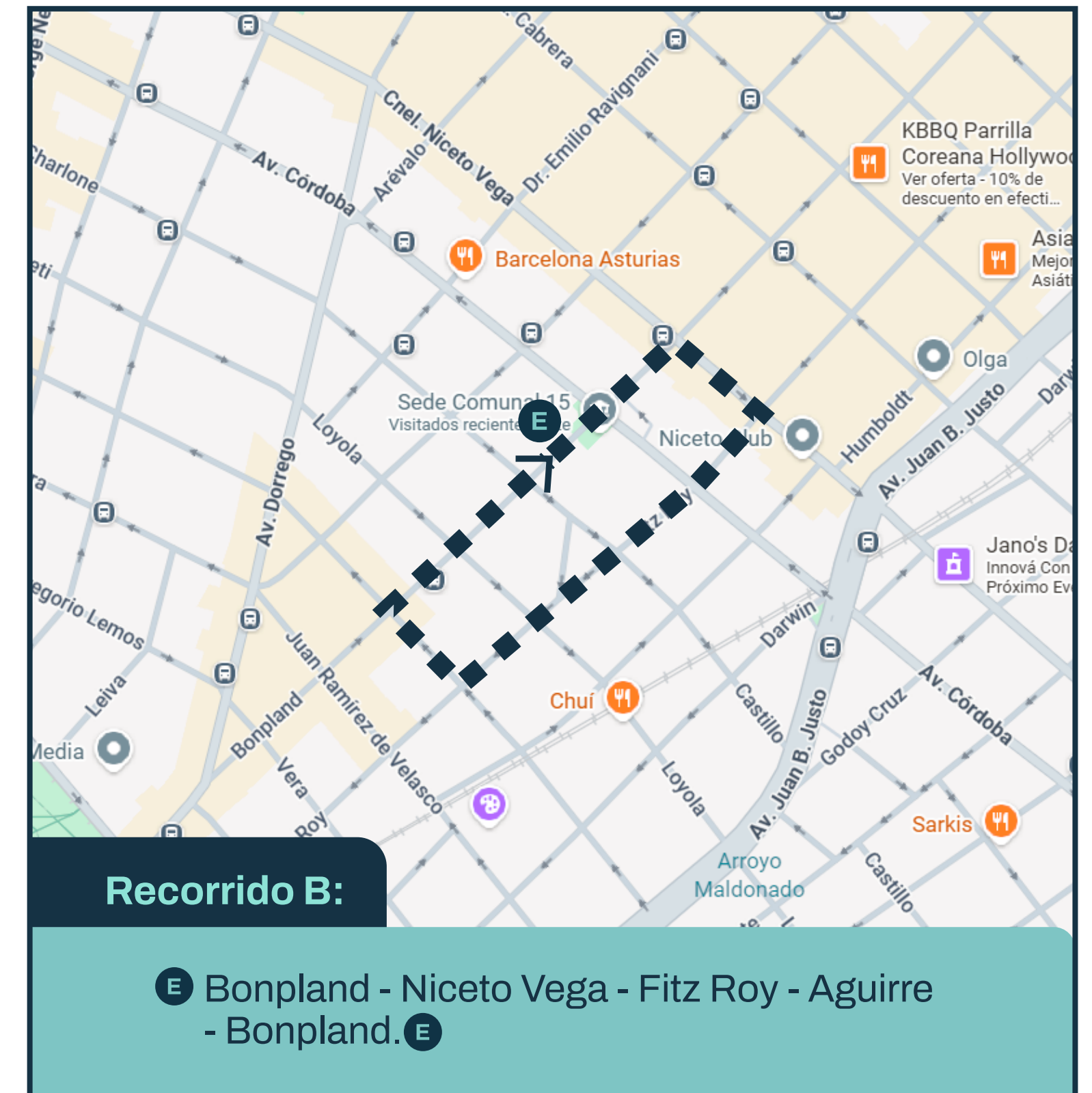


Comuna 15

Recorrido en vía Pública

Chacarita

-  **Sede comunal:** Av. Córdoba 5690
-  **Inicio de examen práctico:** Bonpland al 1263 (entre Castillo y Av. Córdoba)
-  **Recorridos A y B**



ACA Libertador

Recorrido en vía pública

ACA - Libertador

-  **Dirección:** Av. del Libertador 1850
-  **Inicio de examen práctico:** Castex 3300 (esq. Av. Casares) (entre Liberti y Av. Martín García)
-  **Recorridos A y B**




Recorrido A:

 Castex - Av. Casares - Gelly - Cavia - Castex - Jerónimo Salguero - Av. Pres. F. Alcorta - Scalabrini Ortiz - Castex. 

The map shows a route starting at the intersection of Castex and Av. Casares (marked with 'E'). The route proceeds along Av. Casares, then turns onto Gelly, then Cavia, then back to Castex, then Jerónimo Salguero, then Av. Pres. F. Alcorta, then Scalabrini Ortiz, and finally returns to Castex (marked with 'E'). Landmarks include Plaza Alemania and Sanatorio Mater Dei.



Recorrido A:

 Castex- av casares - Gelly - Cavia - Castex 

The map shows a route starting at the intersection of Castex and Av. Casares (marked with 'E'). The route proceeds along Av. Casares, then turns onto Gelly, then Cavia, and finally returns to Castex (marked with 'E'). Landmarks include Plaza Alemania and Sanatorio Mater Dei.