



## GOBIERNO DE LA CIUDAD DE BUENOS AIRES

### Resolución Presidencia Junta Comuna

**Número:**

Buenos Aires,

**Referencia:** s/ Extracción de ejemplares arbóreos - informes  
813-814-815-816-817-818-819-820-821-822-823-824-825-826

---

**VISTO:** La Constitución de la Ciudad Autónoma de Buenos Aires, las Leyes N° 3263, N° 4013 y No 1777, Decretos 660/GCABA/2011, 166/GCABA/2013 y 55/GCABA/2014, los Informes de Inspección de emergencia N° 813-814-815-816-817-818-819-820-821-822-823-824-825-826 del corriente año y,

#### **CONSIDERANDO:**

Que, la Constitución de la Ciudad Autónoma de Buenos Aires, establece en su artículo N°127 que las Comunas son Unidades de Gestión Política y Administrativa con competencia territorial;

Que, conforme surge del artículo 10 inciso a) de la Ley 1.777, concordante con lo establecido por el artículo N° 128 de la citada Constitución de la Ciudad de Buenos Aires, las Comunas tienen competencias exclusivas en materia de planificación, ejecución y control de los trabajos de mantenimiento urbano de las vías secundarias y competencias concurrentes con la Administración Central encabezada por el Poder Ejecutivo, respecto a las materias que son de su competencia;

Que, por Decreto No 166/2013 y Decreto Modificatorio No 55/2014 se transfirieron a las Comunas de la Ciudad Autónoma de Buenos Aires las misiones, funciones y responsabilidades establecidas en la Ley N° 3.263 de Arbolado Público, a excepción de las previstas en el artículo 1 de dicho Decreto N° 55/2014, todo ello de conformidad con las competencias otorgadas por la Constitución de la Ciudad Autónoma de Buenos Aires y por la Ley N° 1.777;

Que, la Ley N° 3.263 de Arbolado Público Urbano prevé en su artículo 15 que la Autoridad de Aplicación podrá efectuar tareas de tala o extracción en diferentes supuestos;

Que, atento a la delegación efectuada por los Decretos mencionados en el párrafo 3ro, corresponde a las Comunas de la Ciudad Autónoma de Buenos Aires la aplicación del Artículo 15 de la Ley N° 3.263, a excepción de los casos previstos en los incisos d), e) y g) del mismo;

Que de ello se desprende que la Comuna podrá disponer la extracción de árboles en aquellos casos en que el árbol esté seco, o que, por su estado sanitario, fisiológico o por sus condiciones físicas no sea posible su recuperación o para garantizar la seguridad de las personas y/o bienes, o cuando se encuentre fuera de la línea de plantación respecto al resto de los árboles de la vereda, constituyendo un obstáculo;

Que, la Comuna N° 3 continúa ejecutando las políticas de Arbolado Público; cuya tarea se encomendó a la empresa tercerizada ECOLOGIA URBANA S.R.L. CUIT 30-68725648-0,

Que, en virtud Que, en virtud de los Informes de Inspección N° 813-814-815-816-817-818-819-820-821-822-823-824-825-826 del corriente año, realizado por los Ingenieros Agrónomos, Noriega Noelia DNI 30067417, García Federico DNI 35969018, Alonso Solana Abril DNI 35732005, Stephanie Godoy Castañeda DNI 39105865 que obran adjuntos a NO-2025-42164885-GCABA-COMUNA3, resulta necesario autorizar la extracción del ejemplar ubicado en la arteria que se indica en el mentado informe de inspección; Por ello, y en uso de las facultades conferidas por la Ley 1.777;

### **LA PRESIDENTA DE LA JUNTA COMUNAL N° 3**

#### **RESUELVE**

Artículo 1°.- Autorizase a realizar las tareas de extracciones de los ejemplares ubicados frente a los siguientes numerarios catastrales:

Independencia Av. 2756

Agüero 815

Carlos Calvo 2636

Cochabamba 2812

Corrientes, Av. 2495

Deán Funes 637

Humberto 1° 2858

Independencia, Av. 2667

La Rioja 662

Moreno2135

Pavón Av. 1977

Tucumán 2174

Tucumán 2066




Jujuy Av. 195



Artículo 2°. - Encomiéndese a la empresa ECOLOGÍA URBANA S.R.L. CUIT 30-68725648-0, a realizar las tareas de extracción del ejemplar mencionado en el artículo anterior. –

Artículo 3°. - Comuníquese a la Subsecretaría de Gestión Comunal dependiente de la Secretaría de Gobierno y Vinculo Ciudadano.-

Digitally signed by Silvia Ruth COLLIN  
Date: 2025.10.02 15:23:57 ART  
Location: Ciudad Autónoma de Buenos Aires

Digitally signed by Comunicaciones Oficiales  
Date: 2025.10.02 15:24:06 -03:00

		COMUNA		3	FECHA	9/30/2025	AVISO					
		EMPRESA		Ecología Urbana		ARME						
		INSPECTOR		Solene Abril Alonso		FIRMA						
Planilla de Inspección de árboles - EXTRACCIONES		DNI		37870374								
INFORMACIÓN DEL ÁRBOL												
ESPECIE	NOMBRE CIENTÍFICO	Sin identificar		ALTURA (m)	2	UBICACIÓN	CALLE	Agüero				
	NOMBRE COMÚN			D.A.P. (cm)	8		CHAPA	815	REF			
PARÁMETROS SANITARIOS - MARCAR SEGÚN CORRESPONDA												
SECO	x	INCLINACIÓN	MAYOR 40°		ORIENTACIÓN DE LA INCLINACIÓN	HACIA LA CALLE		CDPA	DESBALANCEADO			
SEMISECO			MEJOR 40°			HACIA EL LARGO DE LA VEREDA			DESCORADO			
OBSERVACIONES						HACIA LA PROPIEDAD			DESCORADO Y BROTADO			
FUSTE	TAMAÑO/ PARTE	BASAL	MEDIA	ALTA	DESCORTEZAMIENTO		CAVIDAD LONGITUDINAL EN EL FUSTE (m)					
	PEQUEÑAS				FRUCTIFICACIONES FÚNGICAS		ESPESOR DE LA PARED REMANENTE (m)					
	GRANDES				CODOMINANCIA							
						CHORREADOS						
RAÍCES	EXPUESTAS		LEVANTA VEREDA (m2)		FISURAS EN EL FRENTE DE LA PROPIEDAD							
RAMAS	QUEBRADIZAS / FISURADAS				EXCESIVAS	x	BAJAS					
	SECAS / SECAS EN LOS APICES		x		INVASIÓN DE ESPACIO AÉREO		TODONES					
	CANDELES, TUMORES O CÁNCEROS				CON MAL ÁNGULO DE INSERCIÓN		CODOMINANTES					
HOJAS	DEFOLIACIÓN		COLOCACIÓ ANORMAL		MANCHAS FOLIARES		OBSERVACIONES					
			SÍNTOMAS DE ENFERMEDADES		SÍNTOMAS DE INSECTOS		Seco					
RECOMENDACIONES DEL INSPECTOR (MARCAR SEGÚN CORRESPONDA)												
A. OBJETIVOS DE LA PODA	REDUCCIÓN DE RIESGO		ELIMINAR INTERFERENCIAS									
	ADECUACIÓN AL SITIO		REGULACIÓN DE LA ESTRUCTURA									
B. TIPOS DE PODA	FORMACIÓN		LIMPIZA		ACABO		REFALDADO		TERCIADO			
C. CORTE DE RAÍCES	SUPERFICIAL		PROFUNDO									
D. TRATAMIENTO FITOSANITARIO			E. TRANSPLANTE		F. EXTRACCIÓN		x					
OBSERVACIONES	Ejemplar seco y en mal estado, se recomienda extracción.											
												

 G.C.B.A.		GOBIERNO DE LA CIUDAD DE BUENOS AIRES PLANILLA DE INSPECCIÓN VISUAL BÁSICA		Fecha: 26/12/2024	
Calle	CALVO, CARLOS		Chapa	2636	Referencia
Especie botánica	Acer buergerianum (Arce tridente)				
Nº de Inspección	C03-8237	D.A.P. (Cm):	1	Altura Aprox. (m):	1
Ubicación de la plantera	Regular	Enfermedades		Plagas	
Inclinación	No tiene inclinación				
Orientación de la inclinación					
Tarea recomendada: Extracción					
Defectos del ejemplar					
Árbol muerto en pie, sin otros defectos importantes					
Evaluación de Riesgo del Árbol a Extraer					
Probabilidad de Fallo		Probabilidad de Impacto		Consecuencias	
Probable		Muy Bajo		Insignificante	
				Riesgo	
				Bajo	
Encuadre Normativo					
El árbol esté seco.					
Observaciones y conclusiones					
Tocón seco. Se requiere realizar extracción del mismo.					
Datos del inspector					
Noriega, Noelia Grisel				30067417	
Nombre completo		Firma		DNI	



INFORME 815



Planilla de Inspección de árboles - EXTRACCIONES

COMUNA	3	FECHA	9/10/2025
EMPRESA	Ecología Urbana		
INSPECTOR	Solana Abril Alonso		
DNI	37870374		

AVISO	
ARME	
FIRMA	

INFORMACIÓN DEL ÁRBOL											
ESPECIE	NOMBRE CIENTÍFICO	Sin identificar		ALTURA (m)	12	UBICACIÓN	CALLE	Cochabamba			
	NOMBRE COMÚN			D.A.P. (cm)	1.5		CHAPA	2812	REF		
PARÁMETROS SANITARIOS - MARCAR SEGÚN CORRESPONDA											
SECO	<input checked="" type="checkbox"/>	INCLINACIÓN	MAYOR 40°	<input type="checkbox"/>	ORIENTACIÓN DE LA INCLINACIÓN	HACIA LA CALLE	<input type="checkbox"/>	COPA	DESBALANCEADO	<input type="checkbox"/>	
SEMISECO	<input type="checkbox"/>		MENOR 40°	<input type="checkbox"/>		HACIA EL LARGO DE LA VEREDA	<input type="checkbox"/>		DESCOPADO	<input type="checkbox"/>	
OBSERVACIONES						HACIA LA PROPIEDAD	<input type="checkbox"/>	DESCOPADO Y BROTADO		<input type="checkbox"/>	
FUSTE	TAMAÑO/ PARTE	BASAL	MEDIA	ALTA	DESCORTEZAMIENTO		CAVIDAD LONGITUDINAL EN EL FUSTE (m)				
	PEQUEÑAS				FRUCTIFICACIONES FÚNGICAS						
		GRANDES			CODOMINANCIAS		ESPESOR DE LA PARED REMANENTE (m)				
					CHORREADOS						
RAÍCES	EXPUESTAS		LEVANTA VEREDA (m2)		FISURAS EN EL FRENTE DE LA PROPIEDAD						
RAMAS	QUEBRADIZAS / FISURADAS				EXCESIVAS		BAJAS	x			
	SECAS / SECAS EN LOS APÍCES				INVASIÓN DE ESPACIO AÉREO		TOCONES	x			
	CAVIDADES, TUMORES O CANCROS				CON MAL ÁNGULO DE INSERCIÓN		CODOMINANTES				
HOJAS	DEFOLIACIÓN		COLORACIÓN ANORMAL		MANCHAS FOLIARES		OBSERVACIONES				
			SÍNTOMAS DE ENFERMEDADES		SIGNOS DE INSECTOS						
RECOMENDACIONES DEL INSPECTOR (MARCAR SEGÚN CORRESPONDA)											
A. OBJETIVOS DE LA PODA	REDUCCIÓN DE RIESGO	<input type="checkbox"/>	ELIMINAR INTERFERENCIAS	<input type="checkbox"/>							
	ADECUACIÓN AL SITIO	<input type="checkbox"/>	REGULACIÓN DE LA ESTRUCTURA	<input type="checkbox"/>							
B. TIPOS DE PODA	FORMACIÓN	<input type="checkbox"/>	LIMPIEZA	<input type="checkbox"/>	ACLAREO	<input type="checkbox"/>	REFALDADO	<input type="checkbox"/>	TERCIADO	<input type="checkbox"/>	
	SUPERFICIAL	<input type="checkbox"/>	PROFUNDO	<input type="checkbox"/>							
C. CORTE DE RAÍCES											
D. TRATAMIENTO FITOSANITARIO	<input type="checkbox"/>	E. TRANSPLANTE	<input type="checkbox"/>	F. EXTRACCIÓN	<input checked="" type="checkbox"/>						
OBSERVACIONES	Ejemplar muy brotado, mal estado fitosanitario, se recomienda extracción.										



INFORME 816



Planilla de Inspección de árboles - EXTRACCIONES

COMUNA	3	FECHA	9/10/2025
EMPRESA	Ecología Urbana		
INSPECTOR	Solana Abril Alonso		
DNI	37870374		

AVISO	
ARME	
FIRMA	

INFORMACIÓN DEL ÁRBOL											
ESPECIE	NOMBRE CIENTÍFICO	Sin identificar		ALTURA (m)	25	UBICACIÓN	CALLE	Corrientes, Av			
	NOMBRE COMÚN			D.A.P. (cm)	0.1		CHAPA	2495	REF		
PARÁMETROS SANITARIOS - MARCAR SEGÚN CORRESPONDA											
SECO	<input checked="" type="checkbox"/>	INCLINACIÓN	MAYOR 40°	<input type="checkbox"/>	ORIENTACIÓN DE LA INCLINACIÓN	HACIA LA CALLE	<input type="checkbox"/>	COPA	DESBALANCEADO	<input type="checkbox"/>	
SEMISECO	<input type="checkbox"/>		MENOR 40°	<input type="checkbox"/>		HACIA EL LARGO DE LA VEREDA	<input type="checkbox"/>		DESCOPADO	<input type="checkbox"/>	
OBSERVACIONES						HACIA LA PROPIEDAD	<input type="checkbox"/>	DESCOPADO Y BROTTADO			
FUSTE	TAMAÑO/ PARTE	BASAL	MEDIA	ALTA	DESCORTEZAMIENTO		CAVIDAD LONGITUDINAL EN EL FUSTE (m)				
	PEQUEÑAS				FRUCTIFICACIONES FÚNGICAS						
	GRANDES				CODOMINANCIAS		ESPESOR DE LA PARED REMANENTE (m)				
						CHORREADOS					
RAÍCES	EXPUESTAS		LEVANTA VEREDA (m2)		FISURAS EN EL FRENTE DE LA PROPIEDAD						
RAMAS	QUEBRADIZAS / FISURADAS			EXCESIVAS				BAJAS			
	SECAS / SECAS EN LOS ÁPICES			INVASIÓN DE ESPACIO AÉREO				TOCONES		x	
	CAVIDADES, TUMORES O CANCROS			CON MAL ÁNGULO DE INSERCIÓN				CODOMINANTES			
HOJAS	DEFOLIACIÓN			COLORACIÓN ANORMAL	SIGNOS DE INSECTOS		OBSERVACIONES				
				SÍNTOMAS DE ENFERMEDADES			Cepa				
RECOMENDACIONES DEL INSPECTOR (MARCAR SEGÚN CORRESPONDA)											
A. OBJETIVOS DE LA PODA	REDUCCIÓN DE RIESGO			ELIMINAR INTERFERENCIAS							
	ADECUACIÓN AL SITIO			REGULACIÓN DE LA ESTRUCTURA							
B. TIPOS DE PODA	FORMACIÓN		LIMPIEZA		ACLAREO		REFALDADO		TERCIADO		
C. CORTE DE RAÍCES	SUPERFICIAL			PROFUNDO							
D. TRATAMIENTO FITOSANITARIO				E. TRANSPLANTE			F. EXTRACCIÓN	x			
OBSERVACIONES	Cepa luego de extraccion, tienen que terminar la extracción.										







INFORME 818



Planilla de Inspección de árboles - EXTRACCIONES

COMUNA	3	FECHA	9/10/2025
EMPRESA	Ecología Urbana		
INSPECTOR	Solana Abril Alonso		
DNI	37870374		

AVISO	
ARME	

FIRMA

INFORMACIÓN DEL ÁRBOL											
ESPECIE	NOMBRE CIENTÍFICO	Fraxinus pennsylvanica		ALTURA (m)	1.8	UBICACIÓN	CALLE	Humberto 1°			
	NOMBRE COMÚN	Fresno común			D.A.P. (cm)		45	CHAPA	2858	REF	
PARÁMETROS SANITARIOS - MARCAR SEGÚN CORRESPONDA											
SECO	<input checked="" type="checkbox"/>	INCLINACIÓN	MAYOR 40°	<input type="checkbox"/>	ORIENTACIÓN DE LA INCLINACIÓN	HACIA LA CALLE	<input type="checkbox"/>	COPA	DESBALANCEADO	<input type="checkbox"/>	
SEMISECO	<input type="checkbox"/>		MENOR 40°	<input type="checkbox"/>		HACIA EL LARGO DE LA VEREDA	<input type="checkbox"/>		DESCOPADO	<input type="checkbox"/>	
OBSERVACIONES				HACIA LA PROPIEDAD		<input type="checkbox"/>	DESCOPADO Y BROTO		<input type="checkbox"/>		
FUSTE	TAMAÑO/ PARTE	BASAL	MEDIA	ALTA	DESCORTEZAMIENTO	<input checked="" type="checkbox"/>	CAVIDAD LONGITUDINAL EN EL FUSTE (m)		ESPOSOR DE LA PARED REMANENTE (m)		
	PEQUEÑAS					FRUCTIFICACIONES FÚNGICAS					<input type="checkbox"/>
	GRANDES					CODOMINANCIAS					<input type="checkbox"/>
RAÍCES	EXPUESTAS		LEVANTA VEREDA (m2)		FISURAS EN EL FRENTE DE LA PROPIEDAD	<input type="checkbox"/>	BAJAS		TOCONES	<input checked="" type="checkbox"/>	
	QUEBRADIZAS / FISURADAS		EXCESIVAS	INVASIÓN DE ESPACIO AÉREO		CODOMINANTES					
	SECAS / SECAS EN LOS ÁPICES										
RAMAS	CAVIDADES, TUMORES O CÁNCEROS				CON MAL ÁNGULO DE INSERCIÓN	<input type="checkbox"/>					
	HOJAS	DEFOLIACIÓN		COLORACIÓN ANORMAL	<input type="checkbox"/>	MANCHAS FOLIARES	<input type="checkbox"/>	OBSERVACIONES			
		SÍNTOMAS DE ENFERMEDADES		<input type="checkbox"/>	SIGNOS DE INSECTOS		<input type="checkbox"/>	Tocon ramificado seco			
RECOMENDACIONES DEL INSPECTOR (MARCAR SEGÚN CORRESPONDA)											
A. OBJETIVOS DE LA PODA	REDUCCIÓN DE RIESGO	<input type="checkbox"/>			ELIMINAR INTERFERENCIAS	<input type="checkbox"/>					
	ADECUACIÓN AL SITIO	<input type="checkbox"/>			REGULACIÓN DE LA ESTRUCTURA	<input type="checkbox"/>					
B. TIPOS DE PODA	FORMACIÓN	<input type="checkbox"/>	LIMPIEZA	<input type="checkbox"/>	ACLAREO	<input type="checkbox"/>	REFALDADO	<input type="checkbox"/>	TERCIADO	<input type="checkbox"/>	
C. CORTE DE RAÍCES	SUPERFICIAL	<input type="checkbox"/>			PROFUNDO	<input type="checkbox"/>					
D. TRATAMIENTO FITOSANITARIO	<input type="checkbox"/>			E. TRANSPLANTE	<input type="checkbox"/>	F. EXTRACCIÓN		<input checked="" type="checkbox"/>			
OBSERVACIONES	Árbol seco en dicha ubicación, se encuentra quebrado y en mal estado fitosanitario.										



Planilla de Inspección de árboles - EXTRACCIONES

COMUNA	3	FECHA	9/10/2025
EMPRESA	Ecología Urbana		

INSPECTOR	Solana Abril Alonso
DNI	37870374


AVISO	
ARME	

FIRMA	
-------	--

INFORMACIÓN DEL ÁRBOL												
ESPECIE	NOMBRE CIENTÍFICO	Fraxinus pennsylvanica		ALTURA (m)	0.1	UBICACIÓN	CALLE	Independencia				
	NOMBRE COMÚN	Fresno común		D.A.P. (cm)	30		CHAPA	2667	REF			
PARÁMETROS SANITARIOS - MARCAR SEGÚN CORRESPONDA												
SECO	<input checked="" type="checkbox"/>	INCLINACIÓN	MAYOR 40°	<input type="checkbox"/>	ORIENTACIÓN DE LA INCLINACIÓN	HACIA LA CALLE	<input type="checkbox"/>	COPA	DESBALANCEADO	<input type="checkbox"/>		
SEMISECO	<input type="checkbox"/>		MENOR 40°	<input type="checkbox"/>		HACIA EL LARGO DE LA VEREDA	<input type="checkbox"/>		DESCOPADO	<input type="checkbox"/>		
OBSERVACIONES						HACIA LA PROPIEDAD	<input type="checkbox"/>	DESCOPADO Y BROTADO		<input type="checkbox"/>		
FUSTE	TAMAÑO/ PARTE	BASAL	MEDIA	ALTA	DESCORTEZAMIENTO		CAVIDAD LONGITUDINAL EN EL FUSTE (m)					
	PEQUEÑAS				FRUCTIFICACIONES FÚNGICAS		ESPOSOR DE LA PARED REMANENTE (m)					
	GRANDES				CODOMINANCIAS							
						CHORREADOS						
RAÍCES	EXPUESTAS	<input type="checkbox"/>	LEVANTA VEREDA (m2)	<input type="checkbox"/>	FISURAS EN EL FRENTE DE LA PROPIEDAD	<input type="checkbox"/>						
RAMAS	QUEBRADIZAS / FISURADAS	<input type="checkbox"/>		EXCESIVAS		<input type="checkbox"/>	BAJAS		<input type="checkbox"/>			
	SECAS / SECAS EN LOS ÁPICES	<input type="checkbox"/>		INVASIÓN DE ESPACIO AÉREO		<input type="checkbox"/>	TOCONES		<input checked="" type="checkbox"/>			
	CAVIDADES, TUMORES O CANCROS	<input type="checkbox"/>		CON MAL ÁNGULO DE INSERCIÓN		<input type="checkbox"/>	CODOMINANTES		<input type="checkbox"/>			
HOJAS	DEFOLIACIÓN	<input type="checkbox"/>		COLORACIÓN ANORMAL	<input type="checkbox"/>	MANCHAS FOLIARES	<input type="checkbox"/>	OBSERVACIONES				
		<input type="checkbox"/>		SÍNTOMAS DE ENFERMEDADES	<input type="checkbox"/>	SIGNOS DE INSECTOS	<input type="checkbox"/>	Cepa.				
RECOMENDACIONES DEL INSPECTOR (MARCAR SEGÚN CORRESPONDA)												
A. OBJETIVOS DE LA PODA		REDUCCIÓN DE RIESGO		<input type="checkbox"/>	ELIMINAR INTERFERENCIAS		<input type="checkbox"/>					
		ADECUACIÓN AL SITIO		<input type="checkbox"/>	REGULACIÓN DE LA ESTRUCTURA		<input type="checkbox"/>					
B. TIPOS DE PODA		FORMACIÓN		<input type="checkbox"/>	LIMPIEZA	<input type="checkbox"/>	ACLAREO	<input type="checkbox"/>	REFALDADO	<input type="checkbox"/>	TERCIADO	<input type="checkbox"/>
C. CORTE DE RAÍCES		SUPERFICIAL		<input type="checkbox"/>	PROFUNDO		<input type="checkbox"/>					
D. TRATAMIENTO FITOSANITARIO		<input type="checkbox"/>		E. TRANSPLANTE		<input type="checkbox"/>	F. EXTRACCIÓN		<input checked="" type="checkbox"/>			
OBSERVACIONES		Cepa en plantera, se necesita retirar completamente.										



INFORME 820

		COMUNA 3	FECHA 15/09/2025	AVISO	
		EMPRESA Ecología Urbana		ARRE	
Planilla de Inspección de árboles - EXTRACCIONES		INSPECTOR Noelia Cristel Noriega		FIRMA	
		DNI 80.067.417			

INFORMACIÓN DEL ÁRBOL									
ESPECIE	NOMBRE CIENTÍFICO	Acacia salicifolia	ALTURA (m)	3	UBICACIÓN	CALLE	Av. Independencia		
	NOMBRE COMÚN	Jacarandá	D.A.P. (m)	2		CHAPA	2756		889

PARÁMETROS SANITARIOS - MARCAR SEGÚN CORRESPONDA									
SECO	X	INCLINACIÓN	MAYOR 45°		ORIENTACIÓN DE LA INCLINACIÓN	HACIA LA CALLE		COPIA	DESBALANCEADO
SEMISECO			MEJOR 45°			HACIA EL LARGO DE LA VIREDA			DESCOPADO
OBSERVACIONES						HACIA LA PROPIEDAD		DESCOPADO Y BROTADO	


FUSTE	TAMAÑO/ PARTE	BASAL	MEDIA	ALTA	DESCORTEZAMIENTO	CAVIDAD LONGITUDINAL EN EL FUSTE (m)
	PEQUEÑAS				FRUTIFICACIONES FÚNGICAS	
	GRANDES				COCCIDIOS	
					CHORRIS	ESPESOR DE LA PARED REMANENTE (m)

RAÍCES	EXPUESTAS	X	LEVANTA VIREDA (m)		PSURAS EN EL FRENTE DE LA PROPIEDAD	
RAMAS	QUEBRADAS / PSURADAS				EXCESIVAS	
	SECAS / SECAS EN LOS APICES				INVASIÓN DE ESPACIO ABIERTO CON MAL ÁNGULO DE INSERCIÓN	
	CAVIDADES, TUMORES O CANCROS					BAJAS
HOJAS	DEPOLUCIÓN				MANCHAS POLVOSAS	
					SÍNTOMAS DE ENFERMEDADES	
					MANCHAS POLVOSAS	
					SÍNTOMAS DE INSECTOS	
					OBSERVACIONES	

RECOMENDACIONES DEL INSPECTOR (MARCAR SEGÚN CORRESPONDA)									
A. OBJETIVOS DE LA PODA	REDUCCIÓN DE VIREDA		ELIMINAR INTERFERENCIAS						
	ADecuación AL SITIO		REGULACIÓN DE LA ESTRUCTURA						
B. TIPOS DE PODA	FORMACIÓN		ACLBRE						
	LIMPIEZA		REFALDADO						
C. CORTE DE RAÍCES	SUPERFICIAL		PROFUNDO						
D. TRATAMIENTO FITOSANITARIO		E. TRANSPLANTE		F. EXTRACCIÓN	X				

OBSERVACIONES	Ejemplar joven descalzado, con sus raíces expuestas, requiere extracción				
---------------	--	--	--	--	--

ESPACIO PARA FOTOS



# INFORME 821






Planilla de Inspección de árboles - EXTRACCIONES

COMUNA	3	FECHA	1/10/2025
EMPRESA			
INSPECTOR	Vasquez Pablo		
DNI	37286645		

AVISO	
ASME	
FIRMA	

INFORMACIÓN DEL ÁRBOL											
ESPECIE	NOMBRE CIENTÍFICO	Fraxinus pennsylvanica		ALTURA (m)	4	UBICACIÓN	CALLE	Av. Luján			
	NOMBRE COMÚN	Fresno		D.A.P. (cm)	25		CHAPA	195		RS	
PARÁMETROS SANITARIOS - MARCAR SEGÚN CORRESPONDA											
SECO	x	INCLINACIÓN	MAYOR 80°		ORIENTACIÓN DE LA	HACIA LA CALLE		COFA	DESBALANCEADO		
			MINOR 80°		INCLINACIÓN	HACIA EL LARGO DE LA VEREDA			DESCOPADO	x	
OBSERVACIONES											
FUSTE	TAMARCO / PARTE	BASAL	MEDIA	ALTA	DESCORTEZAMIENTO	x	CRIVIDAD LONGITUDINAL EN EL FUSTE (m)		ESPESES DE LA PARED REMANENTE (m)		
	PROBLEMAS				FRAGMENTACIONES FORMICAS						
	GRANDES				COMUNICACIONES						
					CHORREANOS						
RAÍCES	EXPUESTAS		LEVANTA VEREDA (m)		FIGURAS EN EL FRENTE DE LA PROPIEDAD						
RAMAS	QUEBRADAS / POSURADAS				EXCESIVAS				BAJAS		
	SECAS / SECAS EN LOS APICES				INVASIÓN DE ESPACIO AEREO				TOCONES		
	CAVIDADES, TUMORES O CAMBIOS				CON MAL ANGULO DE INCLINACIÓN				COMUNICANTES		
HOJAS	DEPOLICIÓN		COLORACIÓN ANORMAL		MANCHAS POLVOSAS				OBSERVACIONES		
			SINTOMAS DE ENFERMEDADES		SIGNOS DE SECTOS						
RECOMENDACIONES DEL INSPECTOR (MARCAR SEGÚN CORRESPONDA)											
A. OBJETIVOS DE LA PODA	REDUCCIÓN DE RIESGO		ELIMINAR INTERFERENCIAS		ADICIÓN AL SITIO		REGULACIÓN DE LA ESTRUCTURA				
B. TIPOS DE PODA	FORMACIÓN		LIMPIEZA		ACABO		REFALDADO		TERCIADO		
C. CORTE DE RAÍCES	SUPERFICIAL		PROFUNDO								
D. TRATAMIENTO FITOSANITARIO			E. TRANSPLANTE		F. EXTRACCIÓN	x					
OBSERVACIONES	Ejemplar seco										




 <div style="display: inline-block; vertical-align: middle;"> <b>Buenos Aires Ciudad</b> </div>	COMUNA	3	FECHA	9/30/2025	AVISO			
	EMPRESA	Ecología Urbana			ARME			
Planilla de Inspección de árboles - EXTRACCIONES	INSPECTOR	Solana Abril Alonso			FIRMA			
	DNI	33870324						
INFORMACIÓN DEL ÁRBOL								
ESPECIE	NOMBRE CIENTÍFICO	Sin identificar		ALTURA (m)	0.1	UBICACIÓN	CALLE	La Rioja
	NOMBRE COMÚN			SLA.R. (cm)	25	CIARRA	662	RF
PARÁMETROS SANITARIOS - MARCAR SEGÚN CORRESPONDA								
SECO SEMISSECO	x	INCLINACIÓN	MAYOR 40° MENOR 40°	ORIENTACIÓN DE LA INCLINACIÓN	HACIA LA CALLE HACIA EL LARGO DE LA VEREDA HACIA LA PROPIEDAD	COPA	DESBALANZADO DESCORADO DESCORADO Y BROTADO	
	OBSERVACIONES							
FUSTE	TAMAÑO/ PARTE	BASAL	MEDIA	ALTA	DESCORTEZAMIENTO	CAVIDAD LONGITUDINAL EN EL FUSTE (m) ESPESOR DE LA PARED REMANENTE (m)		
	PEQUEÑAS				FRUCTIFICACIONES FÚNGICAS			
	GRANDES				CODOMINANCIAS			
					CHORREADOS			
RAÍCES	EXPUESTAS	LEVANTA VEREDA (m2)		FISURAS EN EL FRENTE DE LA PROPIEDAD				
RAMAS	QUEBRADIZAS / FISURADAS			EXCESIVAS	x	BAIAS		
	SECAS / SECAS EN LOS ÁPICES			INVASIÓN DE ESPACIO AJENO		TÓCONES	x	
	CANTIDADES, TUMORES O CÁNCEROS			CON MAL ÁNGULO DE INSERCIÓN		CODOMINANTES		
HOJAS	DEFOLIACIÓN		COLORACIÓN ANORMAL	SÍNTOMAS DE ENFERMEDADES	MANCHAS FOLIARES	OBSERVACIONES Seco		
					SIGNOS DE INSECTOS			
RECOMENDACIONES DEL INSPECTOR (MARCAR SEGÚN CORRESPONDA)								
A. OBJETIVOS DE LA PODA		REDUCCIÓN DE RIESGO		ELIMINAR INTERFERENCIAS				
		ADECUACIÓN AL SITIO		REGULACIÓN DE LA ESTRUCTURA				
B. TIPOS DE PODA		FORMACIÓN	LIMPIEZA	ACLAIREO	REFALDADO	TORCIADO		
C. CORTE DE RAÍCES		SUPERFICIAL		PROFUNDO				
D. TRATAMIENTO FITOSANITARIO			E. TRANSPLANTE		F. EXTRACCIÓN	x		
OBSERVACIONES		Ceps en plántula, hay que retirarla completamente.						
								

COMUNA	3	FECHA	26/8/2025
EMPRESA	Algieri		
INSPECTOR	Mariela Samarella		
DNI	31507121		

AVISO	
ARME	

FIRMA	
-------	---

INFORMACIÓN DEL ÁRBOL									
ESPECIE	NOMBRE CIENTÍFICO	Jacarandá mimosaefolia		ALTURA (m)	5	UBICACIÓN	CALLE	Moreno	
	NOMBRE COMÚN	Jacarandá		D.A.P. (cm)	40		CHAPA	2135	REF
PARÁMETROS SANITARIOS - MARCAR SEGÚN CORRESPONDA									
SECO		INCLINACIÓN	MAYOR 40°		ORIENTACIÓN DE LA INCLINACIÓN	HACIA LA CALLE		COPA	DESBALANCEADO
SEMISECO			MENOR 40°			HACIA EL LARGO DE LA VEREDA			DESCOPADO
OBSERVACIONES						HACIA LA PROPIEDAD		DESCOPADO Y BROTADO	
FUSTE	TAMAÑO/ PARTE	BASAL	MEDIA	ALTA	DESCORTEZAMIENTO		CAVIDAD LONGITUDINAL EN EL FUSTE (m)		
	PEQUEÑAS				FRUCTIFICACIONES FUNGICAS				
	GRANDES				CODOMINANCIAS		X	ESPESOR DE LA PARED REMANENTE (m)	
						CHORREADOS			
RAÍCES	EXPUESTAS		LEVANTA VEREDA (m2)		FISURAS EN EL FRENTE DE LA PROPIEDAD				
RAMAS	QUEBRADIZAS / FISURADAS				EXCESIVAS				
	SECAS / SECAS EN LOS APICES				INVASIÓN DE ESPACIO AÉREO				
	CAVIDADES, TUMORES O CÁNCEROS				CON MAL ÁNGULO DE INSERCIÓN				
HOJAS	DEFOLIACIÓN	COLORACIÓN ANORMAL		MANCHAS FOLIARES		OBSERVACIONES			
		SÍNTOMAS DE ENFERMEDADES		SIGNOS DE INSECTOS					
RECOMENDACIONES DEL INSPECTOR (MARCAR SEGÚN CORRESPONDA)									
A. OBJETIVOS DE LA PODA		REDUCCIÓN DE RIESGO		ADECUACIÓN AL SITIO		ELIMINAR INTERFERENCIAS		REGULACIÓN DE LA ESTRUCTURA	
B. TIPOS DE PODA		FORMACIÓN		LIMPIEZA		ACLAREO		REFALDADO	
C. CORTE DE RAÍCES		SUPERFICIAL		PROFUNDO		TERCIADO			
D. TRATAMIENTO FITOSANITARIO				E. TRANSPLANTE		F. EXTRACCIÓN		X	
OBSERVACIONES		El ejemplar ubicado dentro del predio escolar N° 34 Monseñor Miguel de Andrea, se encuentra emplazado sobre un cantero elevado, en proximidad a la medianera. Dado que no cumple con la distancia mínima reglamentaria de dos metros respecto de la línea divisoria del terreno, se recomienda proceder a su extracción.							
									



INFORME 824



Planilla de Inspección de árboles - EXTRACCIONES

COMUNA	3	FECHA	9/24/2025
EMPRESA	Ecología Urbana		
INSPECTOR	Stephanie Godoy Castañeda		
DNI	39105865		

AVISO	
ARME	


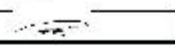

FIRMA	
-------	--

INFORMACIÓN DEL ÁRBOL									
ESPECIE	NOMBRE CIENTÍFICO	Tilia x monkey		ALTURA (m)	9	UBICACIÓN	CALLE	Pavón	
	NOMBRE COMÚN	Tilo		D.A.P. (cm)	28		CHAPA	1977	REF
PARÁMETROS SANITARIOS - MARCAR SEGÚN CORRESPONDA									
SECO	x	INCLINACIÓN	MAYOR 40°		ORIENTACIÓN DE LA INCLINACIÓN	HACIA LA CALLE		COPA	DESBALANCEADO
SEMISECO			MENOR 40°			HACIA EL LARGO DE LA VEREDA			DESCOPADO
OBSERVACIONES		Sin inclinación				HACIA LA PROPIEDAD			DESCOPADO Y BROTO
FUSTE	TAMAÑO/ PARTE	BASAL	MEDIA	ALTA	DESCORTEZAMIENTO	x	CAVIDAD LONGITUDINAL EN EL FUSTE (m)		
	PEQUEÑAS					FRUCTIFICACIONES FÚNGICAS			DESCOPADO
	GRANDES					CODOMINANCIA			ESPESOR DE LA PARED REMANENTE (m)
RAÍCES	EXPUESTAS		LEVANTA VEREDA (m2)		FISURAS EN EL FRENTE DE LA PROPIEDAD				
	QUEBRADIZAS / FISURAS					EXCESIVAS		BAJAS	
RAMAS	SECAS / SECAS EN LOS APICES	x			INVASIÓN DE ESPACIO AÉREO		TOCONES		
	CAVIDADES, TUMORES O CANCROS				CON MAL ÁNGULO DE INSERCIÓN		CODOMINANTES		
HOJAS	DEFOLIACIÓN		COLORACIÓN ANORMAL		MANCHAS FOLIARES		OBSERVACIONES		
			SÍNTOMAS DE ENFERMEDADES	x	SÍNTOMAS DE INSECTOS	x	Muerto en estado de pudrición		
RECOMENDACIONES DEL INSPECTOR (MARCAR SEGÚN CORRESPONDA)									
A. OBJETIVOS DE LA PODA	REDUCCIÓN DE RIESGO		ELIMINAR INTERFERENCIAS						
	ADECUACIÓN AL SITIO		REGULACIÓN DE LA ESTRUCTURA						
B. TIPOS DE PODA	FORMACIÓN		LIMPIEZA		ACLAREO		REFALDADO		TERCIADO
	CORTE DE RAÍCES		SUPERFICIAL		PROFUNDO				
D. TRATAMIENTO FITOSANITARIO			E. TRANSPLANTE		F. EXTRACCIÓN	x			
OBSERVACIONES	Ejemplar muerto en pie, en estado de pudrición. Se solicita su EXTRACCIÓN.								






INFORME 825

 Planilla de Inspección de árboles - EXTRACCIONES		COMUNA	3	FECHA	30/9/2020	AVISO			
		EMPRESA				ARME			
		INSPECTOR	Vazquez Pablo			FIRMA			
		DNI	27186642						
INFORMACIÓN DEL ÁRBOL									
ESPECIE	NOMBRE CIENTÍFICO	Liquidambar styraciflua		ALTURA (m)	5	UBICACIÓN	CALLE	Tacurán	
	NOMBRE COMÚN	Liquidámbar		D.A.P. (cm)	18		CHAPA	2065	NSP
PARÁMETROS SANITARIOS - MARCAR SEGÚN CORRESPONDA									
SECO	x	INCLINACIÓN	MAYOR 40°	ORIENTACIÓN DE LA INCLINACIÓN	HACIA LA CALLE	CDPA	DESBALIZADO		
SEMISICO			MINOR 40°		HACIA EL LARGO DE LA VEREDA		DESCOPADO		
					HACIA LA PROPIEDAD		DESCOPADO Y BROTAJO		
FUSTE	TAMARCO / FRONTE	BASAL	MEDIA	ALTA	DESCORTEZAMIENTO	x	CRIVADO LIMITATIVO EN EL FUSTE (m)		
	PROFUNDAS				INFECCIONES FUNGICAS	x	ESPESES DE LA PARED REMANENTE (m)		
	SAVANDS				COTIZACIONES				
RAICES	EXPUESTAS		LEVANTA VEREDA (m)	PERFORA EN EL FRONTE DE LA PROPIEDAD					
RAMAS	QUEBRADAS / ROTURADAS			EXCESIVAS			BAIAS		
	SECAZ / SECAS EN LOS APICES			INVASION DE ESPACIO AEREO			TOCONES		
	CAVIDADES, TUMORES O CAMBRIOS			CON MAL ANGULO DE INGRESION			COCOMPLANTES		
HOJAS	DEPOLACION		COLORACION NORMAL	MANCHAS FOLIARES			OBSERVACIONES		
			SINTOMAS DE ENFERMEDADES	SUAVES DE INFECCION					
RECOMENDACIONES DEL INSPECTOR (MARCAR SEGUN CORRESPONDA)									
A. OBJETIVOS DE LA PODA	REDUCCION DE RIESGO		ELIMINAR INTERFERENCIAS						
	ADecuACION AL SITIO		REGULACION DE LA ESTRUCTURA						
B. TIPOS DE PODA	FORMACION		UNIPIDA	ACABADO		REFALDADO		TRUNCADO	
C. CORTE DE RAICES	SUPERFICIAL		PROFUNDO						
D. TRATAMIENTO FITOSANITARIO			E. TRANSPLANTE			F. EXTRACCION	x		
OBSERVACIONES	Ejemplar seco, se recomienda su extracción y reposición por la misma especie.								
									

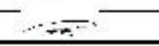
INFORME 826



**Buenos Aires Ciudad**

Planilla de Inspección de árboles - EXTRACCIONES

COMUNA	3	FECHA	30/9/2020
EMPRESA			
INSPECTOR	Vazquez Pablo		
DNI	27186642		

AVISO	
ARME	
FIRMA	

**INFORMACIÓN DEL ÁRBOL**

ESPECIE	NOMBRE CIENTÍFICO: <u>Liquidambar styraciflua</u>	ALTURA (m): <u>6</u>	D.A.P. (cm): <u>20</u>	UBICACIÓN
	NOMBRE COMÚN: <u>Liquidambar</u>			CALLE: <u>Tacumán</u>
				CHAPA: <u>2178</u> <u>NSP</u>

**PARÁMETROS SANITARIOS - MARCAR SEGÚN CORRESPONDA**

SECO	<input checked="" type="checkbox"/>	INCLINACIÓN	MAYOR 40°		ORIENTACIÓN DE LA INCLINACIÓN	HACIA LA CALLE		HACIA EL LARGO DE LA VEREDA		HACIA LA PROPIEDAD		COFA	DESBALIZADO	
			MINOR 40°										DESCOPADO	
OBSERVACIONES														DESCOPADO Y BROTAJO

FUSTE	TAMANO / PERÍMETRO	BASAL	MEDIA	ALTA	DESCORTEZAMIENTO	<input checked="" type="checkbox"/>	CRIVADO LIMITACIONAL EN EL FUSTE (m)	
	PERFORAS				MULTIFICACIONES FURRICAS	<input checked="" type="checkbox"/>	ESPESES DE LA PARED REMANENTE (m)	
	GRANDES				CORDONARIAS	<input checked="" type="checkbox"/>		

RAÍCES	EXPUESTAS	LEVANTA VEREDA (m)	FUERAS EN EL FRENTE DE LA PROPIEDAD	
--------	-----------	--------------------	-------------------------------------	--

RAMAS	QUEBRADAS / ROSCADAS	<input checked="" type="checkbox"/>	EXCESIVAS		BAJAS	
	SECAZ / SECAS EN LOS APICES		INVASIÓN DE ESPACIO AEREO		TOCONES	
	CAVIDADES, TUMORES O CAMBIO		CON MAL ANGULO DE INCLINACIÓN		CORDONARIAS	

HOJAS	DEPOLACIÓN	COLORACIÓN NORMAL	MANCHAS POLVOSAS		OBSERVACIONES
		SINTOMAS DE ENFERMEDADES	SURCOS DE INSECTOS		

**RECOMENDACIONES DEL INSPECTOR (MARCAR SEGÚN CORRESPONDA)**

A. OBJETIVOS DE LA PODA	REDUCCIÓN DE RIESGO		ELIMINAR INTERFERENCIAS	
	ADecuación AL SITIO		REGULACIÓN DE LA ESTRUCTURA	
B. TIPOS DE PODA	FORMACIÓN	LIMPIEZA	ACABADO	REFALDADO
C. CORTE DE RAÍCES	SUPERFICIAL	PROFUNDO		
D. TRATAMIENTO FITOSANITARIO		E. TRANSPLANTE		F. EXTRACCIÓN
				<input checked="" type="checkbox"/>

OBSERVACIONES

Ejemplar seco, se recomienda su extracción y reposición por la misma especie.

