



GOBIERNO DE LA CIUDAD DE BUENOS AIRES

Resolución comunal

Número:

Buenos Aires,

Referencia: Autoriza extracción de ejemplares arbóreos N° 11/25 - MANTELECTRIC I.C.I.S.A.-

VISTO: La Constitución de la Ciudad Autónoma de Buenos Aires; las Leyes Nros. 1.777 y 3.263; el Decreto N° 166/GCABA/2013 y sus modificatorios, los Decretos Nros. 55/GCABA/14 y 110/GCABA/20; el Anexo identificado como IF-2025-31749099-GCABA-COMUNA15, el Informe N° IF-2025-31749305-GCABA-COMUNA15, el Expediente Electrónico N° EX-2025-00670541-GCABA-COMUNA15, y;

CONSIDERANDO:

Que la Constitución de la Ciudad Autónoma de Buenos Aires establece en su artículo 127 que las Comunas son unidades de gestión política y administrativa con competencia territorial; Que, por su parte, el artículo 128 de la citada Constitución dispone que las Comunas ejerzan funciones de planificación, ejecución y control, en forma exclusiva o concurrente con el Gobierno de la Ciudad, respecto a las materias de su competencia;

Que, en consonancia con las disposiciones constitucionales, la Ley Orgánica de Comunas N° 1.777 tiene por finalidad, entre otras, promover la descentralización de las funciones del Gobierno de la Ciudad, preservando su integridad territorial, mejorar la eficiencia y la calidad de las prestaciones que brinda el Gobierno de la Ciudad, así como la de cuidar el interés general de la Ciudad y asegurar el desarrollo sustentable;

Que la Ley N° 3.263 tiene como objeto proteger e incrementar el Arbolado Público Urbano, implementando los requisitos técnicos y administrativos a los que se ajustaran las tareas de intervención sobre los mismos;

Que tales acciones se desarrollan en un todo de acuerdo con lo establecido en los artículos 10, 11, 12, 13 y 15 de la referida Ley de Arbolado Público;

Que, con fecha 20 de febrero de 2020, se sancionó el Decreto N° 110/GCABA/20, cuyo artículo 6° sustituyó el artículo 1° del Decreto N° 166/GCABA/13, por medio del cual se transfirieron a las Comunas de la Ciudad Autónoma de Buenos Aires las misiones, funciones y responsabilidades establecidas en la Ley N° 3.263, con excepción de las prescriptas por incisos a, b, e y f del artículo 3°; los artículos 4°, 6° y 7°; los incisos b y c del artículo 14; los incisos e y f del artículo 15; y los artículos 16, 20 y 21;

Que, según se reglamenten dichas misiones, funciones y competencias delegadas, serán ejercidas por el Ministerio de Espacio Público e Higiene Urbana y/o la Secretaría de Ambiente y/o la Secretaría de Gobierno y Vínculo Ciudadano, conforme las responsabilidades primarias y objetivos que establece el Decreto N° 465/GCABA/22, con arreglo a lo dispuesto en el Decreto N° 386/GCABA/23;

Que por el artículo 9° del referido Decreto N° 110/GCABA/20, se sustituyó el artículo 4° del Decreto N° 166/GCABA/13, por el cual se transfirieron a las Comunas de la Ciudad Autónoma de Buenos Aires las responsabilidades primarias relativas al mantenimiento integral del arbolado público urbano, el que comprende a las especies arbóreas, las palmeras y las arbustivas manejadas como árboles, que conforman el arbolado de alineación, así como los implantados en otros bienes del dominio público del Gobierno de la Ciudad Autónoma de Buenos Aires, todo ello de conformidad con las competencias otorgadas por la Constitución de la Ciudad Autónoma de Buenos Aires y por la Ley N° 1.777;

Que de ello se desprende que la Comuna podrá disponer la extracción de árboles en aquellos casos en que el árbol esté seco, o que por su estado sanitario, fisiológico o por sus condiciones físicas no sea posible su recuperación o para garantizar la seguridad de las personas y/o bienes, o cuando se encuentre fuera de la línea de plantación respecto al resto de los árboles de la vereda, constituyendo un obstáculo;

Que, asimismo, el último párrafo del artículo 15 de dicha ley establece que siempre que no mediaran situaciones excepcionales que no admitan demora, se deberá fijar un cartel junto al ejemplar a ser extraído o talado por el plazo de diez (10) días corridos, en el que se informe sobre las circunstancias que motivan la decisión respectiva, indicando las vías de contacto con la autoridad competente;

Que la referida Ley N° 3263 establece, en sus artículos 5° a 7°, los recaudos a seguir en caso de plantación y/o reposición de arbolado público urbano;

Que, de acuerdo a lo que surge de los informes de inspección citados en el Visto, y según lo allí indicado, corresponde efectuar la extracción de los ejemplares arbóreos ubicados en las direcciones que se detallan en la planilla de Inspección del Anexo IF-2025-31749099-GCABA-COMUNA15;

Por ello, y en uso de las facultades que le son propias;

EL PRESIDENTE DE LA JUNTA COMUNAL N° 15

RESUELVE:

Artículo 1°.- Autorízase a la Empresa Mantelectric I.C.I.S.A., con CUIT N° 30-52029200-0, destinada por cuenta y cargo de esta Comuna, a realizar las tareas de extracción de los ejemplares arbóreos ubicados en las direcciones detalladas en la planilla identificada como Anexo N° IF-2025-31749099-GCABA-COMUNA15, que a todos sus efectos forma parte integrante de esta Resolución.-

Artículo 2°.- Efectuadas las extracciones dispuestas en el artículo precedente, se deberá plantar nuevo ejemplar en el lugar liberado por el ejemplar extraído, de acuerdo a lo establecido en el Capítulo II de la Ley N° 3263.-

Artículo 3°.- Fíjese un cartel junto al/los ejemplar/es a ser extraído/s por el plazo de diez (10) días corridos, en el que se informe sobre las circunstancias que motivan la decisión respectiva, indicando las vías de contacto con la autoridad competente.-

Artículo 4°.- Regístrese. Publíquese en el Boletín Oficial de la Ciudad de Buenos Aires. Cumplido, archívese.-

ESPECIES - RESOLUCION N º 11/25 (AUTORIZACIÓN)				
Nº DE INSPECCIÓN	CALLE	CHAPA	REF	ESPECIE
2950	RODRIGUEZ, MANUEL A., GENERAL	1415	21	PARAISO
3783	GAVILÁN	2677		ACER NEGUNDO
3967	ALTOLAGUIRRE	1325		ACER NEGUNDO
4180	DE LOS INCAS AV.	4790		PLÁTANO
4204	CHORROARIN	831		ALAMO
4257	SOLANO LOPEZ, F., MARISCAL	2240		FRESNO
4368	VILLARROEL	1150		AILANTHUS
4392	BALLIVIAN	2738		PARAÍSO
4393	JUSTO, JUAN B. AV.	3245		FICUS
4398	VICTORICA, BENJAMIN, GRAL., AV.	3165		FICUS
4411	CARRIL, SALVADOR MARIA DEL AV.	2780		FRESNO
4412	MORAN, PEDRO	2279	B	FICUS
4413	MORAN, PEDRO	2279	A	PALTO
4417	AVALOS	936	FTE	ALAMO
4421	TRES ARROYOS	210		FRESNO
4422	VILLARROEL	1386		JACARANDA
4424	PUNTA ARENAS	1899	1899/95	PLÁTANO
4427	ACEVEDO	53		FRESNO
4433	ROJAS	2275		PLÁTANO
4434	OLAYA	1383	LA	FRESNO



GOBIERNO DE LA CIUDAD DE BUENOS AIRES

Hoja Adicional de Firmas
Anexo

Número:

Buenos Aires,

Referencia: ANEXO RESOLUCIÓN N° 11/25 - AUTORIZACIÓN DE EXTRACCIÓN - MANTELECTRIC.-

El documento fue importado por el sistema GEDO con un total de 1 pagina/s.

Digitally signed by Comunicaciones Oficiales
Date: 2025.07.31 12:23:02 -03:00

Digitally signed by Comunicaciones Oficiales
Date: 2025.07.31 12:23:03 -03:00

Planilla de Inspección de Árboles

N° de inspección 2950

AVISO: Ingresar nro. de aviso

1

Fecha de relevamiento

8/4/2025

UBICACIÓN DEL ÁRBOL Calle: Rodriguez, Manuel A. General

Nro: 1415 /21

PARÁMETROS MECÁNICOS Y SANITARIOS DEL ÁRBOL

Especie botánica: Melia azedarach - PARAÍSO

DAP (cm): 90

Altura (m): 15

☐ Árbol Seco ☐ Semiseco ☐ Descopado ☐ Descopado y brotado ☐ Copa desbalanceadaInclinación: ☐ Mayor a 40° ☐ Menor a 40° ☐ Sin inclinaciónOrientación de la inclinación: ☐ Hacia la calle ☐ Hacia la propiedad ☐ Hacia lado ascendente o descendente**RAÍCES**☐ Expuestas☐ Acera levantada (m2): (m² aprox.)☐ Fisuras en el frente de la propiedad**FUSTE**☐ Descortezamiento ☐ Fructificaciones fúngicas ☐ Codominancias ☐ Exudados☒ Cavidades pequeñas En zona: ☒ baja ☐ media ☐ alta☒ Cavidad longitudinal (m) 2☒ Cavidades grandes En zona: ☐ baja ☒ media ☐ alta

Pared remanente (cm): Espesor

RAMAS☐ Secas / Secas en las puntas☒ Con cavidades / Tumores / Cancros☐ Tocones☐ Quebradas / Fisuradas☐ Codominancias☐ Demasiado bajas☐ Con mal ángulo de inserción☐ Excesivas☐ Cruzadas☐ Que invaden el espacio aéreo**HOJAS**☐ Defoliación: Indicar tipo☐ Coloración anormal☐ Signos de insectos☐ Manchas foliares☐ Síntomas de enfermedades: Describir, si presenta**RECOMENDACIONES DEL INSPECTOR**

A: PODA

☐ Formación☐ Refaldado

MOTIVO:

☐ Reducir de riesgo

B: CORTE DE RAÍCES

☐ Limpieza☐ Terciado☐ Adecuar al sitio☐ Superficial☐ Aclareo☐ Balanceo de copa☐ Regular la estructura☐ Profunda☐ C: TRATAMIENTO SANITARIO☐ D: TRASPLANTE☒ E: EXTRACCIÓN☐ F: RETIRO DE CEPA**OBSERVACIONES:**

Cavidades significantes en el fuste y en ramas primarias de gran porte. Presencia de grietas longitudinales a lo largo del fuste y descortezamiento avanzado. Se recomienda la extraccion programada y su reemplazo.

INSPECTOR/A

Lourdes R. Paco L.

33453101

Nombre y Apellido

Firma

DNI

UBICACIÓN DEL ÁRBOL Calle: Rodriguez, Manuel A. General

Nro: 1415 /21

Imágenes:



Planilla de Inspección de Árboles

Aviso 500807476/23

Fecha de relevamiento 17/10/23

Arme

UBICACIÓN DEL ÁRBOL Especie botánica

Calle GAVILAN

Nº 2677

☐

Árbol Seco

☐

Árbol Semi Seco

PARÁMETROS MECÁNICOS Y SANITARIOS DEL ÁRBOL

Altura aprox. (m) 12 DAP (cm) 50

Inclinación: SI NO

☐ Mayor a 40°☐ Menor a 40°Orientación de la inclinación ☐ Hacia la calle ☐ Hacia la propiedad ☐ Hacia el largo de la vereda☐ Descopado☐ Descopado y brotado☐ Copa desbalanceada

FUSTE

Descortezamiento: Cavidades

basal

media

alto

Pequeñas

Grandes

☐ Fructificaciones fúngicas☐ Codominancias☐ Chorreados

Cavidad longitudinal en el fuste (m)

Espesor de pared remanente (cm)

RAIZ

☐ Expuesta☐ Levanta vereda m2Provoca fisuras en el frente de la propiedad: ☐ SI ☐ NO

RAMAS

☐ Tocones☐ Excesivas / Cruzadas☐ Con mal ángulo de inserción☐ Quebradas / Fisuradas☐ Secas / Secas en las puntas☐ Bajas☒ Codominancias☒ Con cavidades / Tumores / Cancros☐ Que invaden espacio aéreo

HOJAS

☐ De coloración anormal☐ Defoliación Total☐ Con signos de insectos☐ Con manchas foliares☐ Defoliación Parcial

Síntomas de enfermedades

RECOMENDACIONES DEL INSPECTOR

A: OBJETIVOS DE LA PODA

☐ Reducción Riesgo☐ Eliminar interferencias☐ Adecuación al sitio☐ Regulación de

estructura

B: TIPOS DE PODA

☐ Formación☐ Limpieza☐ Aclareo☐ Refaldado☐ Terciado☐ Balanceo☐ C: EXTRACCIÓN☐ E: TRASPLANTE☐ D: TRATAMIENTO SANITARIO

F: CORTE DE RAÍCES

☐ Superficial☐ Profunda

OBSERVACIONES. EJEMPLAR CON SIGNOS DE DEFOLIACIÓN

PARCIAL EN VARIAS RAMAS. SIGNOS.

CANCROS Y DESCORTEZAMIENTO EN FUSTE PRINCIPAL Y

RAMAS PRINCIPALES. EN PODA PUNTUAL (17/10/23) SE

RETIRARON RAMAS SECAS PARA DISMINUCIÓN DEL RIESGO.

INSPECTOR/VERIFICADOR

SULIAN CUNAA FERRERO

Nombre y Apellido

Firma

ING. AGO.

RN 16447

DNI

Planilla de Inspección de Árboles

Aviso

Arme

Fecha de relevamiento 05/06/24

UBICACIÓN DEL ÁRBOL Especie botánica Acer negundo
 Calle AUTOLAGUIRRE N° 1325

☐ Árbol Seco ☒ Árbol Semi Seco

PARÁMETROS MECÁNICOS Y SANITARIOS DEL ÁRBOL

Altura aprox. (m) 10 DAP (cm) 65 Inclínación: ☒ SI ☐ NO ☐ Mayor a 40° ☒ Menor a 40°
 Orientación de la inclinación ☒ Hacia la calle ☐ Hacia la propiedad ☐ Hacia el largo de la vereda
☐ Descopado ☐ Descopado y brotado ☐ Copa desbalanceada

FUSTE

	Descortezamiento: Cav. Jades		
	basal	media	alto
Pequeñas			
Grandes	<input checked="" type="checkbox"/>	<input checked="" type="checkbox"/>	

☐ Fructificaciones fúngicas ☐ Codominancias ☐ Chorreados

Cavidad longitudinal en el fuste (m)

Espesor de pared remanente (cm)

RAIZ

☐ Expuesta ☐ Levanta vereda m2 Provoca fisuras en el fuste de la propiedad: ☐ SI ☐ NO

RAMAS

☒ Tocones ☐ Excesivas / Cruzadas ☐ Con mal ángulo de inserción
☒ Quebradas / Fisuradas ☒ Secas / Secas en las puntas ☐ Bajas
☐ Codominancias ☒ Con cavidades / Tumores / Cancros ☐ Que invaden espacio aéreo

HOJAS

☐ De coloración anormal ☐ Defoliación Total ☐ Con signos de insectos ☐ Con manchas foliares
☒ Defoliación Parcial Síntomas de enfermedades

RECOMENDACIONES DEL INSPECTOR

A: OBJETIVOS DE LA PODA

- ☐ Reducción Riesgo
☐ Eliminar Interferencias
☐ Adecuación al sitio
☐ Regulación de estructura

B: TIPOS DE PODA

- ☐ Formación
☐ Limpieza
☐ Aclareo
☐ Refaldado
☐ Terclado

☐ Balanceo☒ C: EXTRACCIÓN☐ E: TRASPLANTE☐ D: TRATAMIENTO SANITARIO

F: CORTE DE RAÍCES

- ☐ Superficial
☐ Profunda

OBSERVACIONES

Ejemplar con descortezamiento del fuste, cavidades, ramos quebrados de gran porte

INSPECTOR/VERIFICADOR

MARIONA NEGRETTE
 Nombre y Apellido

Firma

31916596

DNI

Planilla de Inspección de Árboles

Aviso 50003729/25

Fecha de relevamiento

29/1/25

Arme

UBICACIÓN DEL ÁRBOL

Especie botánica

Plátano

Calle AV. de los Incas

Nº 4780

☐

Árbol Seco

☐

Árbol Semi Seco

PARÁMETROS MECÁNICOS Y SANITARIOS DEL ÁRBOL

Altura aprox. (m) 18

DAP (cm) 55

Inclinación: SI / NO

☒

Mayor a 40°

☐

Menor a 40°

Orientación de la inclinación

☐

Hacia la calle

☐

Hacia la propiedad

☐

Hacia el largo de la vereda

☐

Descopado

☐

Descopado y brotado

☐

Copa desbalanceada

FUSTE

Descortezamiento: Cavidades

basal

media

alto

☐

Fructificaciones fúngicas

☐

Coclodinancias

☐

Chorreados

Pequeñas

Grandes

Cavidad longitudinal en el fuste (m)

Espesor de pared remanente (cm)

RAIZ

☐

Expuesta

☐

Levanta vereda m2

Provoca fisuras en el frente de la propiedad:

☐

SI

☐

NO

RAMAS

☐

Tocones

☐

Excesivas / Cruzadas

☐

Con mal ángulo de inserción

☐

Quebradas / Fisuradas

☒

Secas / Secas en las puntas

☐

Bajas

☐

Coclodinancias

☐

Con cavidades / Tumores / Cancros

☐

Que invaden espacio aéreo

HOJAS

☐

De coloración anormal

☒

Defoliación Total

☐

Con signos de insectos

☐

Con manchas foliares

☐

Defoliación Parcial

Síntomas de enfermedades

RECOMENDACIONES DEL INSPECTOR

A: OBJETIVOS DE LA PODA

☐

Reducción Riesgo

☐

Eliminar interferencias

☐

Adecuación al sitio

☐

Regulación de estructura

B: TIPOS DE PODA

☐

Formación

☐

Limpieza

☐

Aclareo

☐

Refaldado

☐

Terciado

☐

Balanceo

☒

C: EXTRACCIÓN

☐

E: TRASPLANTE

☐

D: TRATAMIENTO SANITARIO

F: CORTE DE RAÍCES

☐

Superficial

☐

Profunda

OBSERVACIONES

Visto el 7/1 Muy deteriorado con escaso follaje en proceso de secado y pérdida de hojas. El 29/1 ya se encuentra completamente defoliado sin presencia de brotes nuevos. se encuentra infestado de chinches negras.

INSPECTOR/VERIFICADOR

Patricio Costa

Nombre y Apellido

Firma

35273104

DNI

Planilla de Inspección de Árboles

Fecha de relevamiento 18/02/2025

Aviso 500096336/25

Arme

UBICACIÓN DEL ÁRBOL Especie botánica Populus sp.
Calle Av. Curozerin N° 831 ☐ Árbol Seco ☐ Árbol Semi Seco

PARÁMETROS MECÁNICOS Y SANITARIOS DEL ÁRBOL

Altura aprox. (m) 9 DAP (cm) 80 Inclinación: SI ☒ NO ☐ Mayor a 40° ☐ Menor a 40°
Orientación de la inclinación ☐ Hacia la calle ☐ Hacia la propiedad ☐ Hacia el largo de la vereda
☐ Descopado ☐ Descopado y brotado ☐ Copa desbalanceada

FUSTE

Descortezamiento: Cavidades		
basal	media	alto

Pequeñas				Cavidad longitudinal en el fuste (m)	
Grandes				Espesor de pared remanente (cm)	

RAIZ ☐ Expuesta ☐ Levanta vereda m2 Provoca fisuras en el frente de la propiedad: ☐ SI ☐ NO

RAMAS

☐ Tocones ☐ Excesivas / Cruzadas ☐ Con mal ángulo de inserción
☒ Quebradas / Fisuradas ☐ Secas / Secas en las puntas ☐ Bajas
☒ Codominancias ☐ Con cavidades / Tumores / Cancros ☐ Que invaden espacio aéreo

HOJAS

☐ De coloración anormal ☐ Defoliación Total ☐ Con signos de insectos ☐ Con manchas foliares
☐ Defoliación Parcial Síntomas de enfermedades

RECOMENDACIONES DEL INSPECTOR

A: OBJETIVOS DE LA PODA

☒ Reducción Riesgo
☐ Eliminar interferencias
☐ Adecuación al sitio
☐ Regulación de estructura

B: TIPOS DE PODA

☐ Formación
☐ Limpieza
☐ Aclareo
☐ Refaldado
☐ Terciado

☐ Balanceo

☒ C: EXTRACCIÓN

☐ E: TRASPLANTE

☐ D: TRATAMIENTO SANITARIO

F: CORTE DE RAÍCES

☐ Superficial

☐ Profunda

OBSERVACIONES. El ejemplar presenta múltiples cavidades y descortezamiento. Se adjuntan fotos y se sugiere su extracción para reducir riesgo.

INSPECTOR/VERIFICADOR

Leandro Torre
Nombre y Apellido

[Firma]
Firma

33.866.275
DNI

Planilla de Inspección de Árboles

Fecha de relevamiento

17/3/25

Aviso

Arme

UBICACIÓN DEL ÁRBOL Especie botánica

Calle SOLANO LOPEZ

Nº 2240

☐ Árbol Seco

☐ Árbol Semi Seco

PARÁMETROS MECÁNICOS Y SANITARIOS DEL ÁRBOL

Altura aprox. (m) 18

DAP (cm) 80

Inclinación: SI / NO

☐ Mayor a 40°

☐ Menor a 40°

Orientación de la inclinación

☐ Hacia la calle

☐ Hacia la propiedad

☐ Hacia el largo de la vereda

☐ Descopado

☐ Descopado y brotado

☐ Copa desbalanceada

FUSTE

Descortezamiento: Cavidades

basal

media

alto

Pequeñas

Grandes

☐ Fructificaciones fúngicas

☐ Codominancias

☐ Chorreados

Cavidad longitudinal en el fuste (m)

Espesor de pared remanente (cm)

RAIZ

☐ Expuesta

☐ Levanta vereda m2

Provoca fisuras en el frente de la propiedad:

☐ SI

☐ NO

RAMAS

☐ Tocones

☐ Excesivas / Cruzadas

☒ Con mal ángulo de inserción

☐ Quebradas / Fisuradas

☐ Secas / Secas en las puntas

☐ Bajas

☐ Codominancias

☒ Con cavidades / Tumores / Cancros

☐ Que invaden espacio aéreo

HOJAS

☐ De coloración anormal

☐ Defoliación Total

☐ Con signos de insectos

☐ Con manchas foliares

☐ Defoliación Parcial

Síntomas de enfermedades

RECOMENDACIONES DEL INSPECTOR

A: OBJETIVOS DE LA PODA

☐ Reducción Riesgo

☐ Eliminar interferencias

☐ Adecuación al sitio

☐ Regulación de estructura

B: TIPOS DE PODA

☐ Formación

☐ Limpieza

☐ Aclareo

☐ Refaldado

☐ Terciado

☐ Balanceo

☒ C: EXTRACCIÓN

☐ E: TRASPLANTE

☐ D: TRATAMIENTO SANITARIO

F: CORTE DE RAÍCES

☐ Superficial

☐ Profunda

OBSERVACIONES

RAMAS PRINCIPALES DE GRAN TAMAÑO CON CAVIDADES Y CANCROS EN BASE Y/O A LO LARGO DE LAS MISMAS.

MARCAS DE PODAS ANTIGUAS (DESCOPE) Y DESCARDO.

POR EL LARGO DE LAS RAMAS HAY RIESGO DE QUIEBRA. NO ES POSIBLE DESTRUCTURAR LA COPA. SE RECOMIENDA SU EXTRACCIÓN.

INSPECTOR/VERIFICADOR

SULIAN CUNHA RODRIGUEZ

Firma

ING. AGO. MIN 16947

DNI

Nombre y Apellido

Planilla de Inspección de Árboles

AVISO: S00608487/25

EX2

Nº de inspección

4368

Fecha de
relevamiento

22/5/2025

UBICACIÓN DEL ÁRBOL Calle: Villarroel

Nro: 1150

Ref.

PARÁMETROS MECÁNICOS Y SANITARIOS DEL ÁRBOL

Especie botánica: Ailanthus altissima - ÁRBOL DEL CIELO

DAP (cm): 75

Altura (m): 13

☐ Árbol Seco ☐ Semiseco ☐ Descopado ☐ Descopado y brotado ☐ Copa desbalanceadaInclinación: ☐ Mayor a 40° ☐ Menor a 40° ☐ Sin inclinaciónOrientación de la inclinación: ☐ Hacia la calle ☐ Hacia la propiedad ☐ Hacia lado ascendente o descendente

RAÍCES

☐ Expuestas ☐ Acera levantada (m2): (m² aprox.) ☐ Fisuras en el frente de la propiedad

FUSTE

☐ Descortezamiento ☐ Fructificaciones fúngicas ☒ Codominancias ☐ Exudados☒ Cavidades pequeñas En zona: ☐ baja ☒ media ☐ alta ☐ Cavidad longitudinal (m) Longitud☐ Cavidades grandes En zona: ☐ baja ☐ media ☐ alta Pared remanente (cm): Espesor

RAMAS

☐ Secas / Secas en las puntas ☒ Con cavidades / Tumores / Cancros ☐ Tocones
☐ Quebradas / Fisuradas ☐ Codominancias ☐ Demasiado bajas
☒ Con mal ángulo de inserción ☐ Excesivas ☐ Cruzadas ☐ Que invaden el espacio aéreo

HOJAS

☐ Defoliación: Indicar tipo ☐ Coloración anormal ☐ Signos de insectos ☐ Manchas foliares
☐ Síntomas de enfermedades: Describir, si presenta

RECOMENDACIONES DEL INSPECTOR

A: PODA	<input type="checkbox"/> Formación	<input type="checkbox"/> Refaldado	MOTIVO:	<input type="checkbox"/> Reducir de riesgo	B: CORTE DE RAÍCES
	<input type="checkbox"/> Limpieza	<input type="checkbox"/> Terciado		<input type="checkbox"/> Adecuar al sitio	<input type="checkbox"/> Superficial
	<input type="checkbox"/> Aclareo	<input type="checkbox"/> Balanceo de copa		<input type="checkbox"/> Regular la estructura	<input type="checkbox"/> Profunda

☐ C: TRATAMIENTO SANITARIO ☐ D: TRASPLANTE ☒ E: EXTRACCIÓN ☐ F: RETIRO DE CEPA

OBSERVACIONES:

El ejemplar de Ailanthus posee codominancia (al metro del suelo) con corteza incluida, la base del fuste se encuentra levemente inclinado hacia la calle. Uno de sus ejes posee una cavidad en la zona media con síntomas visibles de pudrición. La vereda posee roturas debido a las raíces. Se recomienda su extracción programada y remplazo.

INSPECTOR/A

Lourdes Paco Laura



33453101

Nombre y Apellido

Firma

DNI

Imágenes:



Planilla de Inspección de Árboles

AVISO: OFICIO

EME

Nº de inspección

4392

Fecha de relevamiento

23/6/2025

UBICACIÓN DEL ÁRBOL

Calle: Ballivian

Nro: 2738

Ref.

PARÁMETROS MECÁNICOS Y SANITARIOS DEL ÁRBOL

Especie botánica: Melia azedarach - PARAÍSO

DAP (cm): 60

Altura (m): 10

X Árbol Seco ☐ Semiseco

☐ Descopado

☐ Descopado y brotado

☐ Copa desbalanceada

Inclinación:

☐ Mayor a 40°

☐ Menor a 40°

☐ Sin inclinación

Orientación de la inclinación:

☐ Hacia la calle

☐ Hacia la propiedad

☐ Hacia lado ascendente o descendente

RAÍCES

☐ Expuestas

☐ Acera levantada (m2): (m² aprox.)

☐ Fisuras en el frente de la propiedad

FUSTE

☐ Descortezamiento

☐ Fructificaciones fúngicas

☐ Codominancias

☐ Exudados

☐ Cavidades pequeñas

En zona:

☐ baja ☐ media ☐ alta

Cavidad longitudinal (m)

X Cavidades grandes

En zona:

☐ baja X media ☐ alta

Pared remanente (cm): Espesor

RAMAS

X Secas / Secas en las puntas

☐ Con cavidades / Tumores / Cancros

☐ Tocones

X Quebradas / Fisuradas

☐ Codominancias

☐ Demasiado bajas

☐ Con mal ángulo de inserción

☐ Excesivas

☐ Cruzadas

☐ Que invaden el espacio aéreo

HOJAS

X Defoliación: Total

☐ Coloración anormal

☐ Signos de insectos

☐ Manchas foliares

☐ Síntomas de enfermedades:

RECOMENDACIONES DEL INSPECTOR

A: PODA

☐ Formación

☐ Refaldado

MOTIVO: ☐ Reducir de riesgo

B: CORTE DE RAÍCES

☐ Limpieza

☐ Terciado

☐ Adecuar al sitio

☐ Superficial

OBSERVACIONES:

Árbol seco. Presenta una cavidad importante en donde comienza la ramificación, con avanzado estado de pudrición. Rajaduras longitudinales sobre el fuste.

☐ Aclareo

☐ Balanceo de copa

☐ Regular la estructura

☐ Profunda

☐ C: TRATAMIENTO SANITARIO

☐ D: TRASPLANTE

X E: EXTRACCIÓN

☐ F: RETIRO DE CEPA

INSPECTOR/A

Patricio Costa



35273104

Nombre y Apellido

Firma




DNI

UBICACIÓN DEL ÁRBOL

Calle: Ballivian

Nro: 2738

Imágenes:



Planilla de Inspección de Árboles

Nº de inspección

4393

AVISO: Ingresar nro. de aviso

Ingrese Prioridad

Fecha de relevamiento

23/6/25

UBICACIÓN DEL ÁRBOL

Calle: Justo, Juan B. Av.

Nro: 3245

Ref.

PARÁMETROS MECÁNICOS Y SANITARIOS DEL ÁRBOL

Especie botánica: Ficus benjamina - FICUS

DAP (cm): 30

Altura (m): 2

☐ Árbol Seco ☐ Semiseco

☐ Descopado

☐ Descopado y brotado

☐ Copa desbalanceada

Inclinación:

☐ Mayor a 40°

☐ Menor a 40°

☐ Sin inclinación

Orientación de la inclinación: ☐ Hacia la calle

☐ Hacia la propiedad

☐ Hacia lado ascendente o descendente

RAÍCES

☐ Expuestas

☐ Acera levantada (m2): (m² aprox.)

☐ Fisuras en el frente de la propiedad

FUSTE

☐ Descortezamiento

☐ Fructificaciones fúngicas

☐ Codominancias

☐ Exudados

☐ Cavidades pequeñas

En zona: ☐ baja

☐ media

☐ alta

☐ Cavidad longitudinal (m)

Longitud

☐ Cavidades grandes

En zona: ☐ baja

☐ media

☐ alta

Pared remanente (cm):

Espesor

RAMAS

☐ Secas / Secas en las puntas

☐ Con cavidades / Tumores / Cancros

☐ Tocones

☐ Quebradas / Fisuradas

☐ Codominancias

☐ Demasiado bajas

☐ Con mal ángulo de inserción

☐ Excesivas

☐ Cruzadas

☐ Que invaden el espacio aéreo

HOJAS

☐ Defoliación: Indicar tipo

☐ Coloración anormal

☐ Signos de insectos

☐ Manchas foliares

☐ Síntomas de enfermedades: Describir, si presenta

RECOMENDACIONES DEL INSPECTOR

A: PODA

☐ Formación

☐ Refaldado

MOTIVO:

☐ Reducir de riesgo

B: CORTE DE RAÍCES

OBSERVACIONES:

Especie no apta y muy proxima a otro ejemplar. Requiere extraccion

☐ Limpieza

☐ Terciado

☐ Adecuar al sitio

☐ Superficial

☐ Aclareo

☐ Balanceo de copa

☐ Regular la estructura

☐ Profunda

☐ C: TRATAMIENTO SANITARIO


☐ D: TRASPLANTE

☒ E: EXTRACCIÓN

☐ F: RETIRO DE CEPA

INSPECTOR/A

Maria Victoria Novoa Lopez



93899596




Nombre y Apellido

Firma

DNI

UBICACIÓN DEL ÁRBOL Calle: Justo, Juan B. Av. Nro: 3245 Ref.

Imágenes:



Planilla de Inspección de Árboles

Nº de inspección

4398

AVISO: S00600398/25

Ingreso Prioridad

Fecha de relevamiento

23/5/2025

UBICACIÓN DEL ÁRBOL Calle: Victorica, Benjamín, Gral, Av.

Nro: 3165

Ref.

PARÁMETROS MECÁNICOS Y SANITARIOS DEL ÁRBOL

Especie botánica: Ficus benjamina - FICUS

DAP (cm): 35

Altura (m): 5

☒ Árbol Seco ☐ Semiseco ☒ Descopado ☐ Descopado y brotado ☐ Copa desbalanceada

Inclinación: ☐ Mayor a 40° ☐ Menor a 40° ☐ Sin inclinación

Orientación de la inclinación: ☐ Hacia la calle ☐ Hacia la propiedad ☐ Hacia lado ascendente o descendente

RAÍCES

☐ Expuestas ☐ Acera levantada (m2): (m² aprox.) ☐ Fisuras en el frente de la propiedad

FUSTE

☒ Descortezamiento ☐ Fructificaciones fúngicas ☐ Codominancias ☐ Exudados

☐ Cavidades pequeñas En zona: ☐ baja ☐ media ☐ alta ☐ Cavidad longitudinal (m) Longitud

☐ Cavidades grandes En zona: ☐ baja ☐ media ☐ alta Pared remanente (cm): Espesor

RAMAS

☒ Secas / Secas en las puntas ☐ Con cavidades / Tumores / Cancros ☐ Tocones
☐ Quebradas / Fisuradas ☐ Codominancias ☐ Demasiado bajas
☐ Con mal ángulo de inserción ☐ Excesivas ☐ Cruzadas ☐ Que invaden el espacio aéreo

HOJAS

☒ Defoliación: Total ☐ Coloración anormal ☐ Signos de insectos ☐ Manchas foliares
☐ Síntomas de enfermedades: Describir, si presenta

RECOMENDACIONES DEL INSPECTOR

A: PODA ☐ Formación ☐ Refaldado MOTIVO: ☐ Reducir de riesgo B: CORTE DE RAÍCES
☐ Limpieza ☐ Terciado ☐ Adecuar al sitio ☐ Superficial
☐ Aclareo ☐ Balanceo de copa ☐ Regular la estructura ☐ Profunda

☐ C: TRATAMIENTO SANITARIO ☐ D: TRASPLANTE ☒ E: EXTRACCIÓN ☐ F: RETIRO DE CEPA

OBSERVACIONES:

El ejemplar se encuentra totalmente seco en pie, se denota que fue terciado. En el aviso el vecino denuncia que se seco a posterior de un escape de gas.

INSPECTOR/A

Leandro Torre



33866275

Nombre y Apellido

Firma

DNI

UBICACIÓN DEL ÁRBOL Calle: Victorica, Benjamín, Gral, Av.

Nro: 3165

Ref. _____

Imágenes:



Planilla de Inspección de Árboles

Nº de inspección

4411

AVISO: Ingresar nro. de aviso

Ingreso Prioridad

Fecha de relevamiento

26/6/2025

UBICACIÓN DEL ÁRBOL

Calle: Carril, Salvador Maria del Av.

Nro: 2780

Ref.

PARÁMETROS MECÁNICOS Y SANITARIOS DEL ÁRBOL

Especie botánica: Fraxinus pennsylvanica - FRESNO AMERICANO

DAP (cm): 20

Altura (m): 5

☒ Árbol Seco ☐ Semiseco ☐ Descopado ☐ Descopado y brotado ☐ Copa desbalanceada

Inclinación: ☐ Mayor a 40° ☐ Menor a 40° ☒ Sin inclinación

Orientación de la inclinación: ☐ Hacia la calle ☐ Hacia la propiedad ☐ Hacia lado ascendente o descendente

RAÍCES

☐ Expuestas

☐ Acera levantada (m2): (m² aprox.)

☐ Fisuras en el frente de la propiedad

FUSTE

☒ Descortezamiento ☐ Fructificaciones fúngicas ☐ Codominancias ☐ Exudados

☒ Cavidades pequeñas En zona: ☐ baja ☒ media ☐ alta ☐ Cavidad longitudinal (m) Longitud

☐ Cavidades grandes En zona: ☐ baja ☐ media ☐ alta Pared remanente (cm): Espesor

RAMAS

☒ Secas / Secas en las puntas

☒ Con cavidades / Tumores / Cancros

☐ Tocones

☐ Quebradas / Fisuradas

☐ Codominancias

☐ Demasiado bajas

☐ Con mal ángulo de inserción

☐ Excesivas

☐ Cruzadas

☐ Que invaden el espacio aéreo

HOJAS

☐ Defoliación: Indicar tipo

☐ Coloración anormal

☐ Signos de insectos

☐ Manchas foliares

☐ Síntomas de enfermedades: Describir, si presenta

RECOMENDACIONES DEL INSPECTOR

A: PODA

☐ Formación

☐ Refaldado

MOTIVO:

☐ Reducir de riesgo

B: CORTE DE RAÍCES

☐ Limpieza

☐ Terciado

☐ Adecuar al sitio

☐ Superficial

☐ Aclareo

☐ Balanceo de copa

☐ Regular la estructura

☐ Profunda

☐ C: TRATAMIENTO SANITARIO

☐ D: TRASPLANTE

☒ E: EXTRACCIÓN

☐ F: RETIRO DE CEPA

OBSERVACIONES:

Árbol seco en su totalidad. Ramas secas y quebradas, cavidades en zona media. Presenta descortezamiento, signos de pudrición e inestabilidad. Se recomienda su extracción con prioridad 1 y su reposición.

INSPECTOR/A

Spagnolo Daniela



35.538.046

Nombre y Apellido

Firma

DNI





UBICACIÓN DEL ÁRBOL

Calle: Carril, Salvador Maria del Av.

Nro: 2780

Ref.

Imágenes:



Planilla de Inspección de Árboles

N° de inspección

AVISO: Ingresar nro. de aviso

Ingrese Prioridad

Fecha de relevamiento

17/6/2025

UBICACIÓN DEL ÁRBOL Calle: Moran, Pedro

Nro: 2279

B

PARÁMETROS MECÁNICOS Y SANITARIOS DEL ÁRBOL

Especie botánica: Ficus benjamina - FICUS

DAP (cm): 35

Altura (m): 7

☐ Árbol Seco ☐ Semiseco ☐ Descopado ☐ Descopado y brotado ☐ Copa desbalanceadaInclinación: ☐ Mayor a 40° ☒ Menor a 40° ☐ Sin inclinaciónOrientación de la inclinación: ☐ Hacia la calle ☒ Hacia la propiedad ☐ Hacia lado ascendente o descendente

RAÍCES

☒ Expuestas ☐ Acera levantada (m2): (m² aprox.) ☐ Fisuras en el frente de la propiedad

FUSTE

☐ Descortezamiento ☐ Fructificaciones fúngicas ☐ Codominancias ☐ Exudados☐ Cavidades pequeñas En zona: ☐ baja ☐ media ☐ alta ☐ Cavidad longitudinal (m) Longitud☐ Cavidades grandes En zona: ☐ baja ☐ media ☐ alta Pared remanente (cm): Espesor

RAMAS

☐ Secas / Secas en las puntas ☐ Con cavidades / Tumores / Cancros ☐ Tocones
☐ Quebradas / Fisuradas ☐ Codominancias ☐ Demasiado bajas
☐ Con mal ángulo de inserción ☐ Excesivas ☐ Cruzadas ☐ Que invaden el espacio aéreo

HOJAS

☐ Defoliación: Indicar tipo ☐ Coloración anormal ☐ Signos de insectos ☐ Manchas foliares
☐ Síntomas de enfermedades: Describir, si presenta

RECOMENDACIONES DEL INSPECTOR

A: PODA	<input type="checkbox"/> Formación	<input type="checkbox"/> Refaldado	MOTIVO:	<input type="checkbox"/> Reducir de riesgo	B: CORTE DE RAÍCES
	<input type="checkbox"/> Limpieza	<input type="checkbox"/> Terciado		<input type="checkbox"/> Adecuar al sitio	<input type="checkbox"/> Superficial
	<input type="checkbox"/> Aclareo	<input type="checkbox"/> Balanceo de copa		<input type="checkbox"/> Regular la estructura	<input type="checkbox"/> Profunda
<input type="checkbox"/> C: TRATAMIENTO SANITARIO		<input type="checkbox"/> D: TRASPLANTE	<input checked="" type="checkbox"/> E: EXTRACCIÓN	<input type="checkbox"/> F: RETIRO DE CEPA	

OBSERVACIONES:

El ejemplar se encuentra creciendo en un cantero elevado, compartiendo plantera con otros 2 ejemplares, tiene una leve inclinación hacia el frente de la propiedad y como se realizarán trabajos de reparación de vereda que implican la normalización del cantero, no se puede asegurar la estabilidad del árbol por raíces expuestas. Se sugiere su extracción para reducir riesgo. (1 ejemplar ya fue extraído "C")

INSPECTOR/A

Torre Leandro



33866275

Nombre y Apellido


Firma

DNI

UBICACIÓN DEL ÁRBOL Calle: Moran, Pedro

Nro: 2279 B

Imágenes:



Planilla de Inspección de Árboles

Nº de inspección **4413**

AVISO: Ingresar nro. de aviso

Ingrese Prioridad

Fecha de relevamiento

17/6/2025

UBICACIÓN DEL ÁRBOL Calle: Moran, Pedro

Nro: 2279 A

PARÁMETROS MECÁNICOS Y SANITARIOS DEL ÁRBOL

Especie botánica: Persea americana - PALTO

DAP (cm): 35

Altura (m): 7

☐ Árbol Seco ☐ Semiseco ☐ Descopado ☐ Descopado y brotado ☐ Copa desbalanceada

Inclinación: ☐ Mayor a 40° ☒ Menor a 40° ☐ Sin inclinación

Orientación de la inclinación: ☐ Hacia la calle ☒ Hacia la propiedad ☐ Hacia lado ascendente o descendente

RAÍCES

☐ Expuestas ☐ Acera levantada (m2): (m² aprox.) ☐ Fisuras en el frente de la propiedad

FUSTE

☐ Descortezamiento ☐ Fructificaciones fúngicas ☐ Codominancias ☐ Exudados

☐ Cavidades pequeñas En zona: ☐ baja ☐ media ☐ alta ☐ Cavidad longitudinal (m) Longitud

☐ Cavidades grandes En zona: ☐ baja ☐ media ☐ alta Pared remanente (cm): Espesor

RAMAS

☐ Secas / Secas en las puntas ☐ Con cavidades / Tumores / Cancros ☐ Tocones
☐ Quebradas / Fisuradas ☐ Codominancias ☐ Demasiado bajas
☐ Con mal ángulo de inserción ☐ Excesivas ☐ Cruzadas ☐ Que invaden el espacio aéreo

HOJAS

☐ Defoliación: Indicar tipo ☐ Coloración anormal ☐ Signos de insectos ☐ Manchas foliares
☐ Síntomas de enfermedades: Describir, si presenta

RECOMENDACIONES DEL INSPECTOR

A: PODA ☐ Formación ☐ Refaldado MOTIVO: ☐ Reducir de riesgo B: CORTE DE RAÍCES
☐ Limpieza ☐ Terciado ☐ Adecuar al sitio ☐ Superficial
☐ Aclareo ☐ Balanceo de copa ☐ Regular la estructura ☐ Profunda

☐ C: TRATAMIENTO SANITARIO ☐ D: TRASPLANTE ☒ E: EXTRACCIÓN ☐ F: RETIRO DE CEPA

OBSERVACIONES:

El ejemplar se encuentra creciendo en un cantero elevado, compartiendo plantera con otros 2 ejemplares, tiene una leve inclinación hacia el frente de la propiedad y como se realizarán trabajos de reparación de vereda que implican la normalización del cantero, no se puede asegurar la estabilidad del árbol por raíces expuestas. Se sugiere su extracción para reducir riesgo. (1 ejemplar ya fue extraído "C")

INSPECTOR/A

Torre Leandro



33866275

Nombre y Apellido


Firma

DNI

UBICACIÓN DEL ÁRBOL Calle: Moran, Pedro

Nro: 2279 A

Imágenes:



Planilla de Inspección de Árboles

AVISO: OFICIO

N° de inspección

4417

1 Fecha de relevamiento

15/7/2025

UBICACIÓN DEL ÁRBOL Calle: Ávalos

Nro: 936

Fte

PARÁMETROS MECÁNICOS Y SANITARIOS DEL ÁRBOL

Especie botánica: Populus sp.

DAP (cm): 80

Altura (m): 12

☐ Árbol Seco X Semiseco

☐ Descopado

☐ Descopado y brotado

X Copa desbalanceada

Inclinación:

☐ Mayor a 40°

X Menor a 40°

☐ Sin inclinación

Orientación de la inclinación: X Hacia la calle ☐ Hacia la propiedad ☐ Hacia lado ascendente o descendente

RAÍCES

☐ Expuestas

☐ Acera levantada (m2): (m² aprox.)

☐ Fisuras en el frente de la propiedad

FUSTE

☐ Descortezamiento

☐ Fructificaciones fúngicas

☐ Codominancias

☐ Exudados

X Cavidades pequeñas

En zona: X baja X media ☐ alta

Cavidad longitudinal (m)

☐ Cavidades grandes

En zona: ☐ baja X media ☐ alta

Pared remanente (cm): Espesor

RAMAS

X Secas / Secas en las puntas

☐ Con cavidades / Tumores / Cancros

☐ Tocones

☐ Quebradas / Fisuradas

☐ Codominancias

☐ Demasiado bajas

☐ Con mal ángulo de inserción

☐ Excesivas

☐ Cruzadas

☐ Que invaden el espacio aéreo

HOJAS

X Defoliación: Parcial

☐ Coloración anormal

☐ Signos de insectos

☐ Manchas foliares

☐ Síntomas de enfermedades:

RECOMENDACIONES DEL INSPECTOR

A: PODA

☐ Formación

☐ Refaldado

MOTIVO:

☐ Reducir de riesgo

B: CORTE DE RAÍCES

☐ Limpieza

☐ Terciado

☐ Adecuar al sitio

☐ Superficial

☐ Aclareo

☐ Balanceo de copa

☐ Regular la estructura

☐ Profunda

☐ C: TRATAMIENTO SANITARIO

☐ D: TRASPLANTE

X E: EXTRACCIÓN

☐ F: RETIRO DE CEPA

OBSERVACIONES:

El ejemplar presenta pudrición de la madera en su base, con inclinación hacia la calle. Los brazos superiores se encuentran secos y con riesgo de quebrarse, se encuentra en la puerta de un jardín de infantes lo que aumenta el riesgo de accidentes graves.

INSPECTOR/A

Patricio Costa



35273104

Nombre y Apellido

Firma

DNI

UBICACIÓN DEL ÁRBOL Calle: Ávalos

Nro: 936 Fte

Imágenes:



Planilla de Inspección de Árboles

N° de inspección 4421

AVISO: Ingresar nro. de aviso

Ingreso Prioridad

Fecha de relevamiento

21/7/2025

UBICACIÓN DEL ÁRBOL

Calle: TRES ARROYOS

Nro: 210

Ref.

PARÁMETROS MECÁNICOS Y SANITARIOS DEL ÁRBOL

Especie botánica: Fraxinus pennsylvanica - FRESNO AMERICANO

DAP(cm): 40

Altura(m): 8

☐ Árbol Seco ☐ Semiseco☐ Descopado☐ Descopado y brotado☐ Copa desbalanceadaInclinación: ☐ Mayor a 40° ☐ Menor a 40° ☐ Sin inclinaciónOrientación de la inclinación: ☐ Hacia la calle ☐ Hacia la propiedad ☐ Hacia lado ascendente o descendente

RAÍCES

☒ X Expuestas☒ X Acera levantada (m2): 1☐ Fisuras en el frente de la propiedad

FUSTE

☐ Descortezamiento☐ Fructificaciones fúngicas☒ X Codominancias☐ Exudados☐ Cavidades pequeñasEn zona: ☐ baja☐ media☐ alta☐ Cavidad longitudinal (m)

Longitud

☒ X Cavidades grandesEn zona: ☒ X baja☒ X media☐ alta

Pared remanente (cm):

Espesor

RAMAS

☐ Secas / Secas en las puntas☐ Con cavidades / Tumores / Cancros☐ Tocones☐ Quebradas / Fisuradas☐ Codominancias☐ Demasiado bajas☐ Con mal ángulo de inserción☐ Excesivas☐ Cruzadas☐ Que invaden el espacio aéreo

HOJAS

☐ Defoliación: Indicar tipo☐ Coloración anormal☐ Signos de insectos☐ Manchas foliares☐ Síntomas de enfermedades: Describir, si presenta

RECOMENDACIONES DEL INSPECTOR

A: PODA

☐ Formación☐ Refaldado

MOTIVO:

☐ Reducir de riesgo

B: CORTE DE RAÍCES

☐ Limpieza☐ Terciado☐ Adecuar al sitio☐ Superficial☐ Aclareo☐ Balanceo de copa☐ Regular la estructura☐ Profunda☐ C: TRATAMIENTO SANITARIO☐ D: TRASPLANTE

XE: EXTRACCIÓN

☐ F: RETIRO DE CEPA

OBSERVACIONES:

Posee una gran cavidad en su fuste desde la base hasta la base de la copa. Bifurca en dos brazos codominantes. Posee riesgo de fractura de sus dos brazos.

INSPECTOR/A

Julián Cunha Ferré



Ing Agr MN 16947

Nombre y Apellido

Firma

DNI

UBICACIÓN DEL ÁRBOL

Calle: Elegir una calle de la Comuna 15

Nro: Altura Ref.

Imágenes:



Planilla de Inspección de Árboles

N° de inspección 4422

AVISO: Ingresar nro. de aviso

Ingrese Prioridad

Fecha de relevamiento 21/7/2025

UBICACIÓN DEL ÁRBOL Calle: VILLARROEL Nro: 1386 Ref.

PARÁMETROS MECÁNICOS Y SANITARIOS DEL ÁRBOL

Especie botánica: Jacaranda mimosifolia - JACARANDÁ DAP(cm): 20 Altura(m): 4

X Árbol Seco ☐ Semiseco ☐ Descopado ☐ Descopado y brotado ☐ Copa desbalanceada

Inclinación: ☐ Mayor a 40° ☐ Menor a 40° ☐ Sin inclinación

Orientación de la inclinación: ☐ Hacia la calle ☐ Hacia la propiedad ☐ Hacia lado ascendente o descendente

RAÍCES ☐ Expuestas ☐ Acera levantada (m2): (m² aprox.) ☐ Fisuras en el frente de la propiedad

FUSTE X Descortezamiento ☐ Fructificaciones fúngicas ☐ Codominancias ☐ Exudados
☐ Cavidades pequeñas En zona: ☐ baja ☐ media ☐ alta ☐ Cavidad longitudinal (m) Longitud
☐ Cavidades grandes En zona: ☐ baja ☐ media ☐ alta Pared remanente (cm): Espesor

RAMAS
☐ Secas / Secas en las puntas ☐ Con cavidades / Tumores / Cancros ☐ Tocones
☐ Quebradas / Fisuradas ☐ Codominancias ☐ Demasiado bajas
☐ Con mal ángulo de inserción ☐ Excesivas ☐ Cruzadas ☐ Que invaden el espacio aéreo

HOJAS
☐ Defoliación: Indicar tipo ☐ Coloración anormal ☐ Signos de insectos ☐ Manchas foliares
☐ Síntomas de enfermedades: Describir, si presenta

RECOMENDACIONES DEL INSPECTOR

A: PODA ☐ Formación ☐ Refaldado MOTIVO: ☐ Reducir de riesgo B: CORTE DE RAÍCES
☐ Limpieza ☐ Terciado ☐ Adecuar al sitio ☐ Superficial
☐ Aclareo ☐ Balanceo de copa ☐ Regular la estructura ☐ Profunda
☐ C: TRATAMIENTO SANITARIO ☐ D: TRASPLANTE XE: EXTRACCIÓN ☐ F: RETIRO DE CEPA

OBSERVACIONES:

SECO Y DESCORTEZADO

INSPECTOR/A

Julián Cunha Ferré

Ing. Agr. MN 16947

Nombre y Apellido

Firma

DNI

UBICACIÓN DEL ÁRBOL

Calle: Elegir una calle de la Comuna 15

Nro: Altura

Ref.

Imágenes:



Planilla de Inspección de Árboles

Nº de inspección 4424

AVISO: Ingresar nro. de aviso

Ex1

Fecha de relevamiento

26/2/2025

UBICACIÓN DEL ÁRBOL Calle: Punta Arenas

Nro: 1899

1899/95

PARÁMETROS MECÁNICOS Y SANITARIOS DEL ÁRBOL

Especie botánica: Platanus x acerifolia - PLÁTANO

DAP (cm): 90

Altura (m): 18

☐ Árbol Seco ☐ Semiseco ☐ Descopado ☐ Descopado y brotado ☐ Copa desbalanceada

Inclinación: ☐ Mayor a 40° ☐ Menor a 40° ☐ Sin inclinación

Orientación de la inclinación: ☐ Hacia la calle ☐ Hacia la propiedad ☐ Hacia lado ascendente o descendente

RAÍCES

☐ Expuestas

☐ Acera levantada (m2): (m2 aprox.)

☐ Fisuras en el frente de la propiedad

FUSTE

☐ Descortezamiento

☐ Fructificaciones fúngicas

☐ Codominancias

☐ Exudados

☐ Cavidades pequeñas

En zona: ☐ baja

☐ media

☐ alta

☒ Cavidad longitudinal (m)

Longitud

☒ Cavidades grandes

En zona: ☐ baja

☐ media

☐ alta

Pared remanente (cm):

Espesor

RAMAS

☐ Secas / Secas en las puntas

☒ Con cavidades / Tumores / Cancros

☐ Tocones

☐ Quebradas / Fisuradas

☐ Codominancias

☐ Demasiado bajas

☐ Con mal ángulo de inserción

☐ Excesivas

☐ Cruzadas

☐ Que invaden el espacio aéreo

HOJAS

☐ Defoliación: Indicar tipo

☐ Coloración anormal

☐ Signos de insectos

☐ Manchas foliares

☐ Síntomas de enfermedades: Describir, si presenta

RECOMENDACIONES DEL INSPECTOR

A: PODA

☐ Formación

☐ Refaldado

MOTIVO:

☐ Reducir de riesgo

B: CORTE DE RAÍCES

☐ Limpieza

☐ Terciado

☐ Adecuar al sitio

☐ Superficial

☐ Aclareo

☐ Balanceo de copa

☐ Regular la estructura

☐ Profunda

☐ C: TRATAMIENTO SANITARIO

☐ D: TRASPLANTE

☒ E: EXTRACCIÓN

☐ F: RETIRO DE CEPA

OBSERVACIONES:

El ejemplar se encuentra ubicado en una zona de alto tránsito peatonal y vehicular. Presenta una **cavidad de grandes dimensiones en la zona de inserción de las ramas primarias**, lo que compromete la estabilidad estructural de la copa. La cavidad se extiende hacia la base del fuste, donde se observan **signos de deterioro en la corteza y la albura**, lo cual indica una posible degradación interna del tejido leñoso y un riesgo significativo asociado a fallas mecánicas.

INSPECTOR/A

Rosa L. Paco L.



33453101

Nombre y Apellido

Firma

DNI

UBICACIÓN DEL ÁRBOL

Calle: Elegir una calle de la Comuna 15

Nro: Altura

Ref.

Imágenes:



Planilla de Inspección de Árboles

Nº de inspección **4427**

AVISO: Ingresar nro. de aviso

Ingrese Prioridad

Fecha de relevamiento

22/7/2025

UBICACIÓN DEL ÁRBOL Calle: Acevedo

Nro: 53

Ref.

PARÁMETROS MECÁNICOS Y SANITARIOS DEL ÁRBOL

Especie botánica: Fraxinus sp.

DAP (cm): 25

Altura (m): 9

☒ Árbol Seco ☐ Semiseco ☐ Descopado ☐ Descopado y brotado ☐ Copa desbalanceada

Inclinación: ☐ Mayor a 40° ☐ Menor a 40° ☒ Sin inclinación

Orientación de la inclinación: ☐ Hacia la calle ☐ Hacia la propiedad ☐ Hacia lado ascendente o descendente

RAÍCES

☐ Expuestas

☐ Acera levantada (m2): (m² aprox.)

☐ Fisuras en el frente de la propiedad

FUSTE

☒ Descortezamiento ☐ Fructificaciones fúngicas ☐ Codominancias ☐ Exudados

☒ Cavidades pequeñas En zona: ☒ baja ☒ media ☒ alta ☐ Cavidad longitudinal (m) Longitud

☐ Cavidades grandes En zona: ☐ baja ☐ media ☐ alta Pared remanente (cm): Espesor

RAMAS

☒ Secas / Secas en las puntas

☒ Con cavidades / Tumores / Cancros

☐ Tocones

☒ Quebradas / Fisuradas

☐ Codominancias

☐ Demasiado bajas

☐ Con mal ángulo de inserción

☐ Excesivas

☐ Cruzadas

☐ Que invaden el espacio aéreo

HOJAS

☐ Defoliación: Indicar tipo

☐ Coloración anormal

☐ Signos de insectos

☐ Manchas foliares

☐ Síntomas de enfermedades: Describir, si presenta

RECOMENDACIONES DEL INSPECTOR

A: PODA

☐ Formación

☐ Refaldado

MOTIVO:

☐ Reducir de riesgo

B: CORTE DE RAÍCES

☐ Limpieza

☐ Terciado

☐ Adecuar al sitio

☐ Superficial

☐ Aclareo

☐ Balanceo de copa

☐ Regular la estructura

☐ Profunda

☐ C: TRATAMIENTO SANITARIO

☐ D: TRASPLANTE

☒ E: EXTRACCIÓN

☐ F: RETIRO DE CEPA

OBSERVACIONES:

Arbol seco en su totalidad. Presenta descortezamiento general, ramas quebradas, cavidades en zona media y alta. Se recomienda su extracción con prioridad 1.

INSPECTOR/A

Spagnolo Daniela Paula



35.538.046

Nombre y Apellido

Firma


DNI

UBICACIÓN DEL ÁRBOL Calle: Acevedo

Nro: 53

Ref. _____

Imágenes:



Planilla de Inspección de Árboles

Nº de inspección 4433

AVISO: Ingresar nro. de aviso

Ingrese Prioridad

Fecha de relevamiento 23/7/2025

UBICACIÓN DEL ÁRBOL Calle: Rojas

Nro: 2275

Ref.

PARÁMETROS MECÁNICOS Y SANITARIOS DEL ÁRBOL

Especie botánica: Platanus x acerifolia - PLÁTANO

DAP (cm): 100

Altura (m): 18

☐ Árbol Seco ☐ Semiseco ☐ Descopado ☐ Descopado y brotado ☐ Copa desbalanceada

Inclinación: ☐ Mayor a 40° ☐ Menor a 40° ☐ Sin inclinación

Orientación de la inclinación: ☐ Hacia la calle ☐ Hacia la propiedad ☐ Hacia lado ascendente o descendente

RAÍCES

☒ Expuestas

☒ Acera levantada (m2): 3

☐ Fisuras en el frente de la propiedad

FUSTE

☐ Descortezamiento

☐ Fructificaciones fúngicas

☐ Codominancias

☐ Exudados

☐ Cavidades pequeñas

En zona:

☐ baja

☐ media

☐ alta

☐ Cavidad longitudinal (m)

Longitud

☐ Cavidades grandes

En zona:

☐ baja

☐ media

☐ alta

Pared remanente (cm):

Espesor

RAMAS

☐ Secas / Secas en las puntas

☐ Con cavidades / Tumores / Cancros

☐ Tocones

☐ Quebradas / Fisuradas

☐ Codominancias

☐ Demasiado bajas

☐ Con mal ángulo de inserción

☐ Excesivas

☐ Cruzadas

☐ Que invaden el espacio aéreo

HOJAS

☐ Defoliación: Indicar tipo

☐ Coloración anormal

☐ Signos de insectos

☐ Manchas foliares

☐ Síntomas de enfermedades: Describir, si presenta

RECOMENDACIONES DEL INSPECTOR

A: PODA

☐ Formación

☐ Refaldado

MOTIVO:

☐ Reducir de riesgo

B: CORTE DE RAÍCES

☐ Limpieza

☐ Terciado

☐ Adecuar al sitio

☐ Superficial

☐ Aclareo

☐ Balanceo de copa

☐ Regular la estructura

☐ Profunda

☐ C: TRATAMIENTO SANITARIO

☐ D: TRASPLANTE

☒ E: EXTRACCIÓN


☐ F: RETIRO DE CEPA

OBSERVACIONES:

El ejemplar presenta raíces de gran diametro expuestas y muy cercanas a la superficie, que rompen la vereda. Al mismo tiempo se requiere el arreglo de la vereda, pero el espacio remanente entre el fuste del ejemplar y la linea municipal es muy reducido. Por lo que un corte de raiz agravaria la salud del mismo y comprometeria el sistema de anclaje potenciando los riesgos de caida. Requiere extraccion ya que el arreglo de la vereda es inminente.

INSPECTOR/A

Maria Victoria Novoa



93899596

Nombre y Apellido

Firma

DNI

UBICACIÓN DEL ÁRBOL Calle: Rojas

Nro: 2275

Ref. _____

Imágenes:



Planilla de Inspección de Árboles

Nº de inspección 4434

AVISO: Ingresar nro. de aviso

Ingrese Prioridad

Fecha de relevamiento 23/7/2025

UBICACIÓN DEL ÁRBOL Calle: Olaya

Nro: 1383 LA

PARÁMETROS MECÁNICOS Y SANITARIOS DEL ÁRBOL

Especie botánica: Fraxinus pennsylvanica - FRESNO AMERICANO DAP (cm): 60 Altura (m): 15

☐ Árbol Seco ☐ Semiseco ☐ Descopado ☐ Descopado y brotado ☐ Copa desbalanceada

Inclinación: ☐ Mayor a 40° ☐ Menor a 40° ☐ Sin inclinación

Orientación de la inclinación: ☐ Hacia la calle ☐ Hacia la propiedad ☐ Hacia lado ascendente o descendente

RAÍCES ☐ Expuestas ☐ Acera levantada (m2): (m² aprox.) ☐ Fisuras en el frente de la propiedad

FUSTE ☐ Descortezamiento ☐ Fructificaciones fúngicas ☐ Codominancias ☐ Exudados

☐ Cavidades pequeñas En zona: ☐ baja ☐ media ☐ alta ☐ Cavidad longitudinal (m) Longitud

☒ Cavidades grandes En zona: ☒ baja ☐ media ☐ alta Pared remanente (cm): Espesor

RAMAS

☐ Secas / Secas en las puntas ☐ Con cavidades / Tumores / Cancros ☐ Tocones
☐ Quebradas / Fisuradas ☐ Codominancias ☐ Demasiado bajas
☐ Con mal ángulo de inserción ☐ Excesivas ☐ Cruzadas ☐ Que invaden el espacio aéreo

HOJAS

☐ Defoliación: Indicar tipo ☐ Coloración anormal ☐ Signos de insectos ☐ Manchas foliares
☐ Síntomas de enfermedades: Describir, si presenta

RECOMENDACIONES DEL INSPECTOR

A: PODA ☐ Formación ☐ Refaldado MOTIVO: ☐ Reducir de riesgo B: CORTE DE RAÍCES
☐ Limpieza ☐ Terciado ☐ Adecuar al sitio ☐ Superficial
☐ Aclareo ☐ Balanceo de copa ☐ Regular la estructura ☐ Profunda


☐ C: TRATAMIENTO SANITARIO ☐ D: TRASPLANTE ☒ E: EXTRACCIÓN ☐ F: RETIRO DE CEPA

OBSERVACIONES:

El ejemplar tiene una cavidad basal de gran importancia, presenta una podredumbre basal. La pared remanente es inferior a la requerida para asegurar la estabilidad del mismo. Del otro lado del fuste presenta indicios de otra posible cavidad, con la posibilidad de fusión interna con la existente.

INSPECTOR/A

Pedro Rodolfo Piconi



24251995

Nombre y Apellido


Firma

DNI

UBICACIÓN DEL ÁRBOL Calle: Olaya

Nro: 1383 LA

Imágenes:





G O B I E R N O D E L A C I U D A D D E B U E N O S A I R E S

Hoja Adicional de Firmas
Informe gráfico

Número:

Buenos Aires,

Referencia: FICHAS TECNICAS RESOLUCION N° 11/25 - AUTORIZACION DE EXTRACCIÓN -
MANTELECTRIC.-

El documento fue importado por el sistema GEDO con un total de 35 pagina/s.

Digitally signed by Comunicaciones Oficiales
Date: 2025.07.31 12:23:31 -03:00

Digitally signed by Comunicaciones Oficiales
Date: 2025.07.31 12:23:33 -03:00