



GOBIERNO DE LA CIUDAD DE BUENOS AIRES

Resolución comunal

Número:

Buenos Aires,

Referencia: Convalida extracción de ejemplares arbóreos N° 8/25 - MANTELECTRIC I.C.I.S.A.-

VISTO: La Constitución de la Ciudad Autónoma de Buenos Aires; las Leyes Nros. 1.777 y 3.263; el Decreto N° 166/GCABA/2013 y sus modificatorios, los Decretos Nros. 55/GCABA/14 y 110/GCABA/20; el Anexo identificado como IF-2025-24272909-GCABA-COMUNA15, el Informe N° IF-2025-24349582-GCABA-COMUNA15, el Expediente Electrónico N° **EX-2025-00670541-GCABA-COMUNA15**, y;

CONSIDERANDO:

Que la Constitución de la Ciudad Autónoma de Buenos Aires establece en su artículo 127 que las Comunas son unidades de gestión política y administrativa con competencia territorial;

Que, por su parte, el artículo 128 de la citada Constitución dispone que las Comunas ejerzan funciones de planificación, ejecución y control, en forma exclusiva o concurrente con el Gobierno de la Ciudad, respecto a las materias de su competencia;

Que, en consonancia con las disposiciones constitucionales, la Ley Orgánica de Comunas N° 1.777 tiene por finalidad, entre otras, promover la descentralización de las funciones del Gobierno de la Ciudad, preservando su integridad territorial, mejorar la eficiencia y la calidad de las prestaciones que brinda el Gobierno de la Ciudad, así como la de cuidar el interés general de la Ciudad y asegurar el desarrollo sustentable;

Que la Ley N° 3.263 tiene como objeto proteger e incrementar el Arbolado Público Urbano, implementando los requisitos técnicos y administrativos a los que se ajustaran las tareas de intervención sobre los mismos;

Que tales acciones se desarrollan en un todo de acuerdo con lo establecido en los artículos 10, 11, 12, 13 y 15 de la referida Ley de Arbolado Público Urbano;

Que, con fecha 20 de febrero de 2020, se sancionó el Decreto N° 110/GCABA/20, cuyo artículo 6° sustituyó el artículo 1° del Decreto N° 166/GCABA/13, por medio del cual se transfirieron a las Comunas de la Ciudad Autónoma de Buenos Aires las misiones, funciones y responsabilidades establecidas en la Ley N° 3.263, con excepción de las prescriptas por incisos a, b, e y f del artículo 3°; los artículos 4°, 6° y 7°; los incisos b y c del artículo 14; los incisos e y f del artículo 15; y los artículos 16, 20 y 21;

Que, según se reglamenten dichas misiones, funciones y competencias delegadas, serán ejercidas por el Ministerio de Espacio Público e Higiene Urbana y/o la Secretaría de Ambiente y/o la Secretaría de Gobierno y Vínculo

Ciudadano, conforme las responsabilidades primarias y objetivos que establece el Decreto N° 465/GCABA/22, con arreglo a lo dispuesto en el Decreto N° 386/GCABA/23;

Que, por el artículo 9° del referido Decreto N° 110/GCABA/20, se sustituyó el artículo 4° del Decreto N° 166/GCABA/13, por el cual se transfirieron a las Comunas de la Ciudad Autónoma de Buenos Aires las responsabilidades primarias relativas al mantenimiento integral del arbolado público urbano, el que comprende a las especies arbóreas, las palmeras y las arbustivas manejadas como árboles, que conforman el arbolado de alineación, así como los implantados en otros bienes del dominio público del Gobierno de la Ciudad Autónoma de Buenos Aires, todo ello de conformidad con las competencias otorgadas por la Constitución de la Ciudad Autónoma de Buenos Aires y por la Ley N° 1.777;

Que, ante el potencial riesgo de caída y el peligro inminente que ello implica para la integridad de las personas, que surge del relevamiento realizado por el equipo técnico de arbolado de esta Comuna 15, tal como surge de las constancias obrantes en el Expediente Electrónico N° EX-2025-00670541-GCABA-COMUNA15, y según el Anexo identificado bajo N° IF-2025-24272909-GCABA-COMUNA15, fue necesaria la extracción por emergencia que en el mentado informe se detalla;

Por ello, y en uso de las facultades que le son propias;

EL PRESIDENTE DE LA JUNTA COMUNAL N° 15

RESUELVE:

Artículo 1°.- Convalídase la extracción por emergencia de los ejemplares arbóreos ubicados en las direcciones detalladas en el Anexo identificado bajo N° IF-2025-24272909-GCABA-COMUNA15, que a todos sus efectos forma parte integrante de la presente, realizada por la empresa prestataria MANTELECTRIC I.C.I.S.A. (CUIT N° 30-52029200-0), en el marco de Licitación Pública N° 230-1151-LPU23 “Servicio de Mantenimiento Integral del arbolado público lineal o viario y demás servicios conexos de las Comunas de la Ciudad Autónoma de Buenos Aires”.-

Artículo 2°.- Efectuada la extracción referida en el artículo precedente, se deberá plantar nuevo ejemplar en el lugar liberado por el ejemplar extraído, de acuerdo a lo establecido en el Capítulo II de la Ley de Arbolado Público Urbano N° 3.263.-

Artículo 3°.- Regístrese. Publíquese en el Boletín Oficial de la Ciudad de Buenos Aires. Cumplido, archívese.-

RESOLUCION N° 8/25 (CONVALIDACIÓN)				
NºDE INSPECCION	CALLE	ALTURA	REF	ESPECIE
2082	ACOYTE	1653	47/LA	SAUCE
3037	PLAZA	1741		PARAÍSO
3832	RAULIES	1911		JACARANDA
4003	BIELSA, RAFAEL, DR.	159		FRESNO
4012	ARAOZ	832		ACER NEGUNDO
4013	ARAOZ	878		ACER NEGUNDO
4035	LAVALLEJA	535		PLÁTANO
4063	ACHA, MARIANO, GRAL.	1423		SAUCE
4116	GIRARDOT	351		PLÁTANO
4133	LAVALLEJA	918		CRESPÓN
4159	DEL CAMPO AV.	1487	FTE	ALAMO
4161	RAULIES	1912		FRESNO
4189	DE LOS CONSTITUYENTES AV.	3025	F	NN
4195	GALICIA	177		FRESNO
4201	PAZ SOLDÁN	5104		ACACIA
4202	PAZ SOLDÁN	4913		LIMONERO
4210	ARAOZ	91	LA	NN
4228	PLAZA	1119		ALAMO
4229	ANDONAEGUI	1044	46	ALAMO
4236	LOYOLA	493	LA1	SAUCE
4237	PAZ SOLDÁN	4890	LA	ACACIA
4238	REPETTO, NICOLAS, DR.	1612	10	GUARAN
4239	PUNTA ARENAS	1326		ALAMO
4241	OLAYA	1544		NN
4269	FRAGA	1228		FRESNO
4278	DORREGO AV.	1148	1150	NN
4279	GURRUCHAGA	919		FRESNO
4280	FRIAS, EUSTAQUIO, TTE. GENERAL	131	A	NN
4371	AVALOS	910	FTE LD2	FRESNO

4373	GIRIBONE	1495	FTE	JACARAND A
4377	VERA	419	423	ACER



G O B I E R N O D E L A C I U D A D D E B U E N O S A I R E S

Hoja Adicional de Firmas
Anexo

Número:

Buenos Aires,

Referencia: ANEXO EXTRACCIÓN DE EJEMPLARES ARBÓREOS - RESOLUCIÓN N° 8/25 (CONVALIDACIÓN MANTELECTRIC).-

El documento fue importado por el sistema GEDO con un total de 2 pagina/s.

Digitally signed by Comunicaciones Oficiales
Date: 2025.06.09 12:27:04 -03:00

Digitally signed by Comunicaciones Oficiales
Date: 2025.06.09 12:27:05 -03:00

Planilla de Inspección de Árboles

N° de inspección 4269

AVISO: Ingresar nro. de aviso

Ingrese Prioridad

Fecha de relevamiento 7/3/2025

UBICACIÓN DEL ÁRBOL Calle: FRAGA Nro: 1228 Ref.

PARÁMETROS MECÁNICOS Y SANITARIOS DEL ÁRBOL

Especie botánica: Fraxinus pennsylvanica - FRESNO AMERICANO DAP(cm): 40 Altura(m): 10

☐ Árbol Seco ☐ Semiseco ☐ Descopado ☐ Descopado y brotado ☐ Copa desbalanceada

Inclinación: ☐ Mayor a 40° ☐ Menor a 40° ☐ Sin inclinación

Orientación de la inclinación: ☐ Hacia la calle ☐ Hacia la propiedad ☐ Hacia lado ascendente o descendente

RAÍCES ☐ Expuestas ☐ Acera levantada (m2): (m² aprox.) ☐ Fisuras en el frente de la propiedad

FUSTE ☐ Descortezamiento ☐ Fructificaciones fúngicas ☐ Codominancias ☐ Exudados

☐ Cavidades pequeñas En zona: ☐ baja ☐ media ☐ alta ☐ Cavity longitudinal (m) Longitud

☐ Cavidades grandes En zona: ☐ baja ☐ media x alta Pared remanente (cm): Espesor

RAMAS

☐ Secas / Secas en las puntas ☐ Con cavidades / Tumores / Cancros ☐ Tocones
☐ Quebradas / Fisuradas ☐ Codominancias ☐ Demasiado bajas
☐ Con mal ángulo de inserción ☐ Excesivas ☐ Cruzadas ☐ Que invaden el espacio aéreo

HOJAS

☐ Defoliación: Indicar tipo ☐ Coloración anormal ☐ Signos de insectos ☐ Manchas foliares
☐ Síntomas de enfermedades: Describir, si presenta

RECOMENDACIONES DEL INSPECTOR

A: PODA ☐ Formación ☐ Refaldado MOTIVO: ☐ Reducir de riesgo B: CORTE DE RAÍCES
☐ Limpieza ☐ Terciado ☐ Adecuar al sitio ☐ Superficial
☐ Aclareo ☐ Balanceo de copa ☐ Regular la estructura ☐ Profunda

☐ C: TRATAMIENTO SANITARIO ☐ D: TRASPLANTE xE: EXTRACCIÓN ☐ F: RETIRO DE CEPA

OBSERVACIONES:

Rajadura en la parte superior del fuste. Alto riesgo de que se termine partiendo. Podredumbre en la cavidad.

INSPECTOR/A

Julián Cunha Ferré



Ing. Agr.
MN 16947

Nombre y Apellido

Firma

DNI

UBICACIÓN DEL ÁRBOL

Calle: Elegir una calle de la Comuna 15

Nro: Altura

Ref.

Imágenes:



Planilla de Inspección de Árboles

Aviso EMS

Fecha de relevamiento 8/3/15

Arme

UBICACIÓN DEL ÁRBOL

Especie botánica

SP. O. G.

Calle Loyola

Nº 483 LA 1

☐

Árbol Seco

☐

Árbol Semi Seco

PARÁMETROS MECÁNICOS Y SANITARIOS DEL ÁRBOL

Altura aprox. (m) 10

DAP (cm) 60

Inclinación SI / NO

☐

Mayor a 40°

☒

Menor a 40°

Orientación de la inclinación

☐

Hacia la calle

☐

Hacia la propiedad

☐

Hacia el largo de la vereda

☐

Descopado

☐

Descopado y brotado

☐

Copa desbalanceada

FUSTE

Descortezamiento: Cavidades

basal

media

alto

Pequeñas

Grandes

☒

Fructificaciones fúngicas

☐

Codominancias

☐

Chorreados

Cavidad longitudinal en el fuste (m)

Espesor de pared remanente (cm)

RAIZ

☐

Expuesta

☐

Levanta vereda m2

Provoca fisuras en el frente de la propiedad:

☐

SI

☐

NO

RAMAS

☐

Tocones

☐

Excesivas / Cruzadas

☐

Con mal ángulo de inserción

☒

Quebradas / Fisuradas

☐

Secas / Secas en las puntas

☐

Bajas

☐

Codominancias

☐

Con cavidades / Tumores / Cancros

☐

Que invaden espacio aéreo

HOJAS

☐

De coloración anormal

☐

Defoliación Total

☐

Con signos de insectos

☐

Con manchas foliares

☐

Defoliación Parcial . Síntomas de enfermedades

RECOMENDACIONES DEL INSPECTOR

A: OBJETIVOS DE LA PODA

☐

Reducción Riesgo

☐

Eliminar Interferencias

☐

Adecuación al sitio

☐

Regulación de

estructura

B: TIPOS DE PODA

☐

Formación

☐

Limpieza

☐

Aclareo

☐

Refaldado

☐

Terciado

☐

Balanceo

☒

C: EXTRACCIÓN

☐

E: TRASPLANTE

☐

D: TRATAMIENTO SANITARIO

F: CORTE DE RAÍCES

☐

Superficial

☐

Profunda

OBSERVACIONES

ESPECIE CON VENEZAS EN BASE Y

APOLILLAMIENTO, RAMAS SECAS EN ALTIMA Y
OTRAS CAIDAS EN VEREDA, SE SOLICITA
EXTRACCION.

INSPECTOR/VERIFICADOR

Planilla de Inspección de Árboles

Número de Inspección **4377**

Aviso

Fecha de relevamiento **29/11/24**

Arme

UBICACIÓN DEL ÁRBOL Especie botánica **Acaia Negundo**

Calle **U.S.M.** Nº **418** ☐ Árbol Seco ☒ Árbol Semi Seco

PARÁMETROS MECÁNICOS Y SANITARIOS DEL ÁRBOL

Altura aprox. (m) **10** DAP (cm) **30** Inclínación: SI / NO ☐ Mayor a 40° ☐ Menor a 40°

Orientación de la inclinación ☐ Hacia la calle ☐ Hacia la propiedad ☐ Hacia el largo de la vereda
☐ Descopado ☐ Descopado y brotado ☐ Copa desbalanceada

FUSTE

	Descortezamiento: Cavidades			<input type="checkbox"/> Fructificaciones fúngicas	<input type="checkbox"/> Codominancias	<input type="checkbox"/> Chorreados
	basal	media	alta			
Pequeñas						
Grandes						

Cavidad longitudinal en el fuste (m) _____
Espesor de pared remanente (cm) _____

RAIZ ☐ Expuesta ☐ Levanta vereda m2 Provoca fisuras en el frente de la propiedad: ☐ SI ☐ NO

RAMAS

☐ Tocones ☐ Excesivas / Cruzadas ☐ Con mal ángulo de inserción
☒ Quebradas / Fisuradas ☐ Secas / Secas en las puntas ☐ Bajas
☐ Codominancias ☐ Con cavidades / Tumores / Cancros ☐ Que invaden espacio aéreo

HOJAS

☐ De coloración anormal ☐ Defoliación Total ☐ Con signos de insectos ☐ Con manchas foliares
☐ Defoliación Parcial Síntomas de enfermedades

RECOMENDACIONES DEL INSPECTOR

A: OBJETIVOS DE LA PODA

☐ Reducción Riesgo
☐ Eliminar Interferencias
☐ Adecuación al sitio
☐ Regulación de estructura

B: TIPOS DE PODA

☐ Formación
☐ Limpieza
☐ Aclareo
☐ Refaldado
☐ Terclado

☐ Balanceo

☐ C: EXTRACCIÓN

☐ E: TRASPLANTE

☐ D: TRATAMIENTO SANITARIO

F: CORTE DE RAÍCES

☐ Superficial
☐ Profunda

OBSERVACIONES

Plano de Gran Poda caída sobre vehículo, ejemplo semiseco en mal estado sanitario. Tubas quebradas por age de solicitudes su extracción. Vehículo con daños Chevrolet Classics Negro, dominio JWG 498.

INSPECTOR/VERIFICADOR



Planilla de Inspección de Árboles

N° de inspección 4280

AVISO: Ingresar nro. de aviso

Ingrese Prioridad

Fecha de relevamiento

27/5/2025

UBICACIÓN DEL ÁRBOL Calle: Frias, Eustaquio, Tte. General

Nro: 131

Ref.

PARÁMETROS MECÁNICOS Y SANITARIOS DEL ÁRBOL

Especie botánica: Citrus x limon - LIMONERO

DAP (cm): 25

Altura (m): 5

☐ Árbol Seco ☐ Semiseco ☐ Descopado ☐ Descopado y brotado ☒ Copa desbalanceada

Inclinación: ☐ Mayor a 40° ☐ Menor a 40° ☒ Sin inclinación

Orientación de la inclinación: ☐ Hacia la calle ☐ Hacia la propiedad ☐ Hacia lado ascendente o descendente

RAÍCES

☐ Expuestas

☐ Acera levantada (m2): (m² aprox.)

☐ Fisuras en el frente de la propiedad

FUSTE

☐ Descortezamiento

☐ Fructificaciones fúngicas

☒ Codominancias

☐ Exudados

☐ Cavidades pequeñas

En zona:

☐ baja

☐ media

☐ alta

☐ Cavidad longitudinal (m)

Longitud

☐ Cavidades grandes

En zona:

☐ baja

☐ media

☐ alta

Pared remanente (cm):

Espesor

RAMAS

☐ Secas / Secas en las puntas

☐ Con cavidades / Tumores / Cancros

☐ Tocones

☒ Quebradas / Fisuradas

☐ Codominancias

☐ Demasiado bajas

☐ Con mal ángulo de inserción

☐ Excesivas

☐ Cruzadas

☐ Que invaden el espacio aéreo

HOJAS

☐ Defoliación: Total

☐ Coloración anormal

☐ Signos de insectos

☐ Manchas foliares

☐ Síntomas de enfermedades: Describir, si presenta

RECOMENDACIONES DEL INSPECTOR

A: PODA

☐ Formación

☐ Refaldado

MOTIVO:

☐ Reducir de riesgo

B: CORTE DE RAÍCES

☐ Limpieza

☐ Terciado

☐ Adecuar al sitio

☐ Superficial

☐ Aclareo

☐ Balanceo de copa

☐ Regular la estructura

☐ Profunda

☐ C: TRATAMIENTO SANITARIO

☐ D: TRASPLANTE

☒ E: EXTRACCIÓN

☐ F: RETIRO DE CEPA

OBSERVACIONES:

El ejemplar se partio, quedando sobre la vereda el eje principal, se realizo la extraccion de emergencia.

INSPECTOR/A

Torre Leandro



33866275

Nombre y Apellido

Firma

DNI

UBICACIÓN DEL ÁRBOL Calle: Frias, Eustaquio, Tte. General

Nro: 131

Ref. _____

Imágenes:



Planilla de Inspección de Árboles

Nº de inspección

4279

AVISO: Ingresar nro. de aviso

sos4279

Fecha de relevamiento

13/3/2025

UBICACIÓN DEL ÁRBOL Calle: Gurruchaga

Nro: 919

Ref.

PARÁMETROS MECÁNICOS Y SANITARIOS DEL ÁRBOL

Especie botánica: Fraxinus pennsylvanica - FRESNO AMERICANO

DAP (cm): 30

Altura (m): 9

☒ Árbol Seco ☐ Semiseco ☐ Descopado ☐ Descopado y brotado ☐ Copa desbalanceadaInclinación: ☐ Mayor a 40° ☐ Menor a 40° ☐ Sin inclinaciónOrientación de la inclinación: ☐ Hacia la calle ☐ Hacia la propiedad ☐ Hacia lado ascendente o descendente**RAÍCES**☐ Expuestas ☐ Acera levantada (m2): (m² aprox.) ☐ Fisuras en el frente de la propiedad**FUSTE**☐ Descortezamiento ☐ Fructificaciones fúngicas ☐ Codominancias ☐ Exudados☐ Cavidades pequeñas En zona: ☐ baja ☐ media ☐ alta ☐ Cavidad longitudinal (m) Longitud☐ Cavidades grandes En zona: ☐ baja ☐ media ☐ alta Pared remanente (cm): Espesor**RAMAS**☒ Secas / Secas en las puntas ☐ Con cavidades / Tumores / Cancros ☐ Tocones
☒ Quebradas / Fisuradas ☒ Codominancias ☐ Demasiado bajas
☐ Con mal ángulo de inserción ☐ Excesivas ☐ Cruzadas ☐ Que invaden el espacio aéreo**HOJAS**☒ Defoliación: Total ☐ Coloración anormal ☒ Signos de insectos ☐ Manchas foliares
☐ Síntomas de enfermedades: Describir, si presenta**RECOMENDACIONES DEL INSPECTOR**

A: PODA	<input type="checkbox"/> Formación	<input type="checkbox"/> Refaldado	MOTIVO:	<input type="checkbox"/> Reducir de riesgo	B: CORTE DE RAÍCES
	<input type="checkbox"/> Limpieza	<input type="checkbox"/> Terciado		<input type="checkbox"/> Adecuar al sitio	<input type="checkbox"/> Superficial
	<input type="checkbox"/> Aclareo	<input type="checkbox"/> Balanceo de copa		<input type="checkbox"/> Regular la estructura	<input type="checkbox"/> Profunda
<input type="checkbox"/> C: TRATAMIENTO SANITARIO	<input type="checkbox"/> D: TRASPLANTE	<input checked="" type="checkbox"/> E: EXTRACCIÓN	<input type="checkbox"/> F: RETIRO DE CEPA		

OBSERVACIONES:

Ejemplar totalmente seco. Fuste descortezado y con agrietamiento significativo. Se ubica en una zona altamente transitada. Se recomienda su pronta extraccion y reposición.

INSPECTOR/A

Lourdes R.Paco L.

33453101

Nombre y Apellido

Firma

DNI

Imágenes:



Planilla de Inspección de Árboles

Nº de inspección 4278

AVISO: emergencia

Ingrese Prioridad

Fecha de relevamiento 3/6/202542

UBICACIÓN DEL ÁRBOL Calle: Dorrego Av.

Nro: 1148 1150

PARÁMETROS MECÁNICOS Y SANITARIOS DEL ÁRBOL

Especie botánica: - No identificado -

DAP (cm): 30

Altura (m): 5

☒ Árbol Seco ☐ Semiseco ☐ Descopado ☐ Descopado y brotado ☐ Copa desbalanceada

Inclinación: ☒ Mayor a 40° ☐ Menor a 40° ☐ Sin inclinación

Orientación de la inclinación: ☐ Hacia la calle ☐ Hacia la propiedad ☒ Hacia lado ascendente o descendente

RAÍCES

☒ Expuestas ☐ Acera levantada (m2): (m2 aprox.) ☐ Fisuras en el frente de la propiedad

FUSTE

☒ Descortezamiento ☐ Fructificaciones fúngicas ☐ Codominancias ☐ Exudados

☐ Cavidades pequeñas En zona: ☐ baja ☐ media ☐ alta ☐ Caverna longitudinal (m) Longitud

☐ Cavidades grandes En zona: ☐ baja ☐ media ☐ alta Pared remanente (cm): Espesor

RAMAS

☐ Secas / Secas en las puntas ☐ Con cavidades / Tumores / Cancros ☐ Tocones
☐ Quebradas / Fisuradas ☐ Codominancias ☐ Demasiado bajas
☐ Con mal ángulo de inserción ☐ Excesivas ☐ Cruzadas ☐ Que invaden el espacio aéreo

HOJAS

☐ Defoliación: Indicar tipo ☐ Coloración anormal ☐ Signos de insectos ☐ Manchas foliares
☐ Síntomas de enfermedades: Describir, si presenta

RECOMENDACIONES DEL INSPECTOR

A: PODA ☐ Formación ☐ Refaldado MOTIVO: ☐ Reducir de riesgo B: CORTE DE RAÍCES
☐ Limpieza ☐ Terciado ☐ Adecuar al sitio ☐ Superficial
☐ Aclareo ☐ Balanceo de copa ☐ Regular la estructura ☐ Profunda
☐ C: TRATAMIENTO SANITARIO ☐ D: TRASPLANTE ☒ E: EXTRACCIÓN ☐ F: RETIRO DE CEPA

OBSERVACIONES:

ARBOL DESCALZADO-

INSPECTOR/A

Laura Fusco



32944536

Nombre y Apellido



Firma

DNI

UBICACIÓN DEL ÁRBOL Calle: Dorrego Av.

Nro: 1148 1150

Imágenes:



Planilla de Inspección de Árboles

Fecha de relevamiento

6/3/25

Aviso: Oficio

Arme

UBICACIÓN DEL ÁRBOL

Especie botánica

No identificado

Calle Olavarría

Nº 1544



Árbol Seco



Árbol Semi Seco

PARÁMETROS MECÁNICOS Y SANITARIOS DEL ÁRBOL

Altura aprox. (m)

12

DAP (cm)

40

Inclinación: SI / NO

☐ Mayor a 40°

☒ Menor a 40°

Orientación de la inclinación



Hacia la calle



Hacia la propiedad



Hacia el largo de la vereda



Descopado



Descopado y brotado



Copa desbalanceada

FUSTE

Descortezamiento: Cavidades

basal

media

alto

Pequeñas



Cavidad longitudinal en el fuste (m)

Grandes



Espesor de pared remanente (cm)

☐ Fructificaciones fúngicas



Codominancias



Chorreados

RAIZ



Expuesta



Levanta vereda m2

Provoca fisuras en el frente de la propiedad:



SI



NO

RAMAS



Tocones



Excesivas / Cruzadas



Con mal ángulo de inserción



Quebradas / Fisuradas



Secas / Secas en las puntas



Bajas



Codominancias



Con cavidades / Tumores / Cancros



Que invaden espacio aéreo

HOJAS



De coloración anormal



Defoliación Total



Con signos de insectos



Con manchas foliares



Defoliación Parcial

Síntomas de enfermedades

RECOMENDACIONES DEL INSPECTOR

A: OBJETIVOS DE LA PODA



Reducción Riesgo



Eliminar interferencias



Adecuación al sitio



Regulación de estructura

B: TIPOS DE PODA



Formación



Limpieza



Aclareo



Refaldado



Terciado



Balanceo



C: EXTRACCIÓN



E: TRASPLANTE



D: TRATAMIENTO SANITARIO

F: CORTE DE RAÍCES



Superficial



Profunda

OBSERVACIONES

Árbol seco, con una leve inclinación hacia la calle. Presenta varias fisuras longitudinales en el fuste y ramas principales. Además, se encuentra descortezado en varios sectores, desde la base del fuste y sobre las ramas principales.

INSPECTOR/VERIFICADOR

Patricio Costa

Nombre y Apellido

Firma

35273104

DNI

Planilla de Inspección de Árboles

Nº de inspección 4239

AVISO: emergencia

Ingreso Prioridad

Fecha de relevamiento

21/4/2025

UBICACIÓN DEL ÁRBOL Calle: Punta Arenas

Nro: 1326

Ref.

PARÁMETROS MECÁNICOS Y SANITARIOS DEL ÁRBOL

Especie botánica: Populus deltoides - ÁLAMO CAROLINO

DAP (cm): 80

Altura (m): 3

☒ Árbol Seco ☐ Semiseco ☒ Descopado ☐ Descopado y brotado ☐ Copa desbalanceada

Inclinación: ☐ Mayor a 40° ☐ Menor a 40° ☒ Sin inclinación

Orientación de la inclinación: ☐ Hacia la calle ☐ Hacia la propiedad ☐ Hacia lado ascendente o descendente

RAÍCES

☐ Expuestas ☐ Acera levantada (m2): (m2 aprox.) ☐ Fisuras en el frente de la propiedad

FUSTE

☒ Descortezamiento ☐ Fructificaciones fúngicas ☐ Codominancias ☐ Exudados

☐ Cavidades pequeñas En zona: ☐ baja ☐ media ☐ alta ☐ Cavidad longitudinal (m) Longitud

☒ Cavidades grandes En zona: ☐ baja ☐ media ☒ alta Pared remanente (cm): Espesor

RAMAS

☐ Secas / Secas en las puntas ☐ Con cavidades / Tumores / Cancros ☐ Tocones
☐ Quebradas / Fisuradas ☐ Codominancias ☐ Demasiado bajas
☐ Con mal ángulo de inserción ☐ Excesivas ☐ Cruzadas ☒ Que invaden el espacio aéreo

HOJAS

☐ Defoliación: Indicar tipo ☐ Coloración anormal ☐ Signos de insectos ☐ Manchas foliares
☐ Síntomas de enfermedades: Describir, si presenta

RECOMENDACIONES DEL INSPECTOR

A: PODA ☐ Formación ☐ Refaldado MOTIVO: ☐ Reducir de riesgo B: CORTE DE RAÍCES
☐ Limpieza ☐ Terciado ☐ Adecuar al sitio ☐ Superficial
☐ Aclareo ☐ Balanceo de copa ☐ Regular la estructura ☐ Profunda
☐ C: TRATAMIENTO SANITARIO ☐ D: TRASPLANTE ☒ E: EXTRACCIÓN ☐ F: RETIRO DE CEPA

OBSERVACIONES:

Fuste seco, descortezado

INSPECTOR/A

Laura Fusco



32944536

Nombre y Apellido

Firma

DNI

Imágenes:



Planilla de Inspección de Árboles

Aviso EMC

Fecha de relevamiento 28/2/2025

Arme

UBICACIÓN DEL ÁRBOL Especie botánica TS GMS
Calle Nicom Repetto N° 1612/10 ☐ Árbol Seco ☐ Árbol Semi Seco

PARÁMETROS MECÁNICOS Y SANITARIOS DEL ÁRBOL

Altura aprox. (m) 10 DAP (cm) 30 Inclinação: ☒ SI ☐ NO ☐ Mayor a 40° ☒ Menor a 40°
Orientación de la inclinación ☒ Hacia la calle ☐ Hacia la propiedad ☐ Hacia el largo de la vereda
☐ Descapado ☐ Descapado y brotado ☐ Copa desbalanceada

FUSTE

	Descortezamiento: Cavidades		
	basal	media	alto
Pequeñas			
Grandes			

☐ Fructificaciones fúngicas ☐ Codominancias ☐ Chorreados
Cavidad longitudinal en el fuste (m)
Espesor de pared remanente (cm)

RAIZ ☐ Expuesta ☐ Levanta vereda m2 ☐ Provoca fisuras en el frente de la propiedad: ☐ SI ☐ NO

RAMAS

☐ Tocones ☐ Excesivas / Cruzadas ☐ Con mal ángulo de inserción
☐ Quebradas / Fisuradas ☐ Secas / Secas en las puntas ☐ Bajas
☐ Codominancias ☐ Con cavidades / Tumores / Cancros ☐ Que invaden espacio aéreo

HOJAS

☐ De coloración anormal ☐ Defoliación Total ☐ Con signos de Insectos ☐ Con manchas foliares
☐ Defoliación Parcial. Síntomas de enfermedades.

RECOMENDACIONES DEL INSPECTOR

A: OBJETIVOS DE LA PODA

☐ Reducción Riesgo
☐ Eliminar Interferencias
☐ Adecuación al sitio
☐ Regulación de estructura

B: TIPOS DE PODA

☐ Formación
☐ Limpieza
☐ Aclareo
☐ Refaldado
☐ Terclado

☐ Balanceo

☒ C: EXTRACCIÓN

☐ E: TRASPLANTE

☐ D: TRATAMIENTO SANITARIO

F: CORTE DE RAÍCES

☐ Superficial
☐ Profunda

OBSERVACIONES Árbol Incluido con peligro de caída y movimiento
se pide extraer del mismo

INSPECTOR/VERIFICADOR

Planilla de Inspección de Árboles

Aviso ENC

Fecha de relevamiento

Arme

UBICACIÓN DEL ÁRBOL Especie botánica ACSI

Calle Paz Suran N° 4890 Asc. ☐ Árbol Seco ☐ Árbol Semí Seco

PARÁMETROS MECÁNICOS Y SANITARIOS DEL ÁRBOL

Altura aprox. (m) 15 DAP (cm) 30 Inclínación: SI / NO ☒ Mayor a 40° ☐ Menor a 40°

Orientación de la inclinación ☒ Hacia la calle ☐ Hacia la propiedad ☐ Hacia el largo de la vereda
☐ Descopado ☐ Descopado y brotado ☐ Copa desbalanceada

FUSTE

	Descortezamiento: Cavidades		
	basal	media	alto
Pequeñas			
Grandes			

☐ Fructificaciones fúngicas

☐ Codominancias

☐ Chorreados

Cavidad longitudinal en el fuste (m)

Espesor de pared remanente (cm)

RAIZ ☐ Expuesta ☐ Levanta vereda m2 Provoca fisuras en el frente de la propiedad: ☐ SI ☐ NO

RAMAS ☐ Tocones ☐ Excesivas / Cruzadas ☐ Con mal ángulo de inserción
☐ Quebradas / Fisuradas ☐ Secas / Secas en las puntas ☐ Bajas
☐ Codominancias ☐ Con cavidades / Tumores / Cancros ☐ Que invaden espacio aéreo

HOJAS ☐ De coloración anormal ☐ Defoliación Total ☐ Con signos de insectos ☐ Con manchas foliares
☐ Defoliación Parcial . Síntomas de enfermedades

RECOMENDACIONES DEL INSPECTOR

A: OBJETIVOS DE LA PODA

- ☐ Reducción Riesgo
☐ Eliminar interferencias
☐ Adecuación al sitio
☐ Regulación de estructura

B: TIPOS DE PODA

- ☐ Formación
☐ Limpieza
☐ Aclareo
☐ Refaldado
☐ Terclado

☒ Balanceo

C: EXTRACCIÓN

☐ E: TRASPLANTE

☐ D: TRATAMIENTO SANITARIO

F: CORTE DE RAÍCES

- ☐ Superficial
☐ Profunda

OBSERVACIONES Árbol descortezado con riesgo de caída

Se solicita extracción C/ Hongos en base

INSPECTOR/VERIFICADOR

Planilla de Inspección de Árboles

Aviso

Fecha de relevamiento

21/02/25

Arme

UBICACIÓN DEL ÁRBOL Especie botánica

Calle ANDONASEQUI

Nº

ALAMO
1044/46☐ Árbol Seco ☐ Árbol Semi Seco

PARÁMETROS MECÁNICOS Y SANITARIOS DEL ÁRBOL

Altura aprox. (m)

8

DAP (cm)

60

Inclinación: SI / NO

☐ Mayor a 40°☐ Menor a 40°

Orientación de la inclinación

☒ Hacia la calle☐ Hacia la propiedad☐ Hacia el largo de la vereda☐ Descopado☐ Descopado y brotado☐ Copa desbalanceada

FUSTE

Descortezamiento: Cavidailes

basal

media

alto

Pequeñas

Grandes

☒ Fructificaciones fúngicas☐ Codominancias☐ Chorreados

Cavidad longitudinal en el fuste (m)

Espesor de pared remanente (cm)

RAIZ

☐ Expuesta☐ Levanta vereda m2

Provoca fisuras en el frente de la propiedad:

☐ SI☐ NO

RAMAS

☐ Tocones☐ Excesivas / Cruzadas☐ Con mal ángulo de inserción☐ Quebradas / Fisuradas☐ Secas / Secas en las puntas☐ Bajas☐ Codominancias☐ Con cavidades / Tumores / Cancros☐ Que invaden espacio aéreo

HOJAS

☐ De coloración anormal☐ Defoliación Total☐ Con signos de insectos☐ Con manchas foliares☐ Defoliación Parcial . Síntomas de enfermedades

RECOMENDACIONES DEL INSPECTOR

A: OBJETIVOS DE LA PODA

- ☐ Reducción Riesgo
☐ Eliminar Interferencias
☐ Adecuación al sitio
☐ Regulación de estructura

B: TIPOS DE PODA

- ☐ Formación
☐ Limpieza
☐ Aclareo
☐ Refaldado
☐ Terciado

☐ Balanceo☒ C: EXTRACCIÓN☐ E: TRASPLANTE☐ D: TRATAMIENTO SANITARIO

F: CORTE DE RAÍCES

- ☐ Superficial
☐ Profunda

OBSERVACIONES

ÁRBOLES CON PUJACIÓN EN BASE
CON INCLINACIÓN HACIA CALLE SOSTENIDO POR
CABLEADO SE PIDE SU EXTRACCIÓN.

INSPECTOR/VERIFICADOR

Planilla de Inspección de Árboles

Aviso

Fecha de relevamiento 30/3/25

Arme

UBICACIÓN DEL ÁRBOL Especie botánica ALAMO
Calle 4228 N° 1119 ☒ Árbol Seco ☐ Árbol Semi Seco

PARÁMETROS MECÁNICOS Y SANITARIOS DEL ÁRBOL

Altura aprox. (m) 10 DAP (cm) 45 Inclínación: ☒ SI ☐ NO ☒ Mayor a 40° ☐ Menor a 40°
Orientación de la inclinación ☐ Hacia la calle ☐ Hacia la propiedad ☒ Hacia el largo de la vereda
☐ Descopado ☐ Descopado y brotado ☐ Copa desbalanceada

FUSTE

	Descortezamiento: Cavidades			
	basal	media	alta	
Pequeñas				<input type="checkbox"/> Fructificaciones fúngicas <input type="checkbox"/> Codominancias <input type="checkbox"/> Chorreados Cavidad longitudinal en el fuste (m) <input type="text"/> Espesor de pared remanente (cm) <input type="text"/>
Grandes				

RAIZ ☐ Expuesta ☐ Levanta vereda m2 Provoca fisuras en el frente de la propiedad: ☐ SI ☐ NO

RAMAS

☐ Tocones ☐ Excesivas / Cruzadas ☐ Con mal ángulo de inserción
☐ Quebradas / Fisuradas ☐ Secas / Secas en las puntas ☐ Bajas
☐ Codominancias ☐ Con cavidades / Tumores / Cancros ☐ Que invaden espacio aéreo

HOJAS

☐ De coloración anormal ☐ Defoliación Total ☐ Con signos de insectos ☐ Con manchas foliares
☐ Defoliación Parcial . Síntomas de enfermedades

RECOMENDACIONES DEL INSPECTOR

A: OBJETIVOS DE LA PODA

☐ Reducción Riesgo
☐ Eliminar interferencias
☐ Adecuación al sitio
☐ Regulación de estructura

B: TIPOS DE PODA

☐ Formación
☐ Limpieza
☐ Aclareo
☐ Refaldado
☐ Terciado

☐ Balanceo

☒ C: EXTRACCIÓN

☐ E: TRASPLANTE

☐ D: TRATAMIENTO SANITARIO

F: CORTE DE RAÍCES

☐ Superficial
☐ Profunda

OBSERVACIONES

ESPECIE DESGALGADA CON RIESGO
DE CAÍDA HAY QUE HACER LA TALLA DE USARDA 35
SOLICITA SU EXTRACCIÓN

INSPECTOR/VERIFICADOR

Planilla de Inspección de Árboles

Fecha de relevamiento

19/02/25

Aviso OFICIO

Arme

UBICACIÓN DEL ÁRBOL Especie botánica NO Identificado
Calle Alaoz N° 91 LA ☒ Árbol Seco ☐ Árbol Semi Seco

PARÁMETROS MECÁNICOS Y SANITARIOS DEL ÁRBOL

Altura aprox. (m) 9 DAP (cm) 35 Inclinación: SI / ☒ NO ☐ Mayor a 40° ☐ Menor a 40°
Orientación de la inclinación ☐ Hacia la calle ☐ Hacia la propiedad ☐ Hacia el largo de la vereda
☐ Descopado ☐ Descopado y brotado ☐ Copa desbalanceada

FUSTE

Descortezamiento: Cavidades

basal media alto

Pequeñas			<input checked="" type="checkbox"/>
Grandes	<input checked="" type="checkbox"/>	<input checked="" type="checkbox"/>	

☐ Fructificaciones fúngicas ☐ Codominancias ☐ Chorreados

Cavidad longitudinal en el fuste (m)

Espesor de pared remanente (cm)

RAIZ ☐ Expuesta ☐ Levanta vereda m2 Provoca fisuras en el frente de la propiedad: ☐ SI ☒ NO

RAMAS

☐ Tocones☐ Excesivas / Cruzadas☒ Con mal ángulo de inserción☐ Quebradas / Fisuradas☒ Secas / Secas en las puntas☐ Bajas☐ Codominancias☐ Con cavidades / Tumores / Cancros☐ Que invaden espacio aéreo

HOJAS

☐ De coloración anormal☒ Defoliación Total☐ Con signos de insectos☐ Con manchas foliares☐ Defoliación Parcial Síntomas de enfermedades

RECOMENDACIONES DEL INSPECTOR

A: OBJETIVOS DE LA PODA

- ☐ Reducción Riesgo
☐ Eliminar interferencias
☐ Adecuación al sitio
☐ Regulación de estructura

B: TIPOS DE PODA

- ☐ Formación
☐ Limpieza
☐ Aclareo
☐ Refaldado
☐ Terciado

☐ Balanceo☒ C: EXTRACCIÓN☐ E: TRASPLANTE☐ D: TRATAMIENTO SANITARIO

F: CORTE DE RAÍCES

- ☐ Superficial
☐ Profunda

OBSERVACIONES El árbol se encuentra completamente seco, con brazos largos muy horizontales que se prolongan sobre calle y veredas. Descortezamientos avanzados sobre todo el fuste y brazos principales

INSPECTOR/VERIFICADOR

Patricio Costa
Nombre y Apellido

Firma

35273104
DNI

Planilla de Inspección de Árboles

Aviso **E913** Fecha de relevamiento **14/2/2025**

Arme

UBICACIÓN DEL ÁRBOL Especie botánica **LIMONERO**
Calle **PAZ SOLDAN** N° **4913** ☐ Árbol Seco ☒ Árbol Semi Seco

PARÁMETROS MECÁNICOS Y SANITARIOS DEL ÁRBOL

Altura aprox. (m) **5** DAP (cm) **30** Inclinação: ☒ SI / ☐ NO ☒ Mayor a 40° ☐ Menor a 40°
Orientación de la inclinación ☐ Hacia la calle ☐ Hacia la propiedad ☐ Hacia el largo de la vereda
☐ Descopado ☐ Descopado y brotado ☐ Copa desbalanceada

FUSTE

Descortezamiento: Cavidades

basal media alto

Pequeñas			
Grandes			

☐ Fructificaciones fúngicas ☐ Codominacias ☐ Chorreados

Cavidad longitudinal en el fuste (m)

Espesor de pared remanente (cm)

RAIZ ☐ Expuesta ☐ Levanta vereda m2 Provoca fisuras en el frente de la propiedad: ☐ SI ☐ NO

RAMAS ☐ Tocones ☐ Excesivas / Cruzadas ☐ Con mal ángulo de inserción
☐ Quebradas / Fisuradas ☐ Secas / Secas en las puntas ☐ Bajas
☐ Codominancias ☐ Con cavidades / Tumores / Cancros ☐ Que invaden espacio aéreo

HOJAS ☐ De coloración anormal ☐ Defoliación Total ☐ Con signos de insectos ☐ Con manchas foliares
☐ Defoliación Parcial Síntomas de enfermedades

RECOMENDACIONES DEL INSPECTOR

A: OBJETIVOS DE LA PODA

B: TIPOS DE PODA

- ☐ Reducción Riesgo
☐ Eliminar interferencias
☐ Adecuación al sitio
☐ Regulación de estructura

- ☐ Formación
☐ Limpieza
☐ Aclareo
☐ Refaldado
☐ Terciado

- ☐ Balanceo
☒ C: EXTRACCIÓN
☐ E: TRASPLANTE
☐ D: TRATAMIENTO SANITARIO

F: CORTE DE RAÍCES

- ☐ Superficial
☐ Profunda

OBSERVACIONES **DESCALZADOS y ALOJADOS EN PROPIEDAD, SE SOLICITA SI EXTRACCIÓN.**

INSPECTOR/VERIFICADOR

Planilla de Inspección de Árboles

Aviso EME 15

Fecha de relevamiento

27/01/25

Arme

90 814 2160

UBICACIÓN DEL ÁRBOL Especie botánica

ACASIA

Calle PAT SOLAN

Nº

5104



Árbol Seco



Árbol Semi Seco

PARÁMETROS MECÁNICOS Y SANITARIOS DEL ÁRBOL

Altura aprox. (m)

10

DAP (cm)

20

Inclinación SI / NO

☐ Mayor a 40°

☒ Menor a 40°

Orientación de la inclinación



Hacia la calle



Hacia la propiedad



Hacia el largo de la vereda



Descopado



Descopado y brotado



Copa desbalanceada

FUSTE

Descortezamiento: Cavidades

basal

media

alto



Fructificaciones fúngicas



Codominancias



Chorreados

Pequeñas

Grandes



Cavidad longitudinal en el fuste (m)

Espesor de pared remanente (cm)

RAIZ



Expuesta



Levanta vereda m2

Provoca fisuras en el frente de la propiedad:



SI NO

RAMAS



Tocones



Excesivas / Cruzadas



Con mal ángulo de inserción



Quebradas / Fisuradas



Secas / Secas en las puntas



Bajas



Codominancias



Con cavidades / Tumores / Cancros



Que invaden espacio aéreo

HOJAS



De coloración anormal



Defoliación Total



Con signos de insectos



Con manchas foliares



Defoliación Parcial

Síntomas de enfermedades

RECOMENDACIONES DEL INSPECTOR

A: OBJETIVOS DE LA PODA



Reducción Riesgo



Eliminar interferencias



Adecuación al sitio



Regulación de

estructura

B: TIPOS DE PODA



Formación



Limpieza



Aclareo



Refaldado



Terciado



Balanceo



C: EXTRACCIÓN



E: TRASPLANTE



D: TRATAMIENTO SANITARIO

F: CORTE DE RAÍCES



Superficial



Profunda

OBSERVACIONES

Quemado en base, se solicita extracción urgente

INSPECTOR/VERIFICADOR

GABRIEL

Planilla de Inspección de Árboles:

Fecha de relevamiento 12/02/2025

Aviso

Arme

UBICACIÓN DEL ÁRBOL Especie botánica FRAXINUS PENNSYLVANICA
Calle Gabicia N° 177 ☐ Árbol Seco ☐ Árbol Semi Seco

PARÁMETROS MECÁNICOS Y SANITARIOS DEL ÁRBOL

Altura aprox. (m) 10 DAP (cm) 45 Inclínación: ☒ SI / NO ☐ Mayor a 40° ☒ Menor a 40°
Orientación de la inclinación ☒ Hacia la calle ☐ Hacia la propiedad ☒ Hacia el largo de la vereda
☐ Descopado ☐ Descopado y brotado ☒ Copa desbalanceada

FUSTE

	Descortezamiento: Cavidades			<input type="checkbox"/> Fructificaciones fúngicas	<input type="checkbox"/> Codominacias	<input type="checkbox"/> Chorreados
	basal	media	alto			
Pequeñas				Cavidad longitudinal en el fuste (m)		
Grandes	<input checked="" type="checkbox"/>					

Espesor de pared remanente (cm)

RAIZ

☐ Expuesta ☐ Levanta vereda m2 Provoca fisuras en el frente de la propiedad: ☐ SI ☐ NO

RAMAS

☐ Tocones ☐ Excesivas / Cruzadas ☒ Con mal ángulo de inserción
☐ Quebradas / Fisuradas ☐ Secas / Secas en las puntas ☐ Bajas
☐ Codominancias ☐ Con cavidades / Tumores / Cancros ☒ Que invaden espacio aéreo

HOJAS

☐ De coloración anormal ☐ Defoliación Total ☐ Con signos de insectos ☐ Con manchas foliares
☐ Defoliación Parcial Síntomas de enfermedades

RECOMENDACIONES DEL INSPECTOR

A: OBJETIVOS DE LA PODA

☐ Reducción Riesgo
☐ Eliminar Interferencias
☐ Adecuación al sitio
☐ Regulación de estructura

B: TIPOS DE PODA

☐ Formación
☐ Limpieza
☐ Aclareo
☐ Refaldado
☐ Terciado

☐ Balanceo

☒ C: EXTRACCIÓN

☐ E: TRASPLANTE

☐ D: TRATAMIENTO SANITARIO

F: CORTE DE RAÍCES

☐ Superficial
☐ Profunda

OBSERVACIONES

Ejemplar con copa desbalanceada, descortezamiento en la base y en estado avanzado de podrición. Se observa movimiento de tierra al ~~trabaja~~ en la zona base del fuste. Ejemplar con la copa sostenida sobre el cableado. Se recomienda su extracción.

Paco Laura Rosa Lourdes
INSPECTOR/VERIFICADOR

DNI: 33413601

Planilla de Inspección de Árboles

Aviso

Fecha de relevamiento **28/9/25**

Arme

UBICACIÓN DEL ÁRBOL Especie botánica

Calle **AV. CONSOLIDADOS** N° **3025 Fz** ☐ Árbol Seco ☐ Árbol Semi Seco

PARÁMETROS MECÁNICOS Y SANITARIOS DEL ÁRBOL

Altura aprox. (m) **15** DAP (cm) **50** Inclínación: SI / NO ☐ Mayor a 40° ☐ Menor a 40°
Orientación de la inclinación ☐ Hacia la calle ☐ Hacia la propiedad ☐ Hacia el largo de la vereda
☐ Descapado ☐ Descapado y brotado ☐ Copa desbalanceada

FUSTE

	Descortezamiento: Cavidades			<input type="checkbox"/> Fructificaciones fúngicas	<input checked="" type="checkbox"/> Codominancias	<input type="checkbox"/> Chorreados
	basal	media	alto			
Pequeñas						
Grandes	<input checked="" type="checkbox"/>					

Cavidad longitudinal en el fuste (m)

Espesor de pared remanente (cm)

RAIZ

☐ Expuesta ☐ Levanta vereda m2 Provoca fisuras en el frente de la propiedad: ☐ SI ☐ NO

RAMAS

☐ Tocones ☐ Excesivas / Cruzadas ☐ Con mal ángulo de inserción
☒ Quebradas / Fisuradas ☐ Secas / Secas en las puntas ☐ Bajas
☐ Codominancias ☐ Con cavidades / Tumores / Cancros ☐ Que invaden espacio aéreo

HOJAS

☐ De coloración anormal ☐ Defoliación Total ☐ Con signos de insectos ☐ Con manchas foliares
☐ Defoliación Parcial, Síntomas de enfermedades

RECOMENDACIONES DEL INSPECTOR

A: OBJETIVOS DE LA PODA

☐ Reducción Riesgo
☐ Eliminar Interferencias
☐ Adecuación al sitio
☐ Regulación de estructura

B: TIPOS DE PODA

☐ Formación
☐ Limpieza
☐ Aclareo
☐ Refaldado
☐ Terciado

☐ Balanceo

☒ **C: EXTRACCIÓN**

☐ **E: TRASPLANTE**

☐ **D: TRATAMIENTO SANITARIO**

F: CORTE DE RAÍCES

☐ Superficial
☐ Profunda

OBSERVACIONES

Ramas en altura quebradas por caer en viaducto, formación en codominancia en su base, se solicita su extracción.

INSPECTOR/VERIFICADOR

Planilla de Inspección de Árboles

Fecha de relevamiento

2/1/25

Aviso

Arme

UBICACIÓN DEL ÁRBOL Especie botánica Fraxinus pennsylvanica
Calle Raehes N° 1912 ☐ Árbol Seco ☐ Árbol Semi Seco

PARÁMETROS MECÁNICOS Y SANITARIOS DEL ÁRBOL

Altura aprox. (m) 11 DAP (cm) 95 Inclinação: SI / NO ☐ Mayor a 40° ☐ Menor a 40°
Orientación de la inclinación ☐ Hacia la calle ☐ Hacia la propiedad ☐ Hacia el largo de la vereda
☐ Descopado ☐ Descopado y brotado ☒ Copa desbalanceada

FUSTE

Descortezamiento: Cavidades		
basal	media	alto

Pequeñas			
Grandes			<input checked="" type="checkbox"/>

☐ Fructificaciones fúngicas ☐ Codominancias ☐ Chorreados

Cavidad longitudinal en el fuste (m)

Espesor de pared remanente (cm)

RAIZ ☐ Expuesta ☐ Levanta vereda m2 Provoca fisuras en el frente de la propiedad: ☐ SI ☐ NO

RAMAS

☐ Tocones ☒ Excesivas / Cruzadas ☐ Con mal ángulo de inserción
☒ Quebradas / Fisuradas ☒ Secas / Secas en las puntas ☐ Bajas
☐ Codominancias ☐ Con cavidades / Tumores / Cancros ☐ Que invaden espacio aéreo

HOJAS

☐ De coloración anormal ☐ Defoliación Total ☐ Con signos de insectos ☐ Con manchas foliares
☐ Defoliación Parcial Síntomas de enfermedades

RECOMENDACIONES DEL INSPECTOR

A: OBJETIVOS DE LA PODA

☐ Reducción Riesgo
☐ Eliminar interferencias
☐ Adecuación al sitio
☐ Regulación de estructura

B: TIPOS DE PODA

☐ Formación
☐ Limpieza
☐ Aclareo
☐ Refaldado
☐ Terciado

☐ Balanceo

☒ C: EXTRACCIÓN

☐ E: TRASPLANTE

☐ D: TRATAMIENTO SANITARIO

F: CORTE DE RAÍCES

☐ Superficial

☐ Profunda

OBSERVACIONES Arbol con media copa quebrada

Copa desbalanceada

breve cavidad en base de la copa

Zona de uso: media

INSPECTOR/VERIFICADOR

Laura Escobar

Nombre y Apellido

[Firma]

Firma

32944536

DNI

Planilla de Inspección de Árboles

Fecha de relevamiento 20/1/25

Aviso OFICIO

Arme

UBICACIÓN DEL ÁRBOL Especie botánica Populus sp.
Calle Av. del Campo N° 1487 Fte. ☒ Árbol Seco ☐ Árbol Semi Seco

PARÁMETROS MECÁNICOS Y SANITARIOS DEL ÁRBOL

Altura aprox. (m) 9 DAP (cm) 30 Inclinação SI / NO ☐ Mayor a 40° ☒ Menor a 40°
Orientación de la inclinación ☒ Hacia la calle ☐ Hacia la propiedad ☒ Hacia el largo de la vereda
☐ Descopado ☐ Descopado y brotado ☐ Copa desbalanceada

FUSTE

	Descortezamiento: Cavidades			
	basal	media	alto	
Pequeñas				Cavidad longitudinal en el fuste (m) <input type="text"/> Espesor de pared remanente (cm) <input type="text"/>
Grandes				

RAIZ ☐ Expuesta ☐ Levanta vereda m2 Provoca fisuras en el frente de la propiedad: ☐ SI ☒ NO

RAMAS

☐ Tocones ☐ Excesivas / Cruzadas ☐ Con mal ángulo de inserción
☐ Quebradas / Fisuradas ☒ Secas / Secas en las puntas ☐ Bajas
☐ Codominancias ☐ Con cavidades / Tumores / Cancros ☐ Que invaden espacio aéreo

HOJAS

☐ De coloración anormal ☒ Defoliación Total ☐ Con signos de insectos ☐ Con manchas foliares
☐ Defoliación Parcial Síntomas de enfermedades -

RECOMENDACIONES DEL INSPECTOR

A: OBJETIVOS DE LA PODA

☐ Reducción Riesgo
☐ Eliminar interferencias
☐ Adecuación al sitio
☐ Regulación de estructura

B: TIPOS DE PODA

☐ Formación
☐ Limpieza
☐ Aclareo
☐ Refaldado
☐ Terciado

☐ Balanceo

☒ C: EXTRACCIÓN

☐ E: TRASPLANTE

☐ D: TRATAMIENTO SANITARIO

F: CORTE DE RAÍCES

☐ Superficial

☐ Profunda

OBSERVACIONES Arbol seco e inclinado.

INSPECTOR/VERIFICADOR

Patricio Costa
Nombre y Apellido


Firma

35273104
DNI

Planilla de Inspección de Árboles

Viso

Fecha de relevamiento

10/1/25

Arre

PASADO A 3710

UBICACIÓN DEL ÁRBOL

Especie botánica:

LAGERSTROEMIA INDICA

alle

LAVALLOSA

Nº 918



Árbol Seco



Árbol Semi Seco

PARÁMETROS MECÁNICOS Y SANITARIOS DEL ÁRBOL

altura aprox. (m)

4

DAP (cm)

15

Inclinación: SI / NO



Mayor a 40°



Menor a 40°

Orientación de la inclinación



Hacia la calle



Hacia la propiedad



Hacia el largo de la vereda



Descopado



Descopado y brotado



Copa desbalanceada

FUSTE

Descortezamiento: Cavidades

basal

media

alto



Fructificaciones fúngicas



Codomnancias



Chorreados

Pequeñas

Grandes

Cavidad longitudinal en el fuste (m)

Espesor de pared remanente (cm)

RAIZ



Expuesta



Levanta vereda m2

Provoca fisuras en el frente de la propiedad:



SI



NO

RAMAS



Tocones



Excesivas / Cruzadas



Con mal ángulo de inserción

Quebradas / Fisuradas



Secas / Secas en las puntas



Bajas

Codomnancias



Con cavidades / Tumores / Cancros



Que invaden espacio aéreo

HOJAS



De coloración anormal



Defoliación Total



Con signos de insectos



Con manchas foliares

Defoliación Parcial

Síntomas de enfermedades

RECOMENDACIONES DEL INSPECTOR

OBJETIVOS DE LA PODA

B: TIPOS DE PODA

Reducción Riesgo



Formación



Balaceo

F: CORTE DE RAÍCES

Eliminar Interferencias



Limpieza



C: EXTRACCIÓN

Superficial

Adecuación al sitio



Aclareo



E: TRASPLANTE

Profunda

Regulación de



Refaldarlo



D: TRATAMIENTO SANITARIO

estructura



Terciado

OBSERVACIONES

SOCCO

INSPECTOR/VERIFICADOR

J. CENHA FERRO
ING. AGO.
MN 16947

Planilla de Inspección de Árboles

Aviso

Fecha de relevamiento **13/11/24**

Arme

UBICACIÓN DEL ÁRBOL Especie botánica: **Platanus y Acerola**
Calle **Coronado** N° **351** ☐ Árbol Seco ☐ Árbol Semi Seco

PARÁMETROS MECÁNICOS Y SANITARIOS DEL ÁRBOL

Altura aprox. (m) **18** DAP (cm) **80** Inclinación: SI / NO ☐ Mayor a 40° ☐ Menor a 40°
Orientación de la inclinación ☐ Hacia la calle ☐ Hacia la propiedad ☐ Hacia el largo de la vereda
☐ Descopado ☐ Descopado y brotado ☐ Copa desbalanceada

FUSTE:

	Desortezamiento: Cavidades		
	basal	media	alto
Pequeñas			
Grandes	X	X	

☐ Fructificaciones fúngicas ☐ Codominancias ☒ Chorreados

Cavidad longitudinal en el fuste (m) **1**

Espesor de pared remanente (cm) **1**

RAIZ ☐ Expuesta ☐ Levanta vereda m2 Provoca fisuras en el frente de la propiedad: ☐ SI ☐ NO

RAMAS

☐ Tocones ☐ Excesivas / Cruzadas ☐ Con mal ángulo de inserción
☐ Quebradas / Fisuradas ☐ Secas / Secas en las puntas ☐ Bajas
☐ Codominancias ☐ Con cavidades / Tumores / Cáncers ☐ Que invaden espacio aéreo

HOJAS

☐ De coloración anormal ☐ Defoliación Total ☐ Con signos de insectos ☐ Con manchas foliares
☐ Defoliación Parcial Síntomas de enfermedades

RECOMENDACIONES DEL INSPECTOR

A: OBJETIVOS DE LA PODA

☐ Reducción Riesgo
☐ Eliminar Interferencias
☐ Adecuación al sitio
☐ Regulación de estructura

B: TIPOS DE PODA

☐ Formación
☐ Limpieza
☐ Aclareo
☐ Refaldarlo
☐ Terciado

☐ Balanceo
☒ C: EXTRACCIÓN

☐ E: TRASPLANTE

☐ D: TRATAMIENTO SANITARIO

F: CORTE DE RAÍCES

☐ Superficial
☐ Profunda

OBSERVACIONES

Arbol Platanus pudrición en la zona basal debido a desnutrición. Signos de Tolodrillos (Megoplatus) Cuidados médicos de San Juan y recomendación de extracción.

INSPECTOR/VERIFICADOR

Oscar Sanchez
VERIFICADOR

Fernando

TEL: 95618749

EX 7



Planilla de Inspección de Árboles

Aviso: 500034867 / 24

4063

Fecha de relevamiento 12/01/24

Arme

UBICACIÓN DEL ÁRBOL Especie botánica Salix erythroflexuosa

Calle MARIANO ACHA Nº 1423

Árbol Seco Árbol Semi Seco

PARÁMETROS MECÁNICOS Y SANITARIOS DEL ÁRBOL

Altura aprox. (m) 8 DAP (cm) 30 Inclinación: NO Mayor a 40° Menor a 40°
Orientación de la inclinación Hacia la calle Hacia la propiedad Hacia el largo de la vereda
Descopado Descopado y brotado Copa desbalanceada

	Descortezamiento: Cavidades		
	basal	media	alto
Pequeñas			
Grandes			

Fructificaciones fúngicas Cavitad longitudinal en el fuste (m) Espesor de pared remanente (cm)

RAIZ Expuesta Levanta vereda m2 Provoca fisuras en el frente de la propiedad: SI NO

RAMAS Tocones Excesivas / Cruzadas Con mal ángulo de inserción
Quebradas / Fisuradas Secas / Secas en las puntas Bajas
Codominancias Con cavidades / Tumores / Cancros Que invaden espacio aéreo

HOJAS De coloración anormal Defoliación Total Con signos Defoliación Parcial Síntomas de enfermedades Insectos Con manchas foliares

RECOMENDACIONES DEL INSPECTOR

A: OBJETIVOS DE LA PODA

- Reducción Riesgo
- Eliminar Interferencias
- Adecuación al sitio
- Regulación de estructura

B: TIPOS DE PODA

- Formación
- Umpieza
- Aclareo
- Refaldado
- Terclado

- Balanceo
- C: EXTRACCIÓN

E: TRASPLANTE

D: TRATAMIENTO SANITARIO

F: CORTE DE RAÍCES

- Superficial
- Profunda

OBSERVACIONES

Ejemplar seco en pie

INSPECTOR/VERIFICADOR

MARIANA NEOLITE
Nombre y Apellido

FIC 13

31916596
DNI



G.C.B.A.

GOBIERNO DE LA CIUDAD DE BUENOS AIRES
PLANILLA DE INSPECCION DE ARBOLES

INSPECCION N°

4035

FECHA DE RELEVAMIENTO:

24.8.2024

AVISO:

8m6

ARME

8m5

UBICACIÓN DEL ARBOL

CALLE

LA VALLEJA

N°

535

ESPECIE BOTANICA

PLATANO

ARBOL SECO

PARAMETROS MECANICOS Y SANITARIOS DEL ARBOL

ARBOL SEMISECO

ALTURA APROX (m)

15

DAP (cm)

65

INCLINACION: SI / NO

Mayor a 45°

Menor a 45°

ORIENTACION DE LA INCLINACION

Hacia la calle

Hacia la propiedad

Hacia el largo de la vereda

COPA DESBALANCEADA

DESCOPADO

DESCOPADO Y BROTADO

FUSTE

DESCORTEZAMIENTO

Cavidades

basal

media

alta

pequeñas

grandes

FRUCTIFICACIONES FUNGICAS

CODOMINANCIAS

CHORREADOS

Cavidad longitudinal en el fuste (m)

Espesor de pared remanente (cm)

RAIZ

Expuesta

Levanta vereda: m²

Provoca fisuras en el frente de la propiedad: SI / NO

RAMAS

Quebradas/ Fisuradas

Secas/ Secas en las puntas

Con cavidades/ Tumores o Cancros

Bajas

Excesivas/ Cruzadas

Codominancias

Con mal ángulo de Inserción

Tocones

Que invaden espacio aéreo

HOJAS

De coloración anormal

Con manchas foliares

Con signos de insectos

Síntomas de enfermedades

Defoliación total / parcial

Recomendaciones del Inspector:

A: Objetivos de poda: Reducción Riesgo/ Eliminar Interferencias/ Reducir sombra/resistencia al viento/mejorar la estética

B: Tipos de poda: Formación/ Limpieza/ Aclareo/ Refaldado/Reducción de copa/ Terciado/ Balanceo

C: Extracción

D: Tratamiento sanitario

E: Trasplante

F: Corte de raíces

SUPEFRICIAL

PROFUNDA

Observaciones:

65 PLATANOS DESBALANCEADA SOBRE EDIFICIO DE
SUFRANTES CON RIESGO INMEDIATO DE
CAIDA, SE SOLICITA INTERVENCION URGENTE.

Datos del Inspector/Verificador

DANIEL LOPEZ

Plantilla de Inspección de Árboles

Aviso

Arme

Fecha de relevamiento 06/08/2024

UBICACIÓN DEL ÁRBOL Especie botánica Acer negundo

Calle Ar 202 Nº 878

☐ Árbol Seco ☒ Árbol Semi Seco

PARÁMETROS MECÁNICOS Y SANITARIOS DEL ÁRBOL

Altura aprox. (m) 12 DAP (cm) 60 Inclinación: SI ☒ NO ☐ Mayor a 40° ☐ Menor a 40°

Orientación de la Inclinación ☐ Hacia la calle ☐ Hacia la propiedad ☐ Hacia el largo de la vereda

☐ Descopado ☐ Descopado y brotado ☐ Copa desbalanceada

FUSTE

Descortezamiento: Cav. Lades.

basal media alto

Pequeñas

Grandes

☐ Fructificaciones fúngicas ☐ Codominancias ☐ Chorreados

Cavidad longitudinal en el fuste (m)

Espesor de pared remanente (cm)

RAIZ

☐ Expuesta

☐ Levanta vereda m2

Provoca fisuras en el fuste de la propiedad: ☐ SI ☒ NO

RAMAS

☐ Tocones

☐ Excesivas / Cruzadas

☐ Quebradas / Fisuradas

☒ Secas / Secas en las puntas

☐ Codominancias

☐ Con cavidades / Tumores / Cancros

☐ Con mal ángulo de inserción

☐ Bajas

☐ Que invaden espacio aéreo

HOJAS

☐ De coloración anormal

☐ Defoliación Total

☐ Con signos

☐ Insectos ☐ Con manchas foliares

☐ Defoliación Parcial Síntomas de enfermedades

RECOMENDACIONES DEL INSPECTOR

A: OBJETIVOS DE LA PODA

- ☐ Reducción Riesgo
- ☐ Eliminar Interferencias
- ☐ Adecuación al sitio
- ☐ Regulación de estructura

B: TIPOS DE PODA

- ☐ Formación
- ☐ Limpieza
- ☐ Aclaro
- ☐ Refaldado
- ☐ Terclado

☐ Balanceo

☒ C: EXTRACCIÓN

☐ E: TRASPLANTE

☐ D: TRATAMIENTO SANITARIO

F: CORTE DE RAÍCES

- ☐ Superficial
- ☐ Profunda

OBSERVACIONES El ejemplar en cuestión presenta 2 ramas secas en el tronco, cavidades múltiples. Se sugiere su extracción.

INSPECTOR/VERIFICADOR

Leandro Torre

Nombre y Apellido

Firma

33.866.275

DMT

Planilla de Inspección de Árboles

Aviso

Arme

Fecha de relevamiento

06/08/2024

UBICACIÓN DEL ÁRBOL

Especie botánica

Acer nigrum

Calle

Ar 20 2

Nº

832

☐ Árbol Seco

☒ Árbol Semi Seco

PARÁMETROS MECÁNICOS Y SANITARIOS DEL ÁRBOL

Altura aprox. (m)

8

DAP (cm)

43

Inclinación: SI

☒ NO

☐ Mayor a 40°

☐ Menor a 40°

Orientación de la Inclinación

☐ Hacia la calle

☐ Hacia la propiedad

☐ Hacia el largo de la vereda

☐ Descopado

☐ Descopado y brotado

☐ Copa desbalanceada

FUSTE

Descortezamiento: Cav. Jades

basal

media

alto

Pequeñas

Grandes

☐ Fructificaciones fúngicas

☐ Codominancias

☐ Chorreados

Cavidad longitudinal en el fuste (m)

Espesor de pared remanente (cm)

RAIZ

☐ Expuesta

☐ Levanta vereda m2

Provoca fisuras en el fuste

ante de la propiedad: ☐ SI

☐ NO

RAMAS

☐ Tocones

☐ Excesivas / Cruzadas

☐ Quebradas / Fisuradas

☐ Secas / Secas en las puntas

☐ Codominancias

☐ Con cavidades / Tumores / Cancros

☐ Con mal ángulo de inserción

☐ Bajas

☐ Que invaden espacio aéreo

HOJAS

☐ De coloración anormal

☐ Defoliación Total

☐ Con signos

☐ Insectos

☐ Con manchas foliares

☐ Defoliación Parcial

Síntomas de enfermedades

RECOMENDACIONES DEL INSPECTOR

A: OBJETIVOS DE LA PODA

☐ Reducción Riesgo

☐ Eliminar Interferencias

☐ Adecuación al sitio

☐ Regulación de

estructura

B: TIPOS DE PODA

☐ Formación

☐ Limpieza

☐ Aclareo

☐ Refaldado

☐ Terclado

☐ Balanceo

☒ C: EXTRACCIÓN

☐ E: TRASPLANTE

☐ D: TRATAMIENTO SANITARIO

F: CORTE DE RAÍCES

☐ Superficial

☐ Profunda

OBSERVACIONES

El ejemplar en cuestión presenta ramas secas en altura y múltiples cavidades se sugiere su extracción.

INSPECTOR/VERIFICADOR

Leandro Torre

Nombre y Apellido

Firma

33.866.275

DNI



Comuna 16

Planilla de Inspección de Árboles

Aviso

Número de Inspección 4371

Fecha de relevamiento 22/4/85

Arme

UBICACIÓN DEL ÁRBOL

Especie botánica

FLESNÓ

Calle

AVALOS

Nº

910 F# 122

Árbol Seco

Árbol Semi Seco

PARÁMETROS MECÁNICOS Y SANITARIOS DEL ÁRBOL

Altura aprox. (m)

8

DAP (cm)

34

Inclinación: SI / NO

Mayor a 40°

Menor a 40°

Orientación de la inclinación

☐ Hacia la calle☐ Hacia la propiedad☐ Hacia el largo de la vereda☐ Descapado☐ Descapado y brotado☐ Copa desbalanceada

FUSTE

Descortezamiento: Cavidades

basal

media

alto

Pequeñas

Grandes

2

☐ Fructificaciones fúngicas☐ Codominancias☐ Chorreados

Cavidad longitudinal en el fuste (m)

Espesor de pared remanente (cm)

RAIZ

☐ Expuesta☐ Levanta vereda m2

Provoca fisuras en el frente de la propiedad:

SI

NO

RAMAS

☐ Tocones☐ Excesivas / Cruzadas☐ Con mal ángulo de inserción☒ Quebradas / Fisuradas☐ Secas / Secas en las puntas☐ Bajas☐ Codominancias☐ Con cavidades / Tumores / Cancros☐ Que invaden espacio aéreo

HOJAS

☐ De coloración anormal☐ Defoliación Total☐ Con signos de insectos☐ Con manchas foliares☐ Defoliación Parcial, Síntomas de enfermedades

RECOMENDACIONES DEL INSPECTOR

A: OBJETIVOS DE LA PODA

☐ Reducción Riesgo☐ Eliminar Interferencias☐ Adecuación al sitio☐ Regulación de

estructura

B: TIPOS DE PODA

☐ Formación☐ Limpieza☐ Aclareo☐ Refaldado☐ Terclado☐ Balanceo☒ C: EXTRACCIÓN☐ E: TRASPLANTE☐ D: TRATAMIENTO SANITARIO

F: CORTE DE RAÍCES

☐ Superficial☐ Profunda

OBSERVACIONES

ÁRBOL EMBAZADO GUARDANDO EL
FUSTE PARTIDO, SE SOLICITA EXTRACCIÓN

INSPECTOR/VERIFICADOR

Planilla de Inspección de Árboles

Fecha de relevamiento 19/02/2024

Aviso

Arme

UBICACIÓN DEL ÁRBOL Especie botánica FRAXINUS PENNSYLVANICA

Calle DR RAFAEL BIELSA N° 159 ☐ Árbol Seco ☒ Árbol Semi Seco

PARÁMETROS MECÁNICOS Y SANITARIOS DEL ÁRBOL

Altura aprox. (m) 7 DAP (cm) 40 Indinación ☒ SI ☐ NO ☐ Mayor a 40° ☒ Menor a 40°Orientación de la inclinación ☐ Hacia la calle ☐ Hacia la propiedad ☐ Hacia el largo de la vereda☒ Descopado ☒ Descopado y brotado ☒ Copa desbalanceada

FUSTE

Descortezamiento: Cavidades

basal media alto

Pequeñas

Grandes

☒ Fructificaciones fúngicas ☐ Codominancias ☐ Chorreados

Cavidad longitudinal en el fuste (m)

Espesor de pared remanente (cm)

RAIZ ☐ Expuesta ☐ Levanta vereda m2 Provoca fisuras en el frente de la propiedad: ☐ SI ☐ NORAMAS ☐ Tocones ☐ Excesivas / Cruzadas ☐ Con mal ángulo de inserción☐ Quebradas / Fisuradas☒ Secas / Secas en las puntas☐ Bajas☐ Codominancias☒ Con cavidades / Tumores / Cancros☐ Que invaden espacio aéreoHOJAS ☐ De coloración anormal ☐ Defoliación Total ☐ Con signos de insectos ☐ Con manchas foliares☒ Defoliación Parcial Síntomas de enfermedades

RECOMENDACIONES DEL INSPECTOR

A: OBJETIVOS DE LA PODA

- ☐
- Reducción Riesgo
-
- ☐
- Eliminar interferencias
-
- ☐
- Adecuación al sitio
-
- ☐
- Regulación de estructura

B: TIPOS DE PODA

- ☐
- Formación
-
- ☐
- Limpieza
-
- ☐
- Aclareo
-
- ☐
- Refaldado
-
- ☐
- Terciado

☐ Balanceo☒ C: EXTRACCIÓN☐ E: TRASPLANTE☐ D: TRATAMIENTO SANITARIO


F: CORTE DE RAÍCES

- ☐
- Superficial
-
- ☐
- Profunda

OBSERVACIONES

ÁRBOL CON CAVIDADES BASALES

INSPECTOR/VERIFICADOR

NATIAS QUINTANA
Nombre y Apellido
Firma36.882.928
DNI

Planilla de Inspección de Árboles

Aviso

Fecha de relevamiento 30/11/2023

Arme

UBICACIÓN DEL ÁRBOL Especie botánica JACARANDA MIMOSIFOLIA
Calle RAULIES N° 1911 ☒ Árbol Seco ☐ Árbol Semi Seco

PARÁMETROS MECÁNICOS Y SANITARIOS DEL ÁRBOL

Altura aprox. (m) 10 DAP (cm) 50 Inclinación: SI ☒ NO ☐ Mayor a 40° ☐ Menor a 40°
Orientación de la inclinación ☐ Hacia la calle ☐ Hacia la propiedad ☐ Hacia el largo de la vereda
☐ Descopado ☐ Descopado y brotado ☐ Copa desbalanceada

FUSTE

	Descortezamiento: Cavidades			<input type="checkbox"/> Fructificaciones fúngicas	<input type="checkbox"/> Codominancias	<input type="checkbox"/> Chorreados
	basal	media	alto			
Pequeñas				Cavidad longitudinal en el fuste (m)		
Grandes						
				Espesor de pared remanente (cm)		

RAIZ ☐ Expuesta ☐ Levanta vereda m2 Provoca fisuras en el frente de la propiedad: ☐ SI ☐ NO

RAMAS ☐ Tocones ☐ Excesivas / Cruzadas ☐ Con mal ángulo de inserción
☐ Quebradas / Fisuradas ☒ Secas / Secas en las puntas ☐ Bajas
☐ Codominancias ☐ Con cavidades / Tumores / Cancros ☐ Que invaden espacio aéreo

HOJAS ☐ De coloración anormal ☒ Defoliación Total ☐ Con signos de insectos ☐ Con manchas foliares
☐ Defoliación Parcial Síntomas de enfermedades

RECOMENDACIONES DEL INSPECTOR

A: OBJETIVOS DE LA PODA

☐ Reducción Riesgo
☐ Eliminar Interferencias
☐ Adecuación al sitio
☐ Regulación de estructura

B: TIPOS DE PODA

☐ Formación
☐ Limpieza
☐ Aclareo
☐ Refaldado
☐ Terciado

☐ Balanceo

☒ C: EXTRACCIÓN

☐ E: TRASPLANTE

☐ D: TRATAMIENTO SANITARIO

F: CORTE DE RAÍCES

☐ Superficial

☐ Profunda

OBSERVACIONES ÁRBOL SECO

INSPECTOR/VERIFICADOR

MATIAS QUINTANA
Nombre y Apellido

Firma

36.882.928
DNI



G.C.B.A.

GOBIERNO DE LA CIUDAD DE BUENOS AIRES
PLANILLA DE INSPECCION DE ARBOLES

E+2

INSPECCION N°

E 3037

AVISO:

FECHA DE RELEVAMIENTO:

10/09/2021

ARME

UBICACIÓN DEL ARBOL

CALLE

Plaza

N°

1741

ESPECIE BOTANICA

Melia azedarach "Paraiso"

ARBOL SECO

ARBOL SEMISECO

PARAMETROS MECANICOS Y SANITARIOS DEL ARBOL

ALTURA APROX (m)

15

INCLINACION: SI / NO

Mayor a 45°

Menor a 45°

DAP (cm)

90

ORIENTACION DE LA INCLINACION

Hacia la calle

Hacia la propiedad

Hacia el largo de la vereda

COPA DESBALANCEADA

DESCOPADO

DESCOPADO Y BROTADO

FUSTE

DESCORTEZAMIENTO

Cavidades

FRUCTIFICACIONES FUNGICAS

pequeñas

basal

media

alta

CODOMINANCIAS

grandes

CHORREADOS

Cavidad longitudinal en el fuste (m)

Espesor de pared remanente (cm)

RAIZ

Expuesta

Levanta vereda: m²

Provoca fisuras en el frente de la propiedad: SI / NO

RAMAS

Quebradas/ Fisuradas

Secas/ Secas en las puntas

Con cavidades/ Tumores o Cancros

Bajas

Excesivas/ Cruzadas

Codominancias

Con mal ángulo de inserción

Tocones

Que invaden espacio aéreo

HOJAS

De coloración anormal

Con manchas foliares

Con signos de insectos

Síntomas de enfermedades

Defoliación total / parcial

Recomendaciones del Inspector:

A: Objetivos de poda: Reducción Riesgo/ Eliminar Interferencias/ Reducir sombra/resistencia al viento/mejorar la estética

B: Tipos de poda: Formación/ Limpieza/ Aclareo/ Refaldado/ Reducción de copa/ Terciado/ Balanceo

C: Extracción

D: Tratamiento sanitario

E: Trasplante

F: Corte de raíces

SUPEFRFICIAL

PROFUNDA

Observaciones:

Copa semiseca. Nido de abejas en rama principal. Ramas primarias de gran porte y debilidad estructural. Cancros basales en fuste

Datos del Inspector/Verificador

Pais Laura Rosa Lourdes

Nombre y Apellido

Firma

5345361

FM ó DNI

Socio-

PONTUAL-EX3

G.C.B.A.		GOBIERNO DE LA CIUDAD DE BUENOS AIRES	
PLANILLA DE INSPECCIÓN DE ARBOLES		INSPECCIÓN N° 2082	
AVISO:	500176973/20		
ARME			
UBICACIÓN DEL ARBOL			
CALLE	ACOYTE		N° 1653/47 (LA)
ESPECIE BOTANICA	SAUCE		
ARBOL SECO		ARBOL SEMISECO	
PARAMETROS MECANICOS Y SANITARIOS DEL ARBOL			
ALTURA APROX (m)	11	INCLINACION: SI / NO	Mayor a 45°
DAP (cm)	65		Menor a 45°
ORIENTACION DE LA INCLINACION		Hacia la calle	
		Hacia la propiedad	
		Hacia el largo de la vereda	
COPA DESBALANCEADA	DESCOPADO	DESCOPADO Y BROTADO	
FUSTE	DESCORTEZAMIENTO		FRUCTIFICACIONES FUNGICAS
	Cavidades		CODOMINANCIAS
	basal	media	alta
	pequeñas		
	grandes		
RAIZ	Exposición		Provoca fisuras en el frente de la propiedad: SI / NO
	Levante vereda: m²		
RAMAS	Quebradas/ Fisuradas		Codominiencias
	Secas/ Secas en las puntas		Con mal ángulo de inserción
	Con cavidades/ Tumores o Cancros		Tocones
	Bajas		Que invaden espacio aéreo
	Excesivas/ Cruzadas		
HOJAS	De coloración anormal		Síntomas de enfermedades
	Con manchas foliares		Defoliación total / parcial
	Con signos de insectos		
Recomendaciones del Inspector:			
A: Objetivos de poda: Reducción Riesgo/ Eliminar interferencias/ Reducir sombra/resistencia al viento/mejorar la estética			
B: Tipos de poda: Formación/ Limpieza/ Aclareo/ Refaldado/Reducción de copa/ Terciado/ Balneario			
C: Extracción D: Tratamiento sanitario E: Trasplante F: Corte de raíces			
Observaciones:		SUPEFRFICIAL	
Especie inadaptable para APL Rampe muchas		PROFUNDA	
veredas, se recomienda extracción			
Datos del Inspector/Verificador			
Nombre y Apellido		Firma	
Cario Duarte S.P.		34929750	
		FM ó DNI	

Planilla de Inspección de Árboles

Nº de inspección 4373

AVISO: Ingresar nro. de aviso

Ingrese Prioridad

Fecha de relevamiento

27/5/2025

UBICACIÓN DEL ÁRBOL Calle: Giribone

Nro: 1495

FTE

PARÁMETROS MECÁNICOS Y SANITARIOS DEL ÁRBOL

Especie botánica: Jacaranda mimosifolia - JACARANDÁ

DAP (cm): 60

Altura (m): 11

☐ Árbol Seco ☐ Semiseco ☐ Descopado ☐ Descopado y brotado ☐ Copa desbalanceada

Inclinación: ☐ Mayor a 40° ☐ Menor a 40° ☒ Sin inclinación

Orientación de la inclinación: ☐ Hacia la calle ☐ Hacia la propiedad ☐ Hacia lado ascendente o descendente

RAÍCES

☐ Expuestas

☐ Acera levantada (m2): (m² aprox.)

☐ Fisuras en el frente de la propiedad

FUSTE

☐ Descortezamiento

☐ Fructificaciones fúngicas

☐ Codominancias

☐ Exudados

☐ Cavidades pequeñas

En zona:

☐ baja

☐ media

☐ alta

☐ Cavidad longitudinal (m)

Longitud

☐ Cavidades grandes

En zona:

☐ baja

☐ media

☐ alta

Pared remanente (cm):

Espesor

RAMAS

☐ Secas / Secas en las puntas

☐ Con cavidades / Tumores / Cancros

☐ Tocones

☐ Quebradas / Fisuradas

☐ Codominancias

☐ Demasiado bajas

☐ Con mal ángulo de inserción

☐ Excesivas

☐ Cruzadas

☐ Que invaden el espacio aéreo

HOJAS

☐ Defoliación: Total

☐ Coloración anormal

☐ Signos de insectos

☐ Manchas foliares

☐ Síntomas de enfermedades: Describir, si presenta

RECOMENDACIONES DEL INSPECTOR

A: PODA

☐ Formación

☐ Refaldado

MOTIVO:

☐ Reducir de riesgo

B: CORTE DE RAÍCES

☐ Limpieza

☐ Terciado

☐ Adecuar al sitio

☐ Superficial

☐ Aclareo

☐ Balanceo de copa

☐ Regular la estructura

☐ Profunda

☐ C: TRATAMIENTO SANITARIO

☐ D: TRASPLANTE

☒ E: EXTRACCIÓN

☐ F: RETIRO DE CEPA

OBSERVACIONES:

El ejemplar se descalzo, quedando sobre la calle, se realizo la extraccion de emergencia.

INSPECTOR/A

Torre Leandro



33866275

Nombre y Apellido

Firma

DNI

UBICACIÓN DEL ÁRBOL Calle: Giribone

Nro: 1495

FTE

Imágenes:





GOBIERNO DE LA CIUDAD DE BUENOS AIRES

Hoja Adicional de Firmas
Informe gráfico

Número:

Buenos Aires,

Referencia: FICHAS TECNICAS RESOLUCION N° 8/25 - MANTELECTRIC (CONVALIDACION DE EXTRACCIÓN).-

El documento fue importado por el sistema GEDO con un total de 37 pagina/s.

Digitally signed by Comunicaciones Oficiales
Date: 2025.06.09 15:46:57 -03:00

Digitally signed by Comunicaciones Oficiales
Date: 2025.06.09 15:46:59 -03:00