



## GOBIERNO DE LA CIUDAD DE BUENOS AIRES

### Resolución Presidencia Junta Comuna

**Número:**

Buenos Aires,

**Referencia:** S/Solicitud extracción ejemplar arbóreo - Agosto 2025.

---

**VISTO:** La Constitución de la Ciudad Autónoma de Buenos Aires, las Leyes N° 1.777 y N° 3.263 (Texto Consolidado por Ley N° 6.588) y N° 6.684, los Decretos N° 166/13 y su modificatorio N° 110/20 y N° 387/23 y modificatorios, la Planilla de Inspección N° 4574, el Expediente Electrónico N° EX-2025-32259713-GCABA-COMUNA13, y

#### **CONSIDERANDO:**

Que, por los autos citados en el Visto tramita la actuación iniciada en virtud a la necesidad de extraer el ejemplar arbóreo emplazado en la calle Ramsay N° 1858, de esta Ciudad Autónoma de Buenos Aires;

Que, sobre el particular, la Constitución de la Ciudad Autónoma de Buenos Aires establece en su artículo 127 que las Comunas son unidades de gestión política y administrativa con competencia territorial;

Que, asimismo, de conformidad con el artículo 128 del mismo cuerpo legal ejercen funciones de planificación, ejecución y control en forma exclusiva y concurrente con el Gobierno de la Ciudad respecto de las materias de su competencia;

Que, a su turno, el artículo 26 del mencionado cuerpo normativo dispone: *"El ambiente es patrimonio común. Toda persona tiene derecho a gozar de un ambiente sano, así como el deber de preservarlo y definirlo en provecho de las generaciones presentes y futuras"*;

Que, en virtud de los mencionados mandatos constitucionales, se sancionó la Ley N° 1.777 (Texto Consolidado por Ley N° 6.588) la cual tiene por finalidad, entre otras, promover la descentralización de las funciones del Gobierno de la Ciudad, preservando su integridad territorial, mejorar la eficiencia y la calidad de las prestaciones que brinda el Gobierno de la Ciudad, así como asegurar el desarrollo sustentable;

Que, dicha Ley especifica en su artículo 10 que las Comunas tienen a su cargo en forma exclusiva: *"b) La planificación, ejecución y control de los trabajos de mantenimiento de los espacios verdes, de conformidad con la Ley de presupuesto"*;

Que, asimismo, el artículo 47 de la citada Ley establece que el Poder Ejecutivo implementa un proceso de transición que comprende, entre otras cuestiones, la transferencia gradual de competencias centralizadas a las unidades descentralizadas, en virtud de la aplicación del Título II;

Que, mediante la Ley N° 6.684 se sancionó la Ley de Ministerios del Gobierno de la Ciudad Autónoma de Buenos Aires;

Que, por Decreto N° 387/23 y modificatorios, se aprobó la estructura orgánico funcional del Poder Ejecutivo del Gobierno de la Ciudad Autónoma de Buenos Aires;

Que, el Decreto N° 166/13 y su modificatorio N° 110/20, dispone en su artículo 1 la transferencia a las Comunas de la Ciudad Autónoma de Buenos Aires de las misiones, funciones y responsabilidades establecidas en la Ley de Arbolado Público N° 3.263 (Texto Consolidado por Ley N° 6.588) con las excepciones puntuales que ella explicita;

Que, esa Ley tiene por objeto proteger e incrementar el Arbolado Público Urbano, implementando los requisitos técnicos y administrativos a los que ajustar las tareas de intervención sobre los mismos;

Que, asimismo faculta a la autoridad de aplicación en su artículo 15 a talar o extraer especies arbóreas cuando "*por su estado sanitario, fisiológico o por sus condiciones físicas no sea posible su recuperación*" (inc. b) y "*para garantizar la seguridad de las personas y/o bienes*" (inc. c);

Que, la Ley N° 3.263 (Texto Consolidado por Ley N° 6.588) establece, en sus artículos 5 a 7, los recaudos a seguir en caso de plantación y/o reposición de arbolado público urbano;

Que, de acuerdo a lo que surge de las Planillas de Inspección citadas en el Visto y a lo indicado por la Gerencia Operativa de Gestión Comunal mediante Nota N° NO-2025-32270574-GCABA-COMUNA13 corresponde efectuar las extracciones de los ejemplares enunciados, de acuerdo a la normativa vigente;

Que, consecuentemente y por estrictas cuestiones de seguridad y Orden Público, corresponde dictar el acto administrativo que, con fundamento a lo expuesto, autorice la extracción del ejemplar involucrado;

Que, dentro de las atribuciones de la Junta Comunal como órgano de gobierno, otorgadas por la Ley N° 1.777 (Texto Consolidado por Ley N° 6.588), se contempla la de "emitir resoluciones y declaraciones en el marco de sus competencias".

Por ello y en uso de las facultades que le son propias,

**LA PRESIDENTE DE LA JUNTA COMUNAL 13**  
**RESUELVE:**

Artículo 1°.- Autorizar a la Empresa adjudicataria Mantelectric I.C.I.S.A., CUIT N° 30-52029200-0, a que en el marco del contrato vigente, proceda a extraer por cuenta y orden del Gobierno de la Ciudad Autónoma de Buenos Aires el ejemplar mencionado en la presente emplazado en la calle Ramsay N° 1858, de esta Ciudad Autónoma de Buenos Aires.

Artículo 2°.- Efectuada la extracción dispuesta en el artículo precedente, se deberá plantar un nuevo ejemplar.


Artículo 3°.- Fijar un cartel junto al ejemplar a ser extraído por el plazo de diez (10) días corridos, en el que se informe sobre las circunstancias que motivan la decisión respectiva, indicando las vías de contacto con la autoridad competente.

Artículo 4°.- Comunicar a la Junta Comunal. Publicar en el Boletín Oficial de la Ciudad Autónoma de Buenos Aires. Notificar.




COMUNA	13	FECHA	4/8/2025
EMPRESA	MANTELECTRIC		
INSPECTOR	Norberto Ignacio Diez		
DNI	34.372.395		

AVISO	s/R
ARME	

FIRMA	
-------	---

INFORMACIÓN DEL ÁRBOL									
ESPECIE	NOMBRE CIENTÍFICO	<i>Fraxinus pennsylvanica</i>	ALTURA (m)	14	UBICACIÓN	CALLE	Ramsay		
	NOMBRE COMÚN	Fresno americano	D.A.P. (cm)	40		CHAPA	1858	REF	
PARÁMETROS SANITARIOS - MARCAR SEGÚN CORRESPONDA									
SECO		INCLINACIÓN	MAYOR 40°		ORIENTACIÓN DE LA INCLINACIÓN	HACIA LA CALLE		COPA	DESBALANCEADO
SEMISECO			MEJOR 40°			HACIA EL LARGO DE LA VEREDA			DESCOPADO
OBSERVACIONES						HACIA LA PROPIEDAD			DESCOPADO Y BROTO
FUSTE	TAMAÑO/ PARTE	BASAL	MEDIA	ALTA	DESCORTEZAMIENTO		x	CAVIDAD LONGITUDINAL EN EL FUSTE (m)	
	PEQUEÑAS	x			FRUCTIFICACIONES FÚNGICAS			ESPESESOR DE LA PARED REMANENTE (m)	
	GRANDES		x		CODOMINANCIA				
					CHORREADOS				
RAÍCES	EXPUESTAS		LEVANTA VEREDA (m2)		FISURAS EN EL FRETE DE LA PROPIEDAD				
RAMAS	QUEBRADIZAS / FISURADAS				EXCESIVAS			BAJAS	
	SECAS / SECAS EN LOS APICES				INVASIÓN DE ESPACIO AÉREO			TOCONES	
	CAVIDADES, TUMORES O CÁNCEROS				CON MAL ÁNGULO DE INSERCIÓN			CODOMINANTES	
HOJAS	DEFOLIACIÓN		COLORACIÓN ANORMAL		MANCHAS FOLIARES		OBSERVACIONES		
			SÍNTOMAS DE ENFERMEDADES		SIGNOS DE INSECTOS				
RECOMENDACIONES DEL INSPECTOR (MARCAR SEGÚN CORRESPONDA)									
A. OBJETIVOS DE LA PODA		REDUCCIÓN DE RIESGO			ELIMINAR INTERFERENCIAS				
		ADECUACIÓN AL SITIO			REGULACIÓN DE LA ESTRUCTURA				
B. TIPOS DE PODA		FORMACIÓN			LIMPIEZA		ACLAREO	REFALDADO	TERCIADO
C. CORTE DE RAÍCES		SUPERFICIAL			PROFUNDO				
D. TRATAMIENTO FITOSANITARIO					E. TRANSPLANTE			F. EXTRACCIÓN	
								x	
OBSERVACIONES		Ejemplar que presenta multiples canchros y descortezamientos en el fuste, observandose chorreados de exudados y podredumbre humeda.							







GOBIERNO DE LA CIUDAD DE BUENOS AIRES

**Hoja Adicional de Firmas**  
**Informe gráfico**

**Número:**

Buenos Aires,

**Referencia:** S/ INFORME SOLICITUD EXTRACCIONES - AGOSTO 2025

---

El documento fue importado por el sistema GEDO con un total de 1 pagina/s.

Digitally signed by Comunicaciones Oficiales  
Date: 2025.08.05 09:05:47 -03:00

Digitally signed by Comunicaciones Oficiales  
Date: 2025.08.05 09:05:48 -03:00





## GOBIERNO DE LA CIUDAD DE BUENOS AIRES

### Resolución Presidencia Junta Comuna

Número:

Buenos Aires,

**Referencia:** S/SOLICITUD EXTRACCIÓN EJEMPLARES ARBÓREOS - AGOSTO 2025, ANEXO I

---

**VISTO:** La Constitución de la Ciudad Autónoma de Buenos Aires, las Leyes N° 1.777 y N° 3.263 (Texto Consolidado por Ley N° 6.588) y N° 6.684, los Decretos N° 166/13 y su modificatorio N° 110/20 y N° 387/23 y modificatorios, la Planilla de Inspección N° 4574, el Expediente Electrónico N° EX-2025-35958610-GCABA-COMUNA13, y

#### CONSIDERANDO:

Que, por los autos citados en el Visto tramita la actuación iniciada en virtud a la necesidad de extraer los ejemplares arbóreos emplazados en las calles 3 de Febrero N° 2519; 3 de Febrero N° 4120; Amenábar N° 2282; Cabildo N° 1464; Correa N° 1785 LA1; Crámer N° 1743; Deheza N° 1631 LA2; Freire N° 1790 LA3; Freire N° 1895 LA2; Miñones N° 2271; O'higgins N° 4791; Olazábal N° 3486 LD2; Virrey Loreto N° 2811; Vuelta de Obligado N° 4166; Zapiola N° 2397; O'higgins N° 1937; Mendoza N° 2172 y Superí N° 1430, de esta Ciudad Autónoma de Buenos Aires;

Que, sobre el particular, la Constitución de la Ciudad Autónoma de Buenos Aires establece en su artículo 127 que las Comunas son unidades de gestión política y administrativa con competencia territorial;

Que, asimismo, de conformidad con el artículo 128 del mismo cuerpo legal ejercen funciones de planificación, ejecución y control en forma exclusiva y concurrente con el Gobierno de la Ciudad respecto de las materias de su competencia;

Que, a su turno, el artículo 26 del mencionado cuerpo normativo dispone: *"El ambiente es patrimonio común. Toda persona tiene derecho a gozar de un ambiente sano, así como el deber de preservarlo y definirlo en provecho de las generaciones presentes y futuras"*;

Que, en virtud de los mencionados mandatos constitucionales, se sancionó la Ley N° 1.777 (Texto Consolidado por Ley N° 6.588) la cual tiene por finalidad, entre otras, promover la descentralización de las funciones del Gobierno de la Ciudad, preservando su integridad territorial, mejorar la eficiencia y la calidad de las prestaciones que brinda el Gobierno de la Ciudad, así como asegurar el desarrollo sustentable;

Que, dicha Ley especifica en su artículo 10 que las Comunas tienen a su cargo en forma exclusiva: *"b) La planificación, ejecución y control de los trabajos de mantenimiento de los espacios verdes, de conformidad con la Ley de presupuesto"*;

Que, el artículo 47 de la citada Ley establece que el Poder Ejecutivo implementa un proceso de transición que comprende, entre otras cuestiones, la transferencia gradual de competencias centralizadas a las unidades descentralizadas, en virtud de la aplicación del Título II;

Que, mediante la Ley N° 6.684 se sancionó la Ley de Ministerios del Gobierno de la Ciudad Autónoma de Buenos Aires;

Que, por Decreto N° 387/23 y modificatorios, se aprobó la estructura orgánico funcional del Poder Ejecutivo del Gobierno de la Ciudad Autónoma de Buenos Aires;

Que, el Decreto N° 166/13 y su modificatorio N° 110/20, dispone en su artículo 1 la transferencia a las Comunas de la Ciudad

Autónoma de Buenos Aires de las misiones, funciones y responsabilidades establecidas en la Ley de Arbolado Público N° 3.263 (Texto Consolidado por Ley N° 6.588) con las excepciones puntuales que ella explicita;

Que, esa Ley tiene por objeto proteger e incrementar el Arbolado Público Urbano, implementando los requisitos técnicos y administrativos a los que ajustar las tareas de intervención sobre los mismos;

Que, asimismo faculta a la autoridad de aplicación en su artículo 15 a talar o extraer especies arbóreas cuando "*por su estado sanitario, fisiológico o por sus condiciones físicas no sea posible su recuperación*" (inc. b) y "*para garantizar la seguridad de las personas y/o bienes*" (inc. c);

Que, la Ley N° 3.263 (Texto Consolidado por Ley N° 6.588) establece, en sus artículos 5 a 7, los recaudos a seguir en caso de plantación y/o reposición de arbolado público urbano;

Que, de acuerdo a lo que surge de la Planilla de Inspección citada en el Visto y a lo indicado por la Gerencia Operativa de Gestión Comunal mediante Nota N° NO-2025-36378774-GCABA-COMUNA13, corresponde efectuar las extracciones de los ejemplares enunciados de acuerdo a la normativa vigente;

Que, consecuentemente y por estrictas cuestiones de seguridad y Orden Público, corresponde dictar el acto administrativo que, con fundamento a lo expuesto, autorice la extracción del ejemplar involucrado;

Que, dentro de las atribuciones de la Junta Comunal como órgano de gobierno, otorgadas por la Ley N° 1.777 (Texto Consolidado por Ley N° 6.588), se contempla la de "emitir resoluciones y declaraciones en el marco de sus competencias".

Por ello y en uso de las facultades que le son propias,

**LA PRESIDENTE DE LA JUNTA COMUNAL 13  
RESUELVE:**

Artículo 1°.- Autorizar a la Empresa adjudicataria Mantelectric I.C.I.S.A., CUIT N° 30-52029200-0, a que, en el marco del contrato vigente proceda a extraer por cuenta y orden del Gobierno de la Ciudad Autónoma de Buenos Aires los ejemplares mencionados en la presente emplazados en las calles 3 de Febrero N° 2519; 3 de Febrero N° 4120; Amenábar N° 2282; Cabildo N° 1464; Correa N° 1785 LA1; Crámer N° 1743; Deheza N° 1631 LA2; Freire N° 1790 LA3; Freire N° 1895 LA2 ;Miñones N° 2271; O'higgins N° 4791; Olazábal N° 3486 LD2; Virrey Loreto N° 2811; Vuelta de Obligado N° 4166; Zapiola N° 2397; O'higgins N° 1937; Mendoza N° 2172 y Superí N° 1430, de esta Ciudad Autónoma de Buenos Aires.

Artículo 2°.- Efectuadas las extracciones dispuestas en el artículo precedente, se deberán plantar nuevos ejemplares.

Artículo 3°.- Fijar un cartel junto a los ejemplares a ser extraídos por el plazo de diez (10) días corridos, en el que se informe sobre las circunstancias que motivan la decisión respectiva, indicando las vías de contacto con la autoridad competente.

Artículo 4°.- Comunicar a la Junta Comunal. Publicar en el Boletín Oficial de la Ciudad Autónoma de Buenos Aires. Notificar.



Planilla de Inspección de árboles - EXTRACCIONES

COMUNA	13	FECHA	30/07/2025
EMPRESA	MANTELECTRIC I.C.I.S.A.		
INSPECTOR	Garavaglia, María Florencia		
DNI	37.895.437		

AVISO	
ARME	408211569
FIRMA	

4575

#### INFORMACIÓN DEL ÁRBOL

ESPECIE	NOMBRE CIENTÍFICO	Ceiba sp.	ALTURA (m)	20	UBICACIÓN	CALLE	3 De Febrero		
	NOMBRE COMÚN	Palo borracho		D.A.P. (cm)		CHAPA	2519	REF	

#### PARÁMETROS SANITARIOS - MARCAR SEGÚN CORRESPONDA

SECO		INCLINACIÓN	MAYOR 40°		ORIENTACIÓN DE LA INCLINACIÓN	HACIA LA CALLE		COPA	DESBALANCEADO	
SEMISECO			MENOR 40°			HACIA EL LARGO DE LA VEREDA			DESCOPADO	
OBSERVACIONES						HACIA LA PROPIEDAD			DESCOPADO Y BROTADO	

FUSTE	TAMAÑO/ PARTE	BASAL	MEDIA	ALTA	DESCORTEZAMIENTO	CAVIDAD LONGITUDINAL EN EL FUSTE (m)	
	PEQUEÑAS				FRUCTIFICACIONES FÚNGICAS		
	GRANDES				CODOMINANCIAS		
					CHORREADOS	ESPESOR DE LA PARED REMANENTE (m)	

RAÍCES	EXPUESTAS		LEVANTA VEREDA (m2)		FISURAS EN EL FRENTE DE LA PROPIEDAD	

RAMAS	QUEBRADIZAS / FISURADAS		EXCESIVAS			BAJAS	
	SECAS / SECAS EN LOS ÁPICES		INVASIÓN DE ESPACIO AÉREO			TOCONES	
	CAVIDADES, TUMORES O CANCROS		CON MAL ÁNGULO DE INSERCIÓN			CODOMINANTES	


HOJAS	DEFOLIACIÓN		COLORACIÓN ANORMAL		MANCHAS FOLIARES		OBSERVACIONES
			SÍNTOMAS DE ENFERMEDADES		SIGNOS DE INSECTOS		

#### RECOMENDACIONES DEL INSPECTOR (MARCAR SEGÚN CORRESPONDA)

A. OBJETIVOS DE LA PODA	REDUCCIÓN DE RIESGO			ELIMINAR INTERFERENCIAS						
	ADECUACIÓN AL SITIO			REGULACIÓN DE LA ESTRUCTURA						
B. TIPOS DE PODA	FORMACIÓN		LIMPIEZA		ACLAREO		REFALDADO		TERCIADO	
C. CORTE DE RAÍCES	SUPERFICIAL				PROFUNDO					
D. TRATAMIENTO FITOSANITARIO			E. TRANSPLANTE				F. EXTRACCIÓN		X	

OBSERVACIONES	Ejemplar no permitido, en una vereda y calle angosta. Se deriva a extracción para evitar problemas estructurales en el futuro.
---------------	--

ESPACIO PARA FOTOS







Planilla de Inspección de árboles - EXTRACCIONES

COMUNA	13	FECHA	07/08/2025
EMPRESA	MANTELECTRIC I.C.I.S.A.		

INSPECTOR	Garavaglia, María Florencia
DNI	37.895.437

AVISO	
ARME	408215847

FIRMA	
-------	--

4576

#### INFORMACIÓN DEL ÁRBOL

ESPECIE	NOMBRE CIENTÍFICO	Fraxinus sp.	ALTURA (m)	40	UBICACIÓN	CALLE	3 De Febrero		
	NOMBRE COMÚN	Fresno		D.A.P. (cm)		CHAPA	4120	REF	

#### PARÁMETROS SANITARIOS - MARCAR SEGÚN CORRESPONDA

SECO		INCLINACIÓN	MAYOR 40°		ORIENTACIÓN DE LA INCLINACIÓN	HACIA LA CALLE		COPA	DESBALANCEADO	
SEMISECO	X		MENOR 40°			HACIA EL LARGO DE LA VEREDA			DESCOPADO	
OBSERVACIONES						HACIA LA PROPIEDAD			DESCOPADO Y BROTADO	

FUSTE	TAMAÑO/ PARTE	BASAL	MEDIA	ALTA	DESCORTEZAMIENTO		CAVIDAD LONGITUDINAL EN EL FUSTE (m)	
	PEQUEÑAS				FRUCTIFICACIONES FÚNGICAS			
	GRANDES				CODOMINANCIAS		ESPESOR DE LA PARED REMANENTE (m)	
				CHORREADOS				

RAÍCES	EXPUESTAS		LEVANTA VEREDA (m2)		FISURAS EN EL FRENTE DE LA PROPIEDAD	
--------	-----------	--	---------------------	--	--------------------------------------	--

RAMAS	QUEBRADIZAS / FISURADAS	X	EXCESIVAS		BAJAS	
	SECAS / SECAS EN LOS ÁPICES		INVASIÓN DE ESPACIO AÉREO		TOCONES	
	CAVIDADES, TUMORES O CANCROS		CON MAL ÁNGULO DE INSERCIÓN		CODOMINANTES	

HOJAS	DEFOLIACIÓN		COLORACIÓN ANORMAL		MANCHAS FOLIARES		OBSERVACIONES
			SÍNTOMAS DE ENFERMEDADES		SIGNOS DE INSECTOS		

#### RECOMENDACIONES DEL INSPECTOR (MARCAR SEGÚN CORRESPONDA)

A. OBJETIVOS DE LA PODA	REDUCCIÓN DE RIESGO			ELIMINAR INTERFERENCIAS						
	ADECUACIÓN AL SITIO			REGULACIÓN DE LA ESTRUCTURA						
B. TIPOS DE PODA	FORMACIÓN		LIMPIEZA		ACLAREO		REFALDADO		TERCIADO	
C. CORTE DE RAÍCES	SUPERFICIAL		PROFUNDO							
D. TRATAMIENTO FITOSANITARIO		E. TRANSPLANTE			F. EXTRACCIÓN		X			

OBSERVACIONES	Ejemplar semisecho, descortezado con caída de ramas frecuentes.									
---------------	---	--	--	--	--	--	--	--	--	--

ESPACIO PARA FOTOS





Planilla de Inspección de árboles - EXTRACCIONES

COMUNA	13	FECHA	31/07/2025
EMPRESA	MANTELECTRIC I.C.I.S.A.		
INSPECTOR	Fasoletti, Nina		
DNI	42.998.418		

AVISO	
ARME	408211572
FIRMA	

4577

#### INFORMACIÓN DEL ÁRBOL

ESPECIE	NOMBRE CIENTÍFICO	Fraxinus sp.	ALTURA (m)	20	UBICACIÓN	CALLE	Amenabar	
	NOMBRE COMÚN	Fresno		D.A.P. (cm)		CHAPA	2282	REF

#### PARÁMETROS SANITARIOS - MARCAR SEGÚN CORRESPONDA

SECO	x	INCLINACIÓN	MAYOR 40°		ORIENTACIÓN DE LA INCLINACIÓN	HACIA LA CALLE	x	COPA	DESBALANCEADO		
SEMISECO			MENOR 40°			HACIA EL LARGO DE LA VEREDA			DESCOPADO	x	
OBSERVACIONES						HACIA LA PROPIEDAD			DESCOPADO Y BROTADO		
FUSTE	TAMAÑO/ PARTE	BASAL	MEDIA	ALTA	DESCORTEZAMIENTO		X	CAVIDAD LONGITUDINAL EN EL FUSTE (m)			
	PEQUEÑAS				FRUCTIFICACIONES FÚNGICAS						
	GRANDES				CODOMINANCIAS			ESPESOR DE LA PARED REMANENTE (m)			
					CHORREADOS						
RAÍCES	EXPUESTAS		LEVANTA VEREDA (m2)		FISURAS EN EL FRENTE DE LA PROPIEDAD						
RAMAS	QUEBRADIZAS / FISURADAS				EXCESIVAS				BAJAS		
	SECAS / SECAS EN LOS APÍCES				INVASIÓN DE ESPACIO AÉREO				TOCONES		
	CAVIDADES, TUMORES O CANCROS				CON MAL ÁNGULO DE INSERCIÓN				CODOMINANTES		
HOJAS	DEFOLIACIÓN			COLORACIÓN ANORMAL		MANCHAS FOLIARES		OBSERVACIONES			
				SÍNTOMAS DE ENFERMEDADES		SIGNOS DE INSECTOS					

#### RECOMENDACIONES DEL INSPECTOR (MARCAR SEGÚN CORRESPONDA)

A. OBJETIVOS DE LA PODA	REDUCCIÓN DE RIESGO			ELIMINAR INTERFERENCIAS						
	ADECUACIÓN AL SITIO			REGULACIÓN DE LA ESTRUCTURA						
B. TIPOS DE PODA	FORMACIÓN		LIMPIEZA		ACLAREO		REFALDADO		TERCIADO	
C. CORTE DE RAÍCES	SUPERFICIAL		PROFUNDO							
D. TRATAMIENTO FITOSANITARIO			E. TRANSPLANTE				F. EXTRACCIÓN		X	
OBSERVACIONES	Ejemplar seco descopado, comenzando a descortezarse.									

ESPACIO PARA FOTOS





Planilla de Inspección de árboles - EXTRACCIONES

COMUNA	13	FECHA	08/08/2025
EMPRESA	MANTELECTRIC I.C.I.S.A.		
INSPECTOR	Garavaglia, María Florencia		
DNI	37.895.437		

AVISO	
ARME	408215843
FIRMA	

4578

INFORMACIÓN DEL ÁRBOL

ESPECIE	NOMBRE CIENTÍFICO	Jacaranda mimosifolia	ALTURA (m)	20	UBICACIÓN	CALLE	Cabildo Av.		
	NOMBRE COMÚN	Jacarandá	D.A.P. (cm)	6		CHAPA	1468	REF	

PARÁMETROS SANITARIOS - MARCAR SEGÚN CORRESPONDA

SECO	X	INCLINACIÓN	MAYOR 40°		ORIENTACIÓN DE LA INCLINACIÓN	HACIA LA CALLE		COPA	DESBALANCEADO	
SEMISECO			MEJOR 40°			HACIA EL LARGO DE LA VEREDA			DESCOPADO	X
OBSERVACIONES						HACIA LA PROPIEDAD			DESCOPADO Y BROTADO	

FUSTE	TAMAÑO/ PARTE	BASAL	MEDIA	ALTA	DESCORTEZAMIENTO		CAVIDAD LONGITUDINAL EN EL FUSTE (m)	
	PEQUEÑAS				FRUCTIFICACIONES FÚNGICAS			
	GRANDES				CODOMINANCIAS		ESPEJOR DE LA PARED REMANENTE (m)	
					CHORREADOS			

RAÍCES	EXPUESTAS		LEVANTA VEREDA (m2)		FISURAS EN EL FRENTE DE LA PROPIEDAD			
--------	-----------	--	---------------------	--	--------------------------------------	--	--	--

RAMAS	QUEBRADIZAS / FISURADAS		EXCESIVAS		BAJAS	
	SECAS / SECAS EN LOS ÁPICES		INVASIÓN DE ESPACIO AÉRO		TOCONES	
	CAVIDADES, TUMORES O CANCROS		CON MAL ÁNGULO DE INSERCIÓN		CODOMINANTES	


HOJAS	DEFOLIACIÓN		COLORACIÓN ANORMAL		MANCHAS FOLIARES		OBSERVACIONES	
			SÍNTOMAS DE ENFERMEDADES		SIGNOS DE INSECTOS			

RECOMENDACIONES DEL INSPECTOR (MARCAR SEGÚN CORRESPONDA)

A. OBJETIVOS DE LA PODA	REDUCCIÓN DE RIESGO			ELIMINAR INTERFERENCIAS						
	ADECUACIÓN AL SITIO			REGULACIÓN DE LA ESTRUCTURA						
B. TIPOS DE PODA	FORMACIÓN		LIMPIEZA		ACLAREO		REFALDADO		TERCIADO	
C. CORTE DE RAÍCES	SUPERFICIAL		PROFUNDO							
D. TRATAMIENTO FITOSANITARIO		E. TRANSPLANTE			F. EXTRACCIÓN		X			

OBSERVACIONES	Ejemplar seco, descortezado y con rajaduras en el fuste.									
---------------	--	--	--	--	--	--	--	--	--	--

ESPACIO PARA FOTOS







Planilla de Inspección de árboles - EXTRACCIONES

COMUNA	13	FECHA	08/08/2025
EMPRESA	MANTELECTRIC I.C.I.S.A.		

INSPECTOR	Piccini, Malen
DNI	36.499.886

AVISO	
ARME	408215849

FIRMA	
-------	--

4579

#### INFORMACIÓN DEL ÁRBOL

ESPECIE	NOMBRE CIENTÍFICO	Fraxinus sp.	ALTURA (m)	23	UBICACIÓN	CALLE	Correa	
	NOMBRE COMÚN	Fresno		D.A.P. (cm)		CHAPA	1785	REF LA1

#### PARÁMETROS SANITARIOS - MARCAR SEGÚN CORRESPONDA

SECO		INCLINACIÓN	MAYOR 40°		ORIENTACIÓN DE LA INCLINACIÓN	HACIA LA CALLE		COPA	DESBALANCEADO	
SEMISECO	X		MEJOR 40°			HACIA EL LARGO DE LA VEREDA			DESCOPADO	
OBSERVACIONES						HACIA LA PROPIEDAD			DESCOPADO Y BROTADO	

FUSTE	TAMAÑO/ PARTE	BASAL	MEDIA	ALTA	DESCORTEZAMIENTO		CAVIDAD LONGITUDINAL EN EL FUSTE (m)	
	PEQUEÑAS				FRUCTIFICACIONES FÚNGICAS			
	GRANDES				CODOMINANCIAS		ESPEJOR DE LA PARED REMANENTE (m)	
				CHORREADOS				

RAÍCES	EXPUESTAS		LEVANTA VEREDA (m2)		FISURAS EN EL FRENTE DE LA PROPIEDAD	
--------	-----------	--	---------------------	--	--------------------------------------	--

RAMAS	QUEBRADIZAS / FISURADAS		EXCESIVAS		BAJAS	
	SECAS / SECAS EN LOS ÁPICES	X	INVASIÓN DE ESPACIO AÉRO		TOCONES	
	CAVIDADES, TUMORES O CANCROS		CON MAL ÁNGULO DE INSERCIÓN		CODOMINANTES	


HOJAS	DEFOLIACIÓN		COLORACIÓN ANORMAL		MANCHAS FOLIARES		OBSERVACIONES
			SÍNTOMAS DE ENFERMEDADES		SIGNOS DE INSECTOS		

#### RECOMENDACIONES DEL INSPECTOR (MARCAR SEGÚN CORRESPONDA)

A. OBJETIVOS DE LA PODA	REDUCCIÓN DE RIESGO			ELIMINAR INTERFERENCIAS						
	ADECUACIÓN AL SITIO			REGULACIÓN DE LA ESTRUCTURA						
B. TIPOS DE PODA	FORMACIÓN		LIMPIEZA		ACLAREO		REFALDADO		TERCIADO	
C. CORTE DE RAÍCES	SUPERFICIAL			PROFUNDO						
D. TRATAMIENTO FITOSANITARIO			E. TRANSPLANTE				F. EXTRACCIÓN		X	

OBSERVACIONES	Ejemplar semisecho y ahuecado para extracción
---------------	---

ESPACIO PARA FOTOS





Planilla de Inspección de árboles - EXTRACCIONES

COMUNA	13	FECHA	25/08/2025
EMPRESA	MANTELECTRIC I.C.I.S.A.		
INSPECTOR	Diez, Norberto		
DNI	37.342.395		

AVISO	
ARME	408221192
FIRMA	

4580

#### INFORMACIÓN DEL ÁRBOL

ESPECIE	NOMBRE CIENTÍFICO	Acer negundo	ALTURA (m)	40	UBICACIÓN	CALLE	Cramer
	NOMBRE COMÚN	Arce negundo	D.A.P. (cm)	8		CHAPA	1743
							REF

#### PARÁMETROS SANITARIOS - MARCAR SEGÚN CORRESPONDA

SECO		INCLINACIÓN	MAYOR 40°		ORIENTACIÓN DE LA INCLINACIÓN	HACIA LA CALLE		COPA	DESBALANCEADO	
SEMISECO			MENOR 40°			HACIA EL LARGO DE LA VEREDA			DESCOPADO	
OBSERVACIONES						HACIA LA PROPIEDAD			DESCOPADO Y BROTO	

FUSTE	TAMAÑO/ PARTE	BASAL	MEDIA	ALTA	DESCORTEZAMIENTO	CAVIDAD LONGITUDINAL EN EL FUSTE (m)
	PEQUEÑAS				FRUCTIFICACIONES FÚNGICAS	
	GRANDES				CODOMINANCIAS	ESPESOR DE LA PARED REMANENTE (m)
					CHORREADOS	

RAÍCES	EXPUESTAS		LEVANTA VEREDA (m2)		FISURAS EN EL FRENTE DE LA PROPIEDAD	
--------	-----------	--	---------------------	--	--------------------------------------	--

RAMAS	QUEBRADIZAS / FISURADAS	x	EXCESIVAS		BAJAS	
	SECAS / SECAS EN LOS ÁPICES		INVASIÓN DE ESPACIO AÉREO		TOCONES	
	CAVIDADES, TUMORES O CANCROS		CON MAL ÁNGULO DE INSERCIÓN		CODOMINANTES	

HOJAS	DEFOLIACIÓN		COLORACIÓN ANORMAL		MANCHAS FOLIARES		OBSERVACIONES
			SÍNTOMAS DE ENFERMEDADES		SIGNOS DE INSECTOS		

#### RECOMENDACIONES DEL INSPECTOR (MARCAR SEGÚN CORRESPONDA)

A. OBJETIVOS DE LA PODA	REDUCCIÓN DE RIESGO				ELIMINAR INTERFERENCIAS					
	ADECUACIÓN AL SITIO				REGULACIÓN DE LA ESTRUCTURA					
B. TIPOS DE PODA	FORMACIÓN		LIPIEZA		ACLAREO		REFALDADO		TERCIADO	
C. CORTE DE RAÍCES	SUPERFICIAL			PROFUNDO						
D. TRATAMIENTO FITOSANITARIO			E. TRANSPLANTE				F. EXTRACCIÓN		X	

OBSERVACIONES	El ejemplar presenta un desarrollo de copa severamente afectado, ya que a raíz de un suceso previo se le removió aproximadamente la mitad de la misma, quedando desbalanceado hacia el sector de la luminaria. Esta condición impide realizar el despeje requerido sin ocasionar daños estructurales adicionales de consideración. Asimismo, las heridas de poda ocasionadas en aquel momento no lograron una adecuada cicatrización, generando focos de podredumbre activa y progresiva que comprometen la vitalidad y estabilidad del árbol.
---------------	--

ESPACIO PARA FOTOS





Planilla de Inspección de árboles - EXTRACCIONES

COMUNA	13	FECHA	08/08/2025
EMPRESA	MANTELECTRIC I.C.I.S.A.		

INSPECTOR	Piccini, Malen
DNI	36.499.886

AVISO	
ARME	408215854

FIRMA	
-------	--

4581

INFORMACIÓN DEL ÁRBOL

ESPECIE	NOMBRE CIENTÍFICO	Melia azedarach	ALTURA (m)	60	UBICACIÓN	CALLE	Deheza
	NOMBRE COMÚN	Paraíso	D.A.P. (cm)	12		CHAPA	1631
						REF	LA2

PARÁMETROS SANITARIOS - MARCAR SEGÚN CORRESPONDA

SECO		INCLINACIÓN	MAYOR 40°		ORIENTACIÓN DE LA INCLINACIÓN	HACIA LA CALLE		COPA	DESBALANCEADO	
SEMISECO	X		MEJOR 40°			HACIA EL LARGO DE LA VEREDA			DESCOPADO	
OBSERVACIONES						HACIA LA PROPIEDAD			DESCOPADO Y BROTADO	

FUSTE	TAMAÑO/ PARTE	BASAL	MEDIA	ALTA	DESCORTEZAMIENTO		CAVIDAD LONGITUDINAL EN EL FUSTE (m)	
	PEQUEÑAS				FRUCTIFICACIONES FÚNGICAS			
	GRANDES				CODOMINANCIAS		ESPEJOR DE LA PARED REMANENTE (m)	
					CHORREADOS			

RAÍCES	EXPUESTAS		LEVANTA VEREDA (m2)		FISURAS EN EL FRENTE DE LA PROPIEDAD			
--------	-----------	--	---------------------	--	--------------------------------------	--	--	--

RAMAS	QUEBRADIZAS / FISURADAS	X	EXCESIVAS		BAJAS	
	SECAS / SECAS EN LOS ÁPICES		INVASIÓN DE ESPACIO AÉREO		TOCONES	
	CAVIDADES, TUMORES O CANCROS		CON MAL ÁNGULO DE INSERCIÓN		CODOMINANTES	

HOJAS	DEFOLIACIÓN		COLORACIÓN ANORMAL		MANCHAS FOLIARES		OBSERVACIONES	
			SÍNTOMAS DE ENFERMEDADES		SIGNOS DE INSECTOS			

RECOMENDACIONES DEL INSPECTOR (MARCAR SEGÚN CORRESPONDA)

A. OBJETIVOS DE LA PODA	REDUCCIÓN DE RIESGO			ELIMINAR INTERFERENCIAS						
	ADECUACIÓN AL SITIO			REGULACIÓN DE LA ESTRUCTURA						
B. TIPOS DE PODA	FORMACIÓN		LIMPIEZA		ACLAREO		REFALDADO		TERCIADO	
C. CORTE DE RAÍCES	SUPERFICIAL		PROFUNDO							
D. TRATAMIENTO FITOSANITARIO		E. TRANSPLANTE			F. EXTRACCIÓN		X			

OBSERVACIONES	Ejemplar con ahuecamiento y con rama principal desgarrada
---------------	---

ESPACIO PARA FOTOS







Planilla de Inspección de árboles - EXTRACCIONES

COMUNA	13	FECHA	31/07/2025
EMPRESA	MANTELECTRIC I.C.I.S.A.		
INSPECTOR	Fasoletti, Nina		
DNI	42.998.418		

AVISO	
ARME	408211579
FIRMA	

4582

#### INFORMACIÓN DEL ÁRBOL

ESPECIE	NOMBRE CIENTÍFICO	No identificado	ALTURA (m)	80	UBICACIÓN	CALLE	Freire, Ramon, Cap. Gral.		
	NOMBRE COMÚN	No identificado		D.A.P. (cm)		CHAPA	1790	REF	LA3

#### PARÁMETROS SANITARIOS - MARCAR SEGÚN CORRESPONDA

SECO	x	INCLINACIÓN	MAYOR 40°		ORIENTACIÓN DE LA INCLINACIÓN	HACIA LA CALLE		COPA	DESBALANCEADO	
SEMISECO			MENOR 40°			HACIA EL LARGO DE LA VEREDA			DESCOPADO	
OBSERVACIONES						HACIA LA PROPIEDAD		DESCOPADO Y BROTADO		
FUSTE	TAMAÑO/ PARTE	BASAL	MEDIA	ALTA	DESCORTEZAMIENTO			CAVIDAD LONGITUDINAL EN EL FUSTE (m)		
	PEQUEÑAS				FRUCTIFICACIONES FÚNGICAS					
	GRANDES				CODOMINANCIAS			ESPESOR DE LA PARED REMANENTE (m)		
					CHORREADOS					
RAÍCES	EXPUESTAS		LEVANTA VEREDA (m2)		FISURAS EN EL FRENTE DE LA PROPIEDAD					
RAMAS	QUEBRADIZAS / FISURADAS				EXCESIVAS				BAJAS	
	SECAS / SECAS EN LOS APÍCES				INVASIÓN DE ESPACIO AÉREO				TOCONES	
	CAVIDADES, TUMORES O CANCROS				CON MAL ÁNGULO DE INSERCIÓN				CODOMINANTES	
HOJAS	DEFOLIACIÓN				COLORACIÓN ANORMAL		MANCHAS FOLIARES		OBSERVACIONES	
					SÍNTOMAS DE ENFERMEDADES		SIGNOS DE INSECTOS			

#### RECOMENDACIONES DEL INSPECTOR (MARCAR SEGÚN CORRESPONDA)

A. OBJETIVOS DE LA PODA	REDUCCIÓN DE RIESGO			ELIMINAR INTERFERENCIAS						
	ADECUACIÓN AL SITIO			REGULACIÓN DE LA ESTRUCTURA						
B. TIPOS DE PODA	FORMACIÓN		LIMPIEZA		ACLAREO		REFALDADO		TERCIADO	
C. CORTE DE RAÍCES	SUPERFICIAL			PROFUNDO						
D. TRATAMIENTO FITOSANITARIO			E. TRANSPLANTE			F. EXTRACCIÓN		X		
OBSERVACIONES	Ejemplar seco y plantera dentro del polígono de seguridad									

ESPACIO PARA FOTOS





Planilla de Inspección de árboles - EXTRACCIONES

COMUNA	13	FECHA	31/07/2025
EMPRESA	MANTELECTRIC I.C.I.S.A.		
INSPECTOR	Fasoletti, Nina		
DNI	42.998.418		

AVISO	
ARME	408211574
FIRMA	

4583

#### INFORMACIÓN DEL ÁRBOL

ESPECIE	NOMBRE CIENTÍFICO	Ficus benjamina	ALTURA (m)	20	UBICACIÓN	CALLE	Freire, Ramon, Cap. Gral.
	NOMBRE COMÚN	Ficus	D.A.P. (cm)	4		CHAPA	1895
						REF	LA2

#### PARÁMETROS SANITARIOS - MARCAR SEGÚN CORRESPONDA

SECO	x	INCLINACIÓN	MAYOR 40°		ORIENTACIÓN DE LA INCLINACIÓN	HACIA LA CALLE		COPA	DESBALANCEADO	
SEMISECO			MENOR 40°			HACIA EL LARGO DE LA VEREDA			DESCOPADO	
OBSERVACIONES						HACIA LA PROPIEDAD			DESCOPADO Y BROTADO	

FUSTE	TAMAÑO/ PARTE	BASAL	MEDIA	ALTA	DESCORTEZAMIENTO	CAVIDAD LONGITUDINAL EN EL FUSTE (m)
	PEQUEÑAS				FRUCTIFICACIONES FÚNGICAS	
	GRANDES				CODOMINANCIAS	ESPOSOR DE LA PARED REMANENTE (m)
					CHORREADOS	

RAÍCES	EXPUESTAS		LEVANTA VEREDA (m2)		FISURAS EN EL FRENTE DE LA PROPIEDAD	
--------	-----------	--	---------------------	--	--------------------------------------	--

RAMAS	QUEBRADIZAS / FISURADAS		EXCESIVAS		BAJAS	
	SECAS / SECAS EN LOS ÁPICES		INVASIÓN DE ESPACIO AÉREO		TOCONES	
	CAVIDADES, TUMORES O CANCROS		CON MAL ÁNGULO DE INSERCIÓN		CODOMINANTES	

HOJAS	DEFOLIACIÓN		COLORACIÓN ANORMAL		MANCHAS FOLIARES		OBSERVACIONES
			SÍNTOMAS DE ENFERMEDADES		SIGNOS DE INSECTOS		

#### RECOMENDACIONES DEL INSPECTOR (MARCAR SEGÚN CORRESPONDA)


A. OBJETIVOS DE LA PODA	REDUCCIÓN DE RIESGO			ELIMINAR INTERFERENCIAS						
	ADECUACIÓN AL SITIO			REGULACIÓN DE LA ESTRUCTURA						
B. TIPOS DE PODA	FORMACIÓN		LIMPIEZA		ACLAREO		REFALDADO		TERCIADO	
C. CORTE DE RAÍCES	SUPERFICIAL			PROFUNDO						
D. TRATAMIENTO FITOSANITARIO			E. TRANSPLANTE				F. EXTRACCIÓN		X	

OBSERVACIONES El ejemplar sufrió múltiples desgarros generando que tenga el fuste muy comprometido, además se observan ramas apicales secas. Dado su mal estado y el hecho de que es una especie no permitida para el arbolado urbano de la ciudad se decide su extracción y reemplazo.

ESPACIO PARA FOTOS



COMUNA	13	FECHA	7/30/2025
EMPRESA			
INSPECTOR	Diez, Norberto		
DNI	37.342.395		

AVISO	
ARME	408215845
FIRMA	

INFORMACIÓN DEL ÁRBOL											
ESPECIE	NOMBRE CIENTÍFICO	Hibiscus syriacus		ALTURA (m)	2,5	UBICACIÓN	CALLE	Miñones			
	NOMBRE COMÚN	Rosa de Siria		D.A.P. (cm)	15		CHAPA	2271	REF		
PARÁMETROS SANITARIOS - MARCAR SEGÚN CORRESPONDA											
SECO		INCLINACIÓN	MAYOR 40°	x	ORIENTACIÓN DE LA INCLINACIÓN	HACIA LA CALLE		COPA	DESBALANCEADO	x	
SEMISECO			MENOR 40°			HACIA EL LARGO DE LA VEREDA	x		DESCOPADO		
OBSERVACIONES						HACIA LA PROPIEDAD			DESCOPADO Y BROTADO		
FUSTE	TAMAÑO/ PARTE	BASAL	MEDIA	ALTA	DESCORTEZAMIENTO		x	CAVIDAD LONGITUDINAL EN EL FUSTE (m)			
	PEQUEÑAS				FRUCTIFICACIONES FÚNGICAS						
	GRANDES		x		CODOMINANCIAS				ESPESOR DE LA PARED REMANENTE (m)		
					CHORREADOS						
RAÍCES	EXPUESTAS		LEVANTA VEREDA (m2)		FISURAS EN EL FRENTE DE LA PROPIEDAD						
RAMAS	QUEBRADIZAS / FISURADAS				EXCESIVAS		BAJAS				
	SECAS / SECAS EN LOS ÁPICES				INVASIÓN DE ESPACIO AÉREO		TOCONES				
	CAVIDADES, TUMORES O CANCROS				CON MAL ÁNGULO DE INSERCIÓN	x	CODOMINANTES				
HOJAS	DEFOLIACIÓN		COLORACIÓN ANORMAL		MANCHAS FOLIARES		OBSERVACIONES				
			SÍNTOMAS DE ENFERMEDADES		SIGNOS DE INSECTOS						
RECOMENDACIONES DEL INSPECTOR (MARCAR SEGÚN CORRESPONDA)											
A. OBJETIVOS DE LA PODA		REDUCCIÓN DE RIESGO			ELIMINAR INTERFERENCIAS						
		ADECUACIÓN AL SITIO			REGULACIÓN DE LA ESTRUCTURA						
B. TIPOS DE PODA		FORMACIÓN		LIMPIEZA		ACLAREO		REFALDADO		TERCIADO	
C. CORTE DE RAÍCES		SUPERFICIAL			PROFUNDO						
D. TRATAMIENTO FITOSANITARIO				E. TRANSPLANTE		F. EXTRACCIÓN	x				
OBSERVACIONES											

Ejemplar con daños mecanicos irreversibles, fue tumbado y replantado estableciendose con una inclinacion riesgosa, sin posibilidad de correccion. El anclaje es inestable, la corteza está podrida. Especie arbustiva no permitida en el arbolado lineal.







Planilla de Inspección de árboles - EXTRACCIONES

COMUNA	13	FECHA	14/08/2025
EMPRESA	MANTELECTRIC I.C.I.S.A.		

INSPECTOR	Garavaglia, María Florencia
DNI	37.895.437

AVISO	
ARME	408219214

FIRMA	
-------	--

4585

#### INFORMACIÓN DEL ÁRBOL

ESPECIE	NOMBRE CIENTÍFICO	Melia azedarach	ALTURA (m)	70	UBICACIÓN	CALLE	O'higgins
	NOMBRE COMÚN	Paraíso		D.A.P. (cm)		CHAPA	4791

#### PARÁMETROS SANITARIOS - MARCAR SEGÚN CORRESPONDA

SECO		INCLINACIÓN	MAYOR 40°		ORIENTACIÓN DE LA INCLINACIÓN	HACIA LA CALLE		COPA	DESBALANCEADO	
SEMISECO			MENOR 40°			HACIA EL LARGO DE LA VEREDA			DESCOPADO	
OBSERVACIONES						HACIA LA PROPIEDAD			DESCOPADO Y BROTADO	

FUSTE	TAMAÑO/ PARTE	BASAL	MEDIA	ALTA	DESCORTEZAMIENTO		CAVIDAD LONGITUDINAL EN EL FUSTE (m)	
	PEQUEÑAS				FRUCTIFICACIONES FÚNGICAS			
	GRANDES				CODOMINANCIAS		ESPEJOR DE LA PARED REMANENTE (m)	

RAÍCES	EXPUESTAS		LEVANTA VEREDA (m2)		FISURAS EN EL FRENTE DE LA PROPIEDAD	
--------	-----------	--	---------------------	--	--------------------------------------	--

RAMAS	QUEBRADIZAS / FISURADAS		EXCESIVAS		BAJAS	
	SECAS / SECAS EN LOS ÁPICES	X	INVASIÓN DE ESPACIO AÉREO		TOCONES	
	CAVIDADES, TUMORES O CANCROS		CON MAL ÁNGULO DE INSERCIÓN		CODOMINANTES	

HOJAS	DEFOLIACIÓN		COLORACIÓN ANORMAL		MANCHAS FOLIARES		OBSERVACIONES
			SÍNTOMAS DE ENFERMEDADES		SIGNOS DE INSECTOS		

#### RECOMENDACIONES DEL INSPECTOR (MARCAR SEGÚN CORRESPONDA)

A. OBJETIVOS DE LA PODA	REDUCCIÓN DE RIESGO			ELIMINAR INTERFERENCIAS						
	ADECUACIÓN AL SITIO			REGULACIÓN DE LA ESTRUCTURA						
B. TIPOS DE PODA	FORMACIÓN		LIMPIEZA		ACLAREO		REFALDADO		TERCIADO	
C. CORTE DE RAÍCES	SUPERFICIAL		PROFUNDO							
D. TRATAMIENTO FITOSANITARIO		E. TRANSPLANTE			F. EXTRACCIÓN		X			

OBSERVACIONES	Ejemplar vivo, con grandes cavidades en el fuste medio y alto. Presenta ramas secas con frecuente caída.
---------------	--

ESPACIO PARA FOTOS





Planilla de Inspección de árboles - EXTRACCIONES

COMUNA	13	FECHA	25/07/2025
EMPRESA	MANTELECTRIC I.C.I.S.A.		
INSPECTOR	Fasoletti, Nina		
DNI	42.998.418		

AVISO	
ARME	408211570
FIRMA	

4586

#### INFORMACIÓN DEL ÁRBOL

ESPECIE	NOMBRE CIENTÍFICO	Acer negundo	ALTURA (m)	70	UBICACIÓN	CALLE	Olazabal		
	NOMBRE COMÚN	Arce negundo				CHAPA	3486	REF	LD2

#### PARÁMETROS SANITARIOS - MARCAR SEGÚN CORRESPONDA

SECO		INCLINACIÓN	MAYOR 40°		ORIENTACIÓN DE LA INCLINACIÓN	HACIA LA CALLE		COPA	DESBALANCEADO	
SEMISECO	x		MEJOR 40°			HACIA EL LARGO DE LA VEREDA			DESCOPADO	
OBSERVACIONES						HACIA LA PROPIEDAD			DESCOPADO Y BROTO	

FUSTE	TAMAÑO/ PARTE	BASAL	MEDIA	ALTA	DESCORTEZAMIENTO			CAVIDAD LONGITUDINAL	
	PEQUEÑAS				FRUCTIFICACIONES FÚNGICAS			EN EL FUSTE (m)	
	GRANDES				CODOMINANCIAS			ESPESOR DE LA PARED	
					CHORREADOS			REMANENTE (m)	

RAÍCES	EXPUESTAS		LEVANTA VEREDA (m2)		FISURAS EN EL FRENT DE LA PROPIEDAD	
--------	-----------	--	---------------------	--	-------------------------------------	--

RAMAS	QUEBRADIZAS / FISURADAS	x	EXCESIVAS		BAJAS	
	SECAS / SECAS EN LOS APICES	x		INVASIÓN DE ESPACIO AÉREO		TOCONES
	CAVIDADES, TUMORES O CANCROS			CON MAL ÁNGULO DE INSERCIÓN		CODOMINANTES

HOJAS	DEFOLIACIÓN		COLORACIÓN ANORMAL		MANCHAS FOLIARES		OBSERVACIONES
			SÍNTOMAS DE ENFERMEDADES		SIGNOS DE INSECTOS		

#### RECOMENDACIONES DEL INSPECTOR (MARCAR SEGÚN CORRESPONDA)

A. OBJETIVOS DE LA PODA	REDUCCIÓN DE RIESGO			ELIMINAR INTERFERENCIAS						
	ADECUACIÓN AL SITIO			REGULACIÓN DE LA ESTRUCTURA						
B. TIPOS DE PODA	FORMACIÓN		LIMPIEZA		ACLAREO		REFALDADO		TERCIADO	
C. CORTE DE RAÍCES	SUPERFICIAL				PROFUNDO					
D. TRATAMIENTO FITOSANITARIO			E. TRANSPLANTE				F. EXTRACCIÓN		X	

OBSERVACIONES	Ejemplar semisecho con cavidad de longitudinal en todo el fuste presenta ramas secas y una rama principal quebrada recientemente.
---------------	---

ESPACIO PARA FOTOS





Planilla de Inspección de árboles - EXTRACCIONES

COMUNA	13	FECHA	25/07/2025
EMPRESA	MANTELECTRIC I.C.I.S.A.		

INSPECTOR	Piccini, Malen
DNI	36.499.886

AVISO	
ARME	408207788

FIRMA	
-------	--

4587

#### INFORMACIÓN DEL ÁRBOL

ESPECIE	NOMBRE CIENTÍFICO	Populus alba	ALTURA (m)	90	UBICACIÓN	CALLE	Loreto, Virrey
	NOMBRE COMÚN	Álamo plateado	D.A.P. (cm)	10		CHAPA	2811
						REF	

#### PARÁMETROS SANITARIOS - MARCAR SEGÚN CORRESPONDA

SECO		INCLINACIÓN	MAYOR 40°		ORIENTACIÓN DE LA INCLINACIÓN	HACIA LA CALLE		COPA	DESBALANCEADO	
SEMISECO			MEJOR 40°			HACIA EL LARGO DE LA VEREDA			DESCOPADO	
OBSERVACIONES						HACIA LA PROPIEDAD			DESCOPADO Y BROTADO	

FUSTE	TAMAÑO/ PARTE	BASAL	MEDIA	ALTA	DESCORTEZAMIENTO	X	CAVIDAD LONGITUDINAL EN EL FUSTE (m)	
	PEQUEÑAS				FRUCTIFICACIONES FÚNGICAS			
	GRANDES				CODOMINANCIAS		ESPESOR DE LA PARED REMANENTE (m)	
					CHORREADOS			

RAÍCES	EXPUESTAS		LEVANTA VEREDA (m2)		FISURAS EN EL FRENTE DE LA PROPIEDAD			
--------	-----------	--	---------------------	--	--------------------------------------	--	--	--

RAMAS	QUEBRADIZAS / FISURADAS		EXCESIVAS		BAJAS	
	SECAS / SECAS EN LOS ÁPICES		INVASIÓN DE ESPACIO AÉREO		TOCONES	
	CAVIDADES, TUMORES O CANCROS		CON MAL ÁNGULO DE INSERCIÓN		CODOMINANTES	

HOJAS	DEFOLIACIÓN		COLORACIÓN ANORMAL		MANCHAS FOLIARES		OBSERVACIONES	
			SÍNTOMAS DE ENFERMEDADES		SIGNOS DE INSECTOS			

#### RECOMENDACIONES DEL INSPECTOR (MARCAR SEGÚN CORRESPONDA)

A. OBJETIVOS DE LA PODA	REDUCCIÓN DE RIESGO			ELIMINAR INTERFERENCIAS						
	ADECUACIÓN AL SITIO			REGULACIÓN DE LA ESTRUCTURA						
B. TIPOS DE PODA	FORMACIÓN		LIMPIEZA		ACLAREO		REFALDADO		TERCIADO	
C. CORTE DE RAÍCES	SUPERFICIAL		PROFUNDO							
D. TRATAMIENTO FITOSANITARIO		E. TRANSPLANTE			F. EXTRACCIÓN		X			

OBSERVACIONES	Ejemplar en mal estado fitosanitario. Con descortezamiento y ahuecamiento en zona baja y media del fuste. Se recomienda su extracción.
---------------	--

ESPACIO PARA FOTOS





Planilla de Inspección de árboles - EXTRACCIONES

COMUNA	13	FECHA	10/07/2025
EMPRESA	MANTELECTRIC I.C.I.S.A.		

INSPECTOR	Diez, Norberto
DNI	37.342.395

AVISO	
ARME	408205302

FIRMA	
-------	--

4588

#### INFORMACIÓN DEL ÁRBOL

ESPECIE	NOMBRE CIENTÍFICO	Fraxinus sp.	ALTURA (m)	50	UBICACIÓN	CALLE	Vuelta De Obligado
	NOMBRE COMÚN	Fresno	D.A.P. (cm)	11		CHAPA	4166
							REF

#### PARÁMETROS SANITARIOS - MARCAR SEGÚN CORRESPONDA

SECO		INCLINACIÓN	MAYOR 40°		ORIENTACIÓN DE LA INCLINACIÓN	HACIA LA CALLE		COPA	DESBALANCEADO
SEMISECO			MENOR 40°			HACIA EL LARGO DE LA VEREDA			DESCOPADO
OBSERVACIONES						HACIA LA PROPIEDAD			DESCOPADO Y BROTADO

FUSTE	TAMAÑO/ PARTE	BASAL	MEDIA	ALTA	DESCORTEZAMIENTO	CAVIDAD LONGITUDINAL EN EL FUSTE (m)
	PEQUEÑAS				FRUCTIFICACIONES FÚNGICAS	
	GRANDES				CODOMINANCIAS	ESPESOR DE LA PARED REMANENTE (m)
					CHORREADOS	

RAÍCES	EXPUESTAS		LEVANTA VEREDA (m2)		FISURAS EN EL FRENTE DE LA PROPIEDAD	
--------	-----------	--	---------------------	--	--------------------------------------	--

RAMAS	QUEBRADIZAS / FISURADAS		EXCESIVAS		BAJAS	
	SECAS / SECAS EN LOS APICES		INVASIÓN DE ESPACIO AÉREO		TOCONES	
	CAVIDADES, TUMORES O CANCROS	X	CON MAL ÁNGULO DE INSERCIÓN		CODOMINANTES	

HOJAS	DEFOLIACIÓN		COLORACIÓN ANORMAL		MANCHAS FOLIARES		OBSERVACIONES
			SÍNTOMAS DE ENFERMEDADES		SIGNOS DE INSECTOS		


#### RECOMENDACIONES DEL INSPECTOR (MARCAR SEGÚN CORRESPONDA)

A. OBJETIVOS DE LA PODA	REDUCCIÓN DE RIESGO		ELIMINAR INTERFERENCIAS		
	ADECUACIÓN AL SITIO		REGULACIÓN DE LA ESTRUCTURA		
B. TIPOS DE PODA	FORMACIÓN	LIMPIEZA	ACLAREO	REFALDADO	TERCIADO
C. CORTE DE RAÍCES	SUPERFICIAL	PROFUNDO			
D. TRATAMIENTO FITOSANITARIO		E. TRANSPLANTE		F. EXTRACCIÓN	X

#### OBSERVACIONES


Ejemplar hueco, en riesgo su estabilidad. Múltiples cavidades grandes en la base del tronco, parte media y ramas.

#### ESPACIO PARA FOTOS





COMUNA	13	FECHA	8/7/2025
EMPRESA			
INSPECTOR	Piccini, Malen		
DNI	36.499.886		

AVISO	
ARME	
FIRMA	

4589

INFORMACIÓN DEL ÁRBOL

ESPECIE	NOMBRE CIENTÍFICO	Ulmus sp.	ALTURA (m)	12	UBICACIÓN	CALLE	Zapiola	
	NOMBRE COMÚN	Olmo		D.A.P. (cm)		100	CHAPA	2397

PARÁMETROS SANITARIOS - MARCAR SEGÚN CORRESPONDA

SECO		INCLINACIÓN	MAYOR 40°	x	ORIENTACIÓN DE LA INCLINACIÓN	HACIA LA CALLE	x	COPA	DESBALANCEADO	x
SEMISECO	x		MENOR 40°			HACIA EL LARGO DE LA VEREDA			DESCOPADO	
OBSERVACIONES						HACIA LA PROPIEDAD		DESCOPADO Y BROTADO		

FUSTE	TAMAÑO/ PARTE	BASAL	MEDIA	ALTA	DESCORTEZAMIENTO	x	CAVIDAD LONGITUDINAL EN EL FUSTE (m)	
	PEQUEÑAS				FRUCTIFICACIONES FÚNGICAS		ESPESOR DE LA PARED REMANENTE (m)	
	GRANDES				CODOMINANCIAS			
				CHORREADOS				

RAÍCES	EXPUESTAS	x	LEVANTA VEREDA (m2)	x	FISURAS EN EL FRENTE DE LA PROPIEDAD	
--------	-----------	---	---------------------	---	--------------------------------------	--

RAMAS	QUEBRADIZAS / FISURADAS	x	EXCESIVAS	x	BAJAS	
	SECAS / SECAS EN LOS ÁPICES	x	INVASIÓN DE ESPACIO AÉREO		TOCONES	
	CAVIDADES, TUMORES O CANCROS		CON MAL ÁNGULO DE INSERCIÓN	x	CODOMINANTES	

HOJAS	DEFOLIACIÓN	COLORACIÓN ANORMAL	x	MANCHAS FOLIARES	x	OBSERVACIONES
		SÍNTOMAS DE ENFERMEDADES	x	SIGNOS DE INSECTOS		

RECOMENDACIONES DEL INSPECTOR (MARCAR SEGÚN CORRESPONDA)

A. OBJETIVOS DE LA PODA	REDUCCIÓN DE RIESGO		ELIMINAR INTERFERENCIAS							
	ADECUACIÓN AL SITIO		REGULACIÓN DE LA ESTRUCTURA							
B. TIPOS DE PODA	FORMACIÓN		LIMPIEZA		ACLAREO		REFALDADO		TERCIADO	
C. CORTE DE RAÍCES	SUPERFICIAL		PROFUNDO							
D. TRATAMIENTO FITOSANITARIO		E. TRANSPLANTE		F. EXTRACCIÓN	x					
OBSERVACIONES										

ramas principales y coloración anormal de sus hojas por presencia de "vaquita del olmo". Se solicita extracción con prioridad alta debido a que presenta gran inclinación hacia la calle y es de gran porte lo que significa un riesgo considerando su estado fitosanitario.





Planilla de Inspección de árboles - EXTRACCIONES

COMUNA	13	FECHA	08/07/2025
EMPRESA	MANTELECTRIC I.C.I.S.A.		
INSPECTOR	Diez, Norberto		
DNI	37.342.395		

AVISO	
ARME	8613937
FIRMA	

4590

INFORMACIÓN DEL ÁRBOL

ESPECIE	NOMBRE CIENTÍFICO	Ficus benjamina	ALTURA (m)	60	UBICACIÓN	CALLE	O'higgins
	NOMBRE COMÚN	Ficus	D.A.P. (cm)	21		CHAPA	1937
							REF

PARÁMETROS SANITARIOS - MARCAR SEGÚN CORRESPONDA

SECO		INCLINACIÓN	MAYOR 40°		ORIENTACIÓN DE LA INCLINACIÓN	HACIA LA CALLE	X	COPA	DESBALANCEADO	
SEMISECO			MENOR 40°			HACIA EL LARGO DE LA VEREDA			DESCOPADO	
OBSERVACIONES						HACIA LA PROPIEDAD			DESCOPADO Y BROTADO	

FUSTE	TAMAÑO/ PARTE	BASAL	MEDIA	ALTA	DESCORTEZAMIENTO	CAVIDAD LONGITUDINAL EN EL FUSTE (m)
	PEQUEÑAS				FRUCTIFICACIONES FÚNGICAS	
	GRANDES				CODOMINANCIAS	ESPESOR DE LA PARED REMANENTE (m)
					CHORREADOS	

RAÍCES	EXPUESTAS		LEVANTA VEREDA (m2)	X	FISURAS EN EL FRENTE DE LA PROPIEDAD	
--------	-----------	--	---------------------	---	--------------------------------------	--

RAMAS	QUEBRADIZAS / FISURADAS		EXCESIVAS		BAJAS	
	SECAS / SECAS EN LOS ÁPICES		INVASIÓN DE ESPACIO AÉREO		TOCONES	
	CAVIDADES, TUMORES O CANCROS	X	CON MAL ÁNGULO DE INSERCIÓN		CODOMINANTES	

HOJAS	DEFOLIACIÓN		COLORACIÓN ANORMAL		MANCHAS FOLIARES		OBSERVACIONES	
			SÍNTOMAS DE ENFERMEDADES		SÍNTOMAS DE INSECTOS			

RECOMENDACIONES DEL INSPECTOR (MARCAR SEGÚN CORRESPONDA)

A. OBJETIVOS DE LA PODA	REDUCCIÓN DE RIESGO			ELIMINAR INTERFERENCIAS						
	ADECUACIÓN AL SITIO			REGULACIÓN DE LA ESTRUCTURA						
B. TIPOS DE PODA	FORMACIÓN		LIMPIEZA		ACLAREO		REFALDADO		TERCIADO	
C. CORTE DE RAÍCES	SUPERFICIAL			PROFUNDO						
D. TRATAMIENTO FITOSANITARIO			E. TRANSPLANTE			F. EXTRACCIÓN		X		

OBSERVACIONES

Ejemplar ocasiona daños importantes en la vereda, anteriormente se retiró un cantero elevado quedando raíces expuestas, y una plantera pequeña en relación a la copa, muy densa y desbalanceada. Se determina su extracción por considerarlo un riesgo a futuro, además de ser una especie no permitida en el arbolado lineal.

ESPACIO PARA FOTOS





Planilla de Inspección de árboles - EXTRACCIONES

COMUNA	13	FECHA	08/07/2025
EMPRESA	MANTELECTRIC I.C.I.S.A.		

INSPECTOR	Garavaglia, María Florencia
DNI	37.895.437

AVISO	
ARME	408215844

FIRMA	
-------	--

4591

INFORMACIÓN DEL ÁRBOL

ESPECIE	NOMBRE CIENTÍFICO	Fraxinus sp.	ALTURA (m)	15	UBICACIÓN	CALLE	Mendoza
	NOMBRE COMÚN	Fresno	D.A.P. (cm)	4		CHAPA	2172
							REF

PARÁMETROS SANITARIOS - MARCAR SEGÚN CORRESPONDA

SECO		INCLINACIÓN	MAYOR 40°		ORIENTACIÓN DE LA INCLINACIÓN	HACIA LA CALLE		COPA	DESBALANCEADO	
SEMISECO	X		MEJOR 40°			HACIA EL LARGO DE LA VEREDA			DESCOPADO	
OBSERVACIONES						HACIA LA PROPIEDAD			DESCOPADO Y BROTADO	

FUSTE	TAMAÑO/ PARTE	BASAL	MEDIA	ALTA	DESCORTEZAMIENTO	CAVIDAD LONGITUDINAL EN EL FUSTE (m)	X
	PEQUEÑAS				FRUCTIFICACIONES FÚNGICAS		
	GRANDES				CODOMINANCIAS		ESPEJOR DE LA PARED REMANENTE (m)
					CHORREADOS		

RAÍCES	EXPUESTAS		LEVANTA VEREDA (m2)		FISURAS EN EL FRENTE DE LA PROPIEDAD	
--------	-----------	--	---------------------	--	--------------------------------------	--

RAMAS	QUEBRADIZAS / FISURADAS		EXCESIVAS		BAJAS	
	SECAS / SECAS EN LOS APICES		INVASIÓN DE ESPACIO AÉREO		TOCONES	
	CAVIDADES, TUMORES O CANCROS		CON MAL ÁNGULO DE INSERCIÓN		CODOMINANTES	

HOJAS	DEFOLIACIÓN		COLORACIÓN ANORMAL		MANCHAS FOLIARES		OBSERVACIONES
			SÍNTOMAS DE ENFERMEDEDES		SIGNOS DE INSECTOS		

RECOMENDACIONES DEL INSPECTOR (MARCAR SEGÚN CORRESPONDA)

A. OBJETIVOS DE LA PODA	REDUCCIÓN DE RIESGO			ELIMINAR INTERFERENCIAS						
	ADECUACIÓN AL SITIO			REGULACIÓN DE LA ESTRUCTURA						
B. TIPOS DE PODA	FORMACIÓN		LIMPIEZA		ACLAREO		REFALDADO		TERCIADO	
C. CORTE DE RAÍCES	SUPERFICIAL			PROFUNDO						
D. TRATAMIENTO FITOSANITARIO			E. TRANSPLANTE			F. EXTRACCIÓN	X			

OBSERVACIONES

Ejemplar semisecho con cavidad en la base.

ESPACIO PARA FOTOS





Planilla de Inspección de árboles - EXTRACCIONES

COMUNA	13	FECHA	17/07/2025
EMPRESA	MANTELECTRIC I.C.I.S.A.		

INSPECTOR	Fasoletti, Nina
DNI	42.998.418

AVISO	
ARME	408205842

FIRMA	
-------	--

4592

INFORMACIÓN DEL ÁRBOL

ESPECIE	NOMBRE CIENTÍFICO	No identificado	ALTURA (m)	80	UBICACIÓN	CALLE	Superi
	NOMBRE COMÚN	No identificado	D.A.P. (cm)	1		CHAPA	1430
						REF	PLAZA ZARRAGA

PARÁMETROS SANITARIOS - MARCAR SEGÚN CORRESPONDA

SECO	X	INCLINACIÓN	MAYOR 40°		ORIENTACIÓN DE LA INCLINACIÓN	HACIA LA CALLE		COPA	DESBALANCEADO	
SEMISECO			MEJOR 40°			HACIA EL LARGO DE LA VEREDA			DESCOPADO	X
OBSERVACIONES						HACIA LA PROPIEDAD			DESCOPADO Y BROTO	

FUSTE	TAMAÑO/ PARTE	BASAL	MEDIA	ALTA	DESCORTEZAMIENTO	CAVIDAD LONGITUDINAL EN EL FUSTE (m)
	PEQUEÑAS				FRUCTIFICACIONES FÚNGICAS	
	GRANDES				CODOMINANCIAS	ESPEJOR DE LA PARED REMANENTE (m)
					CHORREADOS	

RAÍCES	EXPUESTAS		LEVANTA VEREDA (m2)		FISURAS EN EL FRENTE DE LA PROPIEDAD	
--------	-----------	--	---------------------	--	--------------------------------------	--

RAMAS	QUEBRADIZAS / FISURADAS		EXCESIVAS		BAJAS	
	SECAS / SECAS EN LOS APICES		INVASIÓN DE ESPACIO AÉRO		TOCONES	
	CAVIDADES, TUMORES O CANCROS		CON MAL ÁNGULO DE INSERCIÓN		CODOMINANTES	

HOJAS	DEFOLIACIÓN		COLORACIÓN ANORMAL		MANCHAS FOLIARES		OBSERVACIONES	
			SÍNTOMAS DE ENFERMEDADES		SIGNOS DE INSECTOS			

RECOMENDACIONES DEL INSPECTOR (MARCAR SEGÚN CORRESPONDA)

A. OBJETIVOS DE LA PODA	REDUCCIÓN DE RIESGO			ELIMINAR INTERFERENCIAS						
	ADECUACIÓN AL SITIO			REGULACIÓN DE LA ESTRUCTURA						
B. TIPOS DE PODA	FORMACIÓN		LIMPIEZA		ACLAREO		REFALDADO		TERCIADO	
C. CORTE DE RAÍCES	SUPERFICIAL			PROFUNDO						
D. TRATAMIENTO FITOSANITARIO			E. TRANSPLANTE			F. EXTRACCIÓN	X			

OBSERVACIONES

Ejemplar seco, descopado y descalzado

ESPACIO PARA FOTOS





GOBIERNO DE LA CIUDAD DE BUENOS AIRES

**Hoja Adicional de Firmas**  
**Informe gráfico**

**Número:**

Buenos Aires,

**Referencia:** S/ INFORMES SOLICITUD EXTRACCIONES - AGOSTO 2025, ANEXO I

---

El documento fue importado por el sistema GEDO con un total de 18 pagina/s.

Digitally signed by Comunicaciones Oficiales  
Date: 2025.08.29 09:39:56 -03:00

Digitally signed by Comunicaciones Oficiales  
Date: 2025.08.29 09:39:58 -03:00





GOBIERNO DE LA CIUDAD DE BUENOS AIRES

**Hoja Adicional de Firmas**  
**Informe gráfico**

**Número:**

Buenos Aires,

**Referencia:** S/ EXTRACCIONES - AGOSTO 2025

---

El documento fue importado por el sistema GEDO con un total de 25 pagina/s.