



GOBIERNO DE LA CIUDAD DE BUENOS AIRES

Resolución Presidencia Junta Comuna

Número:

Buenos Aires,

Referencia: S/ Extracciones de ejemplares arbóreos - Informes 748 al 759.-

VISTO: La Constitución de la Ciudad Autónoma de Buenos Aires, las Leyes N° 3263, N° 4013 y No 1777, Decretos 660/GCABA/2011, 166/GCABA/2013 y 55/GCABA/2014, los Informes de Inspección de emergencia N° 748-749-750-751-752-753-754-755-756-757-758-759 del corriente año y,

CONSIDERANDO:

Que, la Constitución de la Ciudad Autónoma de Buenos Aires, establece en su artículo N°127 que las Comunas son Unidades de Gestión Política y Administrativa con competencia territorial;

Que, conforme surge del artículo 10 inciso a) de la Ley 1.777, concordante con lo establecido por el artículo N° 128 de la citada Constitución de la Ciudad de Buenos Aires, las Comunas tienen competencias exclusivas en materia de planificación, ejecución y control de los trabajos de mantenimiento urbano de las vías secundarias y competencias concurrentes con la Administración Central encabezada por el Poder Ejecutivo, respecto a las materias que son de su competencia;

Que, por Decreto No 166/2013 y Decreto Modificatorio No 55/2014 se transfirieron a las Comunas de la Ciudad Autónoma de Buenos Aires las misiones, funciones y responsabilidades establecidas en la Ley N° 3.263 de Arbolado Público, a excepción de las previstas en el artículo 1 de dicho Decreto N° 55/2014, todo ello de conformidad con las competencias otorgadas por la Constitución de la Ciudad Autónoma de Buenos Aires y por la Ley N° 1.777;

Que, la Ley N° 3.263 de Arbolado Público Urbano prevé en su artículo 15 que la Autoridad de Aplicación podrá efectuar tareas de tala o extracción en diferentes supuestos;

Que, atento a la delegación efectuada por los Decretos mencionados en el párrafo 3ro, corresponde a las Comunas de la Ciudad Autónoma de Buenos Aires la aplicación del Artículo 15 de la Ley N° 3.263, a excepción de los casos previstos en los incisos d), e) y g) del mismo;

Que de ello se desprende que la Comuna podrá disponer la extracción de árboles en aquellos casos en que el árbol esté seco, o que, por su estado sanitario, fisiológico o por sus condiciones físicas no sea posible su recuperación o para garantizar la seguridad de las personas y/o bienes, o cuando se encuentre fuera de la línea de plantación respecto al resto de los árboles de la vereda, constituyendo un obstáculo;

Que, la Comuna N° 3 continúa ejecutando las políticas de Arbolado Público; cuya tarea se encomendó a la empresa

tercerizada ECOLOGIA URBANA S.R.L. CUIT 30-68725648-0,

Que, en virtud de los Informes de Inspección N° 748-749-750-751-752-753-754-755-756-757-758-759 del corriente año, realizado por los Ingenieros Agrónomos, Pablo Vázquez DNI 27286633, Alonso Solana Abril DNI 35732005, Stephanie Godoy Castañeda DNI 39105865 que obran adjuntos a NO-2025-28890368-GCABA-COMUNA3, resulta necesario autorizar la extracción del ejemplar ubicado en la arteria que se indica en el mentado informe de inspección; Por ello, y en uso de las facultades conferidas por la Ley 1.777;

LA PRESIDENTA DE LA JUNTA COMUNAL N° 3

RESUELVE

Artículo 1°.- Autorízase a realizar las tareas de extracciones de los ejemplares ubicados frente a los siguientes numerarios catastrales:

Jean Jaures 933

Riobamba 30

San Juan 2958

Sanchez de Loria 1614/18

Sarandí 30

Zelaya 3070

Córdoba 2966

Pichincha 1550

Saavedra 1128

Jean Jaures 417



Carlos calvo 2484


Sánchez de loria 1378

Artículo 2°.- Encomiéndese a la empresa ECOLOGÍA URBANA S.R.L. CUIT 30-68725648-0, a realizar las tareas de extracción del ejemplar mencionado en el artículo anterior. –

Artículo 3°.- Comuníquese a la Subsecretaría de Gestión Comunal dependiente del Ministerio de Espacio Público e Higiene Urbana. Cumplido, archívese. -

Digitally signed by Silvia Ruth COLLIN
Date: 2025.07.15 16:40:20 ART
Location: Ciudad Autónoma de Buenos Aires

		COMUNA 3 FECHA 5/7/2025 EMPRESA Ecología Urbana	AVISO ARME
Planilla de Inspección de árboles - EXTRACCIONES		INSPECTOR Vasquez Pablo DNI 27.285.688	FIRMA 

INFORMACIÓN DEL ÁRBOL									
ESPECIE	NOMBRE CIENTÍFICO	Bahía de Suricata	ALTURA (m)	9	UBICACIÓN	CALLE	Carlos Calvo		
	NOMBRE COMÚN	Peña de vaca	D.A.P. (m)	20		CHAPA	2484		RF
PARÁMETROS SANITARIOS - MARCAR SEGÚN CORRESPONDA									
SECO	X	INCLINACIÓN	MAYOR 45°		ORIENTACIÓN DE LA INCLINACIÓN	HACIA LA CALLE		COPA	DESBALANCEADO
SEMISICO			MINOR 45°			HACIA EL LARGO DE LA VEREDA			DESCOPIADO
OBSERVACIONES						HACIA LA PROPIEDAD			DESCOPIADO Y BIOTADO
FUSTE	TAMANO / PARTE	BASAL	MEDIA	ALTA	DESCORTESAMIENTO		CAVIDAD LONGITUDINAL EN EL FUSTE (m)		
	PEQUEÑAS				MULTIPPLICACIONES FONGICAS				
	GRANDES				CODONIMIAS		ESPEZOR DE LA PARED REMANENTE (m)		
					CHORREADOS				
RAÍCES	EXPUERTAS		LEVANTA VEREDA (m)		FISURAS EN EL FRENTE DE LA PROPIEDAD				
RAMAS	QUEBRADAS / RESURADAS				EXCESIVAS		RAJAS		
	SECAS / SECAS EN LOS APICES				INVASION DE ESPACIO ABIERTO		TROCENES		
	CAVIDADES, TUMORES O CARCERES				CON MAL ANGULO DE INSECCION		CODONIMIAS		
HOJAS	DEPOLUACION		COLORACION ANORMAL		MANCHAS FOLIARES		OBSERVACIONES		
			SINTOMAS DE ENFERMEDADES		SIGNOS DE INSECTOS				
RECOMENDACIONES DEL INSPECTOR (MARCAR SEGÚN CORRESPONDA)									
A. OBJETIVOS DE LA PODA		REDUCCION DE RIESGO			ELIMINAR INTERFERENCIAS				
		ADECUACION AL SITIO			REGULACION DE LA ESTRUCTURA				
B. TIPOS DE PODA		FORMACION			LIMPIEZA		ACURADO	REFALDADO	TERCIADO
C. CORTE DE RAICES		SUPERFICIAL			PROFUNDO				
D. TRATAMIENTO FITOSANITARIO				E. TRANSPLANTE				F. EXTRACCION	
								X	
OBSERVACIONES									
Fuerte con grieta longitudinal sostenido por el cableado									
									



Planilla de Inspección de árboles - EXTRACCIONES

COMUNA	3	FECHA	7/3/2025
EMPRESA	Ecología Urbana		
INSPECTOR	Solana Abril Alonso		
DNI	37870374		



AVISO	
ARME	

FIRMA	
-------	--



INFORMACIÓN DEL ÁRBOL											
ESPECIE	NOMBRE CIENTÍFICO	Jacaranda mimosifolia	ALTURA (m)	3	UBICACIÓN	CALLE	Cordoba, Av.				
	NOMBRE COMÚN	Jacaranda	D.A.P. (cm)	4		CHAPA	2966	REF			
PARÁMETROS SANITARIOS - MARCAR SEGÚN CORRESPONDA											
SECO	x	INCLINACIÓN	MAYOR 40°		ORIENTACIÓN DE LA INCLINACIÓN	HACIA LA CALLE		COPA	DESBALANCEADO		
SEMISECO			MENOR 40°			HACIA EL LARGO DE LA VEREDA			DESCOPADO		
OBSERVACIONES						HACIA LA PROPIEDAD			DESCOPADO Y BROTADO		
FUSTE	TAMAÑO/ PARTE	BASAL	MEDIA	ALTA	DESCORTEZAMIENTO		CAVIDAD LONGITUDINAL EN EL FUSTE (m)				
	PEQUEÑAS					FRUCTIFICACIONES FÚNGICAS					
	GRANDES					CODOMINANCIAS			ESPESOR DE LA PARED REMANENTE (m)		
					CHORREADOS						
RAÍCES	EXPUESTAS		LEVANTA VEREDA (m2)		FISURAS EN EL FRENTE DE LA PROPIEDAD						
RAMAS	QUEBRADIZAS / FISURADAS			EXCESIVAS		BAJAS					
	SECAS / SECAS EN LOS ÁPICES				INVASIÓN DE ESPACIO AÉREO			TOCONES			
	CAVIDADES, TUMORES O CANCROS				CON MAL ÁNGULO DE INSERCIÓN			CODOMINANTES			
HOJAS	DEFOLIACIÓN		COLORACIÓN ANORMAL		MANCHAS FOLIARES		OBSERVACIONES				
			SÍNTOMAS DE ENFERMEDADES		SIGNOS DE INSECTOS						
RECOMENDACIONES DEL INSPECTOR (MARCAR SEGÚN CORRESPONDA)											
A. OBJETIVOS DE LA PODA		REDUCCIÓN DE RIESGO		ELIMINAR INTERFERENCIAS							
		ADECUACIÓN AL SITIO		REGULACIÓN DE LA ESTRUCTURA							
B. TIPOS DE PODA		FORMACIÓN		LIMPIEZA		ACLAREO		REFALDADO		TERCIADO	
C. CORTE DE RAÍCES		SUPERFICIAL		PROFUNDO							
D. TRATAMIENTO FITOSANITARIO				E. TRANSPLANTE		F. EXTRACCIÓN					
OBSERVACIONES	Ejemplar seco al momento de la inspeccion, se recomienda extracción.										



INFORME 750



		COMUNA 3 FECHA 5/7/2025 EMPRESA Ecología Urbana INSPECTOR Vasquez Pablo DNI 27.386.648	AVISO ARME FIRMA
Plantilla de Inspección de árboles - EXTRACCIONES			
INFORMACIÓN DEL ÁRBOL			
ESPECIE NOMBRE CIENTÍFICO <i>Fraxinus pennsylvanica</i> NOMBRE COMÚN Fresno	ALTURA (m) 12 D.A.P. (cm) 35	UBICACIÓN CALLE Juan Luján CHAPA 417 REP	
PARÁMETROS SANITARIOS - MARCAR SEGÚN CORRESPONDA			
SICO SEMEJO OBSERVACIONES	INCLINACIÓN MAYOR 45° MENOR 45°	ORIENTACIÓN DE LA INCLINACIÓN HACIA LA CALLE HACIA EL LADO DE LA VEREDA HACIA LA PROPIEDAD	COPA DESBALANZADO DISCOPADO DISCOPADO Y BROTAJO
FUSTE TAMAÑO / PARTE PROLEBAS GARCOS	BASAL MEDIO ALTA	DISCORTIZAMIENTO FRACTURACIONES FÓRMICAS CORMORANCIAS CORMORANCIAS	CAVIDAD LONGITUDINAL EN EL FUSTE (m) ESPESOR DE LA PARED REMANENTE (m)
RAÍCES EXPUESTAS LEVANTA VEREDA (m)	FIGURAS EN EL FRENTE DE LA PROPIEDAD	RAMAS CORTADURAS / POLIZADAS SECAS / SECAS EN SUS APICES CAVIDADES, TUMORES O CAMBIOS	
HOJAS DESFOLIACIÓN COLORACIÓN ANORMAL SÍNTOMAS DE ENFERMEDADES	MANCHAS FOLIARES SIGNOS DE INSECTOS	BARRAS TROCENES CORMORANCIAS	
RECOMENDACIONES DEL INSPECTOR (MARCAR SEGÚN CORRESPONDA)			
A. OBJETIVOS DE LA PODA REDUCCIÓN DE RIESGO ADECUACIÓN AL SITIO	ELIMINAR INTERFERENCIAS REGULACIÓN DE LA ESTRUCTURA	B. TIPOS DE PODA FORMACIÓN LIMPIEZA ACURADO REPALDADO TERCADO	
C. CORTE DE RAÍCES SUPERFICIAL PROFUNDO	D. TRATAMIENTO FITOSANITARIO E. TRANSPLANTE F. EXTRACCIÓN	OBSERVACIONES Ejemplar golpeado en la parte alta de la copa con pérdida de anclaje. Se efectuó la extracción	
			



 G.C.B.A.		GOBIERNO DE LA CIUDAD DE BUENOS AIRES PLANILLA DE INSPECCIÓN VISUAL BÁSICA		Fecha: 26/2/2025	
Calle	PICHINCHA	Chapa	1550	Referencia	
Especie botánica	Fraxinus sp. (Fresno)				
Nº de Inspección	003-8755	D.A.P. (Cm):	50	Altura Aprox. (m):	3
Ubicación de la plantera	Regular	Enfermedades	Plagas		
Inclinación	Menor a 45°				
Orientación de la inclinación	Hacia la calle				
Tarea recomendada: Extracción					
Defectos del ejemplar					
Descomposición avanzada del tronco o de la/s cavidad/es, Defecto/s que afecte a más del 40% de la circunferencia del árbol, Grietas o caries extensas desde fuste hacia ramas primarias					
Evaluación de Riesgo del Árbol a Extraer					
Probabilidad de Fallo		Probabilidad de Impacto		Consecuencias	Riesgo
Improbable		Medio		Significativa	Bajo
Encuadre Normativo					
Por su estado sanitario, fisiológico o por sus condiciones físicas no sea posible su recuperación.					
Observaciones y conclusiones					
<p>El ejemplar posee en el tronco una gran herida expuesta debido posiblemente al desgarramiento de sus ramas primarias. La herida comprende el 50 % de la circunferencia del tronco y no está cerrada, por lo que ha comenzado el ataque de hongos xilófagos. Sus ramas primarias fueron sacadas, hoy en día presenta nuevos brotes. El ejemplar se encuentra levemente inclinado a la vereda. Se solicita extracción.</p>					
Stephanie Godoy Costa Nombre completo		 Firma		39105865 DNI	



Pichincha 1550

 G.C.B.A.		GOBIERNO DE LA CIUDAD DE BUENOS AIRES PLANILLA DE INSPECCIÓN VISUAL BÁSICA		Fecha: 9/6/2025	
Calle	RIOBAMBA	Chapa	30	Referencia	
Especie botánica	No identificada				
Nº de Inspección	C03-9168	D.A.P. (Cm):	2	Altura Aprox. (m):	3
Ubicación de la plantera	Regular	Enfermedades	Plagas		
Inclinación	No tiene inclinación				
Orientación de la inclinación					
Tarea recomendada: Extracción					
Defectos del ejemplar					
Árbol muerto en pie, sin otros defectos importantes					
Evaluación de Riesgo del Árbol a Extraer					
Probabilidad de Fallo		Probabilidad de Impacto		Consecuencias	Riesgo
Improbable		Muy Bajo		Insignificante	Bajo
Encuadre Normativo					
El árbol esté seco.					
Observaciones y conclusiones					
<div style="border: 1px solid black; padding: 10px; text-align: center;"> Ejemplar muerto en pie. Se solicita extracción. </div>					
Datos del Inspector <div style="display: flex; justify-content: space-between; align-items: center;"> <div> Stephanie Godoy Costa Nombre completo </div> <div style="text-align: center;">  Firma </div> <div> 39105865 DNI </div> </div>					







Planilla de Inspección de árboles - EXTRACCIONES

COMUNA	3	FECHA	7/3/2025
EMPRESA	Ecología Urbana		
INSPECTOR	Stephanie Godoy Castañeda		
DNI	39105865		



AVISO	
ARME	

FIRMA	
-------	--

INFORMACIÓN DEL ÁRBOL												
ESPECIE	NOMBRE CIENTÍFICO	Acer negundo		ALTURA (m)	11	UBICACIÓN	CALLE	Saavedra				
	NOMBRE COMÚN	Arce negundo		D.A.P. (cm)	45		CHAPA	1128	REF			
PARÁMETROS SANITARIOS - MARCAR SEGÚN CORRESPONDA												
SECO		INCLINACIÓN	MAYOR 40°		ORIENTACIÓN DE LA INCLINACIÓN	HACIA LA CALLE		COPA	DESBALANCEADO			
SEMISECO			MENOR 40°			HACIA EL LARGO DE LA VEREDA			DESCOPADO			
OBSERVACIONES		Sin inclinación				HACIA LA PROPIEDAD			DESCOPADO Y BROTADO	x		
FUSTE	TAMAÑO/ PARTE	BASAL	MEDIA	ALTA	DESCORTEZAMIENTO			CAVIDAD LONGITUDINAL EN EL FUSTE (m)	0.9			
	PEQUEÑAS				FRUCTIFICACIONES FÚNGICAS							
	GRANDES	x	x	x	CODOMINANCIAS							
					CHORREADOS		x	ESPESOR DE LA PARED REMANENTE (m)				
RAÍCES	EXPUESTAS		LEVANTA VEREDA (m2)		FISURAS EN EL FRENTE DE LA PROPIEDAD							
RAMAS	QUEBRADIZAS / FISURADAS				EXCESIVAS			BAJAS				
	SECAS / SECAS EN LOS ÁPICES					INVASIÓN DE ESPACIO AÉREO			TOCONES			
	CAVIDADES, TUMORES O CANCROS					CON MAL ÁNGULO DE INSERCIÓN	x		CODOMINANTES			
HOJAS	DEFOLIACIÓN	COLORACIÓN ANORMAL			MANCHAS FOLIARES		OBSERVACIONES					
		SÍNTOMAS DE ENFERMEDADES			SIGNOS DE INSECTOS		Ahuecamiento a lo largo del fuste					
RECOMENDACIONES DEL INSPECTOR (MARCAR SEGÚN CORRESPONDA)												
A. OBJETIVOS DE LA PODA	REDUCCIÓN DE RIESGO			ELIMINAR INTERFERENCIAS								
	ADECUACIÓN AL SITIO			REGULACIÓN DE LA ESTRUCTURA								
B. TIPOS DE PODA	FORMACIÓN		LIMPIEZA		ACLAREO		REFALDADO		TERCIADO			
C. CORTE DE RAÍCES	SUPERFICIAL			PROFUNDO								
D. TRATAMIENTO FITOSANITARIO			E. TRANSPLANTE			F. EXTRACCIÓN		x				
OBSERVACIONES	Árbol que ha sido mutilado con anterioridad y que al momento de inspección presenta rebrotes de mala inserción. Presenta varios tumores. El ejemplar presenta ahuecamiento interno a lo largo del fuste, lo que hace que lo usen de basurero. Se solicita EXTRACCIÓN del mismo.											

 G.C.B.A.		GOBIERNO DE LA CIUDAD DE BUENOS AIRES PLANILLA DE INSPECCIÓN VISUAL BÁSICA		Fecha: 26/5/2025	
Calle	SAN JUAN AV.		Chapa	2958	Referencia
Especie botánica	Lagerstroemia indica (Crespon - Arbol de Jupiter)				
Nº de Inspección	C03-9113	D.A.P. (Cm):	21	Altura Aprox. (m):	3
Ubicación de la plantera	Regular	Enfermedades		Plagas	
Inclinación	No tiene inclinación				
Orientación de la inclinación					
Tarea recomendada: Extracción					
Defectos del ejemplar					
Arbol muerto en pie, sin otros defectos importantes					
Evaluación de Riesgo del Árbol a Extraer					
Probabilidad de Fallo		Probabilidad de Impacto		Consecuencias	Riesgo
Probable		Bajo		Menor	Bajo
Encuadre Normativo					
El árbol esté seco.					
Observaciones y conclusiones					
<div style="border: 1px solid black; padding: 10px; margin: 10px;"> Ejemplar muerto en pie. Se observa que se dejó el tutor demasiado tiempo, lo que provocó que el ejemplar se secase. Se solicita la extracción del mismo. </div>					
<div style="display: flex; justify-content: space-between; align-items: flex-end;"> <div> Stephanie Godoy Costa Nombre completo </div> <div>  Firma </div> <div> 39105865 DNI </div> </div>					



GOBIERNO DE LA CIUDAD DE BUENOS AIRES PLANILLA DE INSPECCIÓN VISUAL BÁSICA					
 G.C.B.A.		Fecha: 26/5/2025			
Calle	SANCHEZ DE LORIA	Chapa	1614	Referencia	
Espece botánica	Melia azedarach (Paraíso)				
Nº de Inspección	003-9116	D.A.P. (Cm):	36	Altura Aprox. (m):	10
Ubicación de la plantera	Regular	Enfermedades		Plagas	
Inclinación	No tiene inclinación				
Orientación de la inclinación					
Tarea recomendada: Extracción					
Defectos del ejemplar					
Árbol muerto en pie, sin otros defectos importantes					
Evaluación de Riesgo del Árbol a Extraer					
Probabilidad de Fallo		Probabilidad de Impacto		Consecuencias	
Probable		Medio		Significativa	
				Riesgo	Moderado
Encuadre Normativo					
El árbol esté seco.					
Observaciones y conclusiones					
Ejemplar seco en pie. Se solicita extracción.					
Datos del Inspector 					
Stephanie Godoy Casta				39105865	
Nombre completo				DNI	








Planilla de Inspección de árboles - EXTRACCIONES

COMUNA	3	FECHA	7/3/2025
EMPRESA	Ecología Urbana		
INSPECTOR	Stephanie Godoy Castañeda		
DNI	39105865		


AVISO	
ARME	

FIRMA	
-------	--

INFORMACIÓN DEL ÁRBOL											
ESPECIE	NOMBRE CIENTÍFICO	Ficus benjamina		ALTURA (m)	9		UBICACIÓN	CALLE	Sanchez de Loria		
	NOMBRE COMÚN	Ficus			D.A.P. (cm)	19		CHAPA	1378	REF	
PARÁMETROS SANITARIOS - MARCAR SEGÚN CORRESPONDA											
SECO		INCLINACIÓN	MAYOR 40°		ORIENTACIÓN DE LA INCLINACIÓN	HACIA LA CALLE		COPA	DESBALANCEADO		
SEMISECO			MENOR 40°			HACIA EL LARGO DE LA VEREDA			DESCOPADO		
OBSERVACIONES		Sin inclinación		HACIA LA PROPIEDAD			DESCOPADO Y BROTADO				
FUSTE	TAMAÑO/ PARTE	BASAL	MEDIA	ALTA	DESCORTEZAMIENTO		CAVIDAD LONGITUDINAL EN EL FUSTE (m)				
	PEQUEÑAS				FRUCTIFICACIONES FÚNGICAS						
	GRANDES				CODOMINANCIAS		ESPESOR DE LA PARED REMANENTE (m)				
					CHORREADOS						
RAÍCES	EXPUESTAS		LEVANTA VEREDA (m2)		FISURAS EN EL FRENTE DE LA PROPIEDAD						
RAMAS	QUEBRADIZAS / FISURADAS				EXCESIVAS				BAJAS		
	SECAS / SECAS EN LOS ÁPICES				INVASIÓN DE ESPACIO AÉREO				TOCONES		
	CAVIDADES, TUMORES O CANCROS				CON MAL ÁNGULO DE INSERCIÓN				CODOMINANTES		
HOJAS	DEFOLIACIÓN			COLORACIÓN ANORMAL		MANCHAS FOLIARES					
				SÍNTOMAS DE ENFERMEDADES		SÍNTOMAS DE INSECTOS					
RECOMENDACIONES DEL INSPECTOR (MARCAR SEGÚN CORRESPONDA)											
A. OBJETIVOS DE LA PODA		REDUCCIÓN DE RIESGO			ELIMINAR INTERFERENCIAS						
		ADECUACIÓN AL SITIO			REGULACIÓN DE LA ESTRUCTURA						
B. TIPOS DE PODA		FORMACIÓN		LIMPIEZA		ACLAREO		REFALDADO		TERCIADO	
C. CORTE DE RAÍCES		SUPERFICIAL			PROFUNDO						
D. TRATAMIENTO FITOSANITARIO				E. TRANSPLANTE				F. EXTRACCIÓN		x	
OBSERVACIONES		En la plantera hay 3 especies arbóreas. Un ficus, un fresno y yuccas. Se solicita la EXTRACCIÓN del ficus.									
<div></div> <p>Sánchez de Loria 1378</p>											

 G.C.B.A.		GOBIERNO DE LA CIUDAD DE BUENOS AIRES PLANILLA DE INSPECCIÓN VISUAL BÁSICA		Fecha: 18/2/2025	
Calle	SARANDI		Chapa	30	Referencia
Especie botánica	No identificada				
Nº de Inspección	C03-8665	D.A.P. (Cm):	24	Altura Aprox. (m):	8
Ubicación de la planta	Regular	Enfermedades		Plagas	
Inclinación	No tiene inclinación	Ataque de barrenador			
Orientación de la inclinación					
Tarea recomendada: Extracción					
Defectos del ejemplar					
Descomposición avanzada del tronco o de la/s cavidad/es, Grietas					
Evaluación de Riesgo del Árbol a Extraer					
Probabilidad de Fallo		Probabilidad de Impacto		Consecuencias	Riesgo
Posible		Medio		Significativa	Bajo
Encuadre Normativo					
El árbol esté seco., Por su estado sanitario, fisiológico o por sus condiciones físicas no sea posible su recuperación.					
Observaciones y conclusiones					
Ejemplar seco y en estado de descomposición. Se solicita extracción.					
Stephanie Godoy Costa		Fecha del Inspector		39105865	
Nombre completo		Firma		DNI	






G.C.B.A.

GOBIERNO DE LA CIUDAD DE BUENOS AIRES
PLANILLA DE INSPECCIÓN VISUAL BÁSICA

Fecha: 29/5/2025

Calle	ZELAYA	Chapa	3070	Referencia	
Especie botánica	No identificada				
Nº de Inspección	003-9127	D.A.P. (Cm):	12	Altura Aprox. (m):	3
Ubicación de la plantera	Regular	Enfermedades	Plagas		
Inclinación	No tiene inclinación				
Orientación de la inclinación					
Tarea recomendada: Extracción					
Defectos del ejemplar					
Árbol muerto en pie, sin otros defectos importantes					
Evaluación de Riesgo del Árbol a Extraer					
Probabilidad de Fallo		Probabilidad de Impacto		Consecuencias	Riesgo
Probable		Bajo		Menor	Bajo
Encuadre Normativo					
El árbol esté seco.					
Observaciones y conclusiones					
Ejemplar muerto en pie. Se solicita extracción.					
Datos del Inspector					
Stephanie Godoy Costa				39105865	
Nombre completo		Firma		DNI	

