



GOBIERNO DE LA CIUDAD DE BUENOS AIRES

Resolución Presidencia Junta Comuna

Número:

Buenos Aires,

Referencia: S/Solicitud extracción ejemplares arbóreos - Febrero 2025.

VISTO: La Constitución de la Ciudad Autónoma de Buenos Aires, las Leyes N° 1.777 y N° 3.263 (Texto Consolidado por Ley N° 6.588) y N° 6.684, los Decretos N° 166/13 y su modificatorio N° 110/20 y N° 387/23 y modificatorios, las Planilla de Inspección N° 4353; 4354; 4355; 4356; 4357; 4358; 4359; 4360; 4361; 4362; 4363; 4364; 4365; 4366; 4367; 4368; 4369; 4370; 4371; 4372, el Expediente Electrónico N° EX-2025-05883094-GCABA-COMUNA13, y

CONSIDERANDO:

Que, por los autos citados en el Visto tramita la actuación iniciada en virtud a la necesidad de extraer los ejemplares arbóreos emplazados en 3 de Febrero N° 2280; Amenábar N° 1243; Amenábar N° 925; Carbajal N° 3235; Carbajal N° 3250; Cazadores N° 1916; Cazadores N° 1988 LA1; Cazadores N° 2482 LA; Conde N° 2190; Echeverría N° 1150 F LD1; Echeverría 1166 N° 1166 F LD1; Húsares N° 2131; Juramento N° 3340 LA1; La Pampa N° 3645; Moldes N° 2080; O'higgins N° 2982 F; Plaza, V. N° 1818; Cabildo N° 1333 LD2; O'higgins N° 2645 F (Plaza Alberti); Miñones N° 2140 de esta Ciudad Autónoma de Buenos Aires;

Que, sobre el particular, la Constitución de la Ciudad Autónoma de Buenos Aires establece en su artículo 127 que las Comunas son unidades de gestión política y administrativa con competencia territorial;

Que, asimismo, de conformidad con el artículo 128 del mismo cuerpo legal ejercen funciones de planificación, ejecución y control en forma exclusiva y concurrente con el Gobierno de la Ciudad respecto de las materias de su competencia;

Que, a su turno, el artículo 26 del mencionado cuerpo normativo dispone: *"El ambiente es patrimonio común. Toda persona tiene derecho a gozar de un ambiente sano, así como el deber de preservarlo y definirlo en provecho de las generaciones presentes y futuras"*;

Que, en virtud de los mencionados mandatos constitucionales, se sancionó la Ley N° 1.777 (Texto Consolidado por Ley N° 6.588) la cual tiene por finalidad, entre otras, promover la descentralización de las funciones del Gobierno de la Ciudad, preservando su integridad territorial, mejorar la eficiencia y la calidad de las prestaciones que brinda el Gobierno de la Ciudad, así como asegurar el desarrollo sustentable;

Que, dicha Ley especifica en su artículo 10 que las Comunas tienen a su cargo en forma exclusiva: *"b) La planificación, ejecución y control de los trabajos de mantenimiento de los espacios verdes, de conformidad con la Ley de presupuesto"*;

Que, asimismo, el artículo 47 de la citada Ley establece que el Poder Ejecutivo implementa un proceso de transición que comprende, entre otras cuestiones, la transferencia gradual de competencias centralizadas a las unidades descentralizadas, en virtud de la aplicación del Título II;

Que, mediante la Ley N° 6.684 se sancionó la Ley de Ministerios del Gobierno de la Ciudad Autónoma de Buenos Aires;

Que, por Decreto N° 387/23 y modificatorios, se aprobó la estructura orgánico funcional del Poder Ejecutivo del Gobierno de la Ciudad Autónoma de Buenos Aires;

Que, el Decreto N° 166/13 y su modificatorio N° 110/20, dispone en su artículo 1 la transferencia a las Comunas de la Ciudad Autónoma de Buenos Aires de las misiones, funciones y responsabilidades establecidas en la Ley de Arbolado Público N° 3.263 (Texto Consolidado por Ley N° 6.588) con las excepciones puntuales que ella explicita;

Que, esa Ley tiene por objeto proteger e incrementar el Arbolado Público Urbano, implementando los requisitos técnicos y administrativos a los que ajustar las tareas de intervención sobre los mismos;

Que, asimismo faculta a la autoridad de aplicación en su artículo 15 a talar o extraer especies arbóreas cuando "*por su estado sanitario, fisiológico o por sus condiciones físicas no sea posible su recuperación*" (inc. b) y "*para garantizar la seguridad de las personas y/o bienes*" (inc. c);

Que, la Ley N° 3.263 (Texto Consolidado por Ley N° 6.588) establece, en sus artículos 5 a 7, los recaudos a seguir en caso de plantación y/o reposición de arbolado público urbano;

Que, de acuerdo a lo que surge de las Planillas de Inspección citadas en el Visto y a lo indicado por la Gerencia Operativa de Gestión Comunal mediante Nota N° NO-2025-05893145-GCABA-COMUNA13 corresponde efectuar las extracciones de los ejemplares enunciados, de acuerdo a la normativa vigente;

Que, consecuentemente y por estrictas cuestiones de seguridad y Orden Público, corresponde dictar el acto administrativo que, con fundamento a lo expuesto, autorice la extracción del ejemplar involucrado;

Que, dentro de las atribuciones de la Junta Comunal como órgano de gobierno, otorgadas por la Ley N° 1.777 (Texto Consolidado por Ley N° 6.588), se contempla la de "emitir resoluciones y declaraciones en el marco de sus competencias".

Por ello y en uso de las facultades que le son propias,

LA PRESIDENTE DE LA JUNTA COMUNAL 13
RESUELVE:

Artículo 1°.- Autorizar a la Empresa adjudicataria Mantelectric I.C.I.S.A., CUIT N° 30-52029200-0, a que, en el marco del contrato vigente, proceda a extraer por cuenta y orden del Gobierno de la Ciudad Autónoma de Buenos Aires los ejemplares mencionados en la presente emplazados en 3 de Febrero N° 2280; Amenábar N° 1243; Amenábar N° 925; Carbajal N° 3235; Carbajal N° 3250; Cazadores N° 1916; Cazadores N° 1988 LA1; Cazadores N° 2482 LA; Conde N° 2190; Echeverría N° 1150 F LD1; Echeverría 1166 N° 1166 F LD1; Húsares N° 2131; Juramento N° 3340 LA1; La Pampa N° 3645; Moldes N° 2080; O'higgins N° 2982 F; Plaza, V. N° 1818; Cabildo N° 1333 LD2; O'higgins N° 2645 F (Plaza Alberti); Miñones N° 2140, de esta Ciudad Autónoma de Buenos Aires.

Artículo 2°.- Efectuadas las extracciones dispuestas en el artículo precedente, se deberán plantar nuevos ejemplares.

Artículo 3°.- Fijar un cartel junto a los ejemplares a ser extraídos por el plazo de diez (10) días corridos, en el que se informe sobre las circunstancias que motivan la decisión respectiva, indicando las vías de contacto con la autoridad competente.

Artículo 4°.- Comunicar a la Junta Comunal. Publicar en el Boletín Oficial de la Ciudad Autónoma de Buenos Aires. Notificar y cumplido, archivar.

Planilla de Inspección de Árboles

Fecha de relevamiento: 19/11/2024

AVISO: _____

Arme: _____

UBICACIÓN DEL ÁRBOL Calle: 3 de Febrero

Nro: 2280

PARÁMETROS MECÁNICOS Y SANITARIOS DEL ÁRBOL

Especie botánica: Fraxinus pennsylvanica - FRESNO AMERICANO

DAP (cm): 30

Altura (m): 15

☐ Árbol Seco ☒ Semiseco ☐ Descopado ☐ Descopado y brotado ☐ Copa desbalanceadaInclinación: ☐ Mayor a 40° ☒ Menor a 40° ☐ Sin inclinaciónOrientación de la inclinación: ☒ Hacia la calle ☐ Hacia la propiedad ☐ Hacia lado ascendente o descendente

RAÍCES

☐ Expuestas ☐ Acera levantada (m2): _____ ☐ Fisuras en el frente de la propiedad

FUSTE

☒ Descortezamiento ☐ Fructificaciones fúngicas ☐ Codominancias ☐ Exudados☐ Cavidades pequeñas En zona: ☐ baja ☐ media ☐ alta☐ Cavidad longitudinal (m) _____☐ Cavidades grandes En zona: ☐ baja ☐ media ☐ alta

Pared remanente (cm): _____

RAMAS

☒ Secas / Secas en las puntas☐ Con cavidades / Tumores / Cancros☐ Tocones☒ Quebradas / Fisuradas☐ Codominancias☐ Demasiado bajas☐ Con mal ángulo de inserción☐ Excesivas☐ Cruzadas☐ Que invaden el espacio aéreo

HOJAS

☒ Defoliación: Total☐ Coloración anormal☒ Signos de insectos☐ Manchas foliares☐ Síntomas de enfermedades: _____

RECOMENDACIONES DEL INSPECTOR

A: PODA

☐ Formación☐ Refaldado

MOTIVO:

☒ Reducir de riesgo

B: CORTE DE RAÍCES

☐ Limpieza☐ Terciado☐ Adecuar al sitio☐ Superficial☐ Aclareo☐ Balanceo de copa☐ Regular la estructura☐ Profunda☐ C: TRATAMIENTO SANITARIO☐ D: TRASPLANTE☒ E: EXTRACCIÓN☐ F: RETIRO DE CEPA

OBSERVACIONES:

Ejemplar semiseco, con leve inclinación hacia la calle.

INSPECTOR/A

María Florencia Garavaglia

37895437

Nombre y Apellido




Firma

DNI

UBICACIÓN DEL ÁRBOL Calle: 3 de Febrero

Nro: 2280 Ref. _____

Imágenes:



Planilla de Inspección de Árboles

AVISO: S00720264/24

Fecha de relevamiento: 25/11/2024

Arme: Ingresar nro. de ARME asignado

UBICACIÓN DEL ÁRBOL Calle: Amenábar Nro: 1243 Ref.

PARÁMETROS MECÁNICOS Y SANITARIOS DEL ÁRBOL

Especie botánica: Acer negundo - ARCE DAP (cm): 20 Altura (m): 11
☐ Árbol Seco ☒ Semiseco ☐ Descopado ☐ Descopado y brotado ☐ Copa desbalanceada
 Inclinación: ☐ Mayor a 40° ☐ Menor a 40° ☒ Sin inclinación
 Orientación de la inclinación: ☐ Hacia la calle ☐ Hacia la propiedad ☐ Hacia lado ascendente o descendente

RAÍCES ☒ Expuestas ☐ Acera levantada (m2): (m2 aprox.) ☐ Fisuras en el frente de la propiedad

FUSTE ☐ Descortezamiento ☐ Fructificaciones fúngicas ☐ Codominancias ☐ Exudados
☐ Cavidades pequeñas En zona: ☐ baja ☐ media ☐ alta ☐ Cavidad longitudinal (m) Longitud
☐ Cavidades grandes En zona: ☐ baja ☐ media ☐ alta Pared remanente (cm): Espesor

RAMAS ☒ Secas / Secas en las puntas ☐ Con cavidades / Tumores / Cancros ☐ Tocones
☐ Quebradas / Fisuradas ☐ Codominancias ☐ Demasiado bajas
☐ Con mal ángulo de inserción ☐ Excesivas ☐ Cruzadas ☐ Que invaden el espacio aéreo

HOJAS ☐ Defoliación: Indicar tipo ☐ Coloración anormal ☐ Signos de insectos ☐ Manchas foliares
☐ Síntomas de enfermedades: Describir, si presenta

RECOMENDACIONES DEL INSPECTOR


A: PODA ☐ Formación ☐ Refaldado MOTIVO: ☐ Reducir de riesgo B: CORTE DE RAÍCES
☐ Limpieza ☐ Terciado ☐ Adecuar al sitio ☐ Superficial
☐ Aclareo ☐ Balanceo de copa ☐ Regular la estructura ☐ Profunda
☐ C: TRATAMIENTO SANITARIO ☐ D: TRASPLANTE ☒ E: EXTRACCIÓN ☐ F: RETIRO DE CEPA

OBSERVACIONES:

Ejemplar con raíces expuestas en plantera de pequeño tamaño, con rastro de haber sido una plantera elevada modificada. El árbol presenta la copa semiseca y las raíces con mal crecimiento. Debido al mal estado general de sus órganos se resuelve la extracción.

INSPECTOR/A

Silvina Malen Piccini



36499886

Nombre y Apellido

Firma

DNI

Imágenes:



Planilla de Inspección de Árboles

Fecha de relevamiento: 26/11/2024

AVISO: S00816606/24

Arme: Ingresar nro. de ARME asignado

UBICACIÓN DEL ÁRBOL Calle: Amenábar Nro: 925 Ref.

PARÁMETROS MECÁNICOS Y SANITARIOS DEL ÁRBOL

Especie botánica: Fraxinus pennsylvanica - FRESNO AMERICANO DAP (cm): 15 Altura (m): 5

☒ Árbol Seco ☐ Semiseco ☐ Descopado ☐ Descopado y brotado ☒ Copa desbalanceada

Inclinación: ☐ Mayor a 40° ☐ Menor a 40° ☒ Sin inclinación

Orientación de la inclinación: ☐ Hacia la calle ☐ Hacia la propiedad ☐ Hacia lado ascendente o descendente

RAÍCES ☐ Expuestas ☐ Acera levantada (m2): (m2 aprox.) ☐ Fisuras en el frente de la propiedad

FUSTE ☐ Descortezamiento ☐ Fructificaciones fúngicas ☐ Codominancias ☐ Exudados

☐ Cavidades pequeñas En zona: ☐ baja ☐ media ☐ alta ☐ Cavidad longitudinal (m) Longitud

☐ Cavidades grandes En zona: ☐ baja ☐ media ☐ alta Pared remanente (cm): Espesor

RAMAS

☒ Secas / Secas en las puntas ☐ Con cavidades / Tumores / Cancros ☐ Tocones
☐ Quebradas / Fisuradas ☐ Codominancias ☐ Demasiado bajas
☐ Con mal ángulo de inserción ☐ Excesivas ☐ Cruzadas ☐ Que invaden el espacio aéreo

HOJAS

☐ Defoliación: Indicar tipo ☐ Coloración anormal ☐ Signos de insectos ☐ Manchas foliares
☐ Síntomas de enfermedades: Describir, si presenta

RECOMENDACIONES DEL INSPECTOR

A: PODA ☐ Formación ☐ Refaldado MOTIVO: ☐ Reducir de riesgo B: CORTE DE RAÍCES
☐ Limpieza ☐ Terciado ☐ Adecuar al sitio ☐ Superficial
☐ Aclareo ☐ Balanceo de copa ☐ Regular la estructura ☐ Profunda

☐ C: TRATAMIENTO SANITARIO ☐ D: TRASPLANTE ☒ E: EXTRACCIÓN ☐ F: RETIRO DE CEPA

OBSERVACIONES:

El ejemplar se encuentra seco en pie. Se recomienda extracción con prioridad para evitar que pueda quebrarse o caer.

INSPECTOR/A

Silvina Malen Piccini


36499886

Nombre y Apellido

Firma

DNI

Imágenes:



4356

Planilla de Inspección de Árboles

Fecha de relevamiento: 12/11/2024

AVISO: Ingresar nro. de aviso

Arme: Ingresar nro. de ARME asignado

UBICACIÓN DEL ÁRBOL Calle: Carbajal Nro: 3235 Ref.

PARÁMETROS MECÁNICOS Y SANITARIOS DEL ÁRBOL

Especie botánica: Ceiba speciosa - PALO BORRACHO (Flor rosada) DAP (cm): 55 | Altura (m): 14

☐ Árbol Seco ☐ Semiseco ☐ Descopado ☐ Descopado y brotado ☒ Copa desbalanceada

Inclinación: ☒ Mayor a 40° ☐ Menor a 40° ☐ Sin inclinación

Orientación de la inclinación: ☐ Hacia la calle ☐ Hacia la propiedad ☒ Hacia lado ascendente o descendente

RAÍCES ☐ Expuestas ☐ Acera levantada (m2): (m2 aprox.) ☐ Fisuras en el frente de la propiedad

FUSTE ☐ Descortezamiento ☐ Fructificaciones fúngicas ☐ Codominancias ☐ Exudados

☐ Cavidades pequeñas En zona: ☐ baja ☐ media ☐ alta ☐ Cavity longitudinal (m) Longitud

☐ Cavidades grandes En zona: ☐ baja ☐ media ☐ alta Pared remanente (cm): Espesor

RAMAS

☐ Secas / Secas en las puntas ☐ Con cavidades / Tumores / Cancros ☐ Tocones
☐ Quebradas / Fisuradas ☐ Codominancias ☐ Demasiado bajas
☐ Con mal ángulo de inserción ☐ Excesivas ☐ Cruzadas ☐ Que invaden el espacio aéreo

HOJAS

☐ Defoliación: Indicar tipo ☐ Coloración anormal ☐ Signos de insectos ☐ Manchas foliares
☐ Síntomas de enfermedades: Describir, si presenta

RECOMENDACIONES DEL INSPECTOR

A: PODA ☐ Formación ☐ Refaldado MOTIVO: ☒ Reducir de riesgo B: CORTE DE RAÍCES
☐ Limpieza ☐ Terciado ☐ Adecuar al sitio ☐ Superficial
☐ Aclareo ☐ Balanceo de copa ☐ Regular la estructura ☐ Profunda
☐ C: TRATAMIENTO SANITARIO ☒ D: TRASPLANTE ☒ E: EXTRACCIÓN ☐ F: RETIRO DE CEPA

OBSERVACIONES:

El ejemplar presenta una copa desbalanceada, una grieta longitudinal a lo largo del fuste y canchros significativos en la base de la copa, ubicados en el lado opuesto a la inclinación. La estructura actual no permite una poda de balanceo efectiva y la base del fuste se encuentra reducida debido a la cepa de Fresno con la que comparte la plantera. Adicionalmente se trata de una especie arborea no recomendada para alineación. Se recomienda su extracción.

INSPECTOR/A

R.Lourdes Paco L.

33453101

Nombre y Apellido





Firma

DNI

UBICACIÓN DEL ÁRBOL Calle: Carbajal

Nro: 3235 Ref.

Imágenes:



4357

Planilla de Inspección de Árboles

Fecha de relevamiento: 11/11/2024

AVISO: Ingresar nro. de aviso

Arme: Ingresar nro. de ARME asignado

UBICACIÓN DEL ÁRBOL Calle: Carbajal

Nro: 3250 Ref.

PARÁMETROS MECÁNICOS Y SANITARIOS DEL ÁRBOL

Especie botánica: Tilia x moltkei - TILO

DAP (cm): 40 | Altura (m): 12

☒ Árbol Seco ☐ Semiseco ☐ Descopado ☐ Descopado y brotado ☐ Copa desbalanceada

Inclinación: ☒ Mayor a 40° ☐ Menor a 40° ☒ Sin inclinación

Orientación de la inclinación: ☐ Hacia la calle ☐ Hacia la propiedad ☐ Hacia lado ascendente o descendente

RAÍCES

☐ Expuestas ☐ Acera levantada (m2): (m2 aprox.) ☐ Fisuras en el frente de la propiedad

FUSTE

☐ Descortezamiento ☐ Fructificaciones fúngicas ☐ Codominancias ☐ Exudados

☐ Cavidades pequeñas En zona: ☐ baja ☐ media ☐ alta ☐ Cavidad longitudinal (m) Longitud

☐ Cavidades grandes En zona: ☐ baja ☐ media ☐ alta Pared remanente (cm): Espesor

RAMAS

☒ Secas / Secas en las puntas ☐ Con cavidades / Tumores / Cancros ☐ Tocones
☐ Quebradas / Fisuradas ☐ Codominancias ☐ Demasiado bajas
☐ Con mal ángulo de inserción ☒ Excesivas ☐ Cruzadas ☒ Que invaden el espacio aéreo

HOJAS

☒ Defoliación: Total ☐ Coloración anormal ☐ Signos de insectos ☐ Manchas foliares
☐ Síntomas de enfermedades: Describir, si presenta

RECOMENDACIONES DEL INSPECTOR

A: PODA ☐ Formación ☐ Refaldado ☒ Reducir de riesgo ☐ Adecuar al sitio ☐ Regular la estructura ☐ B: CORTE DE RAÍCES
☐ Limpieza ☐ Terciado ☐ Superficial ☐ Profunda
☐ Aclareo ☐ Balanceo de copa ☐ C: TRATAMIENTO SANITARIO ☒ D: TRASPLANTE ☒ E: EXTRACCIÓN ☐ F: RETIRO DE CEPAS

OBSERVACIONES:

Ejemplar totalmente seco, ramas primarias y secundarias de gran porte ubicado en zona escolar. Se recomienda su pronta extracción.

INSPECTOR/A

R.Lourdes Paco L.

33453101

Nombre y Apellido




Firma

DNI

UBICACIÓN DEL ÁRBOL Calle: Carbajal

Nro: 3250 Ref.

Imágenes:



Planilla de Inspección de Árboles

Fecha de relevamiento: 6/11/2024

AVISO: Ingresar nro. de aviso

Arme: Ingresar nro. de ARME asignado

UBICACIÓN DEL ÁRBOL Calle: Cazadores

Nro: 1916

Ref.

PARÁMETROS MECÁNICOS Y SANITARIOS DEL ÁRBOL

Especie botánica: Liquidambar styraciflua - LIQUIDAMBAR DAP (cm): 20 Altura (m): 9

☒ Árbol Seco ☐ Semiseco ☐ Descopado ☐ Descopado y brotado ☐ Copa desbalanceada

Inclinación: ☐ Mayor a 40° ☐ Menor a 40° ☐ Sin inclinación

Orientación de la inclinación: ☐ Hacia la calle ☐ Hacia la propiedad ☐ Hacia lado ascendente o descendente

RAÍCES

☐ Expuestas

☐ Acera levantada (m2): (m2 aprox.)

☐ Fisuras en el frente de la propiedad

FUSTE

☐ Descortezamiento

☐ Fructificaciones fúngicas

☐ Codominancias

☐ Exudados

☐ Cavidades pequeñas

En zona: ☐ baja

☐ media

☐ alta

☐ Cavidad longitudinal (m)

Longitud

☐ Cavidades grandes

En zona: ☐ baja

☐ media

☐ alta

Pared remanente (cm):

Espesor

RAMAS

☒ Secas / Secas en las puntas

☐ Con cavidades / Tumores / Cancros

☐ Tocones

☐ Quebradas / Fisuradas

☐ Codominancias

☐ Demasiado bajas

☐ Con mal ángulo de inserción

☐ Excesivas

☐ Cruzadas

☐ Que invaden el espacio aéreo

HOJAS

☐ Defoliación: Total

☐ Coloración anormal

☐ Signos de insectos

☐ Manchas foliares

☐ Síntomas de enfermedades: Describir, si presenta

RECOMENDACIONES DEL INSPECTOR

A: PODA

☐ Formación

☐ Refaldado

MOTIVO:

☒ Reducir de riesgo

B: CORTE DE RAÍCES

☐ Limpieza

☐ Terclado

☐ Adecuar al sitio

☐ Superficial

☐ Aclareo

☐ Balanceo de copa

☐ Regular la estructura

☐ Profunda

☐ C: TRATAMIENTO SANITARIO

☐ D: TRASPLANTE

☒ E: EXTRACCIÓN

☐ F: RETIRO DE CEPA

OBSERVACIONES:

Ejemplar totalmente seco y copa con presencia de líquen. Se recomienda su extracción.

INSPECTOR/A

Paco L, R.Lourdes



33453101

Nombre y Apellido

Firma




DNI

UBICACIÓN DEL ÁRBOL Calle: Cazadores

Nro: 1916

Ref.

Imágenes:



4359

Planilla de Inspección de Árboles

Fecha de relevamiento: 6/11/2024

AVISO: Ingresar nro. de aviso

Arme: Ingresar nro. de ARME asignado

UBICACIÓN DEL ÁRBOL Calle: Cazadores

Nro: 1988 LA1

PARÁMETROS MECÁNICOS Y SANITARIOS DEL ÁRBOL

Especie botánica: Elegir o escribir una especie botánica DAP (cm): (cm) Altura (m): (m)

☒ Árbol Seco ☐ Semiseco ☐ Descopado ☐ Descopado y brotado ☐ Copa desbalanceada

Inclinación: ☐ Mayor a 40° ☐ Menor a 40° ☐ Sin inclinación

Orientación de la inclinación: ☐ Hacia la calle ☐ Hacia la propiedad ☐ Hacia lado ascendente o descendente

RAÍCES

☐ Expuestas ☐ Acera levantada (m2): (m2 aprox.) ☐ Fisuras en el frente de la propiedad

FUSTE

☐ Descortezamiento ☐ Fructificaciones fúngicas ☐ Codominancias ☐ Exudados

☐ Cavidades pequeñas En zona: ☐ baja ☐ media ☐ alta ☐ Cavidad longitudinal (m) Longitud

☐ Cavidades grandes En zona: ☐ baja ☐ media ☐ alta Pared remanente (cm): Espesor

RAMAS

☒ Secas / Secas en las puntas ☐ Con cavidades / Tumores / Cancros ☐ Tocones

☐ Quebradas / Fisuradas ☐ Codominancias ☐ Demasiado bajas

☐ Con mal ángulo de inserción ☐ Excesivas ☐ Cruzadas ☐ Que invaden el espacio aéreo

HOJAS

☒ Defoliación: Total ☐ Coloración anormal ☐ Signos de insectos ☐ Manchas foliares

☐ Síntomas de enfermedades: Describir, si presenta

RECOMENDACIONES DEL INSPECTOR

A: PODA

☐ Formación ☐ Refaldado

MOTIVO: ☒ Reducir de riesgo

B: CORTE DE RAÍCES

☐ Limpieza ☐ Terciado

☐ Adecuar al sitio

☐ Superficial

☐ Aclareo ☐ Balanceo de copa

☐ Regular la estructura

☐ Profunda

☐ C: TRATAMIENTO SANITARIO

☐ D: TRASPLANTE

☒ E: EXTRACCIÓN

☐ F: RETIRO DE CEPA

OBSERVACIONES:

Ejemplar totalmente seco, presenta una grieta longitudinal a lo largo del fuste. Se recomienda su extracción.

INSPECTOR/A

Paco L, R.Lourdes



33453101

Nombre y Apellido

Firma





DNI

UBICACIÓN DEL ÁRBOL Calle: Cazadores

Nro: 1988

LA1

Imágenes:



Planilla de Inspección de Árboles

Fecha de relevamiento: 19/10/2024

AVISO: Ingresar nro. de aviso

Arme: Ingresar nro. de ARME asignado

UBICACIÓN DEL ÁRBOL Calle: Cazadores

Nro: 2482 LA

PARÁMETROS MECÁNICOS Y SANITARIOS DEL ÁRBOL

Especie botánica: Tilia x moltkei - TILO

DAP (cm): 45

Altura (m): 12

☒ Árbol Seco ☐ Semiseco ☐ Descopado ☐ Descopado y brotado ☐ Copa desbalanceada

Inclinación: ☐ Mayor a 40° ☐ Menor a 40° ☐ Sin inclinación

Orientación de la inclinación: ☐ Hacia la calle ☒ Hacia la propiedad ☐ Hacia lado ascendente o descendente

RAÍCES

☐ Expuestas

☐ Acera levantada (m2): (m2 aprox.)

☐ Fisuras en el frente de la propiedad

FUSTE

☒ Descortezamiento

☒ Fructificaciones fúngicas

☐ Codominancias

☐ Exudados

☐ Cavidades pequeñas

En zona: ☐ baja

☐ media

☐ alta

☐ Cavidad longitudinal (m)

Longitud

☐ Cavidades grandes

En zona: ☐ baja

☐ media

☐ alta

Pared remanente (cm):

Espesor

RAMAS

☒ Secas / Secas en las puntas

☐ Con cavidades / Tumores / Cancros

☐ Tocones

☐ Quebradas / Fisuradas

☐ Codominancias

☐ Demasiado bajas

☐ Con mal ángulo de inserción

☐ Excesivas

☐ Cruzadas

☐ Que invaden el espacio aéreo

HOJAS

☒ Defoliación: Total

☐ Coloración anormal

☐ Signos de insectos

☐ Manchas foliares

☐ Síntomas de enfermedades: Describir, si presenta

RECOMENDACIONES DEL INSPECTOR

A: PODA

☐ Formación

☐ Refaldado

MOTIVO:

☒ Reducir de riesgo

B: CORTE DE RAÍCES

☐ Limpieza

☐ Terciado

☐ Adecuar al sitio

☐ Superficial

☐ Aclareo

☐ Balanceo de copa

☐ Regular la estructura

☐ Profunda

☐ C: TRATAMIENTO SANITARIO

☐ D: TRASPLANTE

☒ E: EXTRACCIÓN

☐ F: RETIRO DE CEPA

OBSERVACIONES:

Ejemplar totalmente seco, levemente inclinado hacia la propiedad. Cavidades a lo largo del fuste y copa.

INSPECTOR/A

Paco L, R.Lourdes



33453101

Nombre y Apellido

Firma



DNI

UBICACIÓN DEL ÁRBOL Calle: Cazadores

Nro: 2482

LA

Imágenes:



Planilla de Inspección de Árboles

Fecha de relevamiento: 12/11/2024

AVISO: S00823393/24

Arme: 408113319

UBICACIÓN DEL ÁRBOL Calle: Conde

Nro: 2190

PARÁMETROS MECÁNICOS Y SANITARIOS DEL ÁRBOL

Especie botánica: Ligustrum lucidum - LIGUSTRO

DAP (cm): 40

Altura (m): 9

☐ Árbol Seco ☐ Semiseco ☐ Descopado ☐ Descopado y brotado ☐ Copa desbalanceada

Inclinación: ☐ Mayor a 40° ☒ Menor a 40° ☐ Sin inclinación

Orientación de la inclinación: ☒ Hacia la calle ☐ Hacia la propiedad ☐ Hacia lado ascendente o descendente

RAÍCES

☒ Expuestas

☒ Acera levantada (m2):

☒ Fisuras en el frente de la propiedad

FUSTE

☐ Descortezamiento

☐ Fructificaciones fúngicas

☐ Codominancias

☐ Exudados

☐ Cavidades pequeñas

En zona: ☐ baja

☐ media

☐ alta

☐ Cavidad longitudinal (m)

☒ Cavidades grandes

En zona: ☐ baja

☐ media

☐ alta

Pared remanente (cm):

RAMAS

☐ Secas / Secas en las puntas

☐ Con cavidades / Tumores / Cancros

☐ Tocones

☐ Quebradas / Fisuradas

☐ Codominancias

☐ Demasiado bajas

☐ Con mal ángulo de inserción

☐ Excesivas

☐ Cruzadas

☐ Que invaden el espacio aéreo

HOJAS

☐ Defoliación: Indicar tipo

☐ Coloración anormal

☐ Signos de insectos

☐ Manchas foliares

☐ Síntomas de enfermedades:

RECOMENDACIONES DEL INSPECTOR

A: PODA

☐ Formación

☐ Refaldado

MOTIVO:

☐ Reducir de riesgo

B: CORTE DE RAÍCES

☐ Limpieza

☐ Terciado

☐ Adecuar al sitio

☐ Superficial

☐ Aclareo

☐ Balanceo de copa

☐ Regular la estructura

☐ Profunda

☐ C: TRATAMIENTO SANITARIO

☐ D: TRASPLANTE

☒ E: EXTRACCIÓN

☐ F: RETIRO DE CEPA

OBSERVACIONES:

Ubicación pegada a la pared. Además de baldosas levantadas, ha desmontado una pared de 80cm de ancho hacia las vías del tren. Se recomienda extracción

INSPECTOR/A

María Florencia Garavaglia

37.895.437

Nombre y Apellido


Firma

DNI

UBICACIÓN DEL ÁRBOL Calle: Conde

Nro: 2190

Imágenes:



Planilla de Inspección de Árboles

Fecha de relevamiento: 17/9/2024

AVISO: S00606082/23
S00691373/19

Arme: Ingresar nro. de ARME asignado

UBICACIÓN DEL ÁRBOL Calle: Echeverría Nro: 1150 LA2

PARÁMETROS MECÁNICOS Y SANITARIOS DEL ÁRBOL

Especie botánica: Fraxinus pennsylvanica - FRESNO AMERICANO DAP (cm): 55 Altura (m): 13

☐ Árbol Seco ☒ Semiseco ☒ Descopado ☒ Descopado y brotado ☐ Copa desbalanceada

Inclinación: ☐ Mayor a 40° ☐ Menor a 40° ☒ Sin inclinación

Orientación de la inclinación: ☐ Hacia la calle ☐ Hacia la propiedad ☐ Hacia lado ascendente o descendente

RAÍCES ☐ Expuestas ☐ Acera levantada (m2): (m2 aprox.) ☐ Fisuras en el frente de la propiedad

FUSTE

☐ Descortezamiento ☐ Fructificaciones fúngicas ☐ Codominancias ☐ Exudados
☐ Cavidades pequeñas En zona: ☐ baja ☐ media ☐ alta ☐ Cavity longitudinal (m) Longitud
☐ Cavidades grandes En zona: ☐ baja ☐ media ☐ alta Pared remanente (cm): Espesor

RAMAS

☐ Secas / Secas en las puntas ☒ Con cavidades / Tumores / Cancros ☐ Tocones
☐ Quebradas / Fisuradas ☐ Codominancias ☒ Demasiado bajas
☐ Con mal ángulo de inserción ☐ Excesivas ☐ Cruzadas ☐ Que invaden el espacio aéreo

HOJAS

☐ Defoliación: Total ☐ Coloración anormal ☐ Signos de insectos ☐ Manchas foliares
☐ Síntomas de enfermedades: Describir, si presenta

RECOMENDACIONES DEL INSPECTOR

A: PODA ☐ Formación ☐ Refaldado MOTIVO: ☐ Reducir de riesgo B: CORTE DE RAÍCES
☐ Limpieza ☐ Terciado ☐ Adecuar al sitio ☐ Superficial
☐ Aclareo ☐ Balanceo de copa ☐ Regular la estructura ☐ Profunda

☐ C: TRATAMIENTO SANITARIO ☐ D: TRASPLANTE ☒ E: EXTRACCIÓN ☐ F: RETIRO DE CEPA

OBSERVACIONES:

Ejemplar arboreo descopado y rebrotado, descortezado con notable pudrición de albura a lo largo del fuste.

INSPECTOR/A

Paco L, R.Lourdes



33453101

Nombre y Apellido

Firma




DNI

UBICACIÓN DEL ÁRBOL Calle: Echeverría

Nro: 1150

LA2

Imágenes:





4363

Planilla de Inspección de Árboles

Fecha de relevamiento: 6/11/2024

AVISO: Ingresar nro. de aviso

Arme: Ingresar nro. de ARME asignado

UBICACIÓN DEL ÁRBOL Calle: Echeverría

Nro: 1166

F LD1

PARÁMETROS MECÁNICOS Y SANITARIOS DEL ÁRBOL

Especie botánica: Fraxinus pennsylvanica - FRESNO AMERICANO

DAP (cm): 30

Altura (m): 8

☒ Árbol Seco ☐ Semiseco ☐ Descopado ☐ Descopado y brotado ☐ Copa desbalanceadaInclinación: ☐ Mayor a 40° ☐ Menor a 40° ☐ Sin inclinaciónOrientación de la inclinación: ☐ Hacia la calle ☐ Hacia la propiedad ☐ Hacia lado ascendente o descendente

RAÍCES

☐ Expuestas☐ Acera levantada (m2): (m2 aprox.)☐ Fisuras en el frente de la propiedad

FUSTE

☐ Descortezamiento☒ Fructificaciones fúngicas☐ Codominancias☐ Exudados☐ Cavidades pequeñasEn zona: ☐ baja☐ media☐ alta☐ Cavidad longitudinal (m)

Longitud

☐ Cavidades grandesEn zona: ☐ baja☐ media☐ alta

Pared remanente (cm):

Espesor

RAMAS

☒ Secas / Secas en las puntas☐ Con cavidades / Tumores / Cancros☐ Tocones☐ Quebradas / Fisuradas☐ Codominancias☐ Demasiado bajas☐ Con mal ángulo de inserción☐ Excesivas☐ Cruzadas☐ Que invaden el espacio aéreo

HOJAS

☒ Defoliación: Total☐ Coloración anormal☐ Signos de insectos☐ Manchas foliares☐ Síntomas de enfermedades: Describir, si presenta

RECOMENDACIONES DEL INSPECTOR

A: PODA

☐ Formación☐ Refaldado

MOTIVO:

☒ Reducir de riesgo

B: CORTE DE RAÍCES

☐ Limpieza☐ Terciado☐ Adecuar al sitio☐ Superficial☐ Aclareo☐ Balanceo de copa☐ Regular la estructura☐ Profunda☐ C: TRATAMIENTO SANITARIO☐ D: TRASPLANTE☒ E: EXTRACCIÓN☐ F: RETIRO DE CEPA

OBSERVACIONES:

Ejemplar 95% seco, con presencia de fructificaciones fúngicas desde la base del fuste hasta la base de una de sus ramas primarias, copa desbalanceada y raíces descubiertas.

INSPECTOR/A

Paco L. R. Lourdes

33453101

Nombre y Apellido

Firma





DNI

UBICACIÓN DEL ÁRBOL Calle: Echeverría

Nro: 1166

F LD1

Imágenes:



Planilla de Inspección de Árboles

Fecha de relevamiento: 19/10/2024

AVISO: Ingresar nro. de aviso

Arme: Ingresar nro. de ARME asignado

UBICACIÓN DEL ÁRBOL Calle: Húsares

Nro: 2131

Ref.

PARÁMETROS MECÁNICOS Y SANITARIOS DEL ÁRBOL

Especie botánica: Tilia x moltkei - TILO

DAP (cm): 45

Altura (m): 12

☒ Árbol Seco ☐ Semiseco ☐ Descopado ☐ Descopado y brotado ☐ Copa desbalanceada

Inclinación: ☐ Mayor a 40° ☐ Menor a 40° ☒ Sin inclinación

Orientación de la inclinación: ☐ Hacia la calle ☐ Hacia la propiedad ☐ Hacia lado ascendente o descendente

RAÍCES

☐ Expuestas

☐ Acera levantada (m2): (m2 aprox.)

☐ Fisuras en el frente de la propiedad

FUSTE

☒ Descortezamiento

☒ Fructificaciones fúngicas

☐ Codominancias

☐ Exudados

☐ Cavidades pequeñas

En zona:

☐ baja

☐ media

☐ alta

☐ Cavidad longitudinal (m)

Longitud

☐ Cavidades grandes

En zona:

☐ baja

☐ media

☐ alta

Pared remanente (cm):

Espesor

RAMAS

☒ Secas / Secas en las puntas

☐ Con cavidades / Tumores / Cancros

☐ Tocones

☐ Quebradas / Fisuradas

☐ Codominancias

☐ Demasiado bajas

☐ Con mal ángulo de inserción

☐ Excesivas

☐ Cruzadas

☐ Que invaden el espacio aéreo

HOJAS

☒ Defoliación: Total

☐ Coloración anormal

☐ Signos de insectos

☐ Manchas foliares

☐ Síntomas de enfermedades: Describir, si presenta

RECOMENDACIONES DEL INSPECTOR

A: PODA

☐ Formación

☐ Refaldado

MOTIVO:

☒ Reducir de riesgo

B: CORTE DE RAÍCES

☐ Limpieza

☐ Terciado

☐ Adecuar al sitio

☐ Superficial

☐ Aclareo

☐ Balanceo de copa

☐ Regular la estructura

☐ Profunda

☐ C: TRATAMIENTO SANITARIO

☐ D: TRASPLANTE

☒ E: EXTRACCIÓN

☐ F: RETIRO DE CEPA

OBSERVACIONES:

Ejemplar totalmente seco, presencia de fructificaciones fúngicas en la base del fuste y descortezamiento en la base de sus ramas primarias.

INSPECTOR/A

Paco L, R.Lourdes



33453101

Nombre y Apellido

Firma




DNI

UBICACIÓN DEL ÁRBOL Calle: Húsares

Nro: 2135

Ref.

Imágenes:



Planilla de Inspección de Árboles

AVISO: Ingresar nro. de aviso

Fecha de relevamiento: Seleccionar

Arme: Ingresar nro. de ARME asignado

UBICACIÓN DEL ÁRBOL Calle: Juramento Nro: 3340 La1

PARÁMETROS MECÁNICOS Y SANITARIOS DEL ÁRBOL

Especie botánica: Fraxinus pennsylvanica - FRESNO AMERICANO DAP (cm): 60 Altura (m): 10

☒ Árbol Seco ☐ Semiseco ☐ Descopado ☐ Descopado y brotado ☐ Copa desbalanceada

Inclinación: ☐ Mayor a 40° ☐ Menor a 40° ☐ Sin inclinación

Orientación de la inclinación: ☐ Hacia la calle ☐ Hacia la propiedad ☐ Hacia lado ascendente o descendente

RAÍCES ☐ Expuestas ☐ Acera levantada (m2): (m2 aprox.) ☐ Fisuras en el frente de la propiedad

FUSTE ☐ Descortezamiento ☐ Fructificaciones fúngicas ☐ Codominancias ☐ Exudados

☐ Cavidades pequeñas En zona: ☐ baja ☐ media ☐ alta ☐ Cavity longitudinal (m) Longitud

☐ Cavidades grandes En zona: ☐ baja ☐ media ☐ alta Pared remanente (cm): Espesor

RAMAS

☐ Secas / Secas en las puntas ☐ Con cavidades / Tumores / Cancros ☐ Tocones
☐ Quebradas / Fisuradas ☐ Codominancias ☐ Demasiado bajas
☐ Con mal ángulo de inserción ☐ Excesivas ☐ Cruzadas ☐ Que invaden el espacio aéreo

HOJAS

☐ Defoliación: Indicar tipo ☐ Coloración anormal ☐ Signos de insectos ☐ Manchas foliares
☐ Síntomas de enfermedades: Describir, si presenta

RECOMENDACIONES DEL INSPECTOR

A: PODA ☐ Formación ☐ Refaldado MOTIVO: ☐ Reducir de riesgo B: CORTE DE RAÍCES
☐ Limpieza ☐ Terciado ☐ Adecuar al sitio ☐ Superficial
☐ Aclareo ☐ Balanceo de copa ☐ Regular la estructura ☐ Profunda

☐ C: TRATAMIENTO SANITARIO ☐ D: TRASPLANTE ☒ E: EXTRACCIÓN ☐ F: RETIRO DE CEPA

OBSERVACIONES:

Árbol seco en pie

INSPECTOR/A

Tomas vujanic

39912113

Nombre y Apellido

Firma

DNI

UBICACIÓN DEL ÁRBOL Calle: Juramento

Nro: 3340 La1

Imágenes:





Planilla de Inspección de Árboles

Fecha de relevamiento: 10/1/2025

AVISO: S00764969/24

Arme: Ingresar nro. de ARME asignado

UBICACIÓN DEL ÁRBOL Calle: La Pampa

Nro: 3645 E

PARÁMETROS MECÁNICOS Y SANITARIOS DEL ÁRBOL

Especie botánica: Ceiba speciosa - PALO BORRACHO (Flor rosada) DAP (cm): 50 Altura (m): 11

☐ Árbol Seco ☐ Semiseco ☐ Descopado ☐ Descopado y brotado ☐ Copa desbalanceada

Inclinación: ☐ Mayor a 40° ☐ Menor a 40° ☐ Sin inclinación

Orientación de la inclinación: ☐ Hacia la calle ☐ Hacia la propiedad ☐ Hacia lado ascendente o descendente

RAÍCES

☐ Expuestas ☐ Acera levantada (m2): (m2 aprox.) ☐ Fisuras en el frente de la propiedad

FUSTE

☐ Descortezamiento ☐ Fructificaciones fúngicas ☒ Codominancias ☐ Exudados

☐ Cavidades pequeñas En zona: ☐ baja ☐ media ☐ alta ☐ Cavity longitudinal (m) Longitud

☐ Cavidades grandes En zona: ☐ baja ☐ media ☐ alta Pared remanente (cm): Espesor

RAMAS

☐ Secas / Secas en las puntas ☐ Con cavidades / Tumores / Cancros ☐ Tocones
☐ Quebradas / Fisuradas ☒ Codominancias ☐ Demasiado bajas
☒ Con mal ángulo de inserción ☐ Excesivas ☐ Cruzadas ☐ Que invaden el espacio aéreo

HOJAS

☐ Defoliación: Indicar tipo ☐ Coloración anormal ☐ Signos de insectos ☐ Manchas foliares
☐ Síntomas de enfermedades: Describir, si presenta

RECOMENDACIONES DEL INSPECTOR

A: PODA ☐ Formación ☐ Refaldado MOTIVO: ☐ Reducir de riesgo B: CORTE DE RAÍCES
☐ Limpieza ☐ Terciado ☐ Adecuar al sitio ☐ Superficial
☐ Aclareo ☐ Balanceo de copa ☐ Regular la estructura ☐ Profunda

☐ C: TRATAMIENTO SANITARIO ☐ D: TRASPLANTE ☒ E: EXTRACCIÓN ☐ F: RETIRO DE CEPA

OBSERVACIONES:

Especie no recomendada para arbolado lineal, raíces estranguladoras superficiales, codominancia con corteza incluida de ramas primarias que comprometen la estabilidad de la copa largo plazo del ejemplar. Daños de la propiedad sobre la línea municipal.

INSPECTOR/A

Paco L, R.Lourdes



33453101

Nombre y Apellido

Firma




DNI

UBICACIÓN DEL ÁRBOL Calle: La Pampa

Nro: 3645

E

Imágenes:



Planilla de Inspección de Árboles

Fecha de relevamiento: 20/11/2024

AVISO: SOS 1354682

Arme: Ingresar nro. de ARME asignado

UBICACIÓN DEL ÁRBOL Calle: Moldes

Nro: 2080

Ref.

PARÁMETROS MECÁNICOS Y SANITARIOS DEL ÁRBOL

Especie botánica: Acer negundo - ARCE

DAP (cm): 60

Altura (m): 13

☐ Árbol Seco ☒ Semiseco ☐ Descopado ☐ Descopado y brotado ☐ Copa desbalanceada

Inclinación: ☐ Mayor a 40° ☒ Menor a 40° ☐ Sin inclinación

Orientación de la inclinación: ☒ Hacia la calle ☐ Hacia la propiedad ☐ Hacia lado ascendente o descendente

RAÍCES

☐ Expuestas

☐ Acera levantada (m2): (m2 aprox.)

☐ Fisuras en el frente de la propiedad

FUSTE

☒ Descortezamiento

☒ Fructificaciones fúngicas

☐ Codominancias

☐ Exudados

☐ Cavidades pequeñas

En zona: ☐ baja

☐ media

☐ alta

☐ Cavidad longitudinal (m)

Longitud

☐ Cavidades grandes

En zona: ☐ baja

☐ media

☐ alta

Pared remanente (cm):

Espesor

RAMAS

☒ Secas / Secas en las puntas

☐ Con cavidades / Tumores / Cancros

☐ Tocones

☐ Quebradas / Fisuradas

☐ Codominancias

☐ Demasiado bajas

☐ Con mal ángulo de inserción

☐ Excesivas

☐ Cruzadas

☐ Que invaden el espacio aéreo

HOJAS

☒ Defoliación: Parcial

☐ Coloración anormal

☐ Signos de insectos

☐ Manchas foliares

☐ Síntomas de enfermedades: Describir, si presenta

RECOMENDACIONES DEL INSPECTOR

A: PODA

☐ Formación

☐ Refaldado

MOTIVO:

☒ Reducir de riesgo

B: CORTE DE RAÍCES

☐ Limpieza

☐ Terciado

☐ Adecuar al sitio

☐ Superficial

☐ Aclareo

☐ Balanceo de copa

☐ Regular la estructura

☐ Profunda

☐ C: TRATAMIENTO SANITARIO

☐ D: TRASPLANTE

☒ E: EXTRACCIÓN

☐ F: RETIRO DE CEPA

OBSERVACIONES:

Ejemplar 70 % seco, ubicado en zona escolar, inclinado hacia la calle, ramas primarias secas de gran porte, fuste en avanzado estado de pudrición y con presencia de fructificaciones fúngicas desde la base hasta la zona media de la copa. Se recomienda su extracción.

INSPECTOR/A

Paco L, R.Lourdes



33453101

Nombre y Apellido

Firma





DNI

UBICACIÓN DEL ÁRBOL Calle: Moldes

Nro: 2080

Ref. _____

Imágenes:



Planilla de Inspección de Árboles

Fecha de relevamiento: 21/5/2024

AVISO: S00779744/24

Arme: Ingresar nro. de ARME asignado

UBICACIÓN DEL ÁRBOL Calle: O'Higgins

Nro: 2982 F

PARÁMETROS MECÁNICOS Y SANITARIOS DEL ÁRBOL

Especie botánica: Acer negundo - ARCE

DAP (cm): 45

Altura (m): 9

☐ Árbol Seco ☒ Semiseco ☐ Descopado ☐ Descopado y brotado ☐ Copa desbalanceada

Inclinación: ☐ Mayor a 40° ☒ Menor a 40° ☐ Sin inclinación

Orientación de la inclinación: ☐ Hacia la calle ☐ Hacia la propiedad ☒ Hacia lado ascendente o descendente

RAÍCES

☒ Expuestas ☐ Acera levantada (m2): (m2 aprox.) ☐ Fisuras en el frente de la propiedad

FUSTE

☐ Descortezamiento ☐ Fructificaciones fúngicas ☐ Codominancias ☐ Exudados

☐ Cavidades pequeñas En zona: ☐ baja ☐ media ☐ alta ☐ Cavidad longitudinal (m) Longitud

☐ Cavidades grandes En zona: ☒ baja ☒ media ☒ alta Pared remanente (cm): Espesor

RAMAS

☒ Secas / Secas en las puntas ☒ Con cavidades / Tumores / Cancros ☒ Tocones
☒ Quebradas / Fisuradas ☒ Codominancias ☐ Demasiado bajas
☒ Con mal ángulo de inserción ☒ Excesivas ☒ Cruzadas ☐ Que invaden el espacio aéreo

HOJAS

☒ Defoliación: Total ☐ Coloración anormal ☐ Signos de insectos ☐ Manchas foliares
☐ Síntomas de enfermedades: Describir, si presenta

RECOMENDACIONES DEL INSPECTOR

A: PODA ☐ Formación ☐ Refaldado ☐ Limpieza ☐ Terciado ☐ Aclareo ☐ Balanceo de copa
MOTIVO: ☐ Reducir de riesgo ☐ Adecuar al sitio ☐ Regular la estructura
B: CORTE DE RAÍCES ☐ Superficial ☐ Profunda
☐ C: TRATAMIENTO SANITARIO ☐ D: TRASPLANTE ☒ E: EXTRACCIÓN ☐ F: RETIRO DE CEPA

OBSERVACIONES:

Ejemplar con inclinación y desbalanceo de copa. Crece junto a alambrado perimetral. Semiseco, poco vigor.

INSPECTOR/A

Wainer J.P. Grima
Click para escribir

Wainer J.P. Grima

27.346.493
Click para escribir DNI

Nombre y Apellido


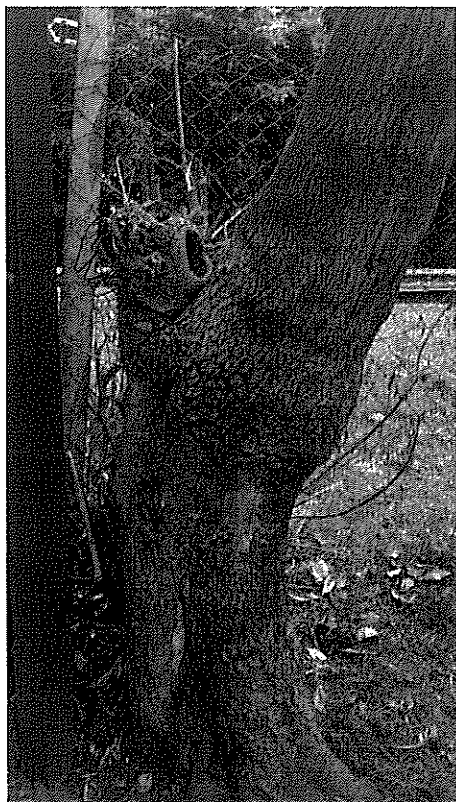
Firma

DNI

UBICACIÓN DEL ÁRBOL Calle: O'Higgins

Nro: 2982 F

Imágenes:



4369

Planilla de Inspección de Árboles

Fecha de relevamiento: 14/11/2024

AVISO: S00812509/24

Arme: Ingresar nro. de ARME asignado

UBICACIÓN DEL ÁRBOL Calle: De la Plaza, Dr. Victorino

Nro: 1818

Ref.

PARÁMETROS MECÁNICOS Y SANITARIOS DEL ÁRBOL

Especie botánica: Sthtyphnolobium japonicum - SÓFORA

DAP (cm): 50

Altura (m): 8

☒ Árbol Seco ☐ Semiseco ☐ Descopado ☐ Descopado y brotado ☐ Copa desbalanceadaInclinación: ☐ Mayor a 40° ☐ Menor a 40° ☐ Sin inclinaciónOrientación de la inclinación: ☐ Hacia la calle ☐ Hacia la propiedad ☐ Hacia lado ascendente o descendente

RAÍCES

☐ Expuestas ☐ Acera levantada (m2): (m2 aprox.) ☐ Fisuras en el frente de la propiedad

FUSTE

☐ Descortezamiento ☐ Fructificaciones fúngicas ☐ Codominancias ☐ Exudados☐ Cavidades pequeñas En zona: ☐ baja ☐ media ☐ alta ☐ Cavidad longitudinal (m) Longitud☐ Cavidades grandes En zona: ☐ baja ☐ media ☐ alta Pared remanente (cm): Espesor

RAMAS

☒ Secas / Secas en las puntas ☒ Con cavidades / Tumores / Cancros ☐ Tocones
☒ Quebradas / Fisuradas ☐ Codominancias ☐ Demasiado bajas
☐ Con mal ángulo de inserción ☐ Excesivas ☐ Cruzadas ☐ Que invaden el espacio aéreo

HOJAS

☒ Defoliación: Total ☐ Coloración anormal ☐ Signos de insectos ☐ Manchas foliares
☐ Síntomas de enfermedades: Describir, si presenta

RECOMENDACIONES DEL INSPECTOR

A: PODA	<input type="checkbox"/> Formación	<input type="checkbox"/> Refaldado	MOTIVO: <input checked="" type="checkbox"/> Reducir de riesgo	B: CORTE DE RAÍCES	
	<input type="checkbox"/> Limpieza	<input type="checkbox"/> Terciado			<input type="checkbox"/> Adecuar al sitio
	<input type="checkbox"/> Aclareo	<input type="checkbox"/> Balanceo de copa			<input type="checkbox"/> Regular la estructura

☐ C: TRATAMIENTO SANITARIO ☐ D: TRASPLANTE ☒ E: EXTRACCIÓN ☐ F: RETIRO DE CEPA

OBSERVACIONES:

Ejemplar totalmente seco, con presencia de cavidades en la base de las ramas primarias.
Pared remanente de ramas significativamente reducida. Se recomienda su extracción.

INSPECTOR/A

Paco L, R.Lourdes



33453101

Nombre y Apellido

Firma




DNI

UBICACIÓN DEL ÁRBOL Calle: De la Plaza, Dr. Victorino

Nro: 1818

Ref.

Imágenes:



Planilla de Inspección de Árboles

Fecha de relevamiento: 11/12/2024

AVISO: Ingresar nro. de aviso

Arme: Ingresar nro. de ARME asignado

UBICACIÓN DEL ÁRBOL Calle: Cabildo, Av.

Nro: 1333 LD

PARÁMETROS MECÁNICOS Y SANITARIOS DEL ÁRBOL

Especie botánica: Jacaranda mimosifolia - JACARANDÁ

DAP (cm): 25

Altura (m): 7

☐ Árbol Seco ☐ Semiseco ☐ Descopado ☐ Descopado y brotado ☐ Copa desbalanceada

Inclinación: ☐ Mayor a 40° ☐ Menor a 40° ☐ Sin inclinación

Orientación de la inclinación: ☐ Hacia la calle ☐ Hacia la propiedad ☐ Hacia lado ascendente o descendente

RAÍCES

☐ Expuestas ☐ Acera levantada (m2): (m2 aprox.) ☐ Fisuras en el frente de la propiedad

FUSTE

☒ Descortezamiento ☐ Fructificaciones fúngicas ☐ Codominancias ☐ Exudados

☐ Cavidades pequeñas En zona: ☐ baja ☐ media ☐ alta ☐ Cavidad longitudinal (m) Longitud

☐ Cavidades grandes En zona: ☐ baja ☐ media ☐ alta Pared remanente (cm): Espesor

RAMAS

☐ Secas / Secas en las puntas ☐ Con cavidades / Tumores / Cancros ☐ Tocones
☒ Quebradas / Fisuradas ☐ Codominancias ☐ Demasiado bajas
☐ Con mal ángulo de inserción ☐ Excesivas ☐ Cruzadas ☐ Que invaden el espacio aéreo

HOJAS

☐ Defoliación: Indicar tipo ☐ Coloración anormal ☐ Signos de insectos ☐ Manchas foliares
☐ Síntomas de enfermedades: Describir, si presenta

RECOMENDACIONES DEL INSPECTOR

A: PODA ☐ Formación ☐ Refaldado ☐ Limpieza ☐ Terciado ☐ Aclareo ☐ Balanceo de copa MOTIVO: ☐ Reducir de riesgo ☐ Adecuar al sitio ☐ Regular la estructura B: CORTE DE RAÍCES ☐ Superficial ☐ Profunda
☐ C: TRATAMIENTO SANITARIO ☐ D: TRASPLANTE ☒ E: EXTRACCIÓN ☐ F: RETIRO DE CEPA

OBSERVACIONES:

Ejemplar con daño mecánico en la zona media del fuste tras quiebre de una de sus ramas primarias. Se observa una perdida significativa del DAP, aproximadamente el 25%, comprometiéndose a largo plazo la establecida estructural. Se recomienda la extracción programada del ejemplar.

INSPECTOR/A

Paco L, R.Lourdes



33453101

Nombre y Apellido



Firma

DNI

UBICACIÓN DEL ÁRBOL Calle: Cabildo, Av.

Nro: 1333 LD2

Imágenes:



4371

Planilla de Inspección de Árboles

Fecha de relevamiento: 13/1/2025

AVISO: S00021964/25

Arme: Ingresar nro. de ARME asignado

UBICACIÓN DEL ÁRBOL Calle: Miñones

Nro: 2140 E

PARÁMETROS MECÁNICOS Y SANITARIOS DEL ÁRBOL

Especie botánica: Ficus benjamina - FICUS

DAP (cm): 45 | Altura (m): 12

☐ Árbol Seco ☐ Semiseco ☐ Descopado ☐ Descopado y brotado ☐ Copa desbalanceada

Inclinación: ☐ Mayor a 40° ☐ Menor a 40° ☐ Sin inclinación

Orientación de la inclinación: ☐ Hacia la calle ☐ Hacia la propiedad ☐ Hacia lado ascendente o descendente

RAÍCES

☐ Expuestas ☐ Acera levantada (m2): (m2 aprox.) ☐ Fisuras en el frente de la propiedad

FUSTE

☐ Descortezamiento ☐ Fructificaciones fúngicas ☐ Codominancias ☐ Exudados

☐ Cavidades pequeñas En zona: ☐ baja ☐ media ☐ alta ☐ Cavity longitudinal (m) Longitud

☐ Cavidades grandes En zona: ☐ baja ☐ media ☐ alta Pared remanente (cm): Espesor

RAMAS

☒ Secas / Secas en las puntas ☐ Con cavidades / Tumores / Cancros ☐ Tocones
☒ Quebradas / Fisuradas ☐ Codominancias ☐ Demasiado bajas
☐ Con mal ángulo de inserción ☐ Excesivas ☐ Cruzadas ☐ Que invaden el espacio aéreo

HOJAS

☒ Defoliación: Parcial ☒ Coloración anormal ☐ Signos de insectos ☐ Manchas foliares
☐ Síntomas de enfermedades: Describir, si presenta

RECOMENDACIONES DEL INSPECTOR

A: PODA ☐ Formación ☐ Refaldado ☐ Limpieza ☐ Terciado ☐ Aclareo ☐ Balanceo de copa MOTIVO: ☐ Reducir de riesgo ☐ Adecuar al sitio ☐ Regular la estructura B: CORTE DE RAÍCES ☐ Superficial ☐ Profunda
☐ C: TRATAMIENTO SANITARIO ☐ D: TRASPLANTE ☒ E: EXTRACCIÓN ☐ F: RETIRO DE CEPA

OBSERVACIONES:

Ejemplar semiseco, ramas primarias hacia el domicilio y hacia la calle totalmente secas.

INSPECTOR/A

Paco L, R.Lourdes



33453101

Nombre y Apellido





Firma

DNI

UBICACIÓN DEL ÁRBOL Calle: Miñones

Nro: 2140 E

Imágenes:



Planilla de Inspección de Árboles

Fecha de relevamiento: 25/10/2024

AVISO: Ingresar nro. de aviso

Arme: Ingresar nro. de ARME asignado

UBICACIÓN DEL ÁRBOL Calle: Plaza Alberti- patio sobre O'higgins. Nro: 2645 F

PARÁMETROS MECÁNICOS Y SANITARIOS DEL ÁRBOL

Especie botánica: Schinus molle - AGUARIBAY DAP (cm): 60 Altura (m): 12

☒ Árbol Seco ☐ Semiseco ☐ Descopado ☐ Descopado y brotado ☒ Copa desbalanceada

Inclinación: ☒ Mayor a 40° ☐ Menor a 40° ☐ Sin inclinación

Orientación de la inclinación: ☐ Hacia la calle ☐ Hacia la propiedad ☒ Hacia lado ascendente o descendente

RAÍCES ☐ Expuestas ☐ Acera levantada (m2): (m2 aprox.) ☐ Fisuras en el frente de la propiedad

FUSTE

☒ Descortezamiento ☐ Fructificaciones fúngicas ☐ Codominancias ☐ Exudados

☐ Cavidades pequeñas En zona: ☐ baja ☐ media ☐ alta ☐ Cavidad longitudinal (m) Longitud

☐ Cavidades grandes En zona: ☐ baja ☐ media ☐ alta Pared remanente (cm): Espesor

RAMAS

☒ Secas / Secas en las puntas ☐ Con cavidades / Tumores / Cancros ☐ Tocones
☐ Quebradas / Fisuradas ☐ Codominancias ☐ Demasiado bajas
☐ Con mal ángulo de inserción ☐ Excesivas ☐ Cruzadas ☐ Que invaden el espacio aéreo

HOJAS

☒ Defoliación: Total ☐ Coloración anormal ☐ Signos de insectos ☐ Manchas foliares
☐ Síntomas de enfermedades: Describir, si presenta

RECOMENDACIONES DEL INSPECTOR

A: PODA ☐ Formación ☐ Refaldado ☒ MOTIVO: ☒ Reducir de riesgo B: CORTE DE RAÍCES
☐ Limpieza ☐ Terciado ☐ Adecuar al sitio ☐ Superficial
☐ Aclareo ☐ Balanceo de copa ☐ Regular la estructura ☐ Profunda
☐ C: TRATAMIENTO SANITARIO ☐ D: TRASPLANTE ☒ E: EXTRACCIÓN ☐ F: RETIRO DE CEPA

OBSERVACIONES:

Ejemplar totalmente seco con copa desbalanceada, ramas primarias de gran porte y descortezadas. Fuste inclinado hacia el patio de juegos de la Plaza Alberti. Se recomienda su extracción.

INSPECTOR/A

Paco L, R.Lourdes



33453101



Nombre y Apellido

Firma

DNI

UBICACIÓN DEL ÁRBOL Calle: Plaza Alberti- patio sobre O'higgins. Nro: 2645 F

Imágenes:





GOBIERNO DE LA CIUDAD DE BUENOS AIRES

Hoja Adicional de Firmas
Informe gráfico

Número:

Buenos Aires,

Referencia: S/ Informes solicitud extracción - Febrero 2025

El documento fue importado por el sistema GEDO con un total de 41 pagina/s.

Digitally signed by Comunicaciones Oficiales
Date: 2025.01.29 10:38:15 -03:00

Digitally signed by Comunicaciones Oficiales
Date: 2025.01.29 10:38:14 -03:00



GOBIERNO DE LA CIUDAD DE BUENOS AIRES

Resolución Presidencia Junta Comuna

Número:

Buenos Aires,

Referencia: S/Extracción de ejemplares arbóreos - EX-2025-07388138-GCABA-COMUNA13.

VISTO: La Constitución de la Ciudad Autónoma de Buenos Aires, las Leyes N° 1.777, N° 3.263 (Texto Consolidado por Ley N° 6.588) y N° 6.684, los Decretos N° 166/13 y su modificatorio N° 110/20 y N° 387/23 y modificatorios, las Planilla de Inspección N° 4373; 4374; 4375; 4376; 4377; 4378; 4379; 4380; 4381; 4382; 4383; 4384; 4385; 4386; 4387; 4388; 4389; 4390; 4391; 4392; 4393 Y 4394; el Expediente Electrónico N° EX-2025-07388138-GCABA-COMUNA13, y

CONSIDERANDO:

Que, por los autos citados en el Visto tramita la actuación iniciada en virtud a la necesidad de extraer los ejemplares arbóreos emplazados en las calles DE LA PLAZA, DR. VICTORINO N° 1060 LD3; DE LA PLAZA, DR. VICTORINO N° 1060 LA4; ECHEVERRÍA N° 1150 LA2; LA PAMPA N° 3379; VIDAL N° 1584 y UDAONDO, GUILLERMO AV. N° 1003 (PARQUE DE LA INNOVACIÓN – 17 ejemplares), de esta Ciudad Autónoma de Buenos Aires;

Que, sobre el particular, la Constitución de la Ciudad Autónoma de Buenos Aires establece en su artículo 127 que las Comunas son unidades de gestión política y administrativa con competencia territorial;

Que, asimismo, de conformidad con el artículo 128 del mismo cuerpo legal ejercen funciones de planificación, ejecución y control en forma exclusiva y concurrente con el Gobierno de la Ciudad respecto de las materias de su competencia;

Que, a su turno, el artículo 26 del mencionado cuerpo normativo dispone: *“El ambiente es patrimonio común. Toda persona tiene derecho a gozar de un ambiente sano, así como el deber de preservarlo y definirlo en provecho de las generaciones presentes y futuras”*;

Que, en virtud de los mencionados mandatos constitucionales, se sancionó la Ley N° 1.777 (Texto Consolidado por Ley N° 6.588) la cual tiene por finalidad, entre otras, promover la descentralización de las funciones del Gobierno de la Ciudad, preservando su integridad territorial, mejorar la eficiencia y la calidad de las prestaciones que brinda el Gobierno de la Ciudad, así como asegurar el desarrollo sustentable;

Que, dicha Ley especifica en su artículo 10 que las Comunas tienen a su cargo en forma exclusiva: *"b) La planificación, ejecución y control de los trabajos de mantenimiento de los espacios verdes, de conformidad con la Ley de presupuesto"*;

Que, el artículo 47 de la citada Ley establece que el Poder Ejecutivo implementa un proceso de transición que comprende, entre otras cuestiones, la transferencia gradual de competencias centralizadas a las unidades descentralizadas, en virtud de la aplicación del Título II;

Que, mediante la Ley N° 6.684 se sancionó la Ley de Ministerios del Gobierno de la Ciudad Autónoma de Buenos Aires;

Que, por Decreto N° 387/23 y modificatorios, se aprobó la estructura orgánico funcional del Poder Ejecutivo del Gobierno de la Ciudad Autónoma de Buenos Aires;

Que, el Decreto N° 166/13 y su modificatorio N° 110/20, dispone en su artículo 1 la transferencia a las Comunas de la Ciudad Autónoma de Buenos Aires de las misiones, funciones y responsabilidades establecidas en la Ley de Arbolado Público N° 3.263 (Texto Consolidado por Ley N° 6.588) con las excepciones puntuales que ella explicita;

Que, esa Ley tiene por objeto proteger e incrementar el Arbolado Público Urbano, implementando los requisitos técnicos y administrativos a los que ajustar las tareas de intervención sobre los mismos;

Que, asimismo faculta a la autoridad de aplicación en su artículo 15 a talar o extraer especies arbóreas cuando “*por su estado sanitario, fisiológico o por sus condiciones físicas no sea posible su recuperación*” (inc. b) y “*para garantizar la seguridad de las personas y/o bienes*” (inc. c);

Que, la Ley N° 3.263 (Texto Consolidado por Ley N° 6.588) establece, en sus artículos 5 a 7, los recaudos a seguir en caso de plantación y/o reposición de arbolado público urbano;

Que, de acuerdo a lo que surge de las Planillas de Inspección citadas en el Visto y a lo indicado por la Gerencia Operativa de Gestión Comunal mediante Nota N° NO-2025-07419612-GCABA-COMUNA13 corresponde efectuar las extracciones de los ejemplares enunciados, de acuerdo a la normativa vigente;

Que, consecuentemente y por estrictas cuestiones de seguridad y Orden Público, corresponde dictar el acto administrativo que, con fundamento a lo expuesto, autorice la extracción del ejemplar involucrado;

Que, dentro de las atribuciones de la Junta Comunal como órgano de gobierno, otorgadas por la Ley N° 1.777 (Texto Consolidado por Ley N° 6.588), se contempla la de “emitir resoluciones y declaraciones en el marco de sus competencias”;

Por ello y en uso de las facultades que le son propias,

LA PRESIDENTE DE LA JUNTA COMUNAL 13
RESUELVE:

Artículo 1°.- Autorizar a la Empresa adjudicataria Mantelectric I.C.I.S.A., CUIT N° 30-52029200-0, a que, en el marco del contrato vigente, proceda a extraer por cuenta y orden del Gobierno de la Ciudad Autónoma de Buenos Aires los ejemplares mencionados en la presente emplazados en las calles DE LA PLAZA, DR. VICTORINO N° 1060 LD3; DE LA PLAZA, DR. VICTORINO N° 1060 LA4; ECHEVERRÍA N° 1150 LA2; LA PAMPA N° 3379; VIDAL N° 1584 y UDAONDO, GUILLERMO AV. N° 1003 (PARQUE DE LA INNOVACIÓN – 17 ejemplares), de esta Ciudad Autónoma de Buenos Aires.

Artículo 2°.- Efectuadas las extracciones dispuestas en el artículo precedente, se deberán plantar nuevos ejemplares.

Artículo 3°.- Fijar un cartel junto a los ejemplares a ser extraídos por el plazo de diez (10) días corridos, en el que se informe sobre las circunstancias que motivan la decisión respectiva, indicando las vías de contacto con la autoridad

competente.

Artículo 4°.- Comunicar a la Junta Comunal. Publicar en el Boletín Oficial de la Ciudad Autónoma de Buenos Aires. Notificar y cumplido, archivar.

Digitally signed by Florencia Fabiana SCAVINO
Date: 2025.02.12 10:48:42 ART
Location: Ciudad Autónoma de Buenos Aires

Digitally signed by Comunicaciones Oficiales
Date: 2025.02.12 10:48:51 -03:00

Planilla de Inspección de Árboles

Fecha de relevamiento: 27/9/2024

AVISO: 900005889310

Arme: Ingresar nro. de ARME asignado

UBICACIÓN DEL ÁRBOL Calle: De la Plaza, Dr. Victorino

Nro: 1060

LD3

PARÁMETROS MECÁNICOS Y SANITARIOS DEL ÁRBOL

Especie botánica: Salix babylonica - SAUCE LLORÓN

DAP (cm): 45

Altura (m): 12

☐ Árbol Seco ☐ Semiseco ☐ Descopado ☐ Descopado y brotado ☐ Copa desbalanceadaInclinación: ☐ Mayor a 40° ☒ Menor a 40° ☐ Sin inclinaciónOrientación de la inclinación: ☒ Hacia la calle ☐ Hacia la propiedad ☐ Hacia lado ascendente o descendente

RAÍCES

☐ Expuestas ☒ Acera levantada (m2): (m2 aprox.) ☒ Fisuras en el frente de la propiedad

FUSTE

☐ Descortezamiento ☐ Fructificaciones fúngicas ☐ Codominancias ☐ Exudados☐ Cavidades pequeñas En zona: ☐ baja ☐ media ☐ alta ☐ Cavity longitudinal (m) Longitud☐ Cavidades grandes En zona: ☐ baja ☐ media ☐ alta Pared remanente (cm): Espesor

RAMAS

☐ Secas / Secas en las puntas ☐ Con cavidades / Tumores / Cancros ☐ Tocones
☐ Quebradas / Fisuradas ☐ Codominancias ☐ Demasiado bajas
☐ Con mal ángulo de inserción ☐ Excesivas ☐ Cruzadas ☐ Que invaden el espacio aéreo

HOJAS

☐ Defoliación: Total ☐ Coloración anormal ☐ Signos de insectos ☐ Manchas foliares
☐ Síntomas de enfermedades: Describir, si presenta

RECOMENDACIONES DEL INSPECTOR

A: PODA

☐ Formación ☐ Refaldado ☐ Reducir de riesgo
☐ Limpieza ☐ Terciado ☐ Adecuar al sitio
☐ Aclareo ☐ Balanceo de copa ☐ Regular la estructura

B: CORTE DE RAÍCES

☐ Superficial
☐ Profunda☐ C: TRATAMIENTO SANITARIO ☐ D: TRASPLANTE ☒ E: EXTRACCIÓN ☐ F: RETIRO DE CEPA

OBSERVACIONES:

Ejemplar de *Salix* con significativa inclinación hacia la calle y copa de gran porte. Vereda levantada del lado opuesto a la inclinación, raíces dañando la propiedad a la altura de la línea municipal y comprometiendo la transitabilidad.

INSPECTOR/A

Paco L, R.Lourdes

Nombre y Apellido

Firma

33453101

DNI







UBICACIÓN DEL ÁRBOL Calle: De la Plaza, Dr. Victorino

Nro: 1060

LD3

Imágenes:





Planilla de Inspección de Árboles

Fecha de relevamiento: 27/9/2024

AVISO: 900005889310

Arme: Ingresar nro. de ARME asignado

UBICACIÓN DEL ÁRBOL Calle: De la Plaza, Dr. Victorino Nro: 1060 LA4

PARÁMETROS MECÁNICOS Y SANITARIOS DEL ÁRBOL

Especie botánica: Ficus benjamina - FICUS DAP (cm): 40 Altura (m): 8

☐ Árbol Seco ☐ Semiseco ☐ Descopado ☐ Descopado y brotado ☐ Copa desbalanceada

Inclinación: ☐ Mayor a 40° ☐ Menor a 40° ☒ Sin inclinación

Orientación de la inclinación: ☐ Hacia la calle ☐ Hacia la propiedad ☐ Hacia lado ascendente o descendente

RAÍCES ☐ Expuestas ☒ Acera levantada (m2): (m2 aprox.) ☐ Fisuras en el frente de la propiedad

FUSTE ☐ Descortezamiento ☐ Fructificaciones fúngicas ☐ Codominancias ☐ Exudados

☐ Cavidades pequeñas En zona: ☐ baja ☐ media ☐ alta ☐ Cavity longitudinal (m) Longitud

☐ Cavidades grandes En zona: ☐ baja ☐ media ☐ alta Pared remanente (cm): Espesor

RAMAS

☐ Secas / Secas en las puntas ☐ Con cavidades / Tumores / Cancros ☐ Tocones

☐ Quebradas / Fisuradas ☐ Codominancias ☐ Demasiado bajas

☒ Con mal ángulo de inserción ☐ Excesivas ☐ Cruzadas ☐ Que invaden el espacio aéreo

HOJAS

☐ Defoliación: Total ☐ Coloración anormal ☐ Signos de insectos ☐ Manchas foliares

☐ Síntomas de enfermedades: Describir, si presenta

RECOMENDACIONES DEL INSPECTOR

A: PODA ☐ Formación ☐ Refaldado MOTIVO: ☐ Reducir de riesgo B: CORTE DE RAÍCES

☐ Limpieza ☐ Terciado ☐ Adecuar al sitio ☐ Superficial

☐ Aclareo ☐ Balanceo de copa ☐ Regular la estructura ☐ Profunda

☐ C: TRATAMIENTO SANITARIO ☐ D: TRASPLANTE ☒ E: EXTRACCIÓN ☐ F: RETIRO DE CEPA

OBSERVACIONES:

Ejemplar de ficus con codominancia múltiple. Especie ubicada en zona de alta transitabilidad (zona escolar), no recomendada para el arbolado lineal por el potencial daño a vereda.

INSPECTOR/A

Paco L, R.Lourdes



33453101

Nombre y Apellido

Firma

DNI





UBICACIÓN DEL ÁRBOL Calle: De la Plaza, Dr. Victorino

Nro: 1060

LA4

Imágenes:





Planilla de Inspección de Árboles

Fecha de relevamiento: 17/9/2024

AVISO: S00606082/23
S00691373/19

Arme: Ingresar nro. de ARME asignado

UBICACIÓN DEL ÁRBOL Calle: Echeverría Nro: 1150 LA2

PARÁMETROS MECÁNICOS Y SANITARIOS DEL ÁRBOL

Especie botánica: Fraxinus pennsylvanica - FRESNO AMERICANO DAP (cm): 55 Altura (m): 13

☐ Árbol Seco ☒ Semiseco ☒ Descopado ☒ Descopado y brotado ☐ Copa desbalanceada

Inclinación: ☐ Mayor a 40° ☐ Menor a 40° ☒ Sin inclinación

Orientación de la inclinación: ☐ Hacia la calle ☐ Hacia la propiedad ☐ Hacia lado ascendente o descendente

RAÍCES ☐ Expuestas ☐ Acera levantada (m2): (m2 aprox.) ☐ Fisuras en el frente de la propiedad

FUSTE ☐ Descortezamiento ☐ Fructificaciones fúngicas ☐ Codominancias ☐ Exudados

☐ Cavidades pequeñas En zona: ☐ baja ☐ media ☐ alta ☐ Cavidad longitudinal (m) Longitud

☐ Cavidades grandes En zona: ☐ baja ☐ media ☐ alta Pared remanente (cm): Espesor

RAMAS

☐ Secas / Secas en las puntas ☒ Con cavidades / Tumores / Cancros ☐ Tocones
☐ Quebradas / Fisuradas ☐ Codominancias ☒ Demasiado bajas
☐ Con mal ángulo de inserción ☐ Excesivas ☐ Cruzadas ☐ Que invaden el espacio aéreo

HOJAS

☐ Defoliación: Total ☐ Coloración anormal ☐ Signos de insectos ☐ Manchas foliares
☐ Síntomas de enfermedades: Describir, si presenta

RECOMENDACIONES DEL INSPECTOR

A: PODA ☐ Formación ☐ Refaldado MOTIVO: ☐ Reducir de riesgo B: CORTE DE RAÍCES
☐ Limpieza ☐ Terciado ☐ Adecuar al sitio ☐ Superficial
☐ Aclareo ☐ Balanceo de copa ☐ Regular la estructura ☐ Profunda

☐ C: TRATAMIENTO SANITARIO ☐ D: TRASPLANTE ☒ E: EXTRACCIÓN ☐ F: RETIRO DE CEPA

OBSERVACIONES:

Ejemplar arboreo descopado y rebrotado, descortezado con notable pudrición de albura a lo largo del fuste.

INSPECTOR/A

Paco L, R.Lourdes



33453101

Nombre y Apellido

Firma

DNI







UBICACIÓN DEL ÁRBOL Calle: Echeverría

Nro: 1150

LA2

Imágenes:





Planilla de Inspección de Árboles

Fecha de relevamiento: 18/10/2024

AVISO: S/R

Arme: Ingresar nro. de ARME asignado

UBICACIÓN DEL ÁRBOL Calle: La Pampa

Nro: 3379 E

PARÁMETROS MECÁNICOS Y SANITARIOS DEL ÁRBOL

Especie botánica: Melia azedarach - PARAÍSO

DAP (cm): 75

Altura (m): 8

☐ Árbol Seco ☒ Semiseco ☐ Descopado ☐ Descopado y brotado ☒ Copa desbalanceadaInclinación: ☐ Mayor a 40° ☐ Menor a 40° ☒ Sin inclinaciónOrientación de la inclinación: ☐ Hacia la calle ☐ Hacia la propiedad ☐ Hacia lado ascendente o descendente

RAÍCES

☐ Expuestas ☒ Acera levantada (m2): 1,5 ☐ Fisuras en el frente de la propiedad

FUSTE

☒ Descortezamiento ☐ Fructificaciones fúngicas ☐ Codominancias ☐ Exudados☐ Cavidades pequeñas En zona: ☐ baja ☐ media ☐ alta ☐ Cavidad longitudinal (m) Longitud☒ Cavidades grandes En zona: ☒ baja ☐ media ☒ alta Pared remanente (cm): Espesor

RAMAS

☒ Secas / Secas en las puntas☒ Con cavidades / Tumores / Cancros☐ Tocones☐ Quebradas / Fisuradas☐ Codominancias☐ Demasiado bajas☐ Con mal ángulo de inserción☐ Excesivas☐ Cruzadas☐ Que invaden el espacio aéreo

HOJAS

☒ Defoliación: Parcial☐ Coloración anormal☐ Signos de insectos☐ Manchas foliares☐ Síntomas de enfermedades: Describir, si presenta

RECOMENDACIONES DEL INSPECTOR

A: PODA

☐ Formación☐ Refaldado

MOTIVO:

☐ Reducir de riesgo

B: CORTE DE RAÍCES

☐ Limpieza☐ Terciado☐ Adecuar al sitio☐ Superficial☐ Aclareo☐ Balanceo de copa☐ Regular la estructura☐ Profunda☐ C: TRATAMIENTO SANITARIO☐ D: TRASPLANTE☒ E: EXTRACCIÓN☐ F: RETIRO DE CEPA

OBSERVACIONES:

Ejemplar añoso, con ahuecamiento en parte baja y alta del fuste. Estructura empobrecida con ramas secundarias completamente seca que deja a la copa notablemente desbalanceada hacia la calzada.

INSPECTOR/A

Luciano J. P. Gomez



27.346.493

Nombre y Apellido

Firma



DNI



UBICACIÓN DEL ÁRBOL Calle: La Pampa

Nro: 3379 E

Imágenes:





Planilla de Inspección de Árboles

Fecha de relevamiento: 2/12/2024

AVISO: S/R

Arme: Ingresar nro. de ARME asignado

UBICACIÓN DEL ÁRBOL Calle: Vidal

Nro: 1584 E

PARÁMETROS MECÁNICOS Y SANITARIOS DEL ÁRBOL

Especie botánica: Ficus benjamina - FICUS

DAP (cm): 50

Altura (m): 12

☐ Árbol Seco ☐ Semiseco ☐ Descopado ☐ Descopado y brotado ☐ Copa desbalanceadaInclinación: ☐ Mayor a 40° ☐ Menor a 40° ☒ Sin inclinaciónOrientación de la inclinación: ☐ Hacia la calle ☐ Hacia la propiedad ☐ Hacia lado ascendente o descendente

RAÍCES

☒ Expuestas☐ Acera levantada (m2): 2☐ Fisuras en el frente de la propiedad

FUSTE

☐ Descortezamiento☐ Fructificaciones fúngicas☐ Codominancias☐ Exudados☐ Cavidades pequeñasEn zona: ☐ baja ☐ media ☐ alta☐ Cavidad longitudinal (m) Longitud☐ Cavidades grandesEn zona: ☐ baja ☐ media ☐ alta

Pared remanente (cm): Espesor

RAMAS

☐ Secas / Secas en las puntas☐ Con cavidades / Tumores / Cancros☐ Tocones☐ Quebradas / Fisuradas☒ Codominancias☐ Demasiado bajas☐ Con mal ángulo de inserción☐ Excesivas☐ Cruzadas☐ Que invaden el espacio aéreo

HOJAS

☐ Defoliación: Indicar tipo☐ Coloración anormal☐ Signos de insectos☐ Manchas foliares☐ Síntomas de enfermedades: Describir, si presenta

RECOMENDACIONES DEL INSPECTOR

A: PODA

☐ Formación☐ Refaldado

MOTIVO:

☐ Reducir de riesgo

B: CORTE DE RAÍCES


☐ Limpieza☐ Terciado☐ Adecuar al sitio☐ Superficial☐ Aclareo☐ Balanceo de copa☐ Regular la estructura☐ Profunda☐ C: TRATAMIENTO SANITARIO☐ D: TRASPLANTE☒ E: EXTRACCIÓN☐ F: RETIRO DE CEPA

OBSERVACIONES:

Ejemplar no apto para arbolado lineal, creciendo en acera de 2m. Está desplazando el cordón.

INSPECTOR/A

Luciano J. P. Gomez



27.346.493

Nombre y Apellido


Firma

DNI

UBICACIÓN DEL ÁRBOL Calle: Vidal

Nro: 1584 E

Imágenes:



Planilla de Inspección de Árboles

AVISO: S/R

Fecha de relevamiento: 7/11/2024

Arme: Ingresar al Arbol Designado

UBICACIÓN DEL ÁRBOL Calle: Udaondo, Av. Guillermo 1003 (PI) Nro: Sector 13A Ej 01

PARÁMETROS MECÁNICOS Y SANITARIOS DEL ÁRBOL

Especie botánica: Populus nigra var. 'Italica' - ÁLAMO COLUMNAR DAP (cm): 50 Altura (m): 10

☒ Árbol Seco ☐ Semiseco ☐ Descopado ☐ Descopado y brotado ☐ Copa desbalanceada

Inclinación: ☐ Mayor a 40° ☐ Menor a 40° ☒ Sin inclinación

Orientación de la inclinación: ☐ Hacia la calle ☐ Hacia la propiedad ☐ Hacia lado ascendente o descendente

RAÍCES ☐ Expuestas ☐ Acera levantada (m2): (m2 aprox.) ☐ Fisuras en el frente de la propiedad

FUSTE

☒ Descortezamiento ☐ Fructificaciones fúngicas ☐ Codominancias ☐ Exudados

☐ Cavidades pequeñas En zona: ☐ baja ☐ media ☐ alta ☐ Cavity longitudinal (m) Longitud

☐ Cavidades grandes En zona: ☐ baja ☐ media ☐ alta Pared remanente (cm): Espesor

RAMAS

☒ Secas / Secas en las puntas ☐ Con cavidades / Tumores / Cancros ☐ Tocones

☐ Quebradas / Fisuradas ☐ Codominancias ☐ Demasiado bajas

☐ Con mal ángulo de inserción ☐ Excesivas ☐ Cruzadas ☐ Que invaden el espacio aéreo

HOJAS

☒ Defoliación: Total ☐ Coloración anormal ☐ Signos de insectos ☐ Manchas foliares

☐ Síntomas de enfermedades: Describir, si presenta

RECOMENDACIONES DEL INSPECTOR

A: PODA ☐ Formación ☐ Refaldado MOTIVO: ☐ Reducir de riesgo B: CORTE DE RAÍCES

☐ Limpieza ☐ Terciado ☐ Adecuar al sitio ☐ Superficial

☐ Aclareo ☐ Balanceo de copa ☐ Regular la estructura ☐ Profunda

☐ C: TRATAMIENTO SANITARIO ☐ D: TRASPLANTE ☒ E: EXTRACCIÓN ☐ F: RETIRO DE CEPA

OBSERVACIONES:

Ejemplar completamente seco, ubicado junto a la acera.

INSPECTOR/A

Luciano J. P. Gomez

[Firma]

27.346.493

Nombre y Apellido

Firma

DNI









UBICACIÓN DEL ÁRBOL Calle: Udaondo, Av. Guillermo 1003 (PI)

Nro: Sector 13
A Ej 01

Imágenes:





Planilla de Inspección de Árboles

Fecha de relevamiento: 8/11/2024

AVISO: S/R

Arme: Ingresado al Arbol Designado

UBICACIÓN DEL ÁRBOL Calle: Udaondo, Av. Guillermo 1003 (PI) Nro: Sector 13A Ej 02

PARÁMETROS MECÁNICOS Y SANITARIOS DEL ÁRBOL

Especie botánica: Populus nigra var. 'Italica' - ÁLAMO COLUMNAR DAP (cm): 10 Altura (m): 3

☐ Árbol Seco ☒ Semiseco ☐ Descopado ☐ Descopado y brotado ☐ Copa desbalanceada

Inclinación: ☐ Mayor a 40° ☐ Menor a 40° ☒ Sin inclinación

Orientación de la inclinación: ☐ Hacia la calle ☐ Hacia la propiedad ☐ Hacia lado ascendente o descendente

RAÍCES ☐ Expuestas ☐ Acera levantada (m2): (m2 aprox.) ☐ Fisuras en el frente de la propiedad

FUSTE ☐ Descortezamiento ☐ Fructificaciones fúngicas ☐ Codominancias ☐ Exudados

☐ Cavidades pequeñas En zona: ☐ baja ☐ media ☐ alta ☐ Cavity longitudinal (m) Longitud

☐ Cavidades grandes En zona: ☐ baja ☐ media ☐ alta Pared remanente (cm): Espesor

RAMAS

☒ Secas / Secas en las puntas ☐ Con cavidades / Tumores / Cancros ☐ Tocones
☐ Quebradas / Fisuradas ☐ Codominancias ☐ Demasiado bajas
☐ Con mal ángulo de inserción ☐ Excesivas ☐ Cruzadas ☐ Que invaden el espacio aéreo

HOJAS

☒ Defoliación: Total ☐ Coloración anormal ☐ Signos de insectos ☐ Manchas foliares
☐ Síntomas de enfermedades: Describir, si presenta

RECOMENDACIONES DEL INSPECTOR

A: PODA ☐ Formación ☐ Refaldado MOTIVO: ☐ Reducir de riesgo B: CORTE DE RAÍCES
☐ Limpieza ☐ Terciado ☐ Adecuar al sitio ☐ Superficial
☐ Aclareo ☐ Balanceo de copa ☐ Regular la estructura ☐ Profunda


☐ C: TRATAMIENTO SANITARIO ☐ D: TRASPLANTE ☒ E: EXTRACCIÓN ☐ F: RETIRO DE CEPA

OBSERVACIONES:

Ejemplar semiseco con defoliación total

INSPECTOR/A

Luciano J. P. Gomez



27.346.493

Nombre y Apellido

Firma




DNI



UBICACIÓN DEL ÁRBOL Calle: Udaondo, Av. Guillermo 1003 (P1)

Nro: Sector 13A Ej 02

Imágenes:





Planilla de Inspección de Árboles

Fecha de relevamiento: 8/11/2024

AVISO: S/R

Arme: 408413309 ARME asignado

UBICACIÓN DEL ÁRBOL Calle: Udaondo, Av. Guillermo 1003 (PI) Nro: Sector 13A Ej 03

PARÁMETROS MECÁNICOS Y SANITARIOS DEL ÁRBOL

Especie botánica: Acer negundo - ARCE DAP (cm): 40 Altura (m): 5

☒ Árbol Seco ☐ Semiseco ☐ Descopado ☐ Descopado y brotado ☐ Copa desbalanceada

Inclinación: ☐ Mayor a 40° ☐ Menor a 40° ☒ Sin inclinación

Orientación de la inclinación: ☐ Hacia la calle ☐ Hacia la propiedad ☐ Hacia lado ascendente o descendente

RAÍCES ☐ Expuestas ☐ Acera levantada (m2): (m2 aprox.) ☐ Fisuras en el frente de la propiedad

FUSTE ☒ Descortezamiento ☐ Fructificaciones fúngicas ☐ Codominancias ☐ Exudados

☒ Cavidades pequeñas En zona: ☐ baja ☐ media ☐ alta ☐ Cavidad longitudinal (m) Longitud

☐ Cavidades grandes En zona: ☐ baja ☐ media ☐ alta Pared remanente (cm): Espesor

RAMAS

☒ Secas / Secas en las puntas ☒ Con cavidades / Tumores / Cancros ☐ Tocones

☐ Quebradas / Fisuradas ☐ Codominancias ☐ Demasiado bajas

☐ Con mal ángulo de inserción ☐ Excesivas ☐ Cruzadas ☐ Que invaden el espacio aéreo

HOJAS

☒ Defoliación: Total ☐ Coloración anormal ☐ Signos de insectos ☐ Manchas foliares

☐ Síntomas de enfermedades: Describir, si presenta

RECOMENDACIONES DEL INSPECTOR

A: PODA ☐ Formación ☐ Refaldado MOTIVO: ☐ Reducir de riesgo B: CORTE DE RAÍCES

☐ Limpieza ☐ Terciado ☐ Adecuar al sitio ☐ Superficial

☐ Aclareo ☐ Balanceo de copa ☐ Regular la estructura ☐ Profunda


☐ C: TRATAMIENTO SANITARIO ☐ D: TRASPLANTE ☒ E: EXTRACCIÓN ☐ F: RETIRO DE CEPA

OBSERVACIONES:

Ejemplar completamente seco, con descortezamiento general

INSPECTOR/A

Luciano J. P. Gomez



27.346.493

Nombre y Apellido

Firma





DNI



UBICACIÓN DEL ÁRBOL Calle: Udaondo, Av. Guillermo 1003 (PI)

Nro: Sector 13A Ej 03

Imágenes:





Planilla de Inspección de Árboles

AVISO: S/R

4381
Fecha de relevamiento: 8/11/2024
Arme: 408113507 ME asignado

UBICACIÓN DEL ÁRBOL Calle: Udaondo, Av. Guillermo 1003 (PI) Nro: Sector 13A Ej 04

PARÁMETROS MECÁNICOS Y SANITARIOS DEL ÁRBOL

Especie botánica: Acer negundo - ARCE DAP (cm): 40 | Altura (m): 4
☒ Árbol Seco ☐ Semiseco ☐ Descopado ☐ Descopado y brotado ☐ Copa desbalanceada
 Inclínación: ☐ Mayor a 40° ☐ Menor a 40° ☒ Sin inclinación
 Orientación de la inclinación: ☐ Hacia la calle ☐ Hacia la propiedad ☐ Hacia lado ascendente o descendente

RAÍCES ☐ Expuestas ☐ Acera levantada (m2): (m2 aprox.) ☐ Fisuras en el frente de la propiedad

FUSTE ☒ Descortezamiento ☐ Fructificaciones fúngicas ☐ Codominancias ☐ Exudados
☐ Cavidades pequeñas En zona: ☐ baja ☐ media ☐ alta ☐ Cavidad longitudinal (m) Longitud
☐ Cavidades grandes En zona: ☐ baja ☐ media ☐ alta Pared remanente (cm): Espesor

RAMAS ☒ Secas / Secas en las puntas ☒ Con cavidades / Tumores / Cancros ☐ Tocones
☐ Quebradas / Fisuradas ☐ Codominancias ☐ Demasiado bajas
☐ Con mal ángulo de inserción ☐ Excesivas ☐ Cruzadas ☐ Que invaden el espacio aéreo

HOJAS ☒ Defoliación: Total ☐ Coloración anormal ☐ Signos de insectos ☐ Manchas foliares
☐ Síntomas de enfermedades: Describir, si presenta

RECOMENDACIONES DEL INSPECTOR


A: PODA ☐ Formación ☐ Refaldado MOTIVO: ☐ Reducir de riesgo B: CORTE DE RAÍCES
☐ Limpieza ☐ Terciado ☐ Adecuar al sitio ☐ Superficial
☐ Aclareo ☐ Balanceo de copa ☐ Regular la estructura ☐ Profunda
☐ C: TRATAMIENTO SANITARIO ☐ D: TRASPLANTE ☒ E: EXTRACCIÓN ☐ F: RETIRO DE CEPA

OBSERVACIONES:

Ejemplar completamente seco, con descortezamiento general.

INSPECTOR/A

Luciano J. P. Gomez



27.346.493

Nombre y Apellido




Firma

DNI

UBICACIÓN DEL ÁRBOL Calle: Udaondo, Av. Guillermo 1003 (PI)

Nro: _____ Sector 13A Ej 04

Imágenes:



Planilla de Inspección de Árboles

AVISO: S/R

Fecha de relevamiento: 8/11/2024

Arme: Ingresar foto de ARME asignado

UBICACIÓN DEL ÁRBOL Calle: Udaondo, Av. Guillermo 1003 (PI) Nro: Sector 13A Ej 05

PARÁMETROS MECÁNICOS Y SANITARIOS DEL ÁRBOL

Especie botánica: Acer negundo - ARCE DAP (cm): 60 Altura (m): 5

☐ Árbol Seco ☒ Semiseco ☐ Descopado ☐ Descopado y brotado ☐ Copa desbalanceadaInclinación: ☐ Mayor a 40° ☐ Menor a 40° ☒ Sin inclinaciónOrientación de la inclinación: ☐ Hacia la calle ☐ Hacia la propiedad ☐ Hacia lado ascendente o descendenteRAÍCES ☐ Expuestas ☐ Acera levantada (m2): (m2 aprox.) ☐ Fisuras en el frente de la propiedad

FUSTE

☒ Descortezamiento ☐ Fructificaciones fúngicas ☐ Codominancias ☐ Exudados☐ Cavidades pequeñas En zona: ☐ baja ☐ media ☐ alta ☐ Cavidad longitudinal (m) Longitud☐ Cavidades grandes En zona: ☐ baja ☐ media ☒ alta Pared remanente (cm): Espesor

RAMAS

☒ Secas / Secas en las puntas ☐ Con cavidades / Tumores / Cancros ☐ Tocones
☒ Quebradas / Fisuradas ☐ Codominancias ☐ Demasiado bajas
☐ Con mal ángulo de inserción ☐ Excesivas ☐ Cruzadas ☐ Que invaden el espacio aéreo

HOJAS

☒ Defoliación: Parcial ☐ Coloración anormal ☐ Signos de insectos ☐ Manchas foliares
☐ Síntomas de enfermedades: Describir, si presenta

RECOMENDACIONES DEL INSPECTOR


A: PODA ☐ Formación ☐ Refaldado MOTIVO: ☐ Reducir de riesgo B: CORTE DE RAÍCES
☐ Limpieza ☐ Terciado ☐ Adecuar al sitio ☐ Superficial
☐ Aclareo ☐ Balanceo de copa ☐ Regular la estructura ☐ Profunda☐ C: TRATAMIENTO SANITARIO ☐ D: TRASPLANTE ☒ E: EXTRACCIÓN ☐ F: RETIRO DE CEPA

OBSERVACIONES:

Ejemplar semiseco, con descortezamiento y ahuecamientos en fuste, ramas quebradas y con fructificaciones fúngicas.

INSPECTOR/A

Luciano J. P. Gomez



27.346.493

Nombre y Apellido

Firma




DNI



UBICACIÓN DEL ÁRBOL Calle: Udaondo, Av. Guillermo 1003 (PI)

Nro: Sector 13A Ej 05

Imágenes:





Planilla de Inspección de Árboles

Fecha de relevamiento: 8/11/2024

AVISO: S/R

Arme: 408413311 Ingresar nombre de ARME asignado

UBICACIÓN DEL ÁRBOL Calle: Udaondo, Av. Guillermo 1003 (PI) Nro: Sector 13A Ej 06

PARÁMETROS MECÁNICOS Y SANITARIOS DEL ÁRBOL

Especie botánica: Acer negundo - ARCE DAP (cm): 40 Altura (m): 6

☒ Árbol Seco ☐ Semiseco ☐ Descopado ☐ Descopado y brotado ☐ Copa desbalanceadaInclinación: ☐ Mayor a 40° ☐ Menor a 40° ☒ Sin inclinaciónOrientación de la inclinación: ☐ Hacia la calle ☐ Hacia la propiedad ☐ Hacia lado ascendente o descendenteRAÍCES ☐ Expuestas ☐ Acera levantada (m2): (m2 aprox.) ☐ Fisuras en el frente de la propiedad

FUSTE

☐ Descortezamiento ☐ Fructificaciones fúngicas ☐ Codominancias ☐ Exudados☐ Cavidades pequeñas En zona: ☐ baja ☐ media ☐ alta ☐ Cavidad longitudinal (m) Longitud☒ Cavidades grandes En zona: ☐ baja ☐ media ☒ alta Pared remanente (cm): Espesor

RAMAS

☒ Secas / Secas en las puntas ☐ Con cavidades / Tumores / Cancros ☐ Tocones
☐ Quebradas / Fisuradas ☐ Codominancias ☐ Demasiado bajas
☐ Con mal ángulo de inserción ☐ Excesivas ☐ Cruzadas ☐ Que invaden el espacio aéreo

HOJAS

☒ Defoliación: Total ☐ Coloración anormal ☐ Signos de insectos ☐ Manchas foliares
☐ Síntomas de enfermedades: Describir, si presenta

RECOMENDACIONES DEL INSPECTOR

A: PODA	<input type="checkbox"/> Formación	<input type="checkbox"/> Refaldado	MOTIVO:	<input type="checkbox"/> Reducir de riesgo	B: CORTE DE RAÍCES	
	<input type="checkbox"/> Limpieza	<input type="checkbox"/> Terciado		<input type="checkbox"/> Adecuar al sitio		<input type="checkbox"/> Superficial
	<input type="checkbox"/> Aclareo	<input type="checkbox"/> Balanceo de copa		<input type="checkbox"/> Regular la estructura		<input type="checkbox"/> Profunda


☐ C: TRATAMIENTO SANITARIO ☐ D: TRASPLANTE ☒ E: EXTRACCIÓN ☐ F: RETIRO DE CEPA

OBSERVACIONES:

Ejemplar completamente seco, defoliado.

INSPECTOR/A

Luciano J.P. Gomez



27.346.493

Nombre y Apellido




Firma

DNI



UBICACIÓN DEL ÁRBOL Calle: Udaondo, Av. Guillermo 1003 (PI) Nro: Sector 13A Ej 06

Imágenes:





Planilla de Inspección de Árboles

Fecha de relevamiento: 8/11/2024

AVISO: S/R

Arme: 408113311 Inge. Agr. de ARME asignado

UBICACIÓN DEL ÁRBOL Calle: Udaondo, Av. Guillermo 1003 (PI) Nro: Sector 13A Ej 07

PARÁMETROS MECÁNICOS Y SANITARIOS DEL ÁRBOL

Especie botánica: Acer negundo - ARCE DAP (cm): 40 Altura (m): 6

☒ Árbol Seco ☐ Semiseco ☐ Descopado ☐ Descopado y brotado ☐ Copa desbalanceada

Inclinación: ☐ Mayor a 40° ☐ Menor a 40° ☒ Sin inclinación

Orientación de la inclinación: ☐ Hacia la calle ☐ Hacia la propiedad ☐ Hacia lado ascendente o descendente

RAÍCES ☐ Expuestas ☐ Acera levantada (m2): (m2 aprox.) ☐ Fisuras en el frente de la propiedad

FUSTE

☒ Descortezamiento ☐ Fructificaciones fúngicas ☐ Codominancias ☐ Exudados

☐ Cavidades pequeñas En zona: ☐ baja ☐ media ☐ alta ☐ Cavidad longitudinal (m) Longitud

☒ Cavidades grandes En zona: ☐ baja ☐ media ☒ alta Pared remanente (cm): Espesor

RAMAS

☒ Secas / Secas en las puntas ☐ Con cavidades / Tumores / Cancros ☐ Tocones
☐ Quebradas / Fisuradas ☐ Codominancias ☐ Demasiado bajas
☐ Con mal ángulo de inserción ☐ Excesivas ☐ Cruzadas ☐ Que invaden el espacio aéreo

HOJAS

☒ Defoliación: Total ☐ Coloración anormal ☐ Signos de insectos ☐ Manchas foliares
☐ Síntomas de enfermedades: Describir, si presenta

RECOMENDACIONES DEL INSPECTOR

A: PODA ☐ Formación ☐ Refaldado ☐ Reducir de riesgo ☐ B: CORTE DE RAÍCES
☐ Limpieza ☐ Terciado ☐ Adecuar al sitio ☐ Superficial
☐ Aclareo ☐ Balanceo de copa ☐ Regular la estructura ☐ Profunda


☐ C: TRATAMIENTO SANITARIO ☐ D: TRASPLANTE ☒ E: EXTRACCIÓN ☐ F: RETIRO DE CEPA

OBSERVACIONES:

Ejemplar completamente seco, defoliado.

INSPECTOR/A

Luciano J.P. Gomez



27.346.493

Nombre y Apellido





Firma

DNI



UBICACIÓN DEL ÁRBOL Calle: Udaondo, Av. Guillermo 1003 (PI) Nro: Sector 13A Ej 07

Imágenes:





Planilla de Inspección de Árboles

Fecha de relevamiento: 8/11/2024

AVISO: S/R

Arme: 40841334 de ARME asignado

UBICACIÓN DEL ÁRBOL Calle: Udaondo, Av. Guillermo 1003 (PI) Nro: Sector 13A Ej 08

PARÁMETROS MECÁNICOS Y SANITARIOS DEL ÁRBOL

Especie botánica: Acer negundo - ARCE DAP (cm): 50 Altura (m): 7

☒ Árbol Seco ☐ Semiseco ☐ Descopado ☐ Descopado y brotado ☐ Copa desbalanceadaInclinación: ☐ Mayor a 40° ☐ Menor a 40° ☒ Sin inclinaciónOrientación de la inclinación: ☐ Hacia la calle ☐ Hacia la propiedad ☐ Hacia lado ascendente o descendenteRAÍCES ☐ Expuestas ☐ Acera levantada (m2): (m2 aprox.) ☐ Fisuras en el frente de la propiedadFUSTE ☒ Descortezamiento ☐ Fructificaciones fúngicas ☐ Codominancias ☐ Exudados☐ Cavidades pequeñas En zona: ☐ baja ☐ media ☐ alta ☐ Cavity longitudinal (m) Longitud☒ Cavidades grandes En zona: ☐ baja ☐ media ☒ alta Pared remanente (cm): Espesor

RAMAS

☒ Secas / Secas en las puntas ☐ Con cavidades / Tumores / Cancros ☐ Tocones
☒ Quebradas / Fisuradas ☐ Codominancias ☐ Demasiado bajas
☐ Con mal ángulo de inserción ☐ Excesivas ☐ Cruzadas ☐ Que invaden el espacio aéreo

HOJAS

☒ Defoliación: Total ☐ Coloración anormal ☐ Signos de insectos ☐ Manchas foliares
☐ Síntomas de enfermedades: Describir, si presenta

RECOMENDACIONES DEL INSPECTOR

A: PODA	<input type="checkbox"/> Formación	<input type="checkbox"/> Refaldado	MOTIVO:	<input type="checkbox"/> Reducir de riesgo	B: CORTE DE RAÍCES	
	<input type="checkbox"/> Limpieza	<input type="checkbox"/> Terciado		<input type="checkbox"/> Adecuar al sitio		<input type="checkbox"/> Superficial
	<input type="checkbox"/> Aclareo	<input type="checkbox"/> Balanceo de copa		<input type="checkbox"/> Regular la estructura		<input type="checkbox"/> Profunda

☐ C: TRATAMIENTO SANITARIO ☐ D: TRASPLANTE ☒ E: EXTRACCIÓN ☐ F: RETIRO DE CEPA

OBSERVACIONES:

Ejemplar completamente seco, defoliado, ubicado en área de circulación peatonal.

INSPECTOR/A

Luciano J.P. Gomez

27.346.493

Nombre y Apellido




Firma

DNI



UBICACIÓN DEL ÁRBOL Calle: Udaondo, Av. Guillermo 1003 (PI) Nro: Sector 13A Ej 08

Imágenes:





Planilla de Inspección de Árboles

Fecha de relevamiento: 8/11/2024

AVISO: S/R

Arme: 40844334 de ARME asignado

UBICACIÓN DEL ÁRBOL Calle: Udaondo, Av. Guillermo 1003 (PI) Nro: Sector 13A Ej 09

PARÁMETROS MECÁNICOS Y SANITARIOS DEL ÁRBOL

Especie botánica: Acer negundo - ARCE DAP (cm): 25 Altura (m): 5

☐ Árbol Seco ☒ Semiseco ☐ Descopado ☐ Descopado y brotado ☐ Copa desbalanceada

Inclinación: ☐ Mayor a 40° ☐ Menor a 40° ☒ Sin inclinación

Orientación de la inclinación: ☐ Hacia la calle ☐ Hacia la propiedad ☐ Hacia lado ascendente o descendente

RAÍCES ☐ Expuestas ☐ Acera levantada (m2): (m2 aprox.) ☐ Fisuras en el frente de la propiedad

FUSTE

☐ Descortezamiento ☐ Fructificaciones fúngicas ☐ Codominancias ☐ Exudados

☐ Cavidades pequeñas En zona: ☐ baja ☐ media ☐ alta ☐ Cavity longitudinal (m) Longitud

☐ Cavidades grandes En zona: ☐ baja ☐ media ☒ alta Pared remanente (cm): Espesor

RAMAS

☒ Secas / Secas en las puntas ☐ Con cavidades / Tumores / Cancros ☐ Tocones
☐ Quebradas / Fisuradas ☐ Codominancias ☐ Demasiado bajas
☐ Con mal ángulo de inserción ☐ Excesivas ☐ Cruzadas ☐ Que invaden el espacio aéreo

HOJAS

☒ Defoliación: Parcial ☐ Coloración anormal ☐ Signos de insectos ☐ Manchas foliares
☐ Síntomas de enfermedades: Describir, si presenta

RECOMENDACIONES DEL INSPECTOR

A: PODA ☐ Formación ☐ Refaldado MOTIVO: ☐ Reducir de riesgo B: CORTE DE RAÍCES
☐ Limpieza ☐ Terciado ☐ Adecuar al sitio ☐ Superficial
☐ Aclareo ☐ Balanceo de copa ☐ Regular la estructura ☐ Profunda

☐ C: TRATAMIENTO SANITARIO ☐ D: TRASPLANTE ☒ E: EXTRACCIÓN ☐ F: RETIRO DE CEPA

OBSERVACIONES:

Ejemplar semiseco, con rebrotes basales, junto a senda peatonal.

INSPECTOR/A

Luciano J.P. Gomez



27.346.493

Nombre y Apellido

Firma




DNI



UBICACIÓN DEL ÁRBOL Calle: Udaondo, Av. Guillermo 1003 (PI)

Nro: Sector 13A Ej 09

Imágenes:





Planilla de Inspección de Árboles

Fecha de relevamiento: 8/11/2024

AVISO: S/R

Arme: 40-844-334 ARME asignado

UBICACIÓN DEL ÁRBOL Calle: Udaondo, Av. Guillermo 1003 (PI) Nro: Sector 13A Ej 10

PARÁMETROS MECÁNICOS Y SANITARIOS DEL ÁRBOL

Especie botánica: Acer negundo - ARCE DAP (cm): 40 Altura (m): 6

☒ Árbol Seco ☐ Semiseco ☐ Descopado ☐ Descopado y brotado ☐ Copa desbalanceada

Inclinación: ☐ Mayor a 40° ☐ Menor a 40° ☒ Sin inclinación

Orientación de la inclinación: ☐ Hacia la calle ☐ Hacia la propiedad ☐ Hacia lado ascendente o descendente

RAÍCES ☐ Expuestas ☐ Acera levantada (m2): (m2 aprox.) ☐ Fisuras en el frente de la propiedad

FUSTE ☒ Descortezamiento ☐ Fructificaciones fúngicas ☐ Codominancias ☐ Exudados

☐ Cavidades pequeñas En zona: ☐ baja ☐ media ☐ alta ☐ Cavity longitudinal (m) Longitud

☐ Cavidades grandes En zona: ☐ baja ☐ media ☒ alta Pared remanente (cm): Espesor

RAMAS

☒ Secas / Secas en las puntas ☐ Con cavidades / Tumores / Cancros ☐ Tocones

☐ Quebradas / Fisuradas ☐ Codominancias ☐ Demasiado bajas

☐ Con mal ángulo de inserción ☐ Excesivas ☐ Cruzadas ☐ Que invaden el espacio aéreo

HOJAS

☒ Defoliación: Parcial ☐ Coloración anormal ☐ Signos de insectos ☐ Manchas foliares

☐ Síntomas de enfermedades: Describir, si presenta

RECOMENDACIONES DEL INSPECTOR

A: PODA ☐ Formación ☐ Refaldado MOTIVO: ☐ Reducir de riesgo B: CORTE DE RAÍCES

☐ Limpieza ☐ Terciado ☐ Adecuar al sitio ☐ Superficial

☐ Aclareo ☐ Balanceo de copa ☐ Regular la estructura ☐ Profunda

☐ C: TRATAMIENTO SANITARIO ☐ D: TRASPLANTE ☒ E: EXTRACCIÓN ☐ F: RETIRO DE CEPA

OBSERVACIONES:

Ejemplar completamente defoliado, seco.

INSPECTOR/A

Luciano J.P. Gomez

Luciano J.P. Gomez

27.346.493

Nombre y Apellido

Firma




DNI



UBICACIÓN DEL ÁRBOL Calle: Udaondo, Av. Guillermo 1003 (PI)

Nro: Sector 13A Ej 10

Imágenes:





Planilla de Inspección de Árboles

Fecha de relevamiento: 8/11/2024

AVISO: S/R

Arme: 40848813 de ARME asignado

UBICACIÓN DEL ÁRBOL Calle: Udaondo, Av. Guillermo 1003 (PI) Nro: Sector 13A Ej 11

PARÁMETROS MECÁNICOS Y SANITARIOS DEL ÁRBOL

Especie botánica: Acer negundo - ARCE DAP (cm): 30 Altura (m): 6

☒ Árbol Seco ☐ Semiseco ☐ Descopado ☐ Descopado y brotado ☐ Copa desbalanceada

Inclinación: ☐ Mayor a 40° ☐ Menor a 40° ☒ Sin inclinación

Orientación de la inclinación: ☐ Hacia la calle ☐ Hacia la propiedad ☐ Hacia lado ascendente o descendente

RAÍCES ☐ Expuestas ☐ Acera levantada (m2): (m2 aprox.) ☐ Fisuras en el frente de la propiedad

FUSTE ☒ Descortezamiento ☐ Fructificaciones fúngicas ☐ Codominancias ☐ Exudados

☐ Cavidades pequeñas En zona: ☐ baja ☐ media ☒ alta ☐ Cavity longitudinal (m) Longitud

☐ Cavidades grandes En zona: ☐ baja ☐ media ☒ alta Pared remanente (cm): Espesor

RAMAS

☒ Secas / Secas en las puntas ☐ Con cavidades / Tumores / Cancros ☐ Tocones
☐ Quebradas / Fisuradas ☒ Codominancias ☐ Demasiado bajas
☐ Con mal ángulo de inserción ☐ Excesivas ☐ Cruzadas ☐ Que invaden el espacio aéreo

HOJAS

☐ Defoliación: Total ☐ Coloración anormal ☐ Signos de insectos ☐ Manchas foliares
☐ Síntomas de enfermedades: Describir, si presenta

RECOMENDACIONES DEL INSPECTOR

A: PODA ☐ Formación ☐ Refaldado MOTIVO: ☐ Reducir de riesgo B: CORTE DE RAÍCES
☐ Limpieza ☐ Terciado ☐ Adecuar al sitio ☐ Superficial
☐ Aclareo ☐ Balanceo de copa ☐ Regular la estructura ☐ Profunda

☐ C: TRATAMIENTO SANITARIO ☐ D: TRASPLANTE ☒ E: EXTRACCIÓN ☐ F: RETIRO DE CEPA

OBSERVACIONES:

Ejemplar completamente defoliado, seco.

INSPECTOR/A

Luciano J.P. Gomez



27.346.493

Nombre y Apellido

Firma




DNI



UBICACIÓN DEL ÁRBOL Calle: Udaondo, Av. Guillermo 1003 (PI)

Nro: Sector 13A Ej 11

Imágenes:





Planilla de Inspección de Árboles

Fecha de relevamiento: 8/11/2024

AVISO: S/R

Arme: 408113313 De ARME asignado

UBICACIÓN DEL ÁRBOL Calle: Udaondo, Av. Guillermo 1003 (PI) Nro: Sector 13A Ej 12

PARÁMETROS MECÁNICOS Y SANITARIOS DEL ÁRBOL

Especie botánica: Acer negundo - ARCE DAP (cm): 45 Altura (m): 7

☒ Árbol Seco ☐ Semiseco ☐ Descopado ☐ Descopado y brotado ☐ Copa desbalanceada

Inclinación: ☐ Mayor a 40° ☐ Menor a 40° ☒ Sin inclinación

Orientación de la inclinación: ☐ Hacia la calle ☐ Hacia la propiedad ☐ Hacia lado ascendente o descendente

RAÍCES ☐ Expuestas ☐ Acera levantada (m2): (m2 aprox.) ☐ Fisuras en el frente de la propiedad

FUSTE ☒ Descortezamiento ☐ Fructificaciones fúngicas ☐ Codominancias ☐ Exudados

☐ Cavidades pequeñas En zona: ☐ baja ☐ media ☒ alta ☐ Cavidad longitudinal (m) Longitud

☐ Cavidades grandes En zona: ☐ baja ☐ media ☒ alta Pared remanente (cm): Espesor

RAMAS

☒ Secas / Secas en las puntas ☐ Con cavidades / Tumores / Cancros ☐ Tocones
☐ Quebradas / Fisuradas ☒ Codominancias ☐ Demasiado bajas
☐ Con mal ángulo de inserción ☐ Excesivas ☐ Cruzadas ☐ Que invaden el espacio aéreo

HOJAS

☐ Defoliación: Total ☐ Coloración anormal ☐ Signos de insectos ☐ Manchas foliares
☐ Síntomas de enfermedades: Describir, si presenta

RECOMENDACIONES DEL INSPECTOR

A: PODA ☐ Formación ☐ Refaldado MOTIVO: ☐ Reducir de riesgo B: CORTE DE RAÍCES
☐ Limpieza ☐ Terciado ☐ Adecuar al sitio ☐ Superficial
☐ Aclareo ☐ Balanceo de copa ☐ Regular la estructura ☐ Profunda

☐ C: TRATAMIENTO SANITARIO ☐ D: TRASPLANTE ☒ E: EXTRACCIÓN ☐ F: RETIRO DE CEPAS

OBSERVACIONES:

Ejemplar completamente defoliado, seco.

INSPECTOR/A

Luciano J.P. Gomez



27.346.493

Nombre y Apellido

Firma




DNI



UBICACIÓN DEL ÁRBOL Calle: Udaondo, Av. Guillermo 1003 (PI)

Nro: Sector 13A Ej 12

Imágenes:





Planilla de Inspección de Árboles

AVISO: S/R

Fecha de relevamiento: 8/11/2024

Arme: 4084 8313 ARME asignado

UBICACIÓN DEL ÁRBOL Calle: Udaondo, Av. Guillermo 1003 (PI) Nro: Sector 13A Ej 13

PARÁMETROS MECÁNICOS Y SANITARIOS DEL ÁRBOL

Especie botánica: Acer negundo - ARCE DAP (cm): 30 Altura (m): 6

☐ Árbol Seco ☒ Semiseco ☐ Descopado ☐ Descopado y brotado ☐ Copa desbalanceada

Inclinación: ☐ Mayor a 40° ☐ Menor a 40° ☒ Sin inclinación

Orientación de la inclinación: ☐ Hacia la calle ☐ Hacia la propiedad ☐ Hacia lado ascendente o descendente

RAÍCES ☐ Expuestas ☐ Acera levantada (m2): (m2 aprox.) ☐ Fisuras en el frente de la propiedad

FUSTE ☒ Descortezamiento ☐ Fructificaciones fúngicas ☐ Codominancias ☐ Exudados

☐ Cavidades pequeñas En zona: ☐ baja ☐ media ☐ alta ☐ Cavity longitudinal (m) Longitud

☐ Cavidades grandes En zona: ☐ baja ☐ media ☒ alta Pared remanente (cm): Espesor

RAMAS

☒ Secas / Secas en las puntas ☒ Con cavidades / Tumores / Cancros ☐ Tocones
☒ Quebradas / Fisuradas ☒ Codominancias ☐ Demasiado bajas
☐ Con mal ángulo de inserción ☐ Excesivas ☐ Cruzadas ☐ Que invaden el espacio aéreo

HOJAS

☒ Defoliación: Parcial ☐ Coloración anormal ☐ Signos de insectos ☐ Manchas foliares
☐ Síntomas de enfermedades: Describir, si presenta

RECOMENDACIONES DEL INSPECTOR

A: PODA ☐ Formación ☐ Refaldado MOTIVO: ☐ Reducir de riesgo B: CORTE DE RAÍCES
☐ Limpieza ☐ Terciado ☐ Adecuar al sitio ☐ Superficial
☐ Aclareo ☐ Balanceo de copa ☐ Regular la estructura ☐ Profunda


☐ C: TRATAMIENTO SANITARIO ☐ D: TRASPLANTE ☒ E: EXTRACCIÓN ☐ F: RETIRO DE CEPAS

OBSERVACIONES:

Ejemplar semiseco, con cavidades, ramas quebradas y descortezamiento basal.

INSPECTOR/A

Luciano J.P. Gomez



27.346.493

Nombre y Apellido

Firma




DNI



UBICACIÓN DEL ÁRBOL Calle: Udaondo, Av. Guillermo 1003 (PI)

Nro: Sector 13A Ej 13

Imágenes:





Planilla de Inspección de Árboles

Fecha de relevamiento: 8/11/2024

AVISO: S/R

Arme: 403113313 . asignado

UBICACIÓN DEL ÁRBOL Calle: Udaondo, Av. Guillermo 1003 (PI) Nro: Sector 13A Ej 14

PARÁMETROS MECÁNICOS Y SANITARIOS DEL ÁRBOL

Especie botánica: Acer negundo - ARCE DAP (cm): 45 Altura (m): 6

☐ Árbol Seco ☒ Semiseco ☐ Descopado ☐ Descopado y brotado ☐ Copa desbalanceada

Inclinación: ☐ Mayor a 40° ☐ Menor a 40° ☒ Sin inclinación

Orientación de la inclinación: ☐ Hacia la calle ☐ Hacia la propiedad ☐ Hacia lado ascendente o descendente

RAÍCES ☐ Expuestas ☐ Acera levantada (m2): (m2 aprox.) ☐ Fisuras en el frente de la propiedad

FUSTE ☒ Descortezamiento ☐ Fructificaciones fúngicas ☐ Codominancias ☐ Exudados

☐ Cavidades pequeñas En zona: ☐ baja ☐ media ☐ alta ☐ Cavity longitudinal (m) Longitud

☐ Cavidades grandes En zona: ☐ baja ☐ media ☒ alta Pared remanente (cm): Espesor

RAMAS

☒ Secas / Secas en las puntas ☒ Con cavidades / Tumores / Cancros ☐ Tocones
☐ Quebradas / Fisuradas ☒ Codominancias ☐ Demasiado bajas
☐ Con mal ángulo de inserción ☐ Excesivas ☐ Cruzadas ☐ Que invaden el espacio aéreo

HOJAS

☒ Defoliación: Parcial ☐ Coloración anormal ☐ Signos de insectos ☐ Manchas foliares
☐ Síntomas de enfermedades: Describir, si presenta

RECOMENDACIONES DEL INSPECTOR

A: PODA ☐ Formación ☐ Refaldado MOTIVO: ☐ Reducir de riesgo B: CORTE DE RAÍCES
☐ Limpieza ☐ Terciado ☐ Adecuar al sitio ☐ Superficial
☐ Aclareo ☐ Balanceo de copa ☐ Regular la estructura ☐ Profunda

☐ C: TRATAMIENTO SANITARIO ☐ D: TRASPLANTE ☒ E: EXTRACCIÓN ☐ F: RETIRO DE CEPA

OBSERVACIONES:

Ejemplar semiseco, con descortezamiento general.

INSPECTOR/A

Luciano J.P. Gomez



27.346.493

Nombre y Apellido




Firma

DNI



UBICACIÓN DEL ÁRBOL Calle: Udaondo, Av. Guillermo 1003 (PI) Nro: Sector 13A Ej 14

Imágenes:





Planilla de Inspección de Árboles

Fecha de relevamiento: 8/11/2024

AVISO: S/R

Arme: 408118345 Ingresó al árbol ARME asignado

UBICACIÓN DEL ÁRBOL Calle: Udaondo, Av. Guillermo 1003 (PI) Nro: Sector 13A Ej 15

PARÁMETROS MECÁNICOS Y SANITARIOS DEL ÁRBOL

Especie botánica: Populus nigra - ÁLAMO DAP (cm): 80 Altura (m): 18

☐ Árbol Seco ☐ Semiseco ☐ Descopado ☐ Descopado y brotado ☐ Copa desbalanceada

Inclinación: ☐ Mayor a 40° ☐ Menor a 40° ☒ Sin inclinación

Orientación de la inclinación: ☐ Hacia la calle ☐ Hacia la propiedad ☐ Hacia lado ascendente o descendente

RAÍCES ☐ Expuestas ☐ Acera levantada (m2): (m2 aprox.) ☐ Fisuras en el frente de la propiedad

FUSTE ☒ Descortezamiento ☐ Fructificaciones fúngicas ☐ Codominancias ☐ Exudados

☐ Cavidades pequeñas En zona: ☐ baja ☐ media ☐ alta ☐ Cavidad longitudinal (m) Longitud

☐ Cavidades grandes En zona: ☐ baja ☐ media ☐ alta Pared remanente (cm): Espesor

RAMAS

☒ Secas / Secas en las puntas ☐ Con cavidades / Tumores / Cancros ☐ Tocones
☒ Quebradas / Fisuradas ☐ Codominancias ☐ Demasiado bajas
☐ Con mal ángulo de inserción ☐ Excesivas ☐ Cruzadas ☐ Que invaden el espacio aéreo

HOJAS

☒ Defoliación: Parcial ☐ Coloración anormal ☐ Signos de insectos ☐ Manchas foliares
☐ Síntomas de enfermedades: Describir, si presenta

RECOMENDACIONES DEL INSPECTOR

A: PODA ☐ Formación ☐ Refaldado MOTIVO: ☐ Reducir de riesgo B: CORTE DE RAÍCES
☐ Limpieza ☐ Terciado ☐ Adecuar al sitio ☐ Superficial
☐ Aclareo ☐ Balanceo de copa ☐ Regular la estructura ☐ Profunda

☐ C: TRATAMIENTO SANITARIO ☐ D: TRASPLANTE ☒ E: EXTRACCIÓN ☐ F: RETIRO DE CEPA

OBSERVACIONES:

Ejemplar semiseco, con escasos rebrotes basales. Descortezamiento general, ramas quebradas.

INSPECTOR/A

Luciano J.P. Gomez



27.346.493

Nombre y Apellido

Firma




DNI



UBICACIÓN DEL ÁRBOL Calle: Udaondo, Av. Guillermo 1003 (PI)

Nro: Sector 13A Ej 15

Imágenes:





Planilla de Inspección de Árboles

AVISO: S/R

Fecha de relevamiento: 8/11/2024

Arme: 40813315 Ingresando al ARME asignado

UBICACIÓN DEL ÁRBOL Calle: Udaondo, Av. Guillermo 1003 (PI) Nro: Sector 13A Ej 16

PARÁMETROS MECÁNICOS Y SANITARIOS DEL ÁRBOL

Especie botánica: Populus nigra - ÁLAMO DAP (cm): 90 | Altura (m): 18

☐ Árbol Seco ☐ Semiseco ☐ Descopado ☐ Descopado y brotado ☐ Copa desbalanceada

Inclinación: ☐ Mayor a 40° ☐ Menor a 40° ☒ Sin inclinación

Orientación de la inclinación: ☐ Hacia la calle ☐ Hacia la propiedad ☐ Hacia lado ascendente o descendente

RAÍCES ☐ Expuestas | ☐ Acera levantada (m2): (m2 aprox.) ☐ Fisuras en el frente de la propiedad

FUSTE

☒ Descortezamiento ☐ Fructificaciones fúngicas ☐ Codominancias ☐ Exudados

☐ Cavidades pequeñas En zona: ☐ baja ☐ media ☐ alta | ☐ Cavidad longitudinal (m) Longitud

☐ Cavidades grandes En zona: ☐ baja ☐ media ☐ alta | Pared remanente (cm): Espesor

RAMAS

☒ Secas / Secas en las puntas ☐ Con cavidades / Tumores / Cancros ☐ Tocones
☒ Quebradas / Fisuradas ☐ Codominancias ☐ Demasiado bajas
☐ Con mal ángulo de inserción ☐ Excesivas ☐ Cruzadas ☐ Que invaden el espacio aéreo

HOJAS

☒ Defoliación: Total ☐ Coloración anormal ☐ Signos de insectos ☐ Manchas foliares
☐ Síntomas de enfermedades: Describir, si presenta

RECOMENDACIONES DEL INSPECTOR

A: PODA ☐ Formación ☐ Refaldado MOTIVO: ☐ Reducir de riesgo B: CORTE DE RAÍCES
☐ Limpieza ☐ Terciado ☐ Adecuar al sitio ☐ Superficial
☐ Aclareo ☐ Balanceo de copa ☐ Regular la estructura ☐ Profunda


☐ C: TRATAMIENTO SANITARIO ☐ D: TRASPLANTE ☒ E: EXTRACCIÓN ☐ F: RETIRO DE CEPA

OBSERVACIONES:

Ejemplar seco. Descortezamiento general, ramas quebradas.

INSPECTOR/A

Luciano J.P. Gomez



27.346.493

Nombre y Apellido

Firma





DNI



UBICACIÓN DEL ÁRBOL Calle: Udaondo, Av. Guillermo 1003 (PI)

Nro: Sector 13A Ej 16

Imágenes:





4394

Planilla de Inspección de Árboles

Fecha de relevamiento: 8/11/2024

AVISO: S/R

Arme: 408113215 ARME asignado

UBICACIÓN DEL ÁRBOL Calle: Udaondo, Av. Guillermo 1003 (PI) Nro: Sector 13A Ej 17

PARÁMETROS MECÁNICOS Y SANITARIOS DEL ÁRBOL

Especie botánica: Populus nigra - ÁLAMO DAP (cm): 80 Altura (m): 18

☐ Árbol Seco ☐ Semiseco ☐ Descopado ☐ Descopado y brotado ☐ Copa desbalanceada

Inclinación: ☐ Mayor a 40° ☐ Menor a 40° ☒ Sin inclinación

Orientación de la inclinación: ☐ Hacia la calle ☐ Hacia la propiedad ☐ Hacia lado ascendente o descendente

RAÍCES ☐ Expuestas ☐ Acera levantada (m2): (m2 aprox.) ☐ Fisuras en el frente de la propiedad

FUSTE ☒ Descortezamiento ☐ Fructificaciones fúngicas ☐ Codominancias ☐ Exudados

☐ Cavidades pequeñas En zona: ☐ baja ☐ media ☐ alta ☐ Cavidad longitudinal (m) Longitud

☐ Cavidades grandes En zona: ☐ baja ☐ media ☐ alta Pared remanente (cm): Espesor

RAMAS

☒ Secas / Secas en las puntas ☐ Con cavidades / Tumores / Cancros ☐ Tocones

☒ Quebradas / Fisuradas ☐ Codominancias ☐ Demasiado bajas

☐ Con mal ángulo de inserción ☐ Excesivas ☐ Cruzadas ☐ Que invaden el espacio aéreo

HOJAS

☒ Defoliación: Parcial ☐ Coloración anormal ☐ Signos de insectos ☐ Manchas foliares

☐ Síntomas de enfermedades: Describir, si presenta

RECOMENDACIONES DEL INSPECTOR

A: PODA ☐ Formación ☐ Refaldado MOTIVO: ☐ Reducir de riesgo B: CORTE DE RAÍCES

☐ Limpieza ☐ Terciado ☐ Adecuar al sitio ☐ Superficial

☐ Aclareo ☐ Balanceo de copa ☐ Regular la estructura ☐ Profunda

☐ C: TRATAMIENTO SANITARIO ☐ D: TRASPLANTE ☒ E: EXTRACCIÓN ☐ F: RETIRO DE CEPA

OBSERVACIONES:

Ejemplar semiseco, con poco vigor. Ramas quebradizas a gran altura, cercano a senda peatonal.

INSPECTOR/A

Luciano J.P. Gomez

Luciano J.P. Gomez

27.346.493

Nombre y Apellido

Firma





DNI



UBICACIÓN DEL ÁRBOL Calle: Udaondo, Av. Guillermo 1003 (PI)

Nro: Sector 13A Ej 17

Imágenes:



1





GOBIERNO DE LA CIUDAD DE BUENOS AIRES

Hoja Adicional de Firmas
Informe gráfico

Número:

Buenos Aires,

Referencia: S/ Informes fitosanitarios - 4373 a 4394

El documento fue importado por el sistema GEDO con un total de 86 pagina/s.

Digitally signed by Comunicaciones Oficiales
Date: 2025.02.11 16:55:58 -03:00

Digitally signed by Comunicaciones Oficiales
Date: 2025.02.11 16:55:58 -03:00



GOBIERNO DE LA CIUDAD DE BUENOS AIRES

Resolución Presidencia Junta Comuna

Número:

Buenos Aires,

Referencia: S/Solicitud extracción ejemplares arbóreos - Febrero 2025, Anexo I.

VISTO: La Constitución de la Ciudad Autónoma de Buenos Aires, las Leyes N° 1.777 y N° 3.263 (Texto Consolidado por Ley N° 6.588) y N° 6.684, los Decretos N° 166/13 y su modificatorio N° 110/20 y N° 387/23 y modificatorios, las Planillas de Inspección N° 4395; 4396; 4397; 4398; 4399; 4400; 4401; 4402; 4403; 4404; 4405; 4406; 4407; 4408; 4409; 4410; 4411; el Expediente Electrónico N° EX-2025-09565137- -GCABA-COMUNA13, y

CONSIDERANDO:

Que, por los autos citados en el Visto tramita la actuación iniciada en virtud a la necesidad de extraer los ejemplares arbóreos emplazados en Ciudad de la Paz N° 3225; Conesa 3029 N° 3029 Ld; Cramer N° 2081; Iberá N° 2914; del Libertador N° 6471; Moldes N° 1781; Nuñez N° 1791 La2; Zapiola N° 3099; Mariscal Sucre N° 2025 Ld; 3 de Febrero N° 2350 La; Cramer N° 1474; Echeverría N° 2278 F; La Pampa N° 3692; Moldes N° 2295; O'Higgins N° 1590; Parque de los Niños (2 ejemplares), de esta Ciudad Autónoma de Buenos Aires;

Que, sobre el particular, la Constitución de la Ciudad Autónoma de Buenos Aires establece en su artículo 127 que las Comunas son unidades de gestión política y administrativa con competencia territorial;

Que, asimismo, de conformidad con el artículo 128 del mismo cuerpo legal ejercen funciones de planificación, ejecución y control en forma exclusiva y concurrente con el Gobierno de la Ciudad respecto de las materias de su competencia;

Que, a su turno, el artículo 26 del mencionado cuerpo normativo dispone: *"El ambiente es patrimonio común. Toda persona tiene derecho a gozar de un ambiente sano, así como el deber de preservarlo y definirlo en provecho de las generaciones presentes y futuras"*;

Que, en virtud de los mencionados mandatos constitucionales, se sancionó la Ley N° 1.777 (Texto Consolidado por Ley N° 6.588) la cual tiene por finalidad, entre otras, promover la descentralización de las funciones del Gobierno de la Ciudad, preservando su integridad territorial, mejorar la eficiencia y la calidad de las prestaciones que brinda el Gobierno de la Ciudad, así como asegurar el desarrollo sustentable;

Que, dicha Ley especifica en su artículo 10 que las Comunas tienen a su cargo en forma exclusiva: *"b) La planificación, ejecución y control de los trabajos de mantenimiento de los espacios verdes, de conformidad con la Ley de presupuesto"*;

Que, asimismo, el artículo 47 de la citada Ley establece que el Poder Ejecutivo implementa un proceso de transición que comprende, entre otras cuestiones, la transferencia gradual de competencias centralizadas a las unidades descentralizadas, en virtud de la aplicación del Título II;

Que, mediante la Ley N° 6.684 se sancionó la Ley de Ministerios del Gobierno de la Ciudad Autónoma de Buenos Aires;

Que, por Decreto N° 387/23 y modificatorios, se aprobó la estructura orgánico funcional del Poder Ejecutivo del Gobierno de la Ciudad Autónoma de Buenos Aires;

Que, el Decreto N° 166/13 y su modificatorio N° 110/20, dispone en su artículo 1 la transferencia a las Comunas de la Ciudad Autónoma de Buenos Aires de las misiones, funciones y responsabilidades establecidas en la Ley de Arbolado Público N° 3.263 (Texto Consolidado por Ley N° 6.588) con las excepciones puntuales que ella explicita;

Que, esa Ley tiene por objeto proteger e incrementar el Arbolado Público Urbano, implementando los requisitos técnicos y administrativos a los que ajustar las tareas de intervención sobre los mismos;

Que, asimismo faculta a la autoridad de aplicación en su artículo 15 a talar o extraer especies arbóreas cuando "*por su estado sanitario, fisiológico o por sus condiciones físicas no sea posible su recuperación*" (inc. b) y "*para garantizar la seguridad de las personas y/o bienes*" (inc. c);

Que, la Ley N° 3.263 (Texto Consolidado por Ley N° 6.588) establece, en sus artículos 5 a 7, los recaudos a seguir en caso de plantación y/o reposición de arbolado público urbano;

Que, de acuerdo a lo que surge de las Planillas de Inspección citadas en el Visto y a lo indicado por la Gerencia Operativa de Gestión Comunal mediante Nota N° NO-2025-09596904-GCABA-COMUNA13 corresponde efectuar las extracciones de los ejemplares enunciados, de acuerdo a la normativa vigente;

Que, consecuentemente y por estrictas cuestiones de seguridad y Orden Público, corresponde dictar el acto administrativo que, con fundamento a lo expuesto, autorice la extracción del ejemplar involucrado;

Que, dentro de las atribuciones de la Junta Comunal como órgano de gobierno, otorgadas por la Ley N° 1.777 (Texto Consolidado por Ley N° 6.588), se contempla la de "emitir resoluciones y declaraciones en el marco de sus competencias".

Por ello y en uso de las facultades que le son propias,

LA PRESIDENTE DE LA JUNTA COMUNAL 13
RESUELVE:

Artículo 1°.- Autorizar a la Empresa adjudicataria Mantelectric I.C.I.S.A., CUIT N° 30-52029200-0, a que, en el marco del contrato vigente proceda a extraer por cuenta y orden del Gobierno de la Ciudad Autónoma de Buenos Aires los ejemplares mencionados en la presente emplazados en Ciudad de la Paz N° 3225; Conesa 3029 N° 3029 Ld; Cramer N° 2081; Iberá N° 2914; del Libertador N° 6471; Moldes N° 1781; Nuñez N° 1791 La2; Zapiola N° 3099; Mariscal Sucre N° 2025 Ld; 3 de Febrero N° 2350 La; Cramer N° 1474; Echeverría N° 2278 F; La Pampa N° 3692; Moldes N° 2295; O'Higgins N° 1590; Parque de los Niños (2 ejemplares), de esta Ciudad Autónoma de Buenos Aires.

Artículo 2°.- Efectuadas las extracciones dispuestas en el artículo precedente, se deberán plantar nuevos ejemplares.

Artículo 3°.- Fijar un cartel junto a los ejemplares a ser extraídos por el plazo de diez (10) días corridos, en el que se informe sobre las circunstancias que motivan la decisión respectiva, indicando las vías de contacto con la autoridad competente.

Artículo 4°.- Comunicar a la Junta Comunal. Publicar en el Boletín Oficial de la Ciudad Autónoma de Buenos Aires. Notificar y cumplido, archivar.

4395

Planilla de Inspección de Árboles

Fecha de relevamiento: 6/1/2025

AVISO: S00933220/24

Arme: Ingresar nro. de ARME asignado

UBICACIÓN DEL ÁRBOL Calle: Ciudad de La Paz

Nro: 3225 Ref.

PARÁMETROS MECÁNICOS Y SANITARIOS DEL ÁRBOL

Especie botánica: Melia azedarach - PARAÍSO

DAP (cm): 60 | Altura (m): 10

☒ Árbol Seco ☐ Semiseco ☐ Descopado ☐ Descopado y brotado ☐ Copa desbalanceada

Inclinación: ☐ Mayor a 40° ☐ Menor a 40° ☒ Sin inclinación

Orientación de la inclinación: ☐ Hacia la calle ☐ Hacia la propiedad ☐ Hacia lado ascendente o descendente

RAÍCES

☒ Expuestas ☐ Acera levantada (m2): (m2 aprox.) ☐ Fisuras en el frente de la propiedad

FUSTE

☐ Descortezamiento ☐ Fructificaciones fúngicas ☐ Codominancias ☐ Exudados

☐ Cavidades pequeñas En zona: ☐ baja ☐ media ☐ alta ☐ Cavidad longitudinal (m) Longitud

☒ Cavidades grandes En zona: ☒ baja ☒ media ☒ alta Pared remanente (cm): Espesor

RAMAS

☒ Secas / Secas en las puntas ☐ Con cavidades / Tumores / Cancros ☒ Tocones
☒ Quebradas / Fisuradas ☐ Codominancias ☐ Demasiado bajas
☒ Con mal ángulo de inserción ☐ Excesivas ☐ Cruzadas ☐ Que invaden el espacio aéreo

HOJAS

☒ Defoliación: Total ☐ Coloración anormal ☐ Signos de insectos ☐ Manchas foliares
☐ Síntomas de enfermedades: Describir, si presenta

RECOMENDACIONES DEL INSPECTOR


A: PODA ☐ Formación ☐ Refaldado ☐ Reducir de riesgo ☐ B: CORTE DE RAÍCES
☐ Limpieza ☐ Terciado ☐ Adecuar al sitio ☐ Superficial
☐ Aclareo ☐ Balanceo de copa ☐ Regular la estructura ☐ Profunda
☐ C: TRATAMIENTO SANITARIO ☐ D: TRASPLANTE ☒ E: EXTRACCIÓN ☐ F: RETIRO DE CEPA

OBSERVACIONES:

Seco. Hueco

INSPECTOR/A

Norberto I. Díez



34372395

Nombre y Apellido



Firma

DNI

UBICACIÓN DEL ÁRBOL Calle: Ciudad de La Paz

Nro: 3225 Ref.

Imágenes:



4396

Planilla de Inspección de Árboles

Fecha de relevamiento: 7/1/2025

AVISO: S00901653/24

Arme: Ingresar nro. de ARME asignado

UBICACIÓN DEL ÁRBOL Calle: Conesa

Nro: 3029 LD

PARÁMETROS MECÁNICOS Y SANITARIOS DEL ÁRBOL

Especie botánica: Fraxinus pennsylvanica - FRESNO AMERICANO

DAP (cm): 70

Altura (m): 9

☐ Árbol Seco ☐ Semiseco ☐ Descopado ☐ Descopado y brotado ☒ Copa desbalanceada

Inclinación: ☐ Mayor a 40° ☒ Menor a 40° ☐ Sin inclinación

Orientación de la inclinación: ☐ Hacia la calle ☐ Hacia la propiedad ☒ Hacia lado ascendente o descendente

RAÍCES

☐ Expuestas ☐ Acera levantada (m2): (m2 aprox.) ☐ Fisuras en el frente de la propiedad

FUSTE

☐ Descortezamiento ☐ Fructificaciones fúngicas ☐ Codominancias ☐ Exudados

☐ Cavidades pequeñas En zona: ☐ baja ☐ media ☐ alta ☒ Cavidad longitudinal (m) Longitud

☒ Cavidades grandes En zona: ☒ baja ☒ media ☒ alta Pared remanente (cm): Espesor

RAMAS

☐ Secas / Secas en las puntas ☒ Con cavidades / Tumores / Cancros ☒ Tocones
☐ Quebradas / Fisuradas ☐ Codominancias ☐ Demasiado bajas
☐ Con mal ángulo de inserción ☐ Excesivas ☐ Cruzadas ☐ Que invaden el espacio aéreo

HOJAS

☐ Defoliación: Indicar tipo ☐ Coloración anormal ☐ Signos de insectos ☐ Manchas foliares
☐ Síntomas de enfermedades: Describir, si presenta

RECOMENDACIONES DEL INSPECTOR

A: PODA ☐ Formación ☐ Refaldado MOTIVO: ☐ Reducir de riesgo B: CORTE DE RAÍCES
☐ Limpieza ☐ Terciado ☐ Adecuar al sitio ☐ Superficial
☐ Aclareo ☐ Balanceo de copa ☐ Regular la estructura ☐ Profunda


☐ C: TRATAMIENTO SANITARIO ☐ D: TRASPLANTE ☒ E: EXTRACCIÓN ☐ F: RETIRO DE CEPA

OBSERVACIONES:

Hueco

INSPECTOR/A

Norberto I. Díez



34372395

Nombre y Apellido



Firma

DNI

UBICACIÓN DEL ÁRBOL Calle: Conesa

Nro: 3029 LD

Imágenes:



Planilla de Inspección de Árboles

Fecha de relevamiento: 10/1/2025

AVISO: S00927458/24

Arme:

UBICACIÓN DEL ÁRBOL Calle: Cramer

Nro: 2081

PARÁMETROS MECÁNICOS Y SANITARIOS DEL ÁRBOL

Especie botánica: Melia azedarach - PARAÍSO

DAP (cm): 70

Altura (m): 18

☐ Árbol Seco ☐ Semiseco ☐ Descopado ☐ Descopado y brotado ☐ Copa desbalanceada

Inclinación: ☐ Mayor a 40° ☒ Menor a 40° ☐ Sin inclinación

Orientación de la inclinación: ☒ Hacia la calle ☐ Hacia la propiedad ☐ Hacia lado ascendente o descendente

RAÍCES

☐ Expuestas ☐ Acera levantada (m2): (m2 aprox.) ☐ Fisuras en el frente de la propiedad

FUSTE

☒ Descortezamiento ☐ Fructificaciones fúngicas ☐ Codominancias ☐ Exudados

☐ Cavidades pequeñas En zona: ☐ baja ☐ media ☐ alta ☐ Cavidad longitudinal (m) Longitud

☐ Cavidades grandes En zona: ☐ baja ☐ media ☐ alta Pared remanente (cm): Espesor

RAMAS

☒ Secas / Secas en las puntas

☒ Con cavidades / Tumores / Cancros

☐ Tocones

☐ Quebradas / Fisuradas

☐ Codominancias

☐ Demasiado bajas

☐ Con mal ángulo de inserción

☐ Excesivas

☐ Cruzadas

☐ Que invaden el espacio aéreo

HOJAS

☐ Defoliación: Indicar tipo

☐ Coloración anormal

☐ Signos de insectos

☐ Manchas foliares

☐ Síntomas de enfermedades:

RECOMENDACIONES DEL INSPECTOR

A: PODA

☐ Formación

☐ Refaldado

MOTIVO:

☐ Reducir de riesgo

B: CORTE DE RAÍCES

☐ Limpieza

☐ Terciado

☐ Adecuar al sitio

☐ Superficial

☐ Aclareo

☐ Balanceo de copa

☐ Regular la estructura

☐ Profunda

☐ C: TRATAMIENTO SANITARIO

☐ D: TRASPLANTE

☒ E: EXTRACCIÓN

☐ F: RETIRO DE CEPA

OBSERVACIONES:

Inclinado hacia la calle. Descortezado. Se observa pudrición interna visible por cavidad abierta en fuste medio.

Orificios.

INSPECTOR/A

María Florencia Garavaglia

37895437

Nombre y Apellido




Firma

DNI

UBICACIÓN DEL ÁRBOL Calle: Cramer

Nro: 2081

Imágenes:



Planilla de Inspección de Árboles

Fecha de relevamiento: 4/12/2024

AVISO: Ingresar nro. de aviso

Arme: Ingresar nro. de ARME asignado

UBICACIÓN DEL ÁRBOL Calle: Iberá Nro: 2914 Ref.

PARÁMETROS MECÁNICOS Y SANITARIOS DEL ÁRBOL

Especie botánica: Melia azedarach - PARAÍSO DAP (cm): 60 Altura (m): 7

☒ Árbol Seco ☐ Semiseco ☐ Descopado ☐ Descopado y brotado ☐ Copa desbalanceada

Inclinación: ☐ Mayor a 40° ☒ Menor a 40° ☐ Sin inclinación

Orientación de la inclinación: ☒ Hacia la calle ☐ Hacia la propiedad ☐ Hacia lado ascendente o descendente

RAÍCES ☒ Expuestas ☐ Acera levantada (m2): (m2 aprox.) ☐ Fisuras en el frente de la propiedad

FUSTE ☒ Descortezamiento ☐ Fructificaciones fúngicas ☐ Codominancias ☐ Exudados

☐ Cavidades pequeñas En zona: ☐ baja ☐ media ☐ alta ☐ Cavity longitudinal (m) Longitud

☒ Cavidades grandes En zona: ☒ baja ☒ media ☒ alta Pared remanente (cm): Espesor

RAMAS
☒ Secas / Secas en las puntas ☒ Con cavidades / Tumores / Cancros ☒ Tocones
☒ Quebradas / Fisuradas ☐ Codominancias ☐ Demasiado bajas
☒ Con mal ángulo de inserción ☐ Excesivas ☐ Cruzadas ☐ Que invaden el espacio aéreo

HOJAS
☒ Defoliación: Total ☐ Coloración anormal ☐ Signos de insectos ☐ Manchas foliares
☐ Síntomas de enfermedades: Describir, si presenta

RECOMENDACIONES DEL INSPECTOR

A: PODA ☐ Formación ☐ Refaldado ☐ Reducir de riesgo ☐ B: CORTE DE RAÍCES
☐ Limpieza ☐ Terciado ☐ Adecuar al sitio ☐ Superficial
☐ Aclareo ☐ Balanceo de copa ☐ Regular la estructura ☐ Profunda


☐ C: TRATAMIENTO SANITARIO ☐ D: TRASPLANTE ☒ E: EXTRACCIÓN ☐ F: RETIRO DE CEPA

OBSERVACIONES:

Ejemplar seco hace tiempo. Completamente hueco. Gran cavidad basal, otras varias en la base de la copa. Ubicado en zona transitada, leve inclinación hacia la ciclovía.

INSPECTOR/A

Norberto I. Diez



34372395

Nombre y Apellido




Firma

DNI

UBICACIÓN DEL ÁRBOL Calle: Iberá

Nro: 2914 Ref.

Imágenes:



4399

Planilla de Inspección de Árboles

Fecha de relevamiento: 4/12/2024

AVISO: S00860153/24

Arme: Ingresar nro. de ARME asignado

UBICACIÓN DEL ÁRBOL Calle: Del Libertador, Av.

Nro: 6471

Ref.

PARÁMETROS MECÁNICOS Y SANITARIOS DEL ÁRBOL

Especie botánica: Platanus x acerifolia - PLÁTANO

DAP (cm): 90

Altura (m): 16

☐ Árbol Seco ☐ Semiseco ☐ Descopado ☐ Descopado y brotado ☐ Copa desbalanceada

Inclinación: ☒ Mayor a 40° ☐ Menor a 40° ☐ Sin inclinación

Orientación de la inclinación: ☐ Hacia la calle ☒ Hacia la propiedad ☐ Hacia lado ascendente o descendente

RAÍCES

☐ Expuestas ☐ Acera levantada (m2): (m2 aprox.) ☐ Fisuras en el frente de la propiedad

FUSTE

☐ Descortezamiento ☐ Fructificaciones fúngicas ☐ Codominancias ☐ Exudados

☐ Cavidades pequeñas En zona: ☐ baja ☐ media ☒ alta

☐ Cavity longitudinal (m) Longitud

☐ Cavidades grandes En zona: ☐ baja ☐ media ☐ alta

Pared remanente (cm): Espesor

RAMAS

☐ Secas / Secas en las puntas

☐ Con cavidades / Tumores / Cancros

☐ Tocones

☐ Quebradas / Fisuradas

☐ Codominancias

☐ Demasiado bajas

☐ Con mal ángulo de inserción

☐ Excesivas

☐ Cruzadas

☐ Que invaden el espacio aéreo

HOJAS

☐ Defoliación: Indicar tipo

☐ Coloración anormal

☐ Signos de insectos

☐ Manchas foliares

☐ Síntomas de enfermedades: Describir, si presenta

RECOMENDACIONES DEL INSPECTOR

A: PODA

☐ Formación

☐ Refaldado

MOTIVO:

☐ Reducir de riesgo

B: CORTE DE RAÍCES

☐ Limpieza

☐ Terciado

☐ Adecuar al sitio

☐ Superficial

☐ Aclareo

☐ Balanceo de copa

☐ Regular la estructura

☐ Profunda

☐ C: TRATAMIENTO SANITARIO

☐ D: TRASPLANTE

☒ E: EXTRACCIÓN

☐ F: RETIRO DE CEPA

OBSERVACIONES:

Ejemplar inclinado hacia la vereda, le fuste posee una cavidad basal con escasa pared remanente. Las raíces expuestas superficialmente muestran la posible presencia de raíces estranguladoras.

INSPECTOR/A

Paco L, R.Lourdes



33453101

Nombre y Apellido

Firma




DNI

UBICACIÓN DEL ÁRBOL Calle: Del Libertador, Av.

Nro: 6471

Ref.

Imágenes:



Planilla de Inspección de Árboles

Fecha de relevamiento: 10/1/2025

AVISO: S00875294/24

Arme:

UBICACIÓN DEL ÁRBOL Calle: Moldes

Nro: 1781

PARÁMETROS MECÁNICOS Y SANITARIOS DEL ÁRBOL

Especie botánica: Melia azedarach - PARAÍSO

DAP (cm): 100

Altura (m): 18

☐ Árbol Seco ☐ Semiseco ☐ Descopado ☐ Descopado y brotado ☐ Copa desbalanceada

Inclinación: ☐ Mayor a 40° ☒ Menor a 40° ☐ Sin inclinación

Orientación de la inclinación: ☐ Hacia la calle ☐ Hacia la propiedad ☐ Hacia lado ascendente o descendente

RAÍCES

☐ Expuestas

☐ Acera levantada (m2):

☐ Fisuras en el frente de la propiedad

FUSTE

☒ Descortezamiento

☐ Fructificaciones fúngicas

☐ Codominancias

☐ Exudados

☐ Cavidades pequeñas

En zona:

☐ baja

☐ media

☐ alta

☐ Cavidad longitudinal (m)

☒ Cavidades grandes

En zona:

☐ baja

☒ media

☒ alta

Pared remanente (cm):

RAMAS

☒ Secas / Secas en las puntas

☒ Con cavidades / Tumores / Cancros

☐ Tocones

☐ Quebradas / Fisuradas

☐ Codominancias

☐ Demasiado bajas

☐ Con mal ángulo de inserción

☐ Excesivas

☐ Cruzadas

☐ Que invaden el espacio aéreo

HOJAS

☐ Defoliación: Indicar tipo

☐ Coloración anormal

☐ Signos de insectos

☐ Manchas foliares

☐ Síntomas de enfermedades:

RECOMENDACIONES DEL INSPECTOR

A: PODA

☐ Formación

☐ Refaldado

MOTIVO:

☐ Reducir de riesgo

B: CORTE DE RAÍCES

☐ Limpieza

☐ Terciado

☐ Adecuar al sitio

☐ Superficial

☐ Aclareo

☐ Balanceo de copa

☐ Regular la estructura

☐ Profunda

☐ C: TRATAMIENTO SANITARIO

☐ D: TRASPLANTE

☒ E: EXTRACCIÓN

☐ F: RETIRO DE CEPA

OBSERVACIONES:

Ejemplar inclinado hacia la calle. Presenta grandes cavidades visibles en el fuste y caída de ramas secas. Alto riesgo

INSPECTOR/A

María Florencia Garavaglia

37895437

Nombre y Apellido




Firma

DNI

UBICACIÓN DEL ÁRBOL Calle: Moldes

Nro: 1781

Imágenes:



4401

Planilla de Inspección de Árboles

Fecha de relevamiento: 27/11/2024

AVISO: Ingresar nro. de aviso

Arme: Ingresar nro. de ARME asignado

UBICACIÓN DEL ÁRBOL Calle: Núñez

Nro: 1791 LA2

PARÁMETROS MECÁNICOS Y SANITARIOS DEL ÁRBOL

Especie botánica: Fraxinus pennsylvanica - FRESNO AMERICANO DAP (cm): 35 Altura (m): 10

☒ Árbol Seco ☐ Semiseco ☐ Descopado ☐ Descopado y brotado ☐ Copa desbalanceada

Inclinación: ☐ Mayor a 40° ☐ Menor a 40° ☐ Sin inclinación

Orientación de la inclinación: ☐ Hacia la calle ☐ Hacia la propiedad ☐ Hacia lado ascendente o descendente

RAÍCES ☐ Expuestas ☐ Acera levantada (m2): (m2 aprox.) ☐ Fisuras en el frente de la propiedad

FUSTE

☐ Descortezamiento ☐ Fructificaciones fúngicas ☐ Codominancias ☐ Exudados

☐ Cavidades pequeñas En zona: ☐ baja ☐ media ☐ alta ☐ Cavidad longitudinal (m) Longitud

☐ Cavidades grandes En zona: ☐ baja ☐ media ☐ alta Pared remanente (cm): Espesor

RAMAS

☒ Secas / Secas en las puntas ☐ Con cavidades / Tumores / Cancros ☐ Tocones
☐ Quebradas / Fisuradas ☐ Codominancias ☐ Demasiado bajas
☐ Con mal ángulo de inserción ☐ Excesivas ☐ Cruzadas ☐ Que invaden el espacio aéreo

HOJAS

☒ Defoliación: Total ☐ Coloración anormal ☐ Signos de insectos ☐ Manchas foliares
☐ Síntomas de enfermedades: Describir, si presenta

RECOMENDACIONES DEL INSPECTOR

A: PODA ☐ Formación ☐ Refaldado ☒ Reducir de riesgo ☐ Adecuar al sitio ☐ Regular la estructura ☐ B: CORTE DE RAÍCES
☐ Limpieza ☐ Terciado ☐ Superficial
☐ Aclareo ☐ Balanceo de copa ☐ Profunda
☐ C: TRATAMIENTO SANITARIO ☐ D: TRASPLANTE ☒ E: EXTRACCIÓN ☐ F: RETIRO DE CEPA

OBSERVACIONES:

Ejemplar totalmente seco. Base del fuste con signos de presencia de hongos. Se recomienda su extracción.

INSPECTOR/A

Paco L, R.Lourdes



33453101

Nombre y Apellido

Firma




DNI

UBICACIÓN DEL ÁRBOL Calle: Núñez

Nro: 1791

LA2

Imágenes:



Planilla de Inspección de Árboles

Fecha de relevamiento: 4/12/2024

AVISO: Ingresar nro. de aviso

Arme: Ingresar nro. de ARME asignado

UBICACIÓN DEL ÁRBOL Calle: Zapiola

Nro: 3099 Esq. Iberá

PARÁMETROS MECÁNICOS Y SANITARIOS DEL ÁRBOL

Especie botánica: Melia azedarach - PARAÍSO DAP (cm): 80 Altura (m): 8

☐ Árbol Seco ☒ Semiseco ☐ Descopado ☐ Descopado y brotado ☐ Copa desbalanceada

Inclinación: ☐ Mayor a 40° ☐ Menor a 40° ☒ Sin inclinación

Orientación de la inclinación: ☐ Hacia la calle ☐ Hacia la propiedad ☐ Hacia lado ascendente o descendente

RAÍCES ☐ Expuestas ☐ Acera levantada (m2): (m2 aprox.) ☐ Fisuras en el frente de la propiedad

FUSTE ☒ Descortezamiento ☒ Fructificaciones fúngicas ☐ Codominancias ☐ Exudados
☐ Cavidades pequeñas En zona: ☐ baja ☐ media ☐ alta ☐ Cavidad longitudinal (m) Longitud
☒ Cavidades grandes En zona: ☒ baja ☒ media ☒ alta Pared remanente (cm): Espesor

RAMAS

☒ Secas / Secas en las puntas ☒ Con cavidades / Tumores / Cancros ☐ Tocones
☐ Quebradas / Fisuradas ☐ Codominancias ☐ Demasiado bajas
☒ Con mal ángulo de inserción ☐ Excesivas ☐ Cruzadas ☐ Que invaden el espacio aéreo

HOJAS

☒ Defoliación: Total ☐ Coloración anormal ☐ Signos de insectos ☐ Manchas foliares
☐ Síntomas de enfermedades: Describir, si presenta

RECOMENDACIONES DEL INSPECTOR

A: PODA ☐ Formación ☐ Refaldado MOTIVO: ☐ Reducir de riesgo B: CORTE DE RAÍCES
☐ Limpieza ☐ Terciado ☐ Adecuar al sitio ☐ Superficial
☐ Aclareo ☐ Balanceo de copa ☐ Regular la estructura ☐ Profunda

☐ C: TRATAMIENTO SANITARIO ☐ D: TRASPLANTE ☒ E: EXTRACCIÓN ☐ F: RETIRO DE CEPA

OBSERVACIONES:

Ejemplar semiseco, sin hojas en la copa, apenas unos brotes epicórmicos en la base de la copa. Descortezamiento avanzado. Hueco. Múltiples desgarrs.

INSPECTOR/A

Norberto I. Díez

34372395

Nombre y Apellido



Firma

DNI

UBICACIÓN DEL ÁRBOL Calle: Zapiola

Nro: 3099 Esq.
Iberá

Imágenes:



Planilla de Inspección de Árboles

Fecha de relevamiento: 27/11/2024

AVISO:

Arme:

UBICACIÓN DEL ÁRBOL Calle: Sucre, Mcal Antonio José de Nro: 2025 LD

PARÁMETROS MECÁNICOS Y SANITARIOS DEL ÁRBOL

Especie botánica: Acer negundo - ARCE

DAP (cm): 30

Altura (m): 8

☐ Árbol Seco ☒ Semiseco ☐ Descopado ☐ Descopado y brotado ☒ Copa desbalanceada

Inclinación: ☐ Mayor a 40° ☒ Menor a 40° ☐ Sin inclinación

Orientación de la inclinación: ☐ Hacia la calle ☐ Hacia la propiedad ☒ Hacia lado ascendente o descendente

RAÍCES ☒ Expuestas ☐ Acera levantada (m2): ☐ Fisuras en el frente de la propiedad

FUSTE ☒ Descortezamiento ☒ Fructificaciones fúngicas ☐ Codominancias ☒ Exudados

☐ Cavidades pequeñas En zona: ☐ baja ☐ media ☐ alta ☐ Cavidad longitudinal (m) Longitud

☒ Cavidades grandes En zona: ☒ baja ☐ media ☐ alta Pared remanente (cm): Espesor

RAMAS

☒ Secas / Secas en las puntas ☐ Con cavidades / Tumores / Cancros ☐ Tocones
☐ Quebradas / Fisuradas ☐ Codominancias ☐ Demasiado bajas
☒ Con mal ángulo de inserción ☐ Excesivas ☐ Cruzadas ☐ Que invaden el espacio aéreo

HOJAS

☐ Defoliación: Indicar tipo ☐ Coloración anormal ☐ Signos de insectos ☐ Manchas foliares
☐ Síntomas de enfermedades:

RECOMENDACIONES DEL INSPECTOR

A: PODA ☐ Formación ☐ Refaldado MOTIVO: ☐ Reducir de riesgo B: CORTE DE RAÍCES
☐ Limpieza ☐ Terciado ☐ Adecuar al sitio ☐ Superficial
☐ Aclareo ☐ Balanceo de copa ☐ Regular la estructura ☐ Profunda

☐ C: TRATAMIENTO SANITARIO ☐ D: TRASPLANTE ☒ E: EXTRACCIÓN ☐ F: RETIRO DE CEPA

OBSERVACIONES:

Ejemplar en estado de decrepitud con ramas de gran porte secas y descortezadas. Fuste afectado por plaga, con galerías. En la base del fuste se observa ahuecamiento.

INSPECTOR/A

María Florencia Garavaglia

37.895.437

Nombre y Apellido


Firma

DNI

UBICACIÓN DEL ÁRBOL Calle: Sucre, Mcal Antonio José de

Nro: 2025 LD

Imágenes:



Planilla de Inspección de Árboles

Fecha de relevamiento: 13/12/2024

AVISO: _____

Arme: _____

UBICACIÓN DEL ÁRBOL Calle: 3 de Febrero Nro: 2350 LA

PARÁMETROS MECÁNICOS Y SANITARIOS DEL ÁRBOL

Especie botánica: Acer negundo - ARCE DAP (cm): 70 Altura (m): 15

☐ Árbol Seco ☒ Semiseco ☐ Descopado ☐ Descopado y brotado ☐ Copa desbalanceada

Inclinación: ☐ Mayor a 40° ☒ Menor a 40° ☐ Sin inclinación

Orientación de la inclinación: ☒ Hacia la calle ☐ Hacia la propiedad ☐ Hacia lado ascendente o descendente

RAÍCES ☐ Expuestas ☐ Acera levantada (m2): (m2 aprox.) ☐ Fisuras en el frente de la propiedad

FUSTE ☐ Descortezamiento ☒ Fructificaciones fúngicas ☐ Codominancias ☒ Exudados

☐ Cavidades pequeñas En zona: ☐ baja ☐ media ☐ alta ☐ Cavidad longitudinal (m) _____

☒ Cavidades grandes En zona: ☐ baja ☐ media ☐ alta Pared remanente (cm): _____

RAMAS

☒ Secas / Secas en las puntas ☐ Con cavidades / Tumores / Cancros ☒ Tocones
☒ Quebradas / Fisuradas ☐ Codominancias ☐ Demasiado bajas
☒ Con mal ángulo de inserción ☐ Excesivas ☐ Cruzadas ☐ Que invaden el espacio aéreo

HOJAS

☒ Defoliación: Parcial ☐ Coloración anormal ☒ Signos de insectos ☐ Manchas foliares
☒ Síntomas de enfermedades: _____

RECOMENDACIONES DEL INSPECTOR

A: PODA ☐ Formación ☐ Refaldado MOTIVO: ☐ Reducir de riesgo B: CORTE DE RAÍCES
☐ Limpieza ☐ Terciado ☐ Adecuar al sitio ☐ Superficial
☐ Aclareo ☐ Balanceo de copa ☐ Regular la estructura ☐ Profunda
☐ C: TRATAMIENTO SANITARIO ☐ D: TRASPLANTE ☒ E: EXTRACCIÓN ☐ F: RETIRO DE CEPAS

OBSERVACIONES:

Posee fructificaciones fúngicas, orificios con exudados y ramas de gran porte secas y desgarradas. El árbol posee inclinación hacia la calle. Se lo considera un ejemplar riesgoso, por lo tanto se recomienda su extracción.

INSPECTOR/A

María Florencia Garavaglia

37.895.437

Nombre y Apellido



Firma

DNI

UBICACIÓN DEL ÁRBOL Calle: 3 de Febrero

Nro: 2350 LA

Imágenes:



Planilla de Inspección de Árboles

AVISO: Ingresar nro. de aviso

4405

Fecha de relevamiento: 19/11/2024

Arme: Ingresar nro. de ARME asignado

UBICACIÓN DEL ÁRBOL Calle: Cramer Nro: 1474 Ref.

PARÁMETROS MECÁNICOS Y SANITARIOS DEL ÁRBOL

Especie botánica: Handroanthus impetiginosus - LAPACHO (Flor rosada) DAP (cm): 30 Altura (m): 12

☐ Árbol Seco ☐ Semiseco ☐ Descopado ☐ Descopado y brotado ☐ Copa desbalanceada

Inclinación: ☐ Mayor a 40° ☐ Menor a 40° ☒ Sin inclinación

Orientación de la inclinación: ☐ Hacia la calle ☐ Hacia la propiedad ☐ Hacia lado ascendente o descendente

RAÍCES ☐ Expuestas ☐ Acera levantada (m2): (m2 aprox.) ☐ Fisuras en el frente de la propiedad

FUSTE ☐ Descortezamiento ☐ Fructificaciones fúngicas ☐ Codominancias ☐ Exudados

☒ Cavidades pequeñas En zona: ☐ baja ☐ media ☐ alta ☐ Cavidad longitudinal (m) Longitud

☐ Cavidades grandes En zona: ☐ baja ☐ media ☐ alta Pared remanente (cm): Espesor

RAMAS

☒ Secas / Secas en las puntas ☐ Con cavidades / Tumores / Cancros ☐ Tocones
☐ Quebradas / Fisuradas ☐ Codominancias ☐ Demasiado bajas
☐ Con mal ángulo de inserción ☐ Excesivas ☐ Cruzadas ☐ Que invaden el espacio aéreo

HOJAS

☒ Defoliación: Total ☐ Coloración anormal ☒ Signos de insectos ☐ Manchas foliares
☒ Síntomas de enfermedades: NO, FLORECIO ESTE AÑO.

RECOMENDACIONES DEL INSPECTOR

☒ PODA ☐ Formación ☐ Refaldado MOTIVO: ☐ Reducir de riesgo B: CORTE DE RAÍCES
☐ Limpieza ☐ Terciado ☐ Adecuar al sitio ☐ Superficial
☐ Aclareo ☐ Balanceo de copa ☐ Regular la estructura ☐ Profunda

☐ C: TRATAMIENTO SANITARIO ☐ D: TRASPLANTE ☒ E: EXTRACCIÓN ☐ F: RETIRO DE CEPA

OBSERVACIONES:

EJEMPLAR INFESTADO DE HYLOTRUPES BAJULUS1474

INSPECTOR/A

TOMAS VUJANIC

Nombre y Apellido



Firma


39912113

DNI

UBICACIÓN DEL ÁRBOL Calle: CRAMER

Nro: 1474 Ref. _____

Imágenes:



Planilla de Inspección de Árboles

Fecha de relevamiento: 13/12/2024

AVISO: _____

Arme: _____

UBICACIÓN DEL ÁRBOL Calle: Echeverría Nro: 2278 frente

PARÁMETROS MECÁNICOS Y SANITARIOS DEL ÁRBOL

Especie botánica: Fraxinus pennsylvanica - FRESNO AMERICANO DAP (cm): 10 Altura (m): 5

☒ Árbol Seco ☐ Semiseco ☐ Descopado ☐ Descopado y brotado ☐ Copa desbalanceada

Inclinación: ☐ Mayor a 40° ☐ Menor a 40° ☐ Sin inclinación

Orientación de la inclinación: ☐ Hacia la calle ☐ Hacia la propiedad ☐ Hacia lado ascendente o descendente

RAÍCES ☒ Expuestas ☐ Acera levantada (m2): _____ ☐ Fisuras en el frente de la propiedad

FUSTE ☐ Descortezamiento ☐ Fructificaciones fúngicas ☐ Codominancias ☐ Exudados

☐ Cavidades pequeñas En zona: ☐ baja ☐ media ☐ alta ☐ Cavidad longitudinal (m) _____

☐ Cavidades grandes En zona: ☐ baja ☐ media ☐ alta Pared remanente (cm): _____

RAMAS

☒ Secas / Secas en las puntas ☐ Con cavidades / Tumores / Cancros ☒ Tocones
☐ Quebradas / Fisuradas ☐ Codominancias ☐ Demasiado bajas
☐ Con mal ángulo de inserción ☐ Excesivas ☐ Cruzadas ☐ Que invaden el espacio aéreo

HOJAS

☐ Defoliación: Parcial ☐ Coloración anormal ☐ Signos de insectos ☐ Manchas foliares
☐ Síntomas de enfermedades: _____

RECOMENDACIONES DEL INSPECTOR

A: PODA ☐ Formación ☐ Refaldado MOTIVO: ☐ Reducir de riesgo B: CORTE DE RAÍCES
☐ Limpieza ☐ Terciado ☐ Adecuar al sitio ☐ Superficial
☐ Aclareo ☐ Balanceo de copa ☐ Regular la estructura ☐ Profunda

☐ C: TRATAMIENTO SANITARIO ☐ D: TRASPLANTE ☒ E: EXTRACCIÓN ☐ F: RETIRO DE CEPA

OBSERVACIONES:

Ejemplar seco sobre vereda de Plaza Manuel Belgrano

INSPECTOR/A

María Florencia Garavaglia

37.895.437

Nombre y Apellido

Firma

DNI

UBICACIÓN DEL ÁRBOL Calle: Echeverría

Nro: 2278

Frente

Imágenes:



4407

Planilla de Inspección de Árboles

Fecha de relevamiento: Seleccionar

AVISO: Ingresar nro. de aviso

Arme: Ingresar nro. de ARME asignado

UBICACIÓN DEL ÁRBOL Calle: La Pampa Nro: 3692 Ref.

PARÁMETROS MECÁNICOS Y SANITARIOS DEL ÁRBOL

Especie botánica: Melia azedarach - PARAÍSO DAP (cm): 60 Altura (m): 10

☐ Árbol Seco ☒ Semiseco ☐ Descopado ☐ Descopado y brotado ☒ Copa desbalanceada

Inclinación: ☒ Mayor a 40° ☐ Menor a 40° ☐ Sin inclinación

Orientación de la inclinación: ☐ Hacia la calle ☐ Hacia la propiedad ☒ Hacia lado ascendente o descendente

RAÍCES ☒ Expuestas ☐ Acera levantada (m2): (m2 aprox.) ☐ Fisuras en el frente de la propiedad

FUSTE ☐ Descortezamiento ☐ Fructificaciones fúngicas ☐ Codominancias ☐ Exudados

☐ Cavidades pequeñas En zona: ☐ baja ☐ media ☐ alta ☐ Cavidad longitudinal (m) Longitud

☐ Cavidades grandes En zona: ☐ baja ☐ media ☐ alta Pared remanente (cm): Espesor

RAMAS

☐ Secas / Secas en las puntas ☐ Con cavidades / Tumores / Cancros ☐ Tocones
☐ Quebradas / Fisuradas ☐ Codominancias ☐ Demasiado bajas
☐ Con mal ángulo de inserción ☐ Excesivas ☐ Cruzadas ☐ Que invaden el espacio aéreo

HOJAS

☐ Defoliación: Indicar tipo ☐ Coloración anormal ☐ Signos de insectos ☐ Manchas foliares
☐ Síntomas de enfermedades: Describir, si presenta

RECOMENDACIONES DEL INSPECTOR

A: PODA ☐ Formación ☐ Refaldado MOTIVO: ☒ Reducir de riesgo B: CORTE DE RAÍCES
☐ Limpieza ☐ Terciado ☐ Adecuar al sitio ☐ Superficial
☐ Aclareo ☐ Balanceo de copa ☐ Regular la estructura ☐ Profunda

☐ C: TRATAMIENTO SANITARIO ☐ D: TRASPLANTE ☒ E: EXTRACCIÓN ☐ F: RETIRO DE CEPA


OBSERVACIONES:

Extraccion hueco inclinado. Tapa de servicios.

INSPECTOR/A

Tomas vujanic

Nombre y Apellido



Firma

39912113


DNI

UBICACIÓN DEL ÁRBOL Calle: La Pampa

Nro: 3692 Ref. _____

Imágenes:





Planilla de Inspección de Árboles

Fecha de relevamiento: 10/1/2025

AVISO: 900006689410

Arme:

UBICACIÓN DEL ÁRBOL Calle: Moldes

Nro: 2295

PARÁMETROS MECÁNICOS Y SANITARIOS DEL ÁRBOL

Especie botánica: Jacaranda mimosifolia - JACARANDÁ

DAP (cm): 7

Altura (m): 6

☒ Árbol Seco ☐ Semiseco ☐ Descopado ☐ Descopado y brotado ☐ Copa desbalanceadaInclinación: ☐ Mayor a 40° ☐ Menor a 40° ☐ Sin inclinaciónOrientación de la inclinación: ☐ Hacia la calle ☐ Hacia la propiedad ☐ Hacia lado ascendente o descendente

RAÍCES

☐ Expuestas ☐ Acera levantada (m2): ☐ Fisuras en el frente de la propiedad

FUSTE

☐ Descortezamiento ☐ Fructificaciones fúngicas ☐ Codominancias ☐ Exudados☐ Cavidades pequeñas En zona: ☐ baja ☐ media ☐ alta☐ Cavidad longitudinal (m)☐ Cavidades grandes En zona: ☐ baja ☐ media ☐ alta

Pared remanente (cm):

RAMAS

☐ Secas / Secas en las puntas☐ Con cavidades / Tumores / Cancros☐ Tocones☐ Quebradas / Fisuradas☐ Codominancias☐ Demasiado bajas☐ Con mal ángulo de inserción☐ Excesivas☐ Cruzadas☐ Que invaden el espacio aéreo

HOJAS

☐ Defoliación: Indicar tipo☐ Coloración anormal☐ Signos de insectos☐ Manchas foliares☐ Síntomas de enfermedades:

RECOMENDACIONES DEL INSPECTOR

A: PODA

☐ Formación☐ Refaldado

MOTIVO:

☐ Reducir de riesgo

B: CORTE DE RAÍCES

☐ Limpieza☐ Terciado☐ Adecuar al sitio☐ Superficial☐ Aclareo☐ Balanceo de copa☐ Regular la estructura☐ Profunda☐ C: TRATAMIENTO SANITARIO☐ D: TRASPLANTE☐ E: EXTRACCIÓN☐ F: RETIRO DE CEPA

OBSERVACIONES:

Ejemplar seco.

INSPECTOR/A

María Florencia Garavaglia

37.895.437

Nombre y Apellido

Firma

DNI

UBICACIÓN DEL ÁRBOL Calle: Moldes

Nro: 2295

Imágenes:



Planilla de Inspección de Árboles

Fecha de relevamiento: 2/12/2024

AVISO: S00860643/24

Arme:

UBICACIÓN DEL ÁRBOL Calle: O'Higgins

Nro: 1590

PARÁMETROS MECÁNICOS Y SANITARIOS DEL ÁRBOL

Especie botánica: Ficus benjamina - FICUS

DAP (cm): 15

Altura (m): 9

☐ Árbol Seco ☐ Semiseco ☐ Descopado ☐ Descopado y brotado ☐ Copa desbalanceada

Inclinación: ☐ Mayor a 40° ☐ Menor a 40° ☐ Sin inclinación

Orientación de la inclinación: ☐ Hacia la calle ☐ Hacia la propiedad ☐ Hacia lado ascendente o descendente

RAÍCES

☐ Expuestas ☐ Acera levantada (m2): ☐ Fisuras en el frente de la propiedad

FUSTE

☐ Descortezamiento ☐ Fructificaciones fúngicas ☐ Codominancias ☐ Exudados

☐ Cavidades pequeñas En zona: ☐ baja ☐ media ☐ alta ☐ Cavidad longitudinal (m)

☐ Cavidades grandes En zona: ☐ baja ☐ media ☐ alta Pared remanente (cm):

RAMAS

☐ Secas / Secas en las puntas ☐ Con cavidades / Tumores / Cancros ☐ Tocones
☐ Quebradas / Fisuradas ☐ Codominancias ☐ Demasiado bajas
☐ Con mal ángulo de inserción ☐ Excesivas ☐ Cruzadas ☐ Que invaden el espacio aéreo

HOJAS

☐ Defoliación: Indicar tipo ☐ Coloración anormal ☐ Signos de insectos ☐ Manchas foliares
☐ Síntomas de enfermedades:

RECOMENDACIONES DEL INSPECTOR

A: PODA

☐ Formación ☐ Refaldado ☐ Limpieza ☐ Terciado ☐ Aclareo ☐ Balanceo de copa

MOTIVO:

☐ Reducir de riesgo ☐ Adecuar al sitio ☐ Regular la estructura

B: CORTE DE RAÍCES

☐ Superficial ☐ Profunda

☐ C: TRATAMIENTO SANITARIO ☐ D: TRASPLANTE ☒ E: EXTRACCIÓN ☐ F: RETIRO DE CEPA

OBSERVACIONES:

Se atiende a la solicitud de extracción del ejemplar ya que es una especie no apta para el arbolado viario.

INSPECTOR/A

María Florencia Garavaglia

Nombre y Apellido



Firma

37895437

DNI

UBICACIÓN DEL ÁRBOL Calle: O'Higgins

Nro: 1590

Imágenes:



4410

Planilla de Inspección de Árboles

Fecha de relevamiento: Seleccionar

AVISO: Ingresar nro. de aviso

Arme: Ingresar nro. de ARME asignado

UBICACIÓN DEL ÁRBOL Calle: Parque de los niños Nro: Altura Ref.

PARÁMETROS MECÁNICOS Y SANITARIOS DEL ÁRBOL

Especie botánica: Populus alba - ÁLAMO PLATEADO DAP (cm): 30 | Altura (m): 10

☒ Árbol Seco ☐ Semiseco ☐ Descopado ☐ Descopado y brotado ☐ Copa desbalanceada

Inclinación: ☐ Mayor a 40° ☐ Menor a 40° ☐ Sin inclinación

Orientación de la inclinación: ☐ Hacia la calle ☐ Hacia la propiedad ☐ Hacia lado ascendente o descendente

RAÍCES ☐ Expuestas ☐ Acera levantada (m2): (m2 aprox.) ☐ Fisuras en el frente de la propiedad

FUSTE ☐ Descortezamiento ☐ Fructificaciones fúngicas ☐ Codominancias ☐ Exudados

☐ Cavidades pequeñas En zona: ☐ baja ☐ media ☐ alta ☐ Cavidad longitudinal (m) Longitud

☐ Cavidades grandes En zona: ☐ baja ☐ media ☐ alta ☐ Pared remanente (cm): Espesor

RAMAS

☐ Secas / Secas en las puntas ☐ Con cavidades / Tumores / Cancros ☐ Tocones
☐ Quebradas / Fisuradas ☐ Codominancias ☐ Demasiado bajas
☐ Con mal ángulo de inserción ☐ Excesivas ☐ Cruzadas ☐ Que invaden el espacio aéreo

HOJAS

☐ Defoliación: Indicar tipo ☐ Coloración anormal ☐ Signos de insectos ☐ Manchas foliares
☐ Síntomas de enfermedades: Describir, si presenta

RECOMENDACIONES DEL INSPECTOR

A: PODA ☐ Formación ☐ Refaldado ☐ Limpieza ☐ Terciado ☐ Aclareo ☐ Balanceo de copa MOTIVO: ☐ Reducir de riesgo ☐ Adecuar al sitio ☐ Regular la estructura B: CORTE DE RAÍCES ☐ Superficial ☐ Profunda

☐ C: TRATAMIENTO SANITARIO ☐ D: TRASPLANTE ☒ E: EXTRACCIÓN ☐ F: RETIRO DE CEPA

OBSERVACIONES:

Árbol seco en pie

INSPECTOR/A

TOMÁS Vignoli
Click para escribir

Nombre y Apellido

[Firma]

Firma

3992113



Click para escribir DNI

DNI

UBICACIÓN DEL ÁRBOL Calle: Elegir una calle de la Comuna 13

Nro: Altura Ref.

Imágenes:



Planilla de Inspección de Árboles

Fecha de relevamiento: Seleccionar

AVISO: Ingresar nro. de aviso

Arme: Ingresar nro. de ARME asignado

UBICACIÓN DEL ÁRBOL Calle: Parque de los niños Nro: Altura Ref.

PARÁMETROS MECÁNICOS Y SANITARIOS DEL ÁRBOL

Especie botánica: Populus alba - ÁLAMO PLATEADO DAP (cm): 25 | Altura (m): 9

☒ Árbol Seco ☐ Semiseco ☐ Descopado ☐ Descopado y brotado ☐ Copa desbalanceada

Inclinación: ☐ Mayor a 40° ☐ Menor a 40° ☐ Sin inclinación

Orientación de la inclinación: ☐ Hacia la calle ☐ Hacia la propiedad ☐ Hacia lado ascendente o descendente

RAÍCES ☐ Expuestas ☐ Acera levantada (m2): (m2 aprox.) ☐ Fisuras en el frente de la propiedad

FUSTE ☐ Descortezamiento ☐ Fructificaciones fúngicas ☐ Codominancias ☐ Exudados

☐ Cavidades pequeñas En zona: ☐ baja ☐ media ☐ alta ☐ Cavity longitudinal (m) Longitud

☐ Cavidades grandes En zona: ☐ baja ☐ media ☐ alta Pared remanente (cm): Espesor

RAMAS

☐ Secas / Secas en las puntas ☐ Con cavidades / Tumores / Cancros ☐ Tocones
☐ Quebradas / Fisuradas ☐ Codominancias ☐ Demasiado bajas
☐ Con mal ángulo de inserción ☐ Excesivas ☐ Cruzadas ☐ Que invaden el espacio aéreo

HOJAS

☐ Defoliación: Indicar tipo ☐ Coloración anormal ☐ Signos de insectos ☐ Manchas foliares
☐ Síntomas de enfermedades: Describir, si presenta

RECOMENDACIONES DEL INSPECTOR

A: PODA ☐ Formación ☐ Refaldado MOTIVO: ☐ Reducir de riesgo B: CORTE DE RAÍCES
☐ Limpieza ☐ Terciado ☐ Adecuar al sitio ☐ Superficial
☐ Aclareo ☐ Balanceo de copa ☐ Regular la estructura ☐ Profunda

☐ C: TRATAMIENTO SANITARIO ☐ D: TRASPLANTE ☒ E: EXTRACCIÓN ☐ F: RETIRO DE CEPA

OBSERVACIONES:

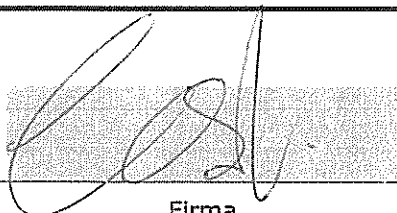
Árbol seco en pie

INSPECTOR/A

TOMAS VILLALBA

Click para escribir

Nombre y Apellido



Firma

3990113



Click para escribir DNI

DNI

UBICACIÓN DEL ÁRBOL Calle: Elegir una calle de la Comuna 13

Nro: Altura Ref.

Imágenes:





GOBIERNO DE LA CIUDAD DE BUENOS AIRES

Hoja Adicional de Firmas
Informe gráfico

Número:

Buenos Aires,

Referencia: S/ INFORMES EXTRACCIONES - FEBRERO 2025, ANEXO I.

El documento fue importado por el sistema GEDO con un total de 35 pagina/s.

Digitally signed by Comunicaciones Oficiales
Date: 2025.02.27 10:53:48 -03:00

Digitally signed by Comunicaciones Oficiales
Date: 2025.02.27 10:53:49 -03:00



GOBIERNO DE LA CIUDAD DE BUENOS AIRES

Hoja Adicional de Firmas
Informe gráfico

Número:

Buenos Aires,

Referencia: S/ EXTRACCIONES - FEBRERO 2025

El documento fue importado por el sistema GEDO con un total de 172 pagina/s.