



GOBIERNO DE LA CIUDAD DE BUENOS AIRES
2024 - Año del 30° Aniversario de la Autonomía de la Ciudad de Buenos Aires

Resolución Presidencia Junta Comuna

Número:

Buenos Aires,

Referencia: S/Extracción de ejemplares arbóreos.

VISTO: La Constitución de la Ciudad Autónoma de Buenos Aires, las Leyes N° 1.777 y N° 3.263 (Texto Consolidado por Ley N° 6.588) y N° 6.684, los Decretos N° 166/13 y su modificatorio N° 110/20 y N° 387/23 y modificatorios, las Planilla de Inspección N° 4059; 4060; 4063; 4064; 4065; 4066; 4067; 4068; 4069; 4070; 4071; 4072; 4073; 4074; 4075; 4076; 4077; 4078; 4079; 4080; 4081; 4082; 4083; 4085; 4086; 4087; 4088; 4089; 4090; 4091; 4092; 4093; 4094; 4095; 4096; 4097; 4098; 4099; 4100; 4101; 4102; 4103; 4104; 4105; 4106; 4107; 4108; 4109; 4110; 4111; 4112; el Expediente Electrónico N° EX-2024-16858484-GCABA-COMUNA13, y

CONSIDERANDO:

Que, por los autos citados en el Visto tramita la actuación iniciada en virtud a la necesidad de extraer los ejemplares arbóreos emplazados en las calles 11 de septiembre N° 1836 Frente; 11 de septiembre N° 3580; 3 de Febrero N° 2085; Amenabar N° 970; Amenabar N° 2475; Amenabar N° 2503 LD; Amenabar N° 3416; Amenabar N° 527; Arribeños N° 2114; Av. Cabildo N° 2331; Av. Del Libertador N° 7548; Av. Monroe N° 3358; Blanco Encalada N° 1296; Cespedes N° 3109; Ciudad de la Paz N° 924 LD; Clodomiro Urtubey N° 2371 Frente; Conde N° 392; Conesa N° 907; Conesa N° 946; Conesa N° 952; Cuba N° 2919; Delgado N° 785; Echeverría N° 2024; Grecia N° 4385 LA; Guayra N° 1840 LD; Ibera N° 3034; Jaramillo N° 2324; Juramento N° 1284; La Pampa N° 1369 Frente; Manuel García N° 1041; Mendoza N° 1605 Frente; Mendoza N° 2183; Miguel Sánchez N° 1338 (3 ejemplares); Miguel Sánchez N° 1338; Miguel Sánchez N° 1338; Migueletes N° 1741; Monroe N° 2112; Monroe N° 2341 Frente; Montañeses N° 1921; Olazabal N° 2530; Olazabal N° 940 Frente LD; Palpa N° 2658; Pico N° 1836; Rómulo Naón N° 2031 LD; Superi N° 1949; Vidal N° 3091 LD; Virrey Arredondo N° 2480; Virrey del Pino N° 2047; Zapiola N° 1218; Zapiola N° 1819; Zuberhuler N° 1788 LA2 Frente, de esta Ciudad Autónoma de Buenos Aires;

Que, sobre el particular, la Constitución de la Ciudad Autónoma de Buenos Aires establece en su artículo 127 que las Comunas son unidades de gestión política y administrativa con competencia territorial;

Que, asimismo, de conformidad con el artículo 128 del mismo cuerpo legal ejercen funciones de planificación, ejecución y control en forma exclusiva y concurrente con el Gobierno de la Ciudad respecto de las materias de su competencia;

Que, a su turno, el artículo 26 del mencionado cuerpo normativo dispone: *“El ambiente es patrimonio común. Toda persona tiene derecho a gozar de un ambiente sano, así como el deber de preservarlo y definirlo en provecho de las generaciones presentes y futuras”*;

Que, en virtud de los mencionados mandatos constitucionales, se sancionó la Ley N° 1.777 (Texto Consolidado por

Ley N° 6.588) la cual tiene por finalidad, entre otras, promover la descentralización de las funciones del Gobierno de la Ciudad, preservando su integridad territorial, mejorar la eficiencia y la calidad de las prestaciones que brinda el Gobierno de la Ciudad, así como asegurar el desarrollo sustentable;

Que, dicha Ley especifica en su artículo 10 que las Comunas tienen a su cargo en forma exclusiva: "*b) La planificación, ejecución y control de los trabajos de mantenimiento de los espacios verdes, de conformidad con la Ley de presupuesto*";

Que, asimismo, el artículo 47 de la citada Ley establece que el Poder Ejecutivo implementa un proceso de transición que comprende, entre otras cuestiones, la transferencia gradual de competencias centralizadas a las unidades descentralizadas, en virtud de la aplicación del Título II;

Que, mediante la Ley N° 6.684 se sancionó la Ley de Ministerios del Gobierno de la Ciudad Autónoma de Buenos Aires;

Que, por Decreto N° 387/23 y modificatorios, se aprobó la estructura orgánico funcional del Poder Ejecutivo del Gobierno de la Ciudad Autónoma de Buenos Aires;

Que, el Decreto N° 166/13 y su modificatorio N° 110/20, dispone en su artículo 1 la transferencia a las Comunas de la Ciudad Autónoma de Buenos Aires de las misiones, funciones y responsabilidades establecidas en la Ley de Arbolado Público N° 3.263 (Texto Consolidado por Ley N° 6.588) con las excepciones puntuales que ella explicita;

Que, esa Ley tiene por objeto proteger e incrementar el Arbolado Público Urbano, implementando los requisitos técnicos y administrativos a los que ajustar las tareas de intervención sobre los mismos;

Que asimismo faculta a la autoridad de aplicación en su artículo 15 a talar o extraer especies arbóreas cuando "*por su estado sanitario, fisiológico o por sus condiciones físicas no sea posible su recuperación*" (inc. b) y "*para garantizar la seguridad de las personas y/o bienes*" (inc. c);

Que, la Ley N° 3.263 (Texto Consolidado por Ley N° 6.588) establece, en sus artículos 5 a 7, los recaudos a seguir en caso de plantación y/o reposición de arbolado público urbano;

Que, de acuerdo a lo que surge de las Planillas de Inspección citadas en el Visto y a lo indicado por la Gerencia Operativa de Gestión Comunal mediante Nota N° NO-2024-16871850-GCABA-COMUNA13 corresponde efectuar las extracciones de los ejemplares enunciados, de acuerdo a la normativa vigente;

Que, consecuentemente y por estrictas cuestiones de seguridad y Orden Público, corresponde dictar el acto administrativo que, con fundamento a lo expuesto, autorice la extracción del ejemplar involucrado;

Que, dentro de las atribuciones de la Junta Comunal como órgano de gobierno, otorgadas por la Ley N° 1.777 (Texto Consolidado por Ley N° 6.588), se contempla la de "emitir resoluciones y declaraciones en el marco de sus competencias".

Por ello y en uso de las facultades que le son propias

LA PRESIDENTE DE LA JUNTA COMUNAL 13
RESUELVE:

Artículo 1°.- Autorizar a la Empresa adjudicataria Mantelectric I.C.I.S.A., CUIT N° 30-52029200-0, a que, en el marco del contrato vigente, proceda a extraer por cuenta y orden del Gobierno de la Ciudad Autónoma de Buenos Aires los ejemplares mencionados en la presente emplazados en las calles 11 de septiembre N° 1836 Frente; 11 de

septiembre N° 3580; 3 de Febrero N° 2085; Amenabar N° 970; Amenabar N° 2475; Amenabar N° 2503 LD; Amenabar N° 3416; Amenabar N° 527; Arribeños N° 2114; Av. Cabildo N° 2331; Av. Del Libertador N° 7548; Av. Monroe N° 3358; Blanco Encalada N° 1296; Cespedes N° 3109; Ciudad de la Paz N° 924 LD; Clodomiro Urtubey N° 2371 Frente; Conde N° 392; Conesa N° 907; Conesa N° 946; Conesa N° 952; Cuba N° 2919; Delgado N° 785; Echeverria N° 2024; Grecia N° 4385 LA; Guayra N° 1840 LD; Ibera N° 3034; Jaramillo N° 2324; Juramento N° 1284; La Pampa N° 1369 Frente; Manuel Garcia N° 1041; Mendoza N° 1605 Frente; Mendoza N° 2183; Miguel Sanchez N° 1338 (3 ejemplares); Miguel Sanchez N° 1338; Miguel Sanchez N° 1338; Migueletes N° 1741; Monroe N° 2112; Monroe N° 2341 Frente; Montañeses N° 1921; Olazabal N° 2530; Olazabal N° 940 Frente LD; Palpa N° 2658; Pico N° 1836; Rómulo Naón N° 2031 LD; Superi N° 1949; Vidal N° 3091 LD; Virrey Arredondo N° 2480; Virrey del Pino N° 2047; Zapiola N°1218; Zapiola N° 1819; Zuberbhuler N° 1788 LA2 Frente, de esta Ciudad Autónoma de Buenos Aires.

Artículo 2°.- Efectuadas las extracciones dispuestas en el artículo precedente, se deberán plantar nuevos ejemplares.

Artículo 3°.- Fijar un cartel junto a los ejemplares a ser extraídos por el plazo de diez (10) días corridos, en el que se informe sobre las circunstancias que motivan la decisión respectiva, indicando las vías de contacto con la autoridad competente.

Artículo 4°.- Comunicar a la Junta Comunal. Publicar en el Boletín Oficial de la Ciudad Autónoma de Buenos Aires. Notificar.



GOBIERNO DE LA CIUDAD DE BUENOS AIRES
2024 - Año del 30° Aniversario de la Autonomía de la Ciudad de Buenos Aires

Resolución Presidencia Junta Comuna

Número:

Buenos Aires,

Referencia: S/Extracción ejemplar arbóreo calle Superí 1293.

VISTO: La Constitución de la Ciudad Autónoma de Buenos Aires, las Leyes N° 1.777 y N° 3.263 (Texto Consolidado por Ley N° 6.588) y N° 6.684, los Decretos N° 166/13 y su modificatorio N° 110/20 y N° 387/23 y modificatorios, la Planilla de Inspección N° 4136; Y el Expediente Electrónico N° EX-2024-19588193-GCABA-COMUNA13, y

CONSIDERANDO:

Que, por los autos citados en el Visto tramita la actuación iniciada en virtud a la necesidad de extraer el ejemplar arbóreo emplazado en la Calle Superi N° 1293, de esta Ciudad Autónoma de Buenos Aires;

Que, sobre el particular, la Constitución de la Ciudad Autónoma de Buenos Aires establece en su artículo 127 que las Comunas son unidades de gestión política y administrativa con competencia territorial;

Que, asimismo, de conformidad con el artículo 128 del mismo cuerpo legal ejercen funciones de planificación, ejecución y control en forma exclusiva y concurrente con el Gobierno de la Ciudad respecto de las materias de su competencia;

Que, a su turno, el artículo 26 del mencionado cuerpo normativo dispone: *“El ambiente es patrimonio común. Toda persona tiene derecho a gozar de un ambiente sano, así como el deber de preservarlo y definirlo en provecho de las generaciones presentes y futuras”*;

Que, en virtud de los mencionados mandatos constitucionales, se sancionó la Ley N° 1.777 (Texto Consolidado por Ley N° 6.588) la cual tiene por finalidad, entre otras, promover la descentralización de las funciones del Gobierno de la Ciudad, preservando su integridad territorial, mejorar la eficiencia y la calidad de las prestaciones que brinda el Gobierno de la Ciudad, así como asegurar el desarrollo sustentable;

Que, dicha Ley específica en su artículo 10 que las Comunas tienen a su cargo en forma exclusiva: *"b) La planificación, ejecución y control de los trabajos de mantenimiento de los espacios verdes, de conformidad con la Ley de presupuesto"*;

Que, asimismo, el artículo 47 de la citada Ley establece que el Poder Ejecutivo implementa un proceso de transición que comprende, entre otras cuestiones, la transferencia gradual de competencias centralizadas a las unidades descentralizadas, en virtud de la aplicación del Título II;

Que, mediante la Ley N° 6.684 se sancionó la Ley de Ministerios del Gobierno de la Ciudad Autónoma de Buenos Aires;

Que, por Decreto N° 387/23 y modificatorios, se aprobó la estructura orgánico funcional del Poder Ejecutivo del Gobierno de la Ciudad Autónoma de Buenos Aires;

Que, el Decreto N° 166/13 y su modificatorio N° 110/20, dispone en su artículo 1 la transferencia a las Comunas de la Ciudad Autónoma de Buenos Aires de las misiones, funciones y responsabilidades establecidas en la Ley de Arbolado Público N° 3.263 (Texto Consolidado por Ley N° 6.588) con las excepciones puntuales que ella explicita;

Que, esa Ley tiene por objeto proteger e incrementar el Arbolado Público Urbano, implementando los requisitos técnicos y administrativos a los que ajustar las tareas de intervención sobre los mismos;

Que, asimismo faculta a la autoridad de aplicación en su artículo 15 a talar o extraer especies arbóreas cuando “*por su estado sanitario, fisiológico o por sus condiciones físicas no sea posible su recuperación*” (inc. b) y “*para garantizar la seguridad de las personas y/o bienes*” (inc. c);

Que, la Ley N° 3.263 (Texto Consolidado por Ley N° 6.588) establece, en sus artículos 5 a 7, los recaudos a seguir en caso de plantación y/o reposición de arbolado público urbano;

Que, de acuerdo a lo que surge de la Planilla de Inspección citada en el Visto y a lo indicado por la Gerencia Operativa de Gestión Comunal mediante NO-2024-19627954-GCABA-COMUNA13 corresponde efectuar la extracción del ejemplar enunciado, de acuerdo a la normativa vigente;

Que, consecuentemente y por estrictas cuestiones de seguridad y Orden Público, corresponde dictar el acto administrativo que, con fundamento a lo expuesto, autorice la extracción del ejemplar involucrado;

Que, dentro de las atribuciones de la Junta Comunal como órgano de gobierno, otorgadas por la Ley N° 1.777 (Texto Consolidado por Ley N° 6.588), se contempla la de “emitir resoluciones y declaraciones en el marco de sus competencias”.

Por ello y en uso de las facultades que le son propias,

LA PRESIDENTE DE LA JUNTA COMUNAL 13

RESUELVE:

Artículo 1°.- Autorizar a la Empresa adjudicataria Mantelectric I.C.I.S.A., CUIT N° 30-52029200-0, a que, en el marco del contrato vigente, proceda a extraer por cuenta y orden del Gobierno de la Ciudad Autónoma de Buenos Aires el ejemplar mencionado en la presente emplazado en la calle Superi N° 1293, de esta Ciudad Autónoma de Buenos Aires.

Artículo 2°.- Efectuada la extracción dispuesta en el artículo precedente, se deberá plantar 1 nuevo ejemplar.

Artículo 3°.- Fijar un cartel junto al ejemplar a ser extraído por el plazo de diez (10) días corridos, en el que se informe sobre las circunstancias que motivan la decisión respectiva, indicando las vías de contacto con la autoridad competente.

Artículo 4°.- Comunicar a la Junta Comunal. Publicar en el Boletín Oficial de la Ciudad Autónoma de Buenos Aires y Notificar.

Digitally signed by Florencia Fabiana SCAVINO
Date: 2024.05.21 07:31:01 ART
Location: Ciudad Autónoma de Buenos Aires

4085



Planilla de Inspección de Árboles

AVISO: S00992697/23

Fecha de relevamiento: 28/12/2023

Arme: Ingresar nro. de ARME asignado

UBICACIÓN DEL ÁRBOL Calle: Grecia

Nro: 4385 LA1

PARÁMETROS MECÁNICOS Y SANITARIOS DEL ÁRBOL

Especie botánica: Melia azedarach - PARAÍSO

DAP (cm): 80

Altura (m): 7

☒ Árbol Seco ☐ Semiseco ☐ Descopado ☐ Descopado y brotado ☐ Copa desbalanceadaInclinación: ☐ Mayor a 40° ☐ Menor a 40° ☒ Sin inclinaciónOrientación de la inclinación: ☐ Hacia la calle ☐ Hacia la propiedad ☐ Hacia lado ascendente o descendente

RAÍCES

☐ Expuestas ☐ Acera levantada (m2): (m2 aprox.) ☐ Fisuras en el frente de la propiedad

FUSTE

☐ Descortezamiento ☒ Fructificaciones fúngicas ☐ Codominancias ☐ Exudados☐ Cavidades pequeñas En zona: ☐ baja ☐ media ☐ alta ☐ Cavidad longitudinal (m) Longitud☒ Cavidades grandes En zona: ☒ baja ☒ media ☐ alta Pared remanente (cm): Espesor

RAMAS

☒ Secas / Secas en las puntas ☐ Con cavidades / Tumores / Cancros ☐ Tocones
☐ Quebradas / Fisuradas ☐ Codominancias ☐ Demasiado bajas
☐ Con mal ángulo de inserción ☐ Excesivas ☐ Cruzadas ☐ Que invaden el espacio aéreo

HOJAS

☒ Defoliación: Total ☐ Coloración anormal ☐ Signos de insectos ☐ Manchas foliares
☐ Síntomas de enfermedades: Describir, si presenta

RECOMENDACIONES DEL INSPECTOR

A: PODA	<input type="checkbox"/> Formación <input type="checkbox"/> Refaldado	MOTIVO:	<input type="checkbox"/> Reducir de riesgo	B: CORTE DE RAÍCES
	<input type="checkbox"/> Limpieza <input type="checkbox"/> Terciado		<input type="checkbox"/> Adecuar al sitio	<input type="checkbox"/> Superficial
	<input type="checkbox"/> Aclareo <input type="checkbox"/> Balanceo de copa		<input type="checkbox"/> Regular la estructura	<input type="checkbox"/> Profunda

☐ C: TRATAMIENTO SANITARIO ☐ D: TRASPLANTE ☒ E: EXTRACCIÓN ☐ F: RETIRO DE CEPA

OBSERVACIONES:

Ejemplar seco

INSPECTOR/A

María Cielo D'Elia

Nombre y Apellido

Firma


41 464 255

DNI

UBICACIÓN DEL ÁRBOL Calle: Grecia

Nro: 4385 LA1

Imágenes:



[Handwritten signature]

Planilla de Inspección de Árboles

Fecha de relevamiento: 12/12/2023

AVISO: S00972139/23

Arme: -

UBICACIÓN DEL ÁRBOL Calle: Guayrá Nro: 1840 Ld1

PARÁMETROS MECÁNICOS Y SANITARIOS DEL ÁRBOL

Especie botánica: - No identificado - DAP (cm): 20 Altura (m): 4

☒ Árbol Seco ☐ Semiseco ☒ Descopado ☐ Descopado y brotado ☐ Copa desbalanceada

Inclinación: ☐ Mayor a 40° ☐ Menor a 40° ☒ Sin inclinación

Orientación de la inclinación: ☐ Hacia la calle ☐ Hacia la propiedad ☐ Hacia lado ascendente o descendente

RAÍCES ☐ Expuestas ☐ Acera levantada (m2): (m2 aprox.) ☐ Fisuras en el frente de la propiedad

FUSTE ☐ Descortezamiento ☐ Fructificaciones fúngicas ☐ Codominancias ☐ Exudados

☒ Cavidades pequeñas En zona: ☐ baja ☐ media ☐ alta ☐ Cavidad longitudinal (m) Longitud

☐ Cavidades grandes En zona: ☐ baja ☐ media ☐ alta Pared remanente (cm): Espesor

RAMAS

☐ Secas / Secas en las puntas ☐ Con cavidades / Tumores / Cancros ☐ Tocones
☐ Quebradas / Fisuradas ☐ Codominancias ☐ Demasiado bajas
☐ Con mal ángulo de inserción ☐ Excesivas ☐ Cruzadas ☐ Que invaden el espacio aéreo

HOJAS

☐ Defoliación: Indicar tipo ☒ Coloración anormal ☐ Signos de insectos ☐ Manchas foliares
☐ Síntomas de enfermedades: Describir, si presenta

RECOMENDACIONES DEL INSPECTOR

A: PODA ☐ Formación ☐ Refaldado MOTIVO: ☐ Reducir de riesgo B: CORTE DE RAÍCES
☐ Limpieza ☐ Terciado ☐ Adecuar al sitio ☐ Superficial
☐ Aclareo ☐ Balanceo de copa ☐ Regular la estructura ☐ Profunda

☐ C: TRATAMIENTO SANITARIO ☐ D: TRASPLANTE ☒ E: EXTRACCIÓN ☐ F: RETIRO DE CEPAS

OBSERVACIONES:

Arbol seco, se recomienda la extracción del mismo y la posterior plantación de otro ejemplar para resolver el pedido vecinal.

INSPECTOR/A

Lara Alvarez



41328115

Nombre y Apellido

Firma

DNI

Imágenes:



Planilla de Inspección de Árboles

Fecha de relevamiento: 22/11/2023

Ingresar nro. de aviso
AVISO: S00908324/23

Arme: Ingresar nro. de ARME asignado

UBICACIÓN DEL ÁRBOL Calle: Juramento

Nro: 1284

PARÁMETROS MECÁNICOS Y SANITARIOS DEL ÁRBOL

Especie botánica: Fraxinus pennsylvanica - FRESNO AMERICANO

DAP (cm): 50

Altura (m): 7

☐ Árbol Seco ☒ Semiseco ☐ Descopado ☐ Descopado y brotado ☐ Copa desbalanceadaInclinación: ☐ Mayor a 40° ☐ Menor a 40° ☒ Sin inclinaciónOrientación de la inclinación: ☐ Hacia la calle ☐ Hacia la propiedad ☐ Hacia lado ascendente o descendente**RAÍCES**☐ Expuestas ☐ Acera levantada (m2): (m2 aprox.) ☐ Fisuras en el frente de la propiedad**JUSTE**☒ Descortezamiento ☐ Fructificaciones fúngicas ☐ Codominancias ☐ Exudados☐ Cavidades pequeñas En zona: ☐ baja ☐ media ☐ alta ☐ Cavidad longitudinal (m) Longitud☒ Cavidades grandes En zona: ☒ baja ☒ media ☒ alta Pared remanente (cm): Espesor**RAMAS**

<input checked="" type="checkbox"/> Secas / Secas en las puntas	<input checked="" type="checkbox"/> Con cavidades / Tumores / Cancros	<input type="checkbox"/> Tocones
<input checked="" type="checkbox"/> Quebradas / Fisuradas	<input type="checkbox"/> Codominancias	<input type="checkbox"/> Demasiado bajas
<input type="checkbox"/> Con mal ángulo de inserción	<input type="checkbox"/> Excesivas <input type="checkbox"/> Cruzadas	<input type="checkbox"/> Que invaden el espacio aéreo

HOJAS

<input type="checkbox"/> Defoliación: Indicar tipo	<input type="checkbox"/> Coloración anormal	<input type="checkbox"/> Signos de insectos	<input type="checkbox"/> Manchas foliares
<input type="checkbox"/> Síntomas de enfermedades: Describir, si presenta			

RECOMENDACIONES DEL INSPECTOR

A: PODA

<input type="checkbox"/> Formación	<input type="checkbox"/> Refaldado	MOTIVO: <input type="checkbox"/> Reducir de riesgo <input type="checkbox"/> Adecuar al sitio <input type="checkbox"/> Regular la estructura
<input type="checkbox"/> Limpieza	<input type="checkbox"/> Terciado	
<input type="checkbox"/> Aclareo	<input type="checkbox"/> Balanceo de copa	

B: CORTE DE RAÍCES

☐ Superficial
☐ Profunda

<input type="checkbox"/> C: TRATAMIENTO SANITARIO	<input type="checkbox"/> D: TRASPLANTE	<input checked="" type="checkbox"/> E: EXTRACCIÓN	<input type="checkbox"/> F: RETIRO DE CEPA
---	--	---	--

INSPECTOR/A

D ELIA, MARIA CIELO

Nombre y Apellido

Firma

41464255




DNI

UBICACIÓN DEL ÁRBOL

Calle: Juramento

Nro: 1284

Imágenes:



OBSERVACIONES:

El ejemplar se encuentra hueco en gran porcentaje del fuste a tal punto que lo vuelve un riesgo, además de gran cantidad de ramas secas.

Planilla de Inspección de Árboles

Fecha de relevamiento: 24/11/2023

AVISO: CREAR AVISO

Arme: --

UBICACIÓN DEL ÁRBOL Calle: La Pampa Nro: 1369 Frente

PARÁMETROS MECÁNICOS Y SANITARIOS DEL ÁRBOL

Especie botánica: Acer negundo - ARCE DAP (cm): 80 Altura (m): 10

☒ Árbol Seco ☐ Semiseco ☐ Descopado ☐ Descopado y brotado ☐ Copa desbalanceada

Inclinación: ☐ Mayor a 40° ☐ Menor a 40° ☒ Sin inclinación

Orientación de la inclinación: ☐ Hacia la calle ☐ Hacia la propiedad ☐ Hacia lado ascendente o descendente

RAÍCES ☐ Expuestas ☐ Acera levantada (m2): (m2 aprox.) ☐ Fisuras en el frente de la propiedad

JUSTE ☐ Descortezamiento ☐ Fructificaciones fúngicas ☐ Codominancias ☐ Exudados

☐ Cavidades pequeñas En zona: ☐ baja ☐ media ☐ alta ☐ Cavidad longitudinal (m) Longitud

☐ Cavidades grandes En zona: ☐ baja ☐ media ☐ alta Pared remanente (cm): Espesor

RAMAS

☒ Secas / Secas en las puntas ☐ Con cavidades / Tumores / Cancros ☒ Tocones
☐ Quebradas / Fisuradas ☐ Codominancias ☐ Demasiado bajas
☐ Con mal ángulo de inserción ☐ Excesivas ☐ Cruzadas ☐ Que invaden el espacio aéreo

HOJAS

☒ Defoliación: Parcial ☐ Coloración anormal ☐ Signos de insectos ☐ Manchas foliares
☐ Síntomas de enfermedades: Describir, si presenta

RECOMENDACIONES DEL INSPECTOR

☒ PODA ☐ Formación ☐ Refaldado ☐ MOTIVO: ☐ Reducir de riesgo ☐ B: CORTE DE RAÍCES
☐ Limpieza ☐ Terciado ☐ Adecuar al sitio ☐ Superficial
☐ Aclareo ☐ Balanceo de copa ☐ Regular la estructura ☐ Profunda

☐ C: TRATAMIENTO SANITARIO ☐ D: TRASPLANTE ☒ E: EXTRACCIÓN ☐ F: RETIRO DE CEPA

OBSERVACIONES:

arbol completamente seco, descortezado. Se encuentra sobre la vereda del Club Excursionistas con alto transito de personas por lo que su prioridad de extracción es muy alta.

INSPECTOR/A

VIVIANA VERONICA RODRIGUEZ



31009366

Nombre y Apellido




Firma

DNI

UBICACIÓN DEL ÁRBOL Calle: La Pampa

Nro: 1369 Frente

Imágenes:



Planilla de Inspección de Árboles

Fecha de relevamiento: 5/12/2023

AVISO: Ingresar nro. de aviso

Arme:

UBICACIÓN DEL ÁRBOL Calle: Mendoza Nro: 2183 Ref.

PARÁMETROS MECÁNICOS Y SANITARIOS DEL ÁRBOL

Especie botánica: Acer negundo - ARCE DAP (cm): 50 Altura (m): 12

☒ Árbol Seco ☐ Semiseco ☐ Descopado ☐ Descopado y brotado ☐ Copa desbalanceada

Inclinación: ☐ Mayor a 40° ☐ Menor a 40° ☐ Sin inclinación

Orientación de la inclinación: ☐ Hacia la calle ☐ Hacia la propiedad ☐ Hacia lado ascendente o descendente

RAÍCES ☒ Expuestas ☐ Acera levantada (m2): ☐ Fisuras en el frente de la propiedad

FUSTE ☒ Descortezamiento ☐ Fructificaciones fúngicas ☐ Codominancias ☐ Exudados

☐ Cavidades pequeñas En zona: ☐ baja ☐ media ☐ alta ☐ Cavity longitudinal (m)

☒ Cavidades grandes En zona: ☒ baja ☒ media ☒ alta Pared remanente (cm):

RAMAS

☒ Secas / Secas en las puntas ☒ Con cavidades / Tumores / Cancros ☐ Tocones

☐ Quebradas / Fisuradas ☐ Codominancias ☐ Demasiado bajas

☐ Con mal ángulo de inserción ☐ Excesivas ☐ Cruzadas ☐ Que invaden el espacio aéreo

HOJAS

☒ Defoliación: Total ☐ Coloración anormal ☒ Signos de insectos ☐ Manchas foliares

☐ Síntomas de enfermedades:

RECOMENDACIONES DEL INSPECTOR

A: PODA ☐ Formación ☐ Refaldado MOTIVO: ☐ Reducir de riesgo B: CORTE DE RAÍCES

☐ Limpieza ☐ Terciado ☐ Adecuar al sitio ☐ Superficial

☐ Aclareo ☐ Balanceo de copa ☐ Regular la estructura ☐ Profunda

☐ C: TRATAMIENTO SANITARIO ☐ D: TRASPLANTE ☒ E: EXTRACCIÓN ☐ F: RETIRO DE CEPA

OBSERVACIONES:

El árbol se encuentra en estado de decrepitud, seco, con una cavidad en el fuste desde la base hasta los 3 metros de altura y cancro. También se observa un descortezamiento en la base del tronco. Se evidencia también la presencia de plagas que han ocasionado daño dentro del tronco por las puntuaciones en la corteza.

INSPECTOR/A

María Florencia Garavaglia

37.895.437

Nombre y Apellido

Firma

DNI

Planilla de Inspección de Árboles

Fecha de relevamiento: 14/12/2023

AVISO: Ingresar nro. de aviso

Arme: Ingresar nro. de ARME asignado

UBICACIÓN DEL ÁRBOL Calle: Migueletes

Nro: 1741 E

PARÁMETROS MECÁNICOS Y SANITARIOS DEL ÁRBOL

Especie botánica: Tilia x moltkei - TILO

DAP (cm): 40

Altura (m): 15

☒ Árbol Seco ☐ Semiseco ☐ Descopado ☐ Descopado y brotado ☐ Copa desbalanceadaInclinación: ☐ Mayor a 40° ☐ Menor a 40° ☒ Sin inclinaciónOrientación de la inclinación: ☐ Hacia la calle ☐ Hacia la propiedad ☐ Hacia lado ascendente o descendente

RAÍCES

☐ Expuestas ☐ Acera levantada (m2): (m2 aprox.) ☐ Fisuras en el frente de la propiedad

CISTE

☒ Descortezamiento ☐ Fructificaciones fúngicas ☐ Codominancias ☐ Exudados☐ Cavidades pequeñas En zona: ☐ baja ☐ media ☐ alta ☐ Cavidad longitudinal (m) Longitud☐ Cavidades grandes En zona: ☐ baja ☐ media ☐ alta Pared remanente (cm): Espesor

RAMAS

☒ Secas / Secas en las puntas ☐ Con cavidades / Tumores / Cancros ☐ Tocones
☐ Quebradas / Fisuradas ☐ Codominancias ☐ Demasiado bajas
☐ Con mal ángulo de inserción ☐ Excesivas ☐ Cruzadas ☐ Que invaden el espacio aéreo

HOJAS

☒ Defoliación: Total ☐ Coloración anormal ☐ Signos de insectos ☐ Manchas foliares
☐ Síntomas de enfermedades: Describir, si presenta

RECOMENDACIONES DEL INSPECTOR

PODA	<input type="checkbox"/> Formación	<input type="checkbox"/> Refaldado	MOTIVO:	<input type="checkbox"/> Reducir de riesgo	B: CORTE DE RAÍCES	
	<input type="checkbox"/> Limpieza	<input type="checkbox"/> Terciado		<input type="checkbox"/> Adecuar al sitio		<input type="checkbox"/> Superficial
	<input type="checkbox"/> Aclareo	<input type="checkbox"/> Balanceo de copa		<input type="checkbox"/> Regular la estructura		<input type="checkbox"/> Profunda

☐ C: TRATAMIENTO SANITARIO ☐ D: TRASPLANTE ☒ E: EXTRACCIÓN ☐ F: RETIRO DE CEPA

OBSERVACIONES:

Árbol completamente seco, se mantuvo en observación durante 10 meses ya que por una reparación de vereda tuvo corte de raíces, pero se encuentra sin brotar y con descortezamiento basal

INSPECTOR/A

Viviana Verónica



31009366

Nombre y Apellido

Firma

DNI

4098

GOBIERNO DE LA CIUDAD DE BUENOS AIRES
PLANILLA DE INSPECCIÓN VISUAL BÁSICA

G.C.B.A.

Fecha: 24/8/2023

Calle

MONROE

Chapa

2112

Referencia

Especie botánica

Ficus benjamina (Ficus)

Id. inspección C13-4056

D.A.P. (Cm):

30

Altura Aprox. (m):

4

Ubicación de la plantera Regular

Enfermedades

Plagas

Inclinación No tiene inclinación

Orientación de la inclinación

Tarea recomendada: Extracción

Defectos del ejemplar

Descomposición avanzada del tronco o de la/s cavidad/es, Decaimiento generalizado

Evaluación de Riesgo del Árbol a Extraer

Probabilidad de Fallo

Probable

Probabilidad de Impacto

Medio

Consecuencias

Significativa

Riesgo

Moderado

Encuadre Normativo

El árbol esté seco., Por su estado sanitario, fisiológico o por sus condiciones físicas no sea posible su recuperación., Para garantizar la seguridad de las personas y/o bienes., Por el trazado o mantenimiento de un servicio público.

Observaciones y conclusiones

Ejemplar descopado por poda privada. Descortezado. Seco.

Datos del inspector

María Florencia Garavaglia

Nombre completo

Firma

DNI

Planilla de Inspección de Árboles

AVISO: S00967027/23

Fecha de relevamiento: 13/12/2023

Arme: Ingresar nro. de ARME asignado

UBICACIÓN DEL ÁRBOL Calle: Monroe Nro: 2341 Frente

PARÁMETROS MECÁNICOS Y SANITARIOS DEL ÁRBOL

Especie botánica: Lagerstroemia indica - Crespón DAP (cm): 4 Altura (m): 3

☒ Árbol Seco ☐ Semiseco ☐ Descopado ☐ Descopado y brotado ☐ Copa desbalanceada

Inclinación: ☐ Mayor a 40° ☐ Menor a 40° ☐ Sin inclinación

Orientación de la inclinación: ☐ Hacia la calle ☐ Hacia la propiedad ☐ Hacia lado ascendente o descendente

RAÍCES ☐ Expuestas ☐ Acera levantada (m2): (m2 aprox.) ☐ Fisuras en el frente de la propiedad

FUSTE ☐ Descortezamiento ☐ Fructificaciones fúngicas ☐ Codominancias ☐ Exudados
☐ Cavidades pequeñas En zona: ☐ baja ☐ media ☐ alta ☐ Cavidad longitudinal (m) Longitud
☐ Cavidades grandes En zona: ☐ baja ☐ media ☐ alta Pared remanente (cm): Espesor

RAMAS

☒ Secas / Secas en las puntas ☐ Con cavidades / Tumores / Cancros ☐ Tocones
☐ Quebradas / Fisuradas ☐ Codominancias ☐ Demasiado bajas
☐ Con mal ángulo de inserción ☐ Excesivas ☐ Cruzadas ☐ Que invaden el espacio aéreo

HOJAS

☒ Defoliación: Total ☐ Coloración anormal ☐ Signos de insectos ☐ Manchas foliares
☐ Síntomas de enfermedades:

RECOMENDACIONES DEL INSPECTOR

A: PODA ☐ Formación ☐ Refaldado MOTIVO: ☐ Reducir de riesgo B: CORTE DE RAÍCES
☐ Limpieza ☐ Terciado ☐ Adecuar al sitio ☐ Superficial
☐ Aclareo ☐ Balanceo de copa ☐ Regular la estructura ☐ Profunda
☐ C: TRATAMIENTO SANITARIO ☐ D: TRASPLANTE ☒ E: EXTRACCIÓN ☐ F: RETIRO DE CEPA

OBSERVACIONES:

El ejemplar se encuentra seco.

INSPECTOR/A

María Florencia Garavaglia



37.895.437

Nombre y Apellido

Firma

DNI

Planilla de Inspección de Árboles

Fecha de relevamiento: 24/11/2023

AVISO: CREAR AVISO

Arme: --

UBICACIÓN DEL ÁRBOL Calle: 11 de Septiembre de 1888 Nro: 1836 FRENTE

PARÁMETROS MECÁNICOS Y SANITARIOS DEL ÁRBOL

Especie botánica: Cupressus sempervirens var. horizontalis - CIPRÉS DAP (cm): 20 Altura (m): 4

☒ Árbol Seco ☐ Semiseco ☐ Descopado ☐ Descopado y brotado ☐ Copa desbalanceadaInclinación: ☐ Mayor a 40° ☐ Menor a 40° ☐ Sin inclinaciónOrientación de la inclinación: ☐ Hacia la calle ☐ Hacia la propiedad ☐ Hacia lado ascendente o descendenteRAÍCES ☐ Expuestas ☐ Acera levantada (m2): (m2 aprox.) ☐ Fisuras en el frente de la propiedadISTE ☒ Descortezamiento ☐ Fructificaciones fúngicas ☐ Codominancias ☐ Exudados☐ Cavidades pequeñas En zona: ☐ baja ☐ media ☐ alta ☐ Cavidad longitudinal (m) Longitud☐ Cavidades grandes En zona: ☐ baja ☐ media ☐ alta Pared remanente (cm): Espesor

RAMAS

☒ Secas / Secas en las puntas ☐ Con cavidades / Tumores / Cancros ☒ Tocones
☐ Quebradas / Fisuradas ☐ Codominancias ☐ Demasiado bajas
☐ Con mal ángulo de inserción ☐ Excesivas ☐ Cruzadas ☐ Que invaden el espacio aéreo

HOJAS

☒ Defoliación: Parcial ☐ Coloración anormal ☐ Signos de insectos ☐ Manchas foliares
☐ Síntomas de enfermedades: Describir, si presenta

RECOMENDACIONES DEL INSPECTOR

PODA ☐ Formación ☐ Refaldado MOTIVO: ☐ Reducir de riesgo B: CORTE DE RAÍCES
☐ Limpieza ☐ Terciado ☐ Adecuar al sitio ☐ Superficial
☐ Aclareo ☐ Balanceo de copa ☐ Regular la estructura ☐ Profunda☐ C: TRATAMIENTO SANITARIO ☐ D: TRASPLANTE ☒ E: EXTRACCIÓN ☐ F: RETIRO DE CEPA

OBSERVACIONES:

Arbol con copa trunca por quibre. Complente seco sin señales de rebrote por mucho meses. Se recomienda su extracción para poder ocupar el sitio conun ejemplar vital.

INSPECTOR/A

VIVIANA VERONICA RODRIGUEZ



31009366

Nombre y Apellido




Firma

DNI

UBICACIÓN DEL ÁRBOL Calle: 11 de Septiembre de 1888

Nro: 1836 Frente

Imágenes:



Planilla de Inspección de Árboles

AVISO: S00941471/23

Fecha de relevamiento: 5/12/2023

Arme:

UBICACIÓN DEL ÁRBOL Calle: 3 de Febrero

Nro: 2085 E

PARÁMETROS MECÁNICOS Y SANITARIOS DEL ÁRBOL

Especie botánica: Acer negundo - ARCE

DAP (cm): 30

Altura (m): 15

☒ Árbol Seco ☐ Semiseco ☐ Descopado ☐ Descopado y brotado ☐ Copa desbalanceada

Inclinación: ☐ Mayor a 40° ☐ Menor a 40° ☐ Sin inclinación

Orientación de la inclinación: ☐ Hacia la calle ☐ Hacia la propiedad ☐ Hacia lado ascendente o descendente

RAÍCES

☒ Expuestas

☐ Acera levantada (m2):

☐ Fisuras en el frente de la propiedad

FUSTE

☒ Descortezamiento

☐ Fructificaciones fúngicas

☐ Codominancias

☐ Exudados

☐ Cavidades pequeñas

En zona: ☐ baja ☐ media ☐ alta

☐ Cavidad longitudinal (m)

☐ Cavidades grandes

En zona: ☐ baja ☐ media ☐ alta

Pared remanente (cm):

RAMAS

☒ Secas / Secas en las puntas

☐ Con cavidades / Tumores / Cancros

☐ Tocones

☐ Quebradas / Fisuradas

☐ Codominancias

☐ Demasiado bajas

☐ Con mal ángulo de inserción

☐ Excesivas

☐ Cruzadas

☐ Que invaden el espacio aéreo

HOJAS

☒ Defoliación: Total

☐ Coloración anormal

☒ Signos de insectos

☐ Manchas foliares

☐ Síntomas de enfermedades:

RECOMENDACIONES DEL INSPECTOR

A: PODA

☐ Formación

☐ Refaldado

MOTIVO:

☐ Reducir de riesgo

B: CORTE DE RAÍCES

☐ Limpieza

☐ Terciado

☐ Adecuar al sitio

☐ Superficial

☐ Aclareo

☐ Balanceo de copa

☐ Regular la estructura

☐ Profunda

☐ C: TRATAMIENTO SANITARIO

☐ D: TRASPLANTE

☒ E: EXTRACCIÓN

☐ F: RETIRO DE CEPA

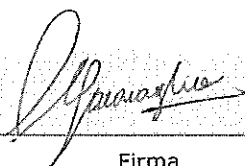
OBSERVACIONES:

El árbol está seco, con raíces expuestas y presenta descortezamiento. Se evidencia la presencia de plagas que han ocasionado daño dentro del tronco por las puntuaciones que se observan en la corteza.

INSPECTOR/A

María Florencia Garavaglia

Nombre y Apellido



Firma

37.895.437

DNI

Planilla de Inspección de Árboles

Fecha de relevamiento: Seleccionar

AVISO: Ingresar nro. de aviso

Arme: Ingresar nro. de ARME asignado

UBICACIÓN DEL ÁRBOL Calle: Amenábar

Nro: 2475 E

PARÁMETROS MECÁNICOS Y SANITARIOS DEL ÁRBOL

Especie botánica: Acer negundo - ARCE

DAP (cm): 40

Altura (m): 12

☒ Árbol Seco ☐ Semiseco ☐ Descopado ☐ Descopado y brotado ☐ Copa desbalanceada

Inclinación: ☐ Mayor a 40° ☐ Menor a 40° ☒ Sin inclinación

Orientación de la inclinación: ☐ Hacia la calle ☐ Hacia la propiedad ☐ Hacia lado ascendente o descendente

RAÍCES

☐ Expuestas

☐ Acera levantada (m2): (m2 aprox.)

☐ Fisuras en el frente de la propiedad

FUSTE

☐ Descortezamiento

☐ Fructificaciones fúngicas

☐ Codominancias

☐ Exudados

☐ Cavidades pequeñas

En zona:

☐ baja

☐ media

☐ alta

☐ Cavidad longitudinal (m)

Longitud

☒ Cavidades grandes

En zona:

☒ baja

☐ media

☐ alta

Pared remanente (cm):

Espesor

RAMAS

☐ Secas / Secas en las puntas

☐ Con cavidades / Tumores / Cancros

☐ Tocones

☐ Quebradas / Fisuradas

☐ Codominancias

☐ Demasiado bajas

☐ Con mal ángulo de inserción

☐ Excesivas

☐ Cruzadas

☐ Que invaden el espacio aéreo

HOJAS

☐ Defoliación: Indicar tipo

☐ Coloración anormal

☐ Signos de insectos

☐ Manchas foliares

☐ Síntomas de enfermedades: Describir, si presenta

RECOMENDACIONES DEL INSPECTOR

A: PODA

☐ Formación

☐ Refaldado

MOTIVO:

☐ Reducir de riesgo

B: CORTE DE RAÍCES

☐ Limpieza

☐ Terciado

☐ Adecuar al sitio

☐ Superficial

☐ Aclareo

☐ Balanceo de copa

☐ Regular la estructura

☐ Profunda

☐ C: TRATAMIENTO SANITARIO

☐ D: TRASPLANTE

☒ E: EXTRACCIÓN

☐ F: RETIRO DE CEPA


OBSERVACIONES:

arbol seco en pie

INSPECTOR/A

Tomas vujanic

Nombre y Apellido



Firma

39912113

DNI

4066



Planilla de Inspección de Árboles

AVISO: Ingresar nro. de aviso

Fecha de relevamiento: Seleccionar

Arme: Ingresar nro. de ARME asignado

UBICACIÓN DEL ÁRBOL Calle: Amenábar

Nro: 2503 LD1

PARÁMETROS MECÁNICOS Y SANITARIOS DEL ÁRBOL

Especie botánica: Ligustrum lucidum - LIGUSTRO

DAP (cm): 20

Altura (m): 3

☒ Árbol Seco ☐ Semiseco ☐ Descopado ☐ Descopado y brotado ☒ Copa desbalanceada

Inclinación: ☐ Mayor a 40° ☐ Menor a 40° ☒ Sin inclinación

Orientación de la inclinación: ☐ Hacia la calle ☐ Hacia la propiedad ☐ Hacia lado ascendente o descendente

RAÍCES

☐ Expuestas ☐ Acera levantada (m2): (m2 aprox.) ☐ Fisuras en el frente de la propiedad

FUSTE

☐ Descortezamiento ☐ Fructificaciones fúngicas ☐ Codominancias ☐ Exudados

☐ Cavidades pequeñas En zona: ☐ baja ☐ media ☐ alta ☐ Cavity longitudinal (m) Longitud

☒ Cavidades grandes En zona: ☒ baja ☐ media ☐ alta Pared remanente (cm): Espesor

RAMAS

☐ Secas / Secas en las puntas

☐ Con cavidades / Tumores / Cancros

☐ Tocones

☐ Quebradas / Fisuradas

☐ Codominancias

☐ Demasiado bajas

☐ Con mal ángulo de inserción

☐ Excesivas

☐ Cruzadas

☐ Que invaden el espacio aéreo

HOJAS

☐ Defoliación: Indicar tipo

☐ Coloración anormal

☐ Signos de insectos

☐ Manchas foliares

☐ Síntomas de enfermedades: Describir, si presenta

RECOMENDACIONES DEL INSPECTOR

A: PODA

☐ Formación

☐ Refaldado

MOTIVO:

☐ Reducir de riesgo

B: CORTE DE RAÍCES

☐ Limpieza

☐ Terciado

☐ Adecuar al sitio

☐ Superficial

☐ Aclareo

☐ Balanceo de copa

☐ Regular la estructura

☐ Profunda

☐ C: TRATAMIENTO SANITARIO

☐ D: TRASPLANTE

☒ E: EXTRACCIÓN

☐ F: RETIRO DE CEPA

OBSERVACIONES:

arbol seco en pie

INSPECTOR/A

Tomas vujanic

Nombre y Apellido

Firma

39912113

DNI

4070



Planilla de Inspección de Árboles

Fecha de relevamiento: 15/12/2023

AVISO: _____

Arme: _____

UBICACIÓN DEL ÁRBOL Calle: CABILDO 2331

Nro: 2331

PARÁMETROS MECÁNICOS Y SANITARIOS DEL ÁRBOL

Especie botánica: Jacaranda mimosifolia DAP (cm): 20 Altura (m): 7

☒ Árbol Seco ☐ Semiseco ☐ Descopado ☐ Descopado y brotado ☐ Copa desbalanceadaInclinación: ☐ Mayor a 40° ☐ Menor a 40° ☐ Sin inclinaciónOrientación de la inclinación: ☐ Hacia la calle ☐ Hacia la propiedad ☐ Hacia lado ascendente o descendenteRAÍCES ☐ Expuestas ☐ Acera levantada (m2): _____ ☐ Fisuras en el frente de la propiedadFUSTE ☐ Descortezamiento ☐ Fructificaciones fúngicas ☐ Codominancias ☐ Exudados☐ Cavidades pequeñas En zona: ☐ baja ☐ media ☐ alta ☐ Cavity longitudinal (m) _____☐ Cavidades grandes En zona: ☐ baja ☐ media ☐ alta Pared remanente (cm): _____

RAMAS

☒ Secas / Secas en las puntas ☐ Con cavidades / Tumores / Cancros ☐ Tocones☐ Quebradas / Fisuradas ☐ Codominancias ☐ Demasiado bajas☐ Con mal ángulo de inserción ☐ Excesivas ☐ Cruzadas ☐ Que invaden el espacio aéreo

HOJAS

☒ Defoliación: TOTAL ☐ Coloración anormal ☐ Signos de insectos ☐ Manchas foliares☐ Síntomas de enfermedades: _____

RECOMENDACIONES DEL INSPECTOR

A: PODA

☐ Formación☐ Refaldado

MOTIVO:

☐ Reducir de riesgo

B: CORTE DE RAÍCES

☐ Limpieza☐ Terciado☐ Adecuar al sitio☐ Superficial☐ Aclareo☐ Balanceo de copa☐ Regular la estructura☐ Profunda☐ C: TRATAMIENTO SANITARIO☐ D: TRASPLANTE☒ E: EXTRACCIÓN☐ F: RETIRO DE CEPA

OBSERVACIONES:

El árbol se encuentra seco.

INSPECTOR/A

FLORENCIA
GARAVAGLIA

Nombre y Apellido

Firma

DNI

37895437

4113



Planilla de Inspección de Árboles

Fecha de relevamiento: 1/4/2024

AVISO: Ingresar nro. de aviso

Arme: Ingresar nro. de ARME asignado

UBICACIÓN DEL ÁRBOL Calle: Arcos

Nro: 3782

PARÁMETROS MECÁNICOS Y SANITARIOS DEL ÁRBOL

Especie botánica: Limpiatubos

DAP (cm): 20

Altura (m): 2

☐ Árbol Seco ☒ Semiseco ☐ Descopado ☐ Descopado y brotado ☐ Copa desbalanceadaInclinación: ☐ Mayor a 40° ☐ Menor a 40° ☐ Sin inclinaciónOrientación de la inclinación: ☐ Hacia la calle ☐ Hacia la propiedad ☐ Hacia lado ascendente o descendenteRAÍCES ☐ Expuestas ☐ Acera levantada (m2): (m2 aprox.) ☐ Fisuras en el frente de la propiedad

FUSTE

☐ Descortezamiento ☐ Fructificaciones fúngicas ☐ Codominancias ☐ Exudados☐ Cavidades pequeñas En zona: ☐ baja ☐ media ☐ alta ☐ Cavidad longitudinal (m) Longitud☐ Cavidades grandes En zona: ☐ baja ☐ media ☐ alta Pared remanente (cm): Espesor

RAMAS

<input type="checkbox"/> Secas / Secas en las puntas	<input type="checkbox"/> Con cavidades / Tumores / Cancros	<input type="checkbox"/> Tocones
<input type="checkbox"/> Quebradas / Fisuradas	<input type="checkbox"/> Codominancias	<input type="checkbox"/> Demasiado bajas
<input type="checkbox"/> Con mal ángulo de inserción	<input type="checkbox"/> Excesivas <input type="checkbox"/> Cruzadas	<input type="checkbox"/> Que invaden el espacio aéreo

HOJAS

<input type="checkbox"/> Defoliación: Indicar tipo	<input type="checkbox"/> Coloración anormal	<input type="checkbox"/> Signos de insectos	<input type="checkbox"/> Manchas foliares
<input type="checkbox"/> Síntomas de enfermedades: Describir, si presenta			

RECOMENDACIONES DEL INSPECTOR

A: PODA	<input type="checkbox"/> Formación <input type="checkbox"/> Refaldado	MOTIVO:	<input type="checkbox"/> Reducir de riesgo	B: CORTE DE RAÍCES
	<input type="checkbox"/> Limpieza <input type="checkbox"/> Terciado		<input type="checkbox"/> Adecuar al sitio	<input type="checkbox"/> Superficial
	<input type="checkbox"/> Aclareo <input type="checkbox"/> Balanceo de copa		<input type="checkbox"/> Regular la estructura	<input type="checkbox"/> Profunda
<input type="checkbox"/> C: TRATAMIENTO SANITARIO <input type="checkbox"/> D: TRASPLANTE <input checked="" type="checkbox"/> E: EXTRACCIÓN <input type="checkbox"/> F: RETIRO DE CEPA				

OBSERVACIONES:

Se trata de un árbol que por su especie y características no se encuentra entre las especies permitidas para arbolado lineal además se encuentra semiseco y sin estructura por lo que se recomienda su extracción y puesta a disponibilidad de la plantera para la época de plantación,

INSPECTOR/A

Norberto Ignacio Diez

34372395

Nombre y Apellido

Firma

DNI

Planilla de Inspección de Árboles

Fecha de relevamiento: 15/4/2024

AVISO: _____

Arme: _____

UBICACIÓN DEL ÁRBOL Calle: Arcos

Nro: 3848 E

PARÁMETROS MECÁNICOS Y SANITARIOS DEL ÁRBOL

Especie botánica: Liquidambar styraciflua - LIQUIDAMBAR

DAP (cm): 30

Altura (m): 9

☒ Árbol Seco ☐ Semiseco ☐ Descopado ☐ Descopado y brotado ☐ Copa desbalanceadaInclinación: ☐ Mayor a 40° ☐ Menor a 40° ☐ Sin inclinaciónOrientación de la inclinación: ☐ Hacia la calle ☐ Hacia la propiedad ☐ Hacia lado ascendente o descendente

RAÍCES

☒ Expuestas ☐ Acera levantada (m2): (m2 aprox.) ☐ Fisuras en el frente de la propiedad

FUSTE

☐ Descortezamiento ☒ Fructificaciones fúngicas ☐ Codominancias ☐ Exudados☐ Cavidades pequeñas En zona: ☐ baja ☐ media ☐ alta ☐ Cavidad longitudinal (m) Longitud☐ Cavidades grandes En zona: ☐ baja ☐ media ☐ alta Pared remanente (cm): Espesor

RAMAS

☒ Secas / Secas en las puntas ☐ Con cavidades / Tumores / Cancros ☐ Tocones
☐ Quebradas / Fisuradas ☐ Codominancias ☐ Demasiado bajas
☐ Con mal ángulo de inserción ☐ Excesivas ☐ Cruzadas ☐ Que invaden el espacio aéreo

HOJAS

☒ Defoliación: Total ☐ Coloración anormal ☐ Signos de insectos ☐ Manchas foliares
☐ Síntomas de enfermedades: _____

RECOMENDACIONES DEL INSPECTOR

A: PODA

☐ Formación ☐ Refaldado ☐ Limpieza ☐ Terciado ☐ Aclareo ☐ Balanceo de copa

MOTIVO:

☐ Reducir de riesgo ☐ Adecuar al sitio ☐ Regular la estructura

B: CORTE DE RAÍCES

☐ Superficial ☐ Profunda☐ C: TRATAMIENTO SANITARIO ☐ D: TRASPLANTE ☐ E: EXTRACCIÓN ☐ F: RETIRO DE CEPA

OBSERVACIONES:

El árbol se encuentra en estado de decrepitud, con frecuente quiebre de ramas secas.

INSPECTOR/A

María Florencia Garavaglia

37.895.437

Nombre y Apellido


Firma

DNI

UBICACIÓN DEL ÁRBOL Calle: Arcos

Nro: 3848 E

Imágenes:



4415



Planilla de Inspección de Árboles

Fecha de relevamiento: 22/2/2024

AVISO:

Arme:

UBICACIÓN DEL ÁRBOL Calle: Cabildo, Av.

Nro: 2285 Ref.

PARÁMETROS MECÁNICOS Y SANITARIOS DEL ÁRBOL

Especie botánica: Jacaranda mimosifolia - JACARANDÁ

DAP (cm): 20

Altura (m): 7

☒ Árbol Seco ☐ Semiseco ☐ Descopado ☐ Descopado y brotado ☐ Copa desbalanceada

Inclinación: ☐ Mayor a 40° ☐ Menor a 40° ☐ Sin inclinación

Orientación de la inclinación: ☐ Hacia la calle ☐ Hacia la propiedad ☐ Hacia lado ascendente o descendente

RAÍCES

☐ Expuestas ☐ Acera levantada (m2): ☐ Fisuras en el frente de la propiedad

FUSTE

☐ Descortezamiento ☐ Fructificaciones fúngicas ☐ Codominancias ☐ Exudados

☐ Cavidades pequeñas En zona: ☐ baja ☐ media ☐ alta ☐ Cavidad longitudinal (m)

☐ Cavidades grandes En zona: ☐ baja ☐ media ☐ alta Pared remanente (cm):

RAMAS

☒ Secas / Secas en las puntas ☐ Con cavidades / Tumores / Cancros ☐ Tocones
☐ Quebradas / Fisuradas ☐ Codominancias ☐ Demasiado bajas
☐ Con mal ángulo de inserción ☐ Excesivas ☐ Cruzadas ☐ Que invaden el espacio aéreo

HOJAS

☐ Defoliación: Indicar tipo ☐ Coloración anormal ☐ Signos de insectos ☐ Manchas foliares
☐ Síntomas de enfermedades: Describir, si presenta

RECOMENDACIONES DEL INSPECTOR

A: PODA

☐ Formación ☐ Refaldado ☐ Limpieza ☐ Terciado ☐ Aclareo ☐ Balanceo de copa

MOTIVO:

☐ Reducir de riesgo ☐ Adecuar al sitio ☐ Regular la estructura

B: CORTE DE RAÍCES

☐ Superficial ☐ Profunda

☐ C: TRATAMIENTO SANITARIO ☐ D: TRASPLANTE ☒ E: EXTRACCIÓN ☐ F: RETIRO DE CEPA

OBSERVACIONES:

El árbol se encuentra seco.

INSPECTOR/A


María Florencia Garavaglia

37895437

Nombre y Apellido

Firma

DNI



4122



Planilla de Inspección de Árboles

Fecha de relevamiento: 26/4/2024

AVISO: Ingresar nro. de aviso

Arme: Ingresar nro. de ARME asignado

UBICACIÓN DEL ÁRBOL Calle: Guayra

Nro: 1810

PARÁMETROS MECÁNICOS Y SANITARIOS DEL ÁRBOL

Especie botánica: Fresno

DAP (cm): 30

Altura (m): 5

☒ Árbol Seco ☐ Semiseco ☐ Descopado ☐ Descopado y brotado ☐ Copa desbalanceadaInclinación: ☐ Mayor a 40° ☐ Menor a 40° ☐ Sin inclinaciónOrientación de la inclinación: ☐ Hacia la calle ☐ Hacia la propiedad ☐ Hacia lado ascendente o descendenteRAÍCES ☐ Expuestas ☐ Acera levantada (m2): (m2 aprox.) ☐ Fisuras en el frente de la propiedad

FUSTE

☐ Descortezamiento ☐ Fructificaciones fúngicas ☐ Codominancias ☐ Exudados☐ Cavidades pequeñas En zona: ☐ baja ☐ media ☐ alta ☐ Cavidad longitudinal (m) Longitud☐ Cavidades grandes En zona: ☐ baja ☐ media ☐ alta Pared remanente (cm): Espesor

RAMAS

☐ Secas / Secas en las puntas☐ Con cavidades / Tumores / Cancros☐ Tocones☐ Quebradas / Fisuradas☐ Codominancias☐ Demasiado bajas☐ Con mal ángulo de inserción☐ Excesivas☐ Cruzadas☐ Que invaden el espacio aéreo

HOJAS

☐ Defoliación: Indicar tipo☐ Coloración anormal☐ Signos de insectos☐ Manchas foliares☐ Síntomas de enfermedades: Describir, si presenta

RECOMENDACIONES DEL INSPECTOR

A: PODA

☐ Formación☐ Refaldado

MOTIVO:

☐ Reducir de riesgo

B: CORTE DE RAÍCES

☐ Limpieza☐ Terciado☐ Adecuar al sitio☐ Superficial☐ Aclareo☐ Balanceo de copa☐ Regular la estructura☐ Profunda☐ C: TRATAMIENTO SANITARIO☐ D: TRASPLANTE☒ E: EXTRACCIÓN☐ F: RETIRO DE CEPA

OBSERVACIONES:

árbol mediano completamente seco, se recomienda su extracción y conservación del lugar para remplazo con un nuevo árbol

INSPECTOR/A

Norberto Ignacio Diez

34372395

4027



Planilla de Inspección de Árboles

Fecha de relevamiento: 2/11/2023

AVISO: Ingresar nro. de aviso

Arme: Ingresar nro. de ARME asignado

UBICACIÓN DEL ÁRBOL Calle: Lacroze, Av. Federico (Escuela 15 Distrito Escolar 9 Bernardo OHiggins) Nro: 2971

PARÁMETROS MECÁNICOS Y SANITARIOS DEL ÁRBOL

Especie botánica: Cupressus sp. DAP (cm): 20 Altura (m): 10

☒ Árbol Seco ☐ Semiseco ☐ Descopado ☐ Descopado y brotado ☐ Copa desbalanceada

 Inclinación: ☐ Mayor a 40° ☐ Menor a 40° ☐ Sin inclinación

 Orientación de la inclinación: ☐ Hacia la calle ☐ Hacia la propiedad ☐ Hacia lado ascendente o descendente

RAÍCES ☐ Expuestas ☐ Acera levantada (m2): (m2 aprox.) ☐ Fisuras en el frente de la propiedad

FUSTE ☐ Descortezamiento ☐ Fructificaciones fúngicas ☐ Codominancias ☐ Exudados
☐ Cavidades pequeñas En zona: ☐ baja ☐ media ☐ alta ☐ Cavity longitudinal (m) Longitud
☐ Cavidades grandes En zona: ☐ baja ☐ media ☐ alta Pared remanente (cm): Espesor

RAMAS

☒ Secas / Secas en las puntas ☐ Con cavidades / Tumores / Cancros ☐ Tocones
☒ Quebradas / Fisuradas ☐ Codominancias ☐ Demasiado bajas
☐ Con mal ángulo de inserción ☐ Excesivas ☐ Cruzadas ☐ Que invaden el espacio aéreo

HOJAS

☐ Defoliación: Indicar tipo ☐ Coloración anormal ☐ Signos de insectos ☐ Manchas foliares
☐ Síntomas de enfermedades: Describir, si presenta

RECOMENDACIONES DEL INSPECTOR

A: PODA	<input type="checkbox"/> Formación	<input type="checkbox"/> Refaldado	MOTIVO:	<input checked="" type="checkbox"/> Reducir de riesgo	B: CORTE DE RAÍCES	
	<input type="checkbox"/> Limpieza	<input type="checkbox"/> Terciado		<input type="checkbox"/> Adecuar al sitio		<input type="checkbox"/> Superficial
	<input type="checkbox"/> Aclareo	<input type="checkbox"/> Balanceo de copa		<input type="checkbox"/> Regular la estructura		<input type="checkbox"/> Profunda

☐ C: TRATAMIENTO SANITARIO ☐ D: TRASPLANTE ☒ E: EXTRACCIÓN ☐ F: RETIRO DE CEPA

OBSERVACIONES:

En el cantero de dicho colegio se encuentran dos ejemplares de la misma especie, uno de ellos esta completamente seco y muy próximo a la medianera. Se solicita la extracción del mismo para disminuir el riesgo, mas aun considerando el lugar en el que se sitúa.

INSPECTOR/A

D'Agostino Mauro

38346722

Nombre y Apellido


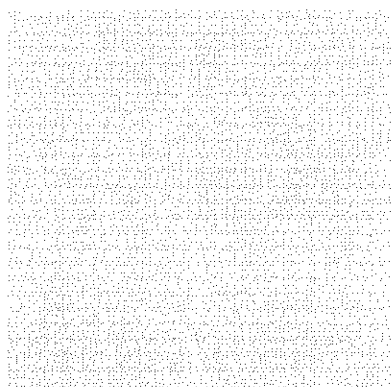
Firma

DNI

8

UBICACIÓN DEL ÁRBOL Calle: Elegir una calle de la Comuna 13 Nro: Altura

Imágenes:



Planilla de Inspección de Árboles

AVISO: Ingresar nro. de aviso

Fecha de relevamiento: Seleccionar

Arme: Ingresar nro. de ARME asignado

UBICACIÓN DEL ÁRBOL Calle: Avilés, Virrey Nro: 3167 LA

PARÁMETROS MECÁNICOS Y SANITARIOS DEL ÁRBOL

Especie botánica: Melia azedarach - PARAÍSO DAP (cm): 90 Altura (m): 7

☐ Árbol Seco ☐ Semiseco ☐ Descopado ☐ Descopado y brotado ☐ Copa desbalanceada

Inclinación: ☐ Mayor a 40° ☒ Menor a 40° ☐ Sin inclinación

Orientación de la inclinación: ☒ Hacia la calle ☐ Hacia la propiedad ☐ Hacia lado ascendente o descendente

RAÍCES ☐ Expuestas ☒ Acera levantada (m2): 2 ☐ Fisuras en el frente de la propiedad

FUSTE ☒ Descortezamiento ☐ Fructificaciones fúngicas ☐ Codominancias ☐ Exudados
☒ Cavidades pequeñas En zona: ☐ baja ☒ media ☒ alta ☐ Cavidad longitudinal (m) Longitud
☒ Cavidades grandes En zona: ☐ baja ☒ media ☐ alta Pared remanente (cm): Espesor

RAMAS

☒ Secas / Secas en las puntas ☒ Con cavidades / Tumores / Cancros ☐ Tocones
☐ Quebradas / Fisuradas ☐ Codominancias ☐ Demasiado bajas
☐ Con mal ángulo de inserción ☐ Excesivas ☐ Cruzadas ☐ Que invaden el espacio aéreo

HOJAS

☐ Defoliación: Indicar tipo ☐ Coloración anormal ☐ Signos de insectos ☐ Manchas foliares
☐ Síntomas de enfermedades: Describir, si presenta

RECOMENDACIONES DEL INSPECTOR

☒ ODA ☐ Formación ☐ Refaldado MOTIVO: ☒ Reducir de riesgo B: CORTE DE RAÍCES
☐ Limpieza ☐ Terciado ☐ Adecuar al sitio ☐ Superficial
☐ Aclareo ☐ Balanceo de copa ☐ Regular la estructura ☐ Profunda
☐ C: TRATAMIENTO SANITARIO ☐ D: TRASPLANTE ☒ E: EXTRACCIÓN ☐ F: RETIRO DE CEPA

OBSERVACIONES:

EXTRACCION ,Tiene varios defectos , los mas importantes son las cavidades a lo largo del fuste y descortezamiento.
 Levemente inclinado hacia la vereda en sentido ascendente. esta levantando la vereda

INSPECTOR/A

Vujanic, Tomás



39912113

Nombre y Apellido


Firma

DNI

UBICACIÓN DEL ÁRBOL Calle: Avilés, Virrey

Nro: 3167

Imágenes:



4118



Planilla de Inspección de Árboles

AVISO: Ingresar nro. de aviso

Fecha de relevamiento: 02/02/24

Arme: Ingresar nro. de ARME asignado

UBICACIÓN DEL ÁRBOL Calle: Elegir una calle de la Comuna 13 ARCOS Nro: 3419 Ref.

PARÁMETROS MECÁNICOS Y SANITARIOS DEL ÁRBOL

Especie botánica: Elegir o escribir una especie botánica FRESNO DAP (cm): 40 Altura (m): 7

☐ Árbol Seco ☐ Semiseco ☐ Descopado ☐ Descopado y brotado ☒ Copa desbalanceada

Inclinación: ☐ Mayor a 40° ☒ Menor a 40° ☐ Sin inclinación

Orientación de la inclinación: ☒ Hacia la calle ☐ Hacia la propiedad ☐ Hacia lado ascendente o descendente

RAÍCES ☐ Expuestas ☐ Acera levantada (m2): (m2 aprox.) ☐ Fisuras en el frente de la propiedad

FUSTE

☐ Descortezamiento ☐ Fructificaciones fúngicas ☐ Codominancias ☐ Exudados

☐ Cavidades pequeñas En zona: ☐ baja ☐ media ☐ alta ☒ Caverna longitudinal (m) 1m

☐ Cavidades grandes En zona: ☐ baja ☐ media ☐ alta Pared remanente (cm): Espesor

RAMAS

☐ Secas / Secas en las puntas ☐ Con cavidades / Tumores / Cancros ☐ Tocones
☐ Quebradas / Fisuradas ☐ Codominancias ☐ Demasiado bajas
☐ Con mal ángulo de inserción ☐ Excesivas ☐ Cruzadas ☐ Que invaden el espacio aéreo

HOJAS

☐ Defoliación: Indicar tipo ☐ Coloración anormal ☐ Signos de insectos ☐ Manchas foliares
☐ Síntomas de enfermedades: Describir, si presenta

RECOMENDACIONES DEL INSPECTOR

A: PODA ☐ Formación ☐ Refaldado MOTIVO: ☐ Reducir de riesgo B: CORTE DE RAÍCES
☐ Limpieza ☐ Terciado ☐ Adecuar al sitio ☐ Superficial
☐ Aclareo ☐ Balanceo de copa ☐ Regular la estructura ☐ Profunda

☐ C: TRATAMIENTO SANITARIO ☐ D: TRASPLANTE ☒ E: EXTRACCIÓN ☐ F: RETIRO DE CEPA

OBSERVACIONES:

Haga clic o pulse aquí para escribir texto.

COPA VIA INCLINADA HACIA LA CALLE Y RAJADURAS LONGITUDINALES EN EL FUSTE

INSPECTOR/A

Click para escribir
CARLOS ALBERTO

Nombre y Apellido

Click para escribir
[Firma]

Firma

Click para escribir DNI
4182815

DNI



Planilla de Inspección de Árboles

AVISO: Ingresar nro. de aviso

Fecha de relevamiento: Seleccionar

Arme: Ingresar nro. de ARME asignado

UBICACIÓN DEL ÁRBOL Calle: Elegir una calle de la Comuna 13

Nro: 4323

PARÁMETROS MECÁNICOS Y SANITARIOS DEL ÁRBOL

Especie botánica: Elegir o escribir una especie botánica

DAP (cm): 40 Altura (m): 5 ☐ Descopado ☐ Descopado y brotado ☐ Copa desbalanceada

Inclinación: ☐ Mayor a 40° ☐ Menor a 40° ☐ Sin inclinación

Orientación de la inclinación: ☐ Hacia la calle ☐ Hacia la propiedad ☐ Hacia lado ascendente o descendente

RAÍCES ☐ Expuestas ☐ Acera levantada (m2 aprox.) ☐ Fisuras en el frente de la propiedad

FUSTE ☒ Descortezamiento ☒ Fructificaciones fúngicas ☐ Codominancias ☐ Exudados

☐ Cavidades pequeñas En zona: ☐ baja ☐ media ☐ alta ☐ Cavidad longitudinal (m) Longitud

☐ Cavidades grandes En zona: ☒ baja ☐ media ☐ alta Pared remanente (cm): Espesor

RAMAS

☒ Secas / Secas en las puntas ☒ Con cavidades / Tumores / Cancros ☐ Tocones
☐ Quebradas / Fisuradas ☐ Codominancias ☐ Demasiado bajas
☐ Con mal ángulo de inserción ☐ Excesivas ☐ Cruzadas ☐ Que invaden el espacio aéreo

HOJAS

☐ Defoliación: Indicar tipo ☐ Coloración anormal ☐ Signos de insectos ☐ Manchas foliares
☐ Síntomas de enfermedades: Describir, si presenta

RECOMENDACIONES DEL INSPECTOR

A: PODA ☐ Formación ☐ Refaldado MOTIVO: ☐ Reducir de riesgo B: CORTE DE RAÍCES
☐ Limpieza ☐ Terciado ☐ Adecuar al sitio ☐ Superficial
☐ Aclareo ☐ Balanceo de copa ☐ Regular la estructura ☐ Profunda

☐ C: TRATAMIENTO SANITARIO ☐ D: TRASPLANTE ☒ E: EXTRACCIÓN ☐ F: RETIRO DE CEPA

OBSERVACIONES: EJEMPLO PRESENTA ADECUAMIENTO, AHUECAMIENTO BASAL

Haga clic o pulse aquí para escribir texto.

fructificaciones fúngicas.

INSPECTOR / VERIFICADOR

[Firma]

[Firma]



Planilla de Inspección de Árboles

Fecha de relevamiento 23-10-23

Aviso

Arme

UBICACIÓN DEL ÁRBOL Especie botánica Acer negundo

Calle Conde 223 Jardín de Infantes Común N° 07/09 N° 223 ☐ Árbol Seco ☐ Árbol Semi Seco

PARÁMETROS MECÁNICOS Y SANITARIOS DEL ÁRBOL

Altura aprox. (m) 6 DAP (cm) 65 Inclinação ☒ SI ☐ NO ☐ Mayor a 40° ☒ Menor a 40°

Orientación de la inclinación ☒ Hacia el patio ☐ Hacia la propiedad ☐ Hacia el largo de la vereda

☐ Descopado ☐ Descopado y brotado ☐ Copa desbalanceada

FUSTE

Descortezamiento: Cavidades

basal media alto

Pequeñas

Grandes

☒

☒ Fructificaciones fúngicas ☒ Codominancias ☐ Chorreados

Cavidad longitudinal en el fuste (m)

Espesor de pared remanente (cm)

RAIZ ☐ Expuesta ☐ Levanta vereda m2 Provoca fisuras en el frente de la propiedad: ☐ SI ☒ NO

RAMAS ☐ Tocones ☐ Excesivas / Cruzadas ☐ Con mal ángulo de inserción

☒ Quebradas / Fisuradas ☐ Secas / Secas en las puntas ☐ Bajas

☒ Codominancias ☐ Con cavidades / Tumores / Cancros ☐ Que invaden espacio aéreo

HOJAS ☐ De coloración anormal ☐ Defoliación Total ☐ Con signos de insectos ☐ Con manchas foliares

☐ Defoliación Parcial Síntomas de enfermedades

RECOMENDACIONES DEL INSPECTOR

A: OBJETIVOS DE LA PODA

☒ Reducción Riesgo

☐ Eliminar interferencias

☐ Adecuación al sitio

☐ Regulación de

estructura

B: TIPOS DE PODA

☐ Formación

☐ Limpieza

☐ Aclareo

☐ Refaldado

☐ Terciado

☐ Balanceo

☒ C: EXTRACCIÓN

☐ E: TRASPLANTE

☐ D: TRATAMIENTO SANITARIO

F: CORTE DE RAÍCES

☐ Superficial

☐ Profunda

OBSERVACIONES

El arbol se encuentra muy proximo a la medianera de la propiedad. Por otra parte presenta perforaciones a lo largo del fuste y algunas fructificaciones fungicias. Tambien esta inclinado hacia el patio del Jardin. Otros defectos a mencionar son algunos ahuecamientos, codominancias en fuste y ramas, y agrietamiento de la corteza de las mismas. Por tratarse de un jardin de infantes, se hace mayor enfasis en la disminucion del riesgo, por lo que se solicita la extraccion del ejemplar.

INSPECTOR/VERIFICADOR

D'Agostino Mauro




Nombre y Apellido



Firma

38346722

DNI



Planilla de Inspección de Árboles

AVISO: Ingresar nro. de aviso

Fecha de relevamiento: Seleccionar

Arme: Ingresar nro. de ARME asignado

UBICACIÓN DEL ÁRBOL Calle: VIDAL2376

Nro: 2365 LA1

PARÁMETROS MECÁNICOS Y SANITARIOS DEL ÁRBOL

Especie botánica: Jacaranda mimosifolia - JACARANDÁ

DAP (cm): 10

Altura (m): 5

☒ Árbol Seco ☐ Semiseco ☐ Descopado ☐ Descopado y brotado ☐ Copa desbalanceada

Inclinación: ☐ Mayor a 40° ☒ Menor a 40° ☐ Sin inclinación

Orientación de la inclinación: ☐ Hacia la calle ☐ Hacia la propiedad ☒ Hacia lado ascendente o descendente

RAÍCES

☐ Expuestas ☐ Acera levantada (m2): (m2 aprox.) ☐ Fisuras en el frente de la propiedad

FUSTE

☐ Descortezamiento ☐ Fructificaciones fúngicas ☐ Codominancias ☐ Exudados

☐ Cavidades pequeñas En zona: ☐ baja ☐ media ☐ alta ☐ Cavidad longitudinal (m) Longitud

☐ Cavidades grandes En zona: ☐ baja ☐ media ☐ alta Pared remanente (cm): Espesor

RAMAS

☒ Secas / Secas en las puntas ☐ Con cavidades / Tumores / Cancros ☐ Tocones
☐ Quebradas / Fisuradas ☐ Codominancias ☐ Demasiado bajas
☐ Con mal ángulo de inserción ☐ Excesivas ☐ Cruzadas ☐ Que invaden el espacio aéreo

HOJAS

☒ Defoliación: Total ☐ Coloración anormal ☐ Signos de insectos ☐ Manchas foliares
☐ Síntomas de enfermedades: Describir, si presenta

RECOMENDACIONES DEL INSPECTOR

A: PODA ☐ Formación ☐ Refaldado ☐ Limpieza ☐ Terciado ☐ Aclareo ☐ Balanceo de copa MOTIVO: ☐ Reducir de riesgo ☐ Adecuar al sitio ☐ Regular la estructura B: CORTE DE RAÍCES ☐ Superficial ☐ Profunda
☐ C: TRATAMIENTO SANITARIO ☐ D: TRASPLANTE ☒ E: EXTRACCIÓN ☐ F: RETIRO DE CEPA


OBSERVACIONES:

EJEMPLAR SECO EN PIE.

INSPECTOR/A

TOMAS VUJANIC

Nombre y Apellido



Firma

39912113

DNI

UBICACIÓN DEL ÁRBOL Calle: **VIDAL**

Nro: **2365**
LA1

Imágenes:





G O B I E R N O D E L A C I U D A D D E B U E N O S A I R E S
2024 - Año del 30° Aniversario de la Autonomía de la Ciudad de Buenos Aires

Hoja Adicional de Firmas
Informe gráfico

Número:

Buenos Aires,

Referencia: S/ informes de extracciones - Mayo 2024

El documento fue importado por el sistema GEDO con un total de 36 pagina/s.

Digitally signed by Comunicaciones Oficiales
Date: 2024.07.05 10:29:35 -03:00

Digitally signed by Comunicaciones Oficiales
Date: 2024.07.05 10:29:35 -03:00