G O B I E R N O DE LA C I U D A D DE B U E N O S A I R E S

Resolución Presidencia Junta Comuna

Número: RS-2024-14073441-GCABA-COMUNA13

Buenos Aires, Jueves 11 de Abril de 2024

Referencia: S/Extracciones de ejemplares arbóreos.

VISTO: La Constitución de la Ciudad Autónoma de Buenos Aires, las Leyes N° 1.777 y N° 3.263 (Texto Consolidado por Ley N° 6.588) y N° 6.684, los Decretos N° 166/13 y su modificatorio N° 110/20 y N° 387/23 y modificatorios, las Planilla de Inspección N° 4113; 4114; 4115; 4116; 4117; 4118; 4119; 4120; 4121; 4122; 4123; 4124; 4125; 4126; 4127; 4128; 4129; 4130; 4131; 4132; 4133; 4134; 4135; 4136; 4137; 4138; 4139; 4140; 4141 y 4142 y el Expediente Electrónico N° EX-2024-14045794- -GCABA-COMUNA13, y

CONSIDERANDO:

Que, por los autos citados en el Visto tramita la actuación iniciada en virtud a la necesidad de extraer los ejemplares arbóreos emplazados en las calles Amenábar N° 914; Amenábar N° 2929; Amenábar N° 3187 LD; Arcos N° 1445; Arcos N° 1455; Arcos N° 3419; Arcos N° 4469 Frente; Arcos N° 4469 Frente LD; Conde N° 223 (2 Ejemplares); Cuba N°4323; Echeverria N°2933; Freire N°100 LA4; Ibera N°1760; La Pampa N°3188; Manuela Pedraza N°3034; Moldes N° 2175; Moldes N° 2276; Moldes N° 2981; Newbery N° 3040; Núñez N° 2633; Quesada N° 1799; Rivera N° 2581; Ugarte N° 2050; Victorino de la Plaza N° 1155; Virrey Olaguer y Feliu N° 3480; Zabala N° 3301 LD; Zabala N° 2952; Zapata N° 481 y Zapiola N° 3079 de esta Ciudad Autónoma de Buenos Aires;

Que, sobre el particular, la Constitución de la Ciudad Autónoma de Buenos Aires establece en su artículo 127 que las Comunas son unidades de gestión política y administrativa con competencia territorial;

Que, asimismo, de conformidad con el artículo 128 del mismo cuerpo legal ejercen funciones de planificación, ejecución y control en forma exclusiva y concurrente con el Gobierno de la Ciudad respecto de las materias de su competencia;

Que, a su turno, el artículo 26 del mencionado cuerpo normativo dispone: "*El ambiente es patrimonio común. Toda persona tiene derecho a gozar de un ambiente sano, así como el deber de preservarlo y definirlo en provecho de las generaciones presentes y futuras*";

Que, en virtud de los mencionados mandatos constitucionales, se sancionó la Ley Nº 1.777 (Texto Consolidado por Ley N° 6.588) la cual tiene por finalidad, entre otras, promover la descentralización de las funciones del Gobierno de la Ciudad, preservando su integridad territorial, mejorar la eficiencia y la calidad de las prestaciones que brinda el Gobierno de la Ciudad, así como asegurar el desarrollo sustentable;

Que, dicha Ley especifica en su artículo 10 que las Comunas tienen a su cargo en forma exclusiva: "*b) La planificación, ejecución y control de los trabajos de mantenimiento de los espacios verdes, de conformidad con la*

Ley de presupuesto";

Que, asimismo, el artículo 47 de la citada Ley establece que el Poder Ejecutivo implementa un proceso de transición que comprende, entre otras cuestiones, la transferencia gradual de competencias centralizadas a las unidades descentralizadas, en virtud de la aplicación del Título II;

Que, mediante la Ley N° 6.684 se sancionó la Ley de Ministerios del Gobierno de la Ciudad Autónoma de Buenos Aires;

Que, por Decreto N° 387/23 y modificatorios, se aprobó la estructura orgánico funcional del Poder Ejecutivo del Gobierno de la Ciudad Autónoma de Buenos Aires;

Que, el Decreto N° 166/13 y su modificatorio N° 110/20, dispone en su artículo 1 la transferencia a las Comunas de la Ciudad Autónoma de Buenos Aires de las misiones, funciones y responsabilidades establecidas en la Ley de Arbolado Público N° 3.263 (Texto Consolidado por Ley N° 6.588) con las excepciones puntuales que ella explicita;

Que, esa Ley tiene por objeto proteger e incrementar el Arbolado Público Urbano, implementando los requisitos técnicos y administrativos a los que ajustar las tareas de intervención sobre los mismos;

Que, asimismo faculta a la autoridad de aplicación en su artículo 15 a talar o extraer especies arbóreas cuando "*por su estado sanitario, fisiológico o por sus condiciones físicas no sea posible su recuperación*" (inc. b) y "*para garantizar la seguridad de las personas y/o bienes*" (inc. c);

Que, la Ley N° 3.263 (Texto Consolidado por Ley N° 6.588) establece, en sus artículos 5 a 7, los recaudos a seguir en caso de plantación y/o reposición de arbolado público urbano;

Que de acuerdo a lo que surge de las Planillas de Inspección citadas en el Visto y a lo indicado por la Gerencia Operativa de Gestión Comunal mediante Nota N° NO-2024-14053225-GCABA-COMUNA13 corresponde efectuar las extracciones de los ejemplares enunciados, de acuerdo a la normativa vigente;

Que, consecuentemente y por estrictas cuestiones de seguridad y Orden Público, corresponde dictar el acto administrativo que, con fundamento a lo expuesto, autorice la extracción del ejemplar involucrado;

Que, dentro de las atribuciones de la Junta Comunal como órgano de gobierno, otorgadas por la Ley Nº 1.777 (Texto Consolidado por Ley N° 6.588), se contempla la de "emitir resoluciones y declaraciones en el marco de sus competencias";

Por ello y en uso de las facultades que le son propias,

LA PRESIDENTE DE LA JUNTA COMUNAL 13
RESUELVE:

Artículo 1°.- Autorizar a la Empresa adjudicataria Mantelectric I.C.I.S.A., CUIT N° 30-52029200-0, a que, en el marco del contrato vigente proceda a extraer por cuenta y orden del Gobierno de la Ciudad Autónoma de Buenos Aires los ejemplares mencionados en la presente emplazados en las calles Amenábar N° 914; Amenábar N° 2929; Amenábar N° 3187 LD; Arcos N° 1445; Arcos N° 1455; Arcos N° 3419; Arcos N° 4469 Frente; Arcos N° 4469 Frente LD; Conde N° 223 (2 Ejemplares); Cuba N° 4323; Echeverria N° 2933; Freire N° 100 LA4; Ibera N° 1760; La Pampa N° 3188; Manuela Pedraza N° 3034; Moldes N° 2175; Moldes N° 2276; Moldes N° 2981; Newbery N° 3040; Núñez N° 2633; Quesada N° 1799; Rivera N° 2581; Ugarte N° 2050; Victorino de la Plaza N° 1155; Virrey Olaguer y Feliu N° 3480; Zabala N° 3301 LD; Zabala N° 2952; Zapata N° 481 y Zapiola N° 3079, de esta Ciudad

Autónoma de Buenos Aires.

Artículo 2°.- Efectuadas las extracciones dispuestas en el artículo precedente, se deberán plantar nuevos ejemplares.

Artículo 3°.- Fijar un cartel junto a los ejemplares a ser extraídos por el plazo de diez (10) días corridos, en el que se informe sobre las circunstancias que motivan la decisión respectiva, indicando las vías de contacto con la autoridad competente.

Artículo 4°.- Comunicar a la Junta Comunal. Publicar en el Boletín Oficial de la Ciudad Autónoma de Buenos Aires. Notificar y cumplido, archivar.

Florencia Scavino
Presidente Junta Comunal
JUNTA COMUNAL 13
AREA JEFE DE GOBIERNO

4113

Buenos Aires Ciudad

Planilla de Inspección de Árboles

Fecha de relevamiento: 26/1/24 Seleccionar

AVISO: Ingresar nro. de aviso

Arme: Ingresar nro. de ARME asignado

UBICACIÓN DEL ÁRBOL Calle: Elegir una calle de la Comuna 13 AMENABAR Nro: Altura 974 Ref.

PARÁMETROS MECÁNICOS Y SANITARIOS DEL ÁRBOL

Especie botánica: Elegir o escribir una especie botánica ACER NEGUNDO DAP (cm): 30 (cm) | Altura (m): (m) 9

☑ Arbol Seco ☐ Semiseco ☐ Descopado ☐ Descopado y brotado ☐ Copa desbalanceada

Inclinación: ☐ Mayor a 40° ☑ Menor a 40° ☐ Sin inclinación

Orientación de la inclinación: ☑ Hacia la calle ☐ Hacia la propiedad ☐ Hacia lado ascendente o descendente

RAÍCES ☐ Expuestas | ☐ Acera levantada (m2): (m2 aprox.) | ☐ Fisuras en el frente de la propiedad

FUSTE ☑ Descortezamiento ☐ Fructificaciones fúngicas ☑ Codominancias ☐ Exudados

☐ Cavidades pequeñas En zona: ☐ baja ☐ media ☐ alta | ☐ Cavidad longitudinal (m) Longitud

☐ Cavidades grandes En zona: ☐ baja ☐ media ☐ alta | Pared remanente (cm): Espesor

RAMAS

☑ Secas / Secas en las puntas | ☑ Con cavidades / Tumores / Cancros | ☐ Tocones

☑ Quebradas / Fisuradas | ☐ Codominancias | ☐ Demasiado bajas

☐ Con mal ángulo de inserción | ☐ Excesivas | ☐ Cruzadas | ☐ Que invaden el espacio aéreo

HOJAS

☐ Defoliación: Indicar tipo | ☐ Coloración anormal | ☐ Signos de insectos | ☐ Manchas foliares

☐ Síntomas de enfermedades: Describir, si presenta SIN FOLLAJE.

RECOMENDACIONES DEL INSPECTOR

A: PODA ☐ Formación ☐ Refaldado ☐ Limpieza ☐ Terciado ☐ Aclareo ☐ Balanceo de copa

MOTIVO: ☐ Reducir de riesgo ☐ Adecuar al sitio ☐ Regular la estructura

B: CORTE DE RAÍCES ☐ Superficial ☐ Profunda

☐ C: TRATAMIENTO SANITARIO | ☐ D: TRASPLANTE | ☑ E: EXTRACCIÓN | ☐ F: RETIRO DE CEPA

OBSERVACIONES:

Haga clic o pulse aquí para escribir texto.

EJEMPLAR COMPLETAMENTE SECO, SIN POSIBILIDAD DE REBROTAR. SE SOLICITA SU EXTRACCIÓN.

INSPECTOR/A

D'AGOSTINO MAURO. Click para escribir

38.346.722. Click para escribir DNI

Nombre y Apellido | Firma | DNI

IF-2024-14050387-GCABA-COMUNA13

Buenos Aires Ciudad

UBICACIÓN DEL ÁRBOL Calle: Elegir una calle de la Comuna 13 AMENABAR Nro: 974. Altura Ref.

Imágenes:







4114

Buenos Aires Ciudad

Planilla de Inspección de Árboles

Fecha de relevamiento: 17/1/2024

AVISO: -

Arme: -

UBICACIÓN DEL ÁRBOL Calle: Amenábar Nro: 2929 Ref.

PARÁMETROS MECÁNICOS Y SANITARIOS DEL ÁRBOL

Especie botánica: Acer negundo - ARCE DAP (cm): 60 | Altura (m): 10

☒ Árbol Seco ☐ Semiseco ☐ Descopado ☐ Descopado y brotado ☐ Copa desbalanceada

Inclinación: ☐ Mayor a 40° ☐ Menor a 40° ☐ Sin inclinación

Orientación de la inclinación: ☐ Hacia la calle ☐ Hacia la propiedad ☐ Hacia lado ascendente o descendente

RAÍCES ☐ Expuestas | ☐ Acera levantada (m2): (m2 aprox.) | ☐ Fisuras en el frente de la propiedad

FUSTE ☒ Descortezamiento ☒ Fructificaciones fúngicas ☐ Codominancias ☐ Exudados

☒ Cavidades pequeñas En zona: ☒ baja ☒ media ☒ alta | ☐ Cavidad longitudinal (m) Longitud

☐ Cavidades grandes En zona: ☐ baja ☐ media ☐ alta | Pared remanente (cm): Espesor

RAMAS

☒ Secas / Secas en las puntas | ☒ Con cavidades / Tumores / Cancros | ☒ Tocones

☒ Quebradas / Fisuradas | ☐ Codominancias | ☐ Demasiado bajas

☐ Con mal ángulo de inserción | ☐ Excesivas | ☐ Cruzadas | ☐ Que invaden el espacio aéreo

HOJAS

☒ Defoliación: Total | ☐ Coloración anormal | ☐ Signos de insectos | ☐ Manchas foliares

☐ Síntomas de enfermedades: Describir, si presenta

RECOMENDACIONES DEL INSPECTOR

A: PODA ☐ Formación ☐ Refaldado ☐ Limpieza ☐ Terciado ☐ Aclareo ☐ Balanceo de copa

MOTIVO: ☐ Reducir de riesgo ☐ Adecuar al sitio ☐ Regular la estructura

B: CORTE DE RAÍCES ☐ Superficial ☐ Profunda

☐ C: TRATAMIENTO SANITARIO | ☐ D: TRASPLANTE | ☒ E: EXTRACCIÓN | ☐ F: RETIRO DE CEPA

OBSERVACIONES:

Ejemplar seco, se le realizaron previamente podas de limpieza para que los brotes remanentes pudieran seguir pero actualmente no hay ramas vitales.Hay presencia de hongos y daño por insectos en fuste

INSPECTOR/A

Nombre y Apellido	Firma	DNI
LARA ALVAREZ		41328115

Buenos Aires Ciudad

UBICACIÓN DEL ÁRBOL Calle: Amenábar Nro: 2929 Ref.

Imágenes:





411S

Buenos Aires Ciudad

Planilla de Inspección de Árboles

Fecha de relevamiento: 17/1/2024

AVISO: -

Arme: -

UBICACIÓN DEL ÁRBOL Calle: Amenábar Nro: 3187 Id

PARÁMETROS MECÁNICOS Y SANITARIOS DEL ÁRBOL

Especie botánica: Acer negundo - ARCE DAP (cm): 65 | Altura (m): 9

☒ Árbol Seco ☐ Semiseco ☐ Descopado ☐ Descopado y brotado ☐ Copa desbalanceada

Inclinación: ☐ Mayor a 40° ☐ Menor a 40° ☐ Sin inclinación

Orientación de la inclinación: ☐ Hacia la calle ☐ Hacia la propiedad ☐ Hacia lado ascendente o descendente

RAÍCES ☐ Expuestas | ☐ Acera levantada (m2): (m2 aprox.) | ☐ Fisuras en el frente de la propiedad

FUSTE ☐ Descortezamiento ☐ Fructificaciones fúngicas ☐ Codominancias ☐ Exudados

☒ Cavidades pequeñas En zona: ☒ baja ☒ media ☒ alta | ☐ Cavidad longitudinal (m) Longitud

☐ Cavidades grandes En zona: ☐ baja ☐ media ☐ alta | Pared remanente (cm): Espesor

RAMAS

☒ Secas / Secas en las puntas | ☒ Con cavidades / Tumores / Cancros | ☒ Tocones

☒ Quebradas / Fisuradas | ☐ Codominancias | ☐ Demasiado bajas

☐ Con mal ángulo de inserción | ☐ Excesivas | ☐ Cruzadas | ☐ Que invaden el espacio aéreo

HOJAS

☒ Defoliación: Total | ☐ Coloración anormal | ☐ Signos de insectos | ☐ Manchas foliares

☐ Síntomas de enfermedades: Describir, si presenta

RECOMENDACIONES DEL INSPECTOR

A: PODA ☐ Formación ☐ Refaldado ☐ Limpieza ☐ Terciado ☐ Aclareo ☐ Balanceo de copa

MOTIVO: ☐ Reducir de riesgo ☐ Adecuar al sitio ☐ Regular la estructura

B: CORTE DE RAÍCES ☐ Superficial ☐ Profunda

☐ C: TRATAMIENTO SANITARIO | ☐ D: TRASPLANTE | ☒ E: EXTRACCIÓN | ☐ F: RETIRO DE CEPA

OBSERVACIONES:

Ejemplar seco, con presencia de hongos y ramas quebradas y daños por insectos en fuste

INSPECTOR/A

LARA ALVAREZ		41328115
Nombre y Apellido	Firma	DNI

IF-2024-14050387-GCABA-COMUNA13

Buenos Aires Ciudad

UBICACIÓN DEL ÁRBOL Calle: Amenábar Nro: 3187 LD

Imágenes:



41.16

Buenos Aires Ciudad

Planilla de Inspección de Árboles

Fecha de relevamiento: 16/1/2024

AVISO: .

Arme:

UBICACIÓN DEL ÁRBOL Calle: Arcos Nro: 1445 .

PARÁMETROS MECÁNICOS Y SANITARIOS DEL ÁRBOL

Especie botánica: Acer negundo DAP (cm): 90 | Altura (m): 9

☐ Árbol Seco ☒ Semiseco ☐ Descopado ☐ Descopado y brotado ☐ Copa desbalanceada

Inclinación: ☐ Mayor a 40° ☐ Menor a 40° ☐ Sin inclinación

Orientación de la inclinación: ☐ Hacia la calle ☐ Hacia la propiedad ☐ Hacia lado ascendente o descendente

RAÍCES ☐ Expuestas | ☐ Acera levantada (m2): . | ☐ Fisuras en el frente de la propiedad

FUSTE ☐ Descortezamiento ☒ Fructificaciones fúngicas ☐ Codominancias ☐ Exudados

☐ Cavidades pequeñas En zona: ☐ baja ☐ media ☐ alta | ☐ Cavidad longitudinal (m) .

☒ Cavidades grandes En zona: ☐ baja ☒ media ☐ alta | Pared remanente (m): .

RAMAS

☒ Secas / Secas en las puntas | ☒ Con cavidades / Tumores / Cancros | ☐ Tocones

☒ Quebradas / Fisuradas | ☐ Codominancias | ☐ Demasiado bajas

☐ Con mal ángulo de inserción | ☐ Excesivas | ☐ Cruzadas | ☐ Que invaden el espacio aéreo

HOJAS

☒ Defoliación: Parcial | ☐ Coloración anormal | ☒ Signos de insectos | ☐ Manchas foliares

☐ Síntomas de enfermedades: .

RECOMENDACIONES DEL INSPECTOR

A: PODA ☐ Formación ☐ Refaldado MOTIVO: ☐ Reducir de riesgo | B: CORTE DE RAÍCES

☐ Limpieza ☐ Terciado ☐ Adecuar al sitio ☐ Superficial

☐ Aclareo ☐ Balanceo de copa ☐ Regular la estructura ☐ Profunda

☐ C: TRATAMIENTO SANITARIO | ☐ D: TRASPLANTE | ☒ E: EXTRACCIÓN | ☐ F: RETIRO DE CEPA

OBSERVACIONES:

El árbol se encuentra en estado de decrepitud, con un nivel de riesgo alto por caída de ramas secas. También posee agrietamiento en corteza, grietas muy profundas en ramas de gran porte y fructificaciones fúngicas en la base.

INSPECTOR/A

María Florencia Garavaglia | 37895437

Nombre y Apellido | Firma | DNI





4117

Buenos Aires Ciudad

Planilla de Inspección de Árboles

Fecha de relevamiento: 6/2/2024

AVISO:

Arme:

UBICACIÓN DEL ÁRBOL Calle: Arcos Nro: 1455

PARÁMETROS MECÁNICOS Y SANITARIOS DEL ÁRBOL

Especie botánica: Fraxinus pennsylvanica DAP (cm): 30 | Altura (m): 6

☒ Árbol Seco ☐ Semiseco ☐ Descopado ☐ Descopado y brotado ☐ Copa desbalanceada

Inclinación: ☐ Mayor a 40° ☐ Menor a 40° ☐ Sin inclinación

Orientación de la inclinación: ☐ Hacia la calle ☐ Hacia la propiedad ☐ Hacia lado ascendente o descendente

RAÍCES ☐ Expuestas | ☐ Acera levantada (m2): | ☐ Fisuras en el frente de la propiedad

FUSTE ☐ Descortezamiento ☐ Fructificaciones fúngicas ☐ Codominancias ☐ Exudados

☐ Cavidades pequeñas En zona: ☐ baja ☐ media ☐ alta | ☐ Cavidad longitudinal (m)

☐ Cavidades grandes En zona: ☐ baja ☐ media ☐ alta | Pared remanente (cm):

RAMAS

☐ Secas / Secas en las puntas | ☐ Con cavidades / Tumores / Cancros | ☐ Tocones

☐ Quebradas / Fisuradas | ☐ Codominancias | ☐ Demasiado bajas

☐ Con mal ángulo de inserción | ☐ Excesivas | ☐ Cruzadas | ☐ Que invaden el espacio aéreo

HOJAS

☐ Defoliación: Total | ☐ Coloración anormal | ☐ Signos de insectos | ☐ Manchas foliares

☐ Síntomas de enfermedades:

RECOMENDACIONES DEL INSPECTOR

A: PODA | ☐ Formación ☐ Refaldado ☐ Limpieza ☐ Terciado ☐ Aclareo ☐ Balanceo de copa

MOTIVO: ☐ Reducir de riesgo ☐ Adecuar al sitio ☐ Regular la estructura

B: CORTE DE RAÍCES ☐ Superficial ☐ Profunda

☐ C: TRATAMIENTO SANITARIO | ☐ D: TRASPLANTE | ☒ E: EXTRACCIÓN | ☐ F: RETIRO DE CEPA

OBSERVACIONES:

El ejemplar se encuentra seco

INSPECTOR/A

María Florencia Garavaglia		37.895.437
Nombre y Apellido	Firma	DNI

IF-2024-14050387-GCABA-COMUNA13





4118

Buenos Aires Ciudad

Planilla de Inspección de Árboles

Fecha de relevamiento: 02/02/24

AVISO: Ingresar nro. de aviso

Arme: Ingresar nro. de ARME asignado

UBICACIÓN DEL ÁRBOL Calle: Elegir una calle de la Comuna 13 ARCOS Nro: 3449 Altura Ref.

PARÁMETROS MECÁNICOS Y SANITARIOS DEL ÁRBOL

Especie botánica: Elegir o escribir una especie botánica FRESNO DAP (cm): 40 (cm) | Altura (m): 7 (m)

☐ Árbol Seco ☐ Semiseco ☐ Descopado ☐ Descopado y brotado ☑ Copa desbalanceada

Inclinación: ☐ Mayor a 40° ☑ Menor a 40° ☐ Sin inclinación

Orientación de la inclinación: ☑ Hacia la calle ☐ Hacia la propiedad ☐ Hacia lado ascendente o descendente

RAÍCES ☐ Expuestas | ☐ Acera levantada (m2): (m2 aprox.) | ☐ Fisuras en el frente de la propiedad

FUSTE ☐ Descortezamiento ☐ Fructificaciones fúngicas ☐ Codominancias ☐ Exudados

☐ Cavidades pequeñas En zona: ☐ baja ☐ media ☐ alta | ☑ Cavidad longitudinal (m) 1 mt Longitud

☐ Cavidades grandes En zona: ☐ baja ☐ media ☐ alta | Pared remanente (cm): Espesor

RAMAS

☐ Secas / Secas en las puntas | ☐ Con cavidades / Tumores / Cancros | ☐ Tocones

☐ Quebradas / Fisuradas | ☐ Codominancias | ☐ Demasiado bajas

☐ Con mal ángulo de inserción | ☐ Excesivas | ☐ Cruzadas | ☐ Que invaden el espacio aéreo

HOJAS

☐ Defoliación: Indicar tipo | ☐ Coloración anormal | ☐ Signos de insectos | ☐ Manchas foliares

☐ Síntomas de enfermedades: Describir, si presenta

RECOMENDACIONES DEL INSPECTOR

A: PODA ☐ Formación ☐ Refaldado MOTIVO: ☐ Reducir de riesgo | B: CORTE DE RAÍCES

☐ Limpieza ☐ Terciado ☐ Adecuar al sitio ☐ Superficial

☐ Aclareo ☐ Balanceo de copa ☐ Regular la estructura ☐ Profunda

☐ C: TRATAMIENTO SANITARIO | ☐ D: TRASPLANTE | ☑ E: EXTRACCIÓN | ☐ F: RETIRO DE CEPA

OBSERVACIONES:

Haga clic o pulse aquí para escribir texto.

COPA UNA INCLINADA HACIA LA CALLE Y RAJADURAS LONGITUDINALES EN EL FUSTE

INSPECTOR/A

Click para escribir LARA ALVAREZ — Nombre y Apellido

Firma

Click para escribir DNI — DNI



Buenos Aires Ciudad

4119

Planilla de Inspección de Árboles

Fecha de relevamiento: 30/1/2024

AVISO: S00045674/24

Arme: Ingresar nro. de ARME asignado

UBICACIÓN DEL ÁRBOL Calle: ARCOS Nro: 4469 F

PARÁMETROS MECÁNICOS Y SANITARIOS DEL ÁRBOL

Especie botánica: Ulmus pumila - OLMO SIBERIANO DAP (cm): 60 | Altura (m): 7

☒ Árbol Seco ☐ Semiseco ☐ Descopado ☐ Descopado y brotado ☐ Copa desbalanceada

Inclinación: ☐ Mayor a 40° ☐ Menor a 40° ☒ Sin inclinación

Orientación de la inclinación: ☐ Hacia la calle ☐ Hacia la propiedad ☐ Hacia lado ascendente o descendente

RAÍCES ☐ Expuestas | ☐ Acera levantada (m2): (m2 aprox.) | ☐ Fisuras en el frente de la propiedad

FUSTE ☐ Descortezamiento ☒ Fructificaciones fúngicas ☐ Codominancias ☐ Exudados

☐ Cavidades pequeñas En zona: ☐ baja ☐ media ☐ alta | ☐ Cavidad longitudinal (m) Longitud

☒ Cavidades grandes En zona: ☒ baja ☒ media ☐ alta | Pared remanente (cm): Espesor

RAMAS

☒ Secas / Secas en las puntas | ☒ Con cavidades / Tumores / Cancros | ☒ Tocones

☐ Quebradas / Fisuradas | ☐ Codominancias | ☐ Demasiado bajas

☐ Con mal ángulo de inserción | ☐ Excesivas | ☐ Cruzadas | ☐ Que invaden el espacio aéreo

HOJAS

☒ Defoliación: Total | ☐ Coloración anormal | ☐ Signos de insectos | ☐ Manchas foliares

☒ Síntomas de enfermedades: Describir, si presenta

RECOMENDACIONES DEL INSPECTOR

A: PODA | ☐ Formación ☐ Refaldado MOTIVO: ☐ Reducir de riesgo | B: CORTE DE RAÍCES

☐ Limpieza ☐ Terciado ☐ Adecuar al sitio | ☐ Superficial

☐ Aclareo ☐ Balanceo de copa ☐ Regular la estructura | ☐ Profunda

☐ C: TRATAMIENTO SANITARIO | ☐ D: TRASPLANTE | ☒ E: EXTRACCIÓN | ☐ F: RETIRO DE CEPA

OBSERVACIONES:

EJEMPLAR SECO SIN POSIBILIDAD DE RECUPERACION

INSPECTOR/A

MARIA CIELO D'ELIA		41464255
Nombre y Apellido	Firma	DNI

IF-2024-14050387-GCABA-COMUNA13

Buenos Aires Ciudad

UBICACIÓN DEL ÁRBOL Calle: ARCOS Nro: 4469 F

Imágenes:



Buenos Aires Ciudad

4120

Planilla de Inspección de Árboles Fecha de relevamiento: 30/1/2024

AVISO: S00045674/24 Arme: Ingresar nro. de ARME asignado

UBICACIÓN DEL ÁRBOL Calle: ARCOS Nro: 4469 F LD

PARÁMETROS MECÁNICOS Y SANITARIOS DEL ÁRBOL

Especie botánica: Ulmus pumila - OLMO SIBERIANO DAP (cm): 50 | Altura (m): 7

☒ Árbol Seco ☐ Semiseco ☐ Descopado ☐ Descopado y brotado ☐ Copa desbalanceada

Inclinación: ☐ Mayor a 40° ☐ Menor a 40° ☒ Sin inclinación

Orientación de la inclinación: ☐ Hacia la calle ☐ Hacia la propiedad ☐ Hacia lado ascendente o descendente

RAÍCES ☐ Expuestas | ☐ Acera levantada (m2): (m2 aprox.) | ☐ Fisuras en el frente de la propiedad

FUSTE ☐ Descortezamiento ☒ Fructificaciones fúngicas ☐ Codominancias ☐ Exudados

☐ Cavidades pequeñas En zona: ☐ baja ☐ media ☐ alta | ☐ Cavidad longitudinal (m) Longitud

☒ Cavidades grandes En zona: ☒ baja ☒ media ☐ alta | Pared remanente (cm): Espesor

RAMAS

☒ Secas / Secas en las puntas | ☒ Con cavidades / Tumores / Cancros | ☒ Tocones

☐ Quebradas / Fisuradas | ☐ Codominancias | ☐ Demasiado bajas

☐ Con mal ángulo de inserción | ☐ Excesivas | ☐ Cruzadas | ☐ Que invaden el espacio aéreo

HOJAS

☒ Defoliación: Total | ☐ Coloración anormal | ☐ Signos de insectos | ☐ Manchas foliares

☒ Síntomas de enfermedades: Describir, si presenta

RECOMENDACIONES DEL INSPECTOR

A: PODA ☐ Formación ☐ Refaldado MOTIVO: ☐ Reducir de riesgo | B: CORTE DE RAÍCES

☐ Limpieza ☐ Terciado ☐ Adecuar al sitio ☐ Superficial

☐ Aclareo ☐ Balanceo de copa ☐ Regular la estructura ☐ Profunda

☐ C: TRATAMIENTO SANITARIO | ☐ D: TRASPLANTE | ☒ E: EXTRACCIÓN | ☐ F: RETIRO DE CEPA

OBSERVACIONES:

EJEMPLAR SECO SIN POSIBILIDAD DE RECUPERACION

INSPECTOR/A

MARIA CIELO D ELIA — Nombre y Apellido

Firma

41464255 — DNI

IF-2024-14050387-GCABA-COMUNA13

Buenos Aires Ciudad

UBICACIÓN DEL ÁRBOL Calle: ARCOS Nro: 4469 F LD

Imágenes:



4121

Buenos Aires Ciudad

Planilla de Inspección de Árboles

Fecha de relevamiento: 25/8/23.

AVISO:

Arme:

UBICACIÓN DEL ÁRBOL Calle: CONDE (JARDÍN DE LAS GLICINAS) Nro: 223

PARÁMETROS MECÁNICOS Y SANITARIOS DEL ÁRBOL

Especie botánica: FICUS BENJAMINA DAP (cm): 40 Altura (m): 7

☐ Árbol Seco ☐ Semiseco ☐ Descopado ☐ Descopado y brotado ☐ Copa desbalanceada

Inclinación: ☐ Mayor a 40° ☐ Menor a 40° ☑ Sin inclinación

Orientación de la inclinación: ☐ Hacia la calle ☐ Hacia la propiedad ☐ Hacia lado ascendente o descendente

RAÍCES ☐ Expuestas ☐ Acera levantada (m2): ☐ Fisuras en el frente de la propiedad

↳ GENERANDO DAÑO SOBRE LA MEDIANERA.

FUSTE ☐ Descortezamiento ☐ Fructificaciones fúngicas ☐ Codominancias ☐ Exudados

☐ Cavidades pequeñas En zona: ☐ baja ☐ media ☐ alta ☐ Cavidad longitudinal (m)

☐ Cavidades grandes En zona: ☐ baja ☐ media ☐ alta Pared remanente (cm):

RAMAS

☐ Secas / Secas en las puntas ☐ Con cavidades / Tumores / Cancros ☐ Tocones

☐ Quebradas / Fisuradas ☐ Codominancias ☐ Demasiado bajas

☐ Con mal ángulo de inserción ☐ Excesivas ☐ Cruzadas ☐ Que invaden el espacio aéreo

HOJAS

☐ Defoliación: Indicar tipo ☐ Coloración anormal ☐ Signos de insectos ☐ Manchas foliares

☐ Síntomas de enfermedades:

RECOMENDACIONES DEL INSPECTOR

A: PODA ☐ Formación ☐ Refaldado MOTIVO: ☐ Reducir de riesgo

☐ Limpieza ☐ Terciado ☐ Adecuar al sitio

☐ Aclareo ☐ Balanceo de copa ☐ Regular la estructura

↳ NO ES RECOMENDABLE EN ESTA ESPECIE.

B: CORTE DE RAÍCES ☐ Superficial ☐ Profunda

☐ C: TRATAMIENTO SANITARIO ☐ D: TRASPLANTE ☑ E: EXTRACCIÓN ☐ F: RETIRO DE CEPA

OBSERVACIONES:

EL EJEMPLAR ESTÁ VITAL, PERO DEBIDO A LOS DAÑOS QUE EL SISTEMA RADICAL ESTÁ GENERANDO SOBRE LA PROPIEDAD (VER EXPEDIENTE 2022-37447821-GCABA-DGG), SE SOLICITA LA EXTRACCIÓN DEL MISMO, DEBIDO A LA CERCANÍA A LA MEDIANERA Y AL DAÑO QUE PUEDEN CAUSAR LAS RAÍCES DE ESTA ESPECIE, MUY AGRESIVAS CON LA INFRAESTRUCTURA.

INSPECTOR/A

D'AGOSTINO MAURO — Firma — 38.346.722

Nombre y Apellido — Firma — DNI

IF-2024-14050387-GCABA-COMUNA13

Buenos Aires Ciudad

UBICACIÓN DEL ÁRBOL Calle: Conde Nro: 223 Al final del cantero del jardin

Imágenes:

4122

Buenos Aires Ciudad

Planilla de Inspección de Árboles

Fecha de relevamiento: 25/8/23

AVISO:

Arme:

UBICACIÓN DEL ÁRBOL Calle: CONDE (JARDÍN DE LAS GLICINAS) Nro: 223

PARÁMETROS MECÁNICOS Y SANITARIOS DEL ÁRBOL

Especie botánica: BOUGAINVILLEA GLABRA. DAP (cm): 70 | Altura (m): 2

☐ Árbol Seco ☐ Semiseco ☐ Descopado ☐ Descopado y brotado ☐ Copa desbalanceada

Inclinación: ☐ Mayor a 40° ☐ Menor a 40° ☑ Sin inclinación

Orientación de la inclinación: ☐ Hacia la calle ☐ Hacia la propiedad ☐ Hacia lado ascendente o descendente

RAÍCES ☐ Expuestas | ☐ Acera levantada (m2): | ☐ Fisuras en el frente de la propiedad

↳ DAÑO EN LA MEDIANERA.

FUSTE ☐ Descortezamiento ☐ Fructificaciones fúngicas ☐ Codominancias ☐ Exudados

☐ Cavidades pequeñas En zona: ☐ baja ☐ media ☐ alta | ☐ Cavidad longitudinal (m)

☐ Cavidades grandes En zona: ☐ baja ☐ media ☐ alta | Pared remanente (cm):

RAMAS

☐ Secas / Secas en las puntas | ☐ Con cavidades / Tumores / Cancros | ☐ Tocones

☐ Quebradas / Fisuradas | ☐ Codominancias | ☐ Demasiado bajas

☐ Con mal ángulo de inserción | ☐ Excesivas | ☐ Cruzadas | ☐ Que invaden el espacio aéreo

HOJAS

☐ Defoliación: Indicar tipo | ☐ Coloración anormal | ☐ Signos de insectos | ☐ Manchas foliares

☐ Síntomas de enfermedades:

RECOMENDACIONES DEL INSPECTOR

A: PODA ☐ Formación ☐ Refaldado ☐ Limpieza ☐ Terciado ☐ Aclareo ☐ Balanceo de copa

MOTIVO: ☐ Reducir de riesgo ☐ Adecuar al sitio ☐ Regular la estructura

B: CORTE DE RAÍCES ☐ Superficial ☐ Profunda

☐ C: TRATAMIENTO SANITARIO | ☐ D: TRASPLANTE | ☑ E: EXTRACCIÓN | ☐ F: RETIRO DE CEPA

OBSERVACIONES:

EL EJEMPLAR ESTÁ MUY PRÓXIMO A LA MEDIANERA, y PUEDE OCASIONAR DAÑOS SOBRE LA MISMA. (VER EXPEDIENTE 2022-31477827-GCABA-DGG).

INSPECTOR/A

D'AGOSTINO MAURO. | Firma | 38.346.722.

Nombre y Apellido | DNI

Buenos Aires Ciudad

UBICACIÓN DEL ÁRBOL Calle: Conde Nro: 223 Al final del cantero del jardin

Imágenes:

4123

Buenos Aires Ciudad

Planilla de Inspección de Árboles

Fecha de relevamiento: Seleccionar

AVISO: Ingresar nro. de aviso

Arme: Ingresar nro. de ARME asignado

UBICACIÓN DEL ÁRBOL Calle: Elegir una calle de la Comuna 13 CUBA Nro: Altura 4323

PARÁMETROS MECÁNICOS Y SANITARIOS DEL ÁRBOL

Especie botánica: Elegir o escribir una especie botánica TILIA x moltkei

DAP (cm): 40 Altura (m): 5 ☐ Descopado ☐ Descopado y brotado ☐ Copa desbalanceada

Inclinación: ☐ Mayor a 40° ☐ Menor a 40° ☐ Sin inclinación

Orientación de la inclinación: ☐ Hacia la calle ☐ Hacia la propiedad ☐ Hacia lado ascendente o descendente

RAÍCES ☐ Expuestas | ☐ Acera levantada (m2 aprox.) | ☐ Fisuras en el frente de la propiedad

FUSTE ☒ Descortezamiento ☒ Fructificaciones fúngicas ☐ Codominancias ☐ Exudados

☐ Cavidades pequeñas En zona: ☐ baja ☐ media ☐ alta | ☐ Cavidad longitudinal (m) Longitud

☐ Cavidades grandes En zona: ☒ baja ☐ media ☐ alta | Pared remanente (cm): Espesor

RAMAS

☒ Secas / Secas en las puntas | ☒ Con cavidades / Tumores / Cancros | ☐ Tocones

☐ Quebradas / Fisuradas | ☐ Codominancias | ☐ Demasiado bajas

☐ Con mal ángulo de inserción | ☐ Excesivas | ☐ Cruzadas | ☐ Que invaden el espacio aéreo

HOJAS

☐ Defoliación: Indicar tipo | ☐ Coloración anormal | ☐ Signos de insectos | ☐ Manchas foliares

☐ Síntomas de enfermedades: Describir, si presenta

RECOMENDACIONES DEL INSPECTOR

A: PODA ☐ Formación ☐ Refaldado MOTIVO: ☐ Reducir de riesgo | B: CORTE DE RAÍCES

☐ Limpieza ☐ Terciado ☐ Adecuar al sitio ☐ Superficial

☐ Aclareo ☐ Balanceo de copa ☐ Regular la estructura ☐ Profunda

☐ C: TRATAMIENTO SANITARIO | ☐ D: TRASPLANTE | ☒ E: EXTRACCIÓN | ☐ F: RETIRO DE CEPA

OBSERVACIONES: ejemplar presenta ahuecamiento, ahuecamiento basal y fructificaciones fúngicas.

Haga clic o pulse aquí para escribir texto.

INSPECTOR / VERIFICADOR

Tomás Vujanic.

IF-2024-14050387-GCABA-COMUNA13

Buenos Aires Ciudad

4124

Planilla de Inspección de Árboles

Fecha de relevamiento: 5/2/2024

AVISO: Ingresar nro. de aviso

Arme: Ingresar nro. de ARME asignado

UBICACIÓN DEL ÁRBOL Calle: Echeverría Nro: 2933 Ref.

PARÁMETROS MECÁNICOS Y SANITARIOS DEL ÁRBOL

Especie botánica: Acer negundo - ARCE DAP (cm): 40 | Altura (m): 10

☐ Árbol Seco ☒ Semiseco ☐ Descopado ☐ Descopado y brotado ☐ Copa desbalanceada

Inclinación: ☐ Mayor a 40° ☐ Menor a 40° ☒ Sin inclinación

Orientación de la inclinación: ☐ Hacia la calle ☐ Hacia la propiedad ☐ Hacia lado ascendente o descendente

RAÍCES ☒ Expuestas | ☐ Acera levantada (m2): (m2 aprox.) | ☐ Fisuras en el frente de la propiedad

FUSTE ☒ Descortezamiento ☐ Fructificaciones fúngicas ☐ Codominancias ☐ Exudados

☐ Cavidades pequeñas En zona: ☐ baja ☐ media ☐ alta | ☐ Cavidad longitudinal (m) Longitud

☒ Cavidades grandes En zona: ☒ baja ☒ media ☒ alta | Pared remanente (cm): Espesor

RAMAS

☒ Secas / Secas en las puntas | ☒ Con cavidades / Tumores / Cancros | ☒ Tocones

☒ Quebradas / Fisuradas | ☐ Codominancias | ☐ Demasiado bajas

☐ Con mal ángulo de inserción | ☐ Excesivas | ☐ Cruzadas | ☐ Que invaden el espacio aéreo

HOJAS

☒ Defoliación: Parcial | ☐ Coloración anormal | ☐ Signos de insectos | ☒ Manchas foliares

☐ Síntomas de enfermedades: Describir, si presenta

RECOMENDACIONES DEL INSPECTOR

A: PODA | ☐ Formación ☐ Refaldado MOTIVO: ☐ Reducir de riesgo | B: CORTE DE RAÍCES

☐ Limpieza ☐ Terciado ☐ Adecuar al sitio | ☐ Superficial

☐ Aclareo ☐ Balanceo de copa ☐ Regular la estructura | ☐ Profunda

☐ C: TRATAMIENTO SANITARIO | ☐ D: TRASPLANTE | ☒ E: EXTRACCIÓN | ☐ F: RETIRO DE CEPA

OBSERVACIONES:

EJEMPLAR ENFERMO, GRAN CANTIDAD DE CAVIDADES EN FUSTE Y RAMAS, E INMINENTE DESCORTEZAMIENTO EN AUMENTO LO VUELVEN UN RIESGO

INSPECTOR/A

MARIA CIELO D ELIA — Nombre y Apellido

Firma

41464255 — DNI

IF-2024-14050387-GCABA-COMUNA13

Buenos Aires Ciudad

UBICACIÓN DEL ÁRBOL Calle: Echeverría Nro: 2933 Ref.

Imágenes:





Buenos Aires Ciudad

4125

Planilla de Inspección de Árboles

Fecha de relevamiento: Seleccionar 24/7/24

AVISO: Ingresar nro. de aviso

Arme: Ingresar nro. de ARME asignado

UBICACIÓN DEL ÁRBOL Calle: Elegir una calle de la Comuna 13 FREIRE 700 Nro: Altura L44.

PARÁMETROS MECÁNICOS Y SANITARIOS DEL ÁRBOL

Especie botánica: Elegir o escribir una especie botánica JACARANDÁ MIMOSIFOLIA

DAP (cm): (cm) 40 Altura (m): (m) 7 ☐ Descopado ☐ Descopado y brotado ☐ Copa desbalanceada

Inclinación: ☑ Mayor a 40° ☐ Menor a 40° ☐ Sin inclinación

Orientación de la inclinación: ☐ Hacia la calle ☐ Hacia la propiedad ☒ Hacia lado ascendente o descendente

RAÍCES ☐ Expuestas | ☐ Acera levantada (m2 aprox.) | ☐ Fisuras en el frente de la propiedad

FUSTE ☐ Descortezamiento ☐ Fructificaciones fúngicas ☐ Codominancias ☐ Exudados

Cavidades pequeñas En zona: ☐ baja ☐ media ☐ alta | ☑ Cavidad longitudinal (m) Longitud 0,65

☐ Cavidades grandes En zona: ☐ baja ☐ media ☐ alta | Pared remanente (cm): Espesor 25 aprox

RAMAS

☐ Secas / Secas en las puntas | ☑ Con cavidades / Tumores / Cancros | ☐ Tocones

☐ Quebradas / Fisuradas | ☐ Codominancias | ☐ Demasiado bajas

☐ Con mal ángulo de inserción | ☐ Excesivas | ☐ Cruzadas | ☐ Que invaden el espacio aéreo

HOJAS

☐ Defoliación: Indicar tipo | ☐ Coloración anormal | ☐ Signos de insectos | ☐ Manchas foliares

☐ Síntomas de enfermedades: Describir, si presenta

RECOMENDACIONES DEL INSPECTOR

A: PODA ☐ Formación ☐ Refaldado MOTIVO: ☐ Reducir de riesgo

☐ Limpieza ☐ Terciado ☐ Adecuar al sitio

☐ Aclareo ☐ Balanceo de copa ☐ Regular la estructura

B: CORTE DE RAÍCES ☐ Superficial ☐ Profunda

☐ C: TRATAMIENTO SANITARIO | ☐ D: TRASPLANTE | ☑ E: EXTRACCIÓN | ☐ F: RETIRO DE CEPA

OBSERVACIONES:

Haga clic o pulse aquí para escribir texto.

EL EJEMPLAR PRESENTA UNA CAVIDAD LONGITUDINAL EN LA BASE, QUE JUNTO CON UNA INCLINACIÓN MAYOR A 40°, GENERA UN POTENCIAL DE RIESGO DE CAIDA ALTO, POR TAL MOTIVO SE SOLICITA LA EXTRACCIÓN DEL ARBOL.

INSPECTOR / VERIFICADOR

D'AGOSTINO MAURO. 38.346.722

IF-2024-14050387-GCABA-COMUNA13

Buenos Aires Ciudad

UBICACIÓN DEL ÁRBOL Calle: Freire Nro: 100 La4

Imágenes:







Buenos Aires Ciudad

4126

Planilla de Inspección de Árboles

Fecha de relevamiento: 11/1/2024

AVISO: S00014639/24

Arme: Ingresar nro. de ARME asignado

UBICACIÓN DEL ÁRBOL Calle: Iberá Nro: 1760 Ref.

PARÁMETROS MECÁNICOS Y SANITARIOS DEL ÁRBOL

Especie botánica: Acer negundo - ARCE DAP (cm): 65 | Altura (m): 10

☒ Árbol Seco ☐ Semiseco ☐ Descopado ☐ Descopado y brotado ☐ Copa desbalanceada

Inclinación: ☐ Mayor a 40° ☒ Menor a 40° ☐ Sin inclinación

Orientación de la inclinación: ☒ Hacia la calle ☐ Hacia la propiedad ☐ Hacia lado ascendente o descendente

RAÍCES ☐ Expuestas | ☐ Acera levantada (m2): (m2 aprox.) | ☐ Fisuras en el frente de la propiedad

FUSTE ☒ Descortezamiento ☒ Fructificaciones fúngicas ☐ Codominancias ☒ Exudados

☐ Cavidades pequeñas En zona: ☐ baja ☐ media ☐ alta | ☐ Cavidad longitudinal (m) Longitud

☐ Cavidades grandes En zona: ☐ baja ☐ media ☐ alta | Pared remanente (cm): Espesor

RAMAS

☒ Secas / Secas en las puntas | ☐ Con cavidades / Tumores / Cancros | ☐ Tocones

☒ Quebradas / Fisuradas | ☐ Codominancias | ☐ Demasiado bajas

☐ Con mal ángulo de inserción | ☐ Excesivas | ☐ Cruzadas | ☐ Que invaden el espacio aéreo

HOJAS

☒ Defoliación: Total | ☐ Coloración anormal | ☒ Signos de insectos | ☐ Manchas foliares

☐ Síntomas de enfermedades: Describir, si presenta

RECOMENDACIONES DEL INSPECTOR

A: PODA ☐ Formación ☐ Refaldado MOTIVO: ☐ Reducir de riesgo | B: CORTE DE RAÍCES

☐ Limpieza ☐ Terciado ☐ Adecuar al sitio ☐ Superficial

☐ Aclareo ☐ Balanceo de copa ☐ Regular la estructura ☐ Profunda

☐ C: TRATAMIENTO SANITARIO | ☐ D: TRASPLANTE | ☒ E: EXTRACCIÓN | ☐ F: RETIRO DE CEPA

OBSERVACIONES:

Arbol seco en pie, con podredumbre en fuste y raices visibles.

INSPECTOR/A

Lara Alvarez		41328115
Nombre y Apellido	Firma	DNI

Buenos Aires Ciudad

UBICACIÓN DEL ÁRBOL Calle: Iberá Nro: 1760 Ref.

Imágenes:



4127

Buenos Aires Ciudad

Planilla de Inspección de Árboles

Fecha de relevamiento: 14/2/24 Seleccionar

AVISO: Ingresar nro. de aviso –

Arme: Ingresar nro. de ARME asignado –

UBICACIÓN DEL ÁRBOL Calle: Elegir una calle de la Comuna 13 LAPAMPA Nro: 3188 Altura Ref.

PARÁMETROS MECÁNICOS Y SANITARIOS DEL ÁRBOL

Especie botánica: Elegir o escribir una especie botánica Melia - Paraíso DAP (cm): 75 (cm) | Altura (m): 10 (m)

☑ Árbol Seco ☐ Semiseco ☐ Descopado ☐ Descopado y brotado ☐ Copa desbalanceada

Inclinación: ☑ Mayor a 40° ☐ Menor a 40° ☐ Sin inclinación

Orientación de la inclinación: ☑ Hacia la calle ☐ Hacia la propiedad ☐ Hacia lado ascendente o descendente

RAÍCES ☐ Expuestas | ☐ Acera levantada (m2): (m2 aprox.) | ☐ Fisuras en el frente de la propiedad

FUSTE ☑ Descortezamiento ☐ Fructificaciones fúngicas ☐ Codominancias ☐ Exudados

☑ Cavidades pequeñas En zona: ☑ baja ☐ media ☐ alta | ☐ Cavidad longitudinal (m) Longitud

☐ Cavidades grandes En zona: ☐ baja ☐ media ☐ alta | Pared remanente (cm): Espesor

RAMAS

☑ Secas / Secas en las puntas | ☐ Con cavidades / Tumores / Cancros | ☐ Tocones

☐ Quebradas / Fisuradas | ☐ Codominancias | ☐ Demasiado bajas

☐ Con mal ángulo de inserción | ☐ Excesivas | ☐ Cruzadas | ☐ Que invaden el espacio aéreo

HOJAS

☑ Defoliación: TOTAL Indicar tipo | ☐ Coloración anormal | ☐ Signos de insectos | ☐ Manchas foliares

☐ Síntomas de enfermedades: Describir, si presenta

RECOMENDACIONES DEL INSPECTOR

A: PODA ☐ Formación ☐ Refaldado MOTIVO: ☐ Reducir de riesgo | B: CORTE DE RAÍCES

☐ Limpieza ☐ Terciado ☐ Adecuar al sitio ☐ Superficial

☐ Aclareo ☐ Balanceo de copa ☐ Regular la estructura ☐ Profunda

☐ C: TRATAMIENTO SANITARIO | ☐ D: TRASPLANTE | ☑ E: EXTRACCIÓN | ☐ F: RETIRO DE CEPA

OBSERVACIONES:

Haga clic o pulse aquí para escribir texto.

Árbol seco en pie, con inclinación hacia la calle y daños en base

INSPECTOR/A

Click para escribir Clara Alvarez | Firma | Click para escribir DNI 9135815

Nombre y Apellido | Firma | DNI

IF-2024-14050387-GCABA-COMUNA13

Buenos Aires Ciudad

4123

Planilla de Inspección de Árboles

Fecha de relevamiento: 16/2/2024

AVISO: Ingresar nro. de aviso S00093990/24

Arme: Ingresar nro. de ARME asignado

UBICACIÓN DEL ÁRBOL Calle: Pedraza, Manuela Nro: 3034 Ref.

PARÁMETROS MECÁNICOS Y SANITARIOS DEL ÁRBOL

Especie botánica: Fraxinus pennsylvanica - FRESNO AMERICANO DAP (cm): 25 | Altura (m): 8

☒ Árbol Seco ☐ Semiseco ☐ Descopado ☐ Descopado y brotado ☐ Copa desbalanceada

Inclinación: ☐ Mayor a 40° ☐ Menor a 40° ☒ Sin inclinación

Orientación de la inclinación: ☐ Hacia la calle ☐ Hacia la propiedad ☐ Hacia lado ascendente o descendente

RAÍCES ☐ Expuestas | ☐ Acera levantada (m2): (m2 aprox.) | ☐ Fisuras en el frente de la propiedad

FUSTE ☐ Descortezamiento ☐ Fructificaciones fúngicas ☐ Codominancias ☐ Exudados

☐ Cavidades pequeñas En zona: ☐ baja ☐ media ☐ alta | ☐ Cavidad longitudinal (m) Longitud

☐ Cavidades grandes En zona: ☐ baja ☐ media ☐ alta | Pared remanente (cm): Espesor

RAMAS

☒ Secas / Secas en las puntas | ☐ Con cavidades / Tumores / Cancros | ☐ Tocones

☐ Quebradas / Fisuradas | ☐ Codominancias | ☐ Demasiado bajas

☐ Con mal ángulo de inserción | ☐ Excesivas | ☐ Cruzadas | ☐ Que invaden el espacio aéreo

HOJAS

☒ Defoliación: Total | ☐ Coloración anormal | ☐ Signos de insectos | ☐ Manchas foliares

☐ Síntomas de enfermedades: Describir, si presenta

RECOMENDACIONES DEL INSPECTOR

A: PODA | ☐ Formación ☐ Refaldado | MOTIVO: ☐ Reducir de riesgo | B: CORTE DE RAÍCES

☐ Limpieza ☐ Terciado | ☐ Adecuar al sitio | ☐ Superficial

☐ Aclareo ☐ Balanceo de copa | ☐ Regular la estructura | ☐ Profunda

☐ C: TRATAMIENTO SANITARIO | ☐ D: TRASPLANTE | ☒ E: EXTRACCIÓN | ☐ F: RETIRO DE CEPA

Buenos Aires Ciudad

INSPECTOR/A

Lara Alvarez		41328115
Nombre y Apellido	Firma	DNI

UBICACIÓN DEL ÁRBOL Calle: Pedraza, Manuela Nro: 3034 Ref.

Imágenes:



OBSERVACIONES:

Ejemplar seco en pie

4129

Buenos Aires Ciudad

Planilla de Inspección de Árboles

Fecha de relevamiento: 22/01/2024

AVISO:

Arme:

UBICACIÓN DEL ÁRBOL Calle: DOLORES Nro: 2175

PARÁMETROS MECÁNICOS Y SANITARIOS DEL ÁRBOL

Especie botánica: FRESNO – FRAXINUS PENNSYLVANICA. DAP (cm): 65 | Altura (m): 15

☒ Árbol Seco ☐ Semiseco ☐ Descopado ☐ Descopado y brotado ☐ Copa desbalanceada

Inclinación: ☐ Mayor a 40° ☐ Menor a 40° ☐ Sin inclinación

Orientación de la inclinación: ☐ Hacia la calle ☐ Hacia la propiedad ☐ Hacia lado ascendente o descendente

RAÍCES ☐ Expuestas | ☐ Acera levantada (m2): | ☐ Fisuras en el frente de la propiedad

FUSTE ☐ Descortezamiento ☒ Fructificaciones fúngicas ☐ Codominancias ☐ Exudados

☐ Cavidades pequeñas En zona: ☐ baja ☐ media ☐ alta | ☐ Cavidad longitudinal (m)

☐ Cavidades grandes En zona: ☐ baja ☐ media ☐ alta | Pared remanente (cm):

RAMAS

☐ Secas / Secas en las puntas | ☐ Con cavidades / Tumores / Cancros | ☐ Tocones

☐ Quebradas / Fisuradas | ☐ Codominancias | ☐ Demasiado bajas

☐ Con mal ángulo de inserción | ☐ Excesivas | ☐ Cruzadas | ☐ Que invaden el espacio aéreo

HOJAS

☐ Defoliación: Indicar tipo | ☐ Coloración anormal | ☐ Signos de insectos | ☐ Manchas foliares

☐ Síntomas de enfermedades:

RECOMENDACIONES DEL INSPECTOR

A: PODA ☐ Formación ☐ Refaldado ☐ Limpieza ☐ Terciado ☐ Aclareo ☐ Balanceo de copa

MOTIVO: ☐ Reducir de riesgo ☐ Adecuar al sitio ☐ Regular la estructura

B: CORTE DE RAÍCES ☐ Superficial ☐ Profunda

☐ C: TRATAMIENTO SANITARIO | ☐ D: TRASPLANTE | ☒ E: EXTRACCIÓN | ☐ F: RETIRO DE CEPA

OBSERVACIONES: ARBOL SECO CON FRUCTIFICACIONES FUNGICOS.

INSPECTOR/A

Tomas Vujovic | Firma | 39912113

Nombre y Apellido | Firma | DNI

IF-2024-14050387-GCABA-COMUNA13

Buenos Aires Ciudad

UBICACIÓN DEL ÁRBOL Calle: Moldes Nro: 2175 Ref.

Imágenes:

4130

Buenos Aires Ciudad

Planilla de Inspección de Árboles

Fecha de relevamiento 08/01/24

Aviso .....

Arme .....

UBICACIÓN DEL ÁRBOL Especie botánica FRESNO - FRAXYNUS PENNSYLVANICA.

Calle DOLORES. Nº 2276. [X] Árbol Seco [ ] Árbol Semi Seco

PARÁMETROS MECÁNICOS Y SANITARIOS DEL ÁRBOL

Altura aprox. (m) 9 DAP (cm) 40 Inclinación: SI / NO [ ] Mayor a 40° [ ] Menor a 40°

Orientación de la inclinación [ ] Hacia la calle [ ] Hacia la propiedad [ ] Hacia el largo de la vereda [ ] Descopado [ ] Descopado y brotado [ ] Copa desbalanceada

FUSTE

Descortezamiento: Cavidades	basal	media	alto
Pequeñas			
Grandes			

[ ] Fructificaciones fúngicas [ ] Codominacias [ ] Chorreados

Cavidad longitudinal en el fuste (m)

Espesor de pared remanente (cm)

RAIZ [ ] Expuesta [ ] Levanta vereda m2 Provoca fisuras en el frente de la propiedad: [ ] SI [ ] NO

RAMAS [ ] Tocones [ ] Excesivas / Cruzadas [ ] Con mal ángulo de inserción [ ] Quebradas / Fisuradas [ ] Secas / Secas en las puntas [ ] Bajas [ ] Codominancias [ ] Con cavidades / Tumores / Cancros [ ] Que invaden espacio aéreo

HOJAS [ ] De coloración anormal [ ] Defoliación Total [ ] Con signos de insectos [ ] Con manchas foliares [ ] Defoliación Parcial Síntomas de enfermedades .....

RECOMENDACIONES DEL INSPECTOR

A: OBJETIVOS DE LA PODA
- [ ] Reducción Riesgo
- [ ] Eliminar interferencias
- [ ] Adecuación al sitio
- [ ] Regulación de estructura

B: TIPOS DE PODA
- [ ] Formación
- [ ] Limpieza
- [ ] Aclareo
- [ ] Refaldado
- [ ] Terciado
- [ ] Balanceo

- [X] C: EXTRACCIÓN
- [ ] E: TRASPLANTE
- [ ] D: TRATAMIENTO SANITARIO

F: CORTE DE RAÍCES
- [ ] Superficial
- [ ] Profunda

OBSERVACIONES .....

ARBOL SECO EN P/E.

INSPECTOR/VERIFICADOR

TOMAS VUJANIC. — Nombre y Apellido

Firma

39912113. — DNI

IF-2024-14050387-GCABA-COMUNA13

Buenos Aires Ciudad

4131

Planilla de Inspección de Árboles

Fecha de relevamiento: 5/2/2024

AVISO: Ingresar nro. de aviso

Arme: Ingresar nro. de ARME asignado

UBICACIÓN DEL ÁRBOL Calle: Moldes Nro: 2981 Ref.

PARÁMETROS MECÁNICOS Y SANITARIOS DEL ÁRBOL

Especie botánica: Acer negundo - ARCE DAP (cm): 65 | Altura (m): 9

☒ Árbol Seco ☐ Semiseco ☐ Descopado ☐ Descopado y brotado ☐ Copa desbalanceada

Inclinación: ☐ Mayor a 40° ☐ Menor a 40° ☒ Sin inclinación

Orientación de la inclinación: ☐ Hacia la calle ☐ Hacia la propiedad ☐ Hacia lado ascendente o descendente

RAÍCES ☐ Expuestas | ☐ Acera levantada (m2): (m2 aprox.) | ☐ Fisuras en el frente de la propiedad

FUSTE ☒ Descortezamiento ☒ Fructificaciones fúngicas ☐ Codominancias ☒ Exudados

☐ Cavidades pequeñas En zona: ☒ baja ☒ media ☐ alta | ☐ Cavidad longitudinal (m) Longitud

☐ Cavidades grandes En zona: ☐ baja ☐ media ☐ alta | Pared remanente (cm): Espesor

RAMAS

☒ Secas / Secas en las puntas | ☐ Con cavidades / Tumores / Cancros | ☐ Tocones

☒ Quebradas / Fisuradas | ☐ Codominancias | ☐ Demasiado bajas

☐ Con mal ángulo de inserción | ☐ Excesivas | ☐ Cruzadas | ☐ Que invaden el espacio aéreo

HOJAS

☒ Defoliación: Total | ☒ Coloración anormal | ☐ Signos de insectos | ☐ Manchas foliares

☐ Síntomas de enfermedades: Describir, si presenta

RECOMENDACIONES DEL INSPECTOR

A: PODA | ☐ Formación ☐ Refaldado MOTIVO: ☐ Reducir de riesgo | B: CORTE DE RAÍCES

☐ Limpieza ☐ Terciado ☐ Adecuar al sitio | ☐ Superficial

☐ Aclareo ☐ Balanceo de copa ☐ Regular la estructura | ☐ Profunda

☐ C: TRATAMIENTO SANITARIO | ☐ D: TRASPLANTE | ☒ E: EXTRACCIÓN | ☐ F: RETIRO DE CEPA

OBSERVACIONES:

arbol seco, fuste muy dañado

INSPECTOR/A

Lara Alvarez		41328115
Nombre y Apellido	Firma	DNI

IF-2024-14050387-GCABA-COMUNA13

Buenos Aires Ciudad

UBICACIÓN DEL ÁRBOL Calle: Moldes Nro: 2981 Ref.

Imágenes:







IF-2024-14050387-GCABA-COMUNA13

Buenos Aires Ciudad

4132

Planilla de Inspección de Árboles

Fecha de relevamiento: Seleccionar 22/1/24

AVISO: Ingresar nro. de aviso

Arme: Ingresar nro. de ARME asignado

UBICACIÓN DEL ÁRBOL Calle: Elegir una calle de la Comuna 13 NEWBERY, JORGE Nro: Altura 3040

PARÁMETROS MECÁNICOS Y SANITARIOS DEL ÁRBOL

Especie botánica: Elegir o escribir una especie botánica FRAXINUS PENNSYLVANICA.

DAP (cm): (cm) 40 Altura (m): (m) 4 ☑ Descopado ☐ Descopado y brotado ☐ Copa desbalanceada

Inclinación: ☐ Mayor a 40° ☑ Menor a 40° ☐ Sin inclinación

Orientación de la inclinación: ☑ Hacia la calle ☐ Hacia la propiedad ☐ Hacia lado ascendente o descendente

RAÍCES ☐ Expuestas ☐ Acera levantada (m2 aprox.) ☐ Fisuras en el frente de la propiedad

↳ CORTE ILEGAL DE RAICES.

FUSTE ☑ Descortezamiento ☐ Fructificaciones fúngicas ☐ Codominancias ☐ Exudados

☐ Cavidades pequeñas En zona: ☐ baja ☐ media ☐ alta ☐ Cavidad longitudinal (m) Longitud

☐ Cavidades grandes En zona: ☐ baja ☐ media ☐ alta Pared remanente (cm): Espesor

RAMAS

☐ Secas / Secas en las puntas ☐ Con cavidades / Tumores / Cancros ☐ Tocones

☑ Quebradas / Fisuradas ☐ Codominancias ☐ Demasiado bajas

☐ Con mal ángulo de inserción ☐ Excesivas ☐ Cruzadas ☐ Que invaden el espacio aéreo

HOJAS

☐ Defoliación: Indicar tipo ☐ Coloración anormal ☐ Signos de insectos ☐ Manchas foliares

☐ Síntomas de enfermedades: Describir, si presenta FOLLAJE NORMAL

RECOMENDACIONES DEL INSPECTOR

A: PODA ☐ Formación ☐ Refaldado MOTIVO: ☐ Reducir de riesgo B: CORTE DE RAÍCES

☐ Limpieza ☐ Terciado ☐ Adecuar al sitio ☐ Superficial

☐ Aclareo ☐ Balanceo de copa ☐ Regular la estructura ☐ Profunda

☐ C: TRATAMIENTO SANITARIO ☐ D: TRASPLANTE ☑ E: EXTRACCIÓN ☐ F: RETIRO DE CEPA

OBSERVACIONES:

Haga clic o pulse aquí para escribir texto.

EL EJEMPLAR HA SUFRIDO LA CAIDA DE PARTE DE LAS RAMAS DE UN ÁRBOL DENTRO DE LA PROPIEDAD PRIVADA, QUE DAÑARON CONSIDERABLEMENTE SU ESTRUCTURA. Y POR OTRA PARTE SUFRIÓ EL CORTE ILEGAL DE RAICES, SIN RESPETARSE LA DISTANCIA MÍNIMA DE CORTE, LO CUAL AFECTA SU ESTABILIDAD. POR TALES MOTIVOS SE SOLICITA LA EXTRACCIÓN.

INSPECTOR / VERIFICADOR

D'AGOSTINO MAURO. DNI: 38.346.722.

IF-2024-14050387-GCABA-COMUNA13

Buenos Aires Ciudad

UBICACIÓN DEL ÁRBOL Calle: Newbery, JORGE Nro: 3040 Ref.

Imágenes:



IF-2024-14050387-GCABA-COMUNA13

Buenos Aires Ciudad

4133

Planilla de Inspección de Árboles

Fecha de relevamiento: 5/2/2024

AVISO: Ingresar nro. de aviso

Arme: Ingresar nro. de ARME asignado

UBICACIÓN DEL ÁRBOL Calle: Núñez Nro: 2633 Ref.

PARÁMETROS MECÁNICOS Y SANITARIOS DEL ÁRBOL

Especie botánica: - No identificado - DAP (cm): 20 | Altura (m): 6

☒ Árbol Seco ☐ Semiseco ☐ Descopado ☐ Descopado y brotado ☐ Copa desbalanceada

Inclinación: ☐ Mayor a 40° ☐ Menor a 40° ☒ Sin inclinación

Orientación de la inclinación: ☐ Hacia la calle ☐ Hacia la propiedad ☐ Hacia lado ascendente o descendente

RAÍCES ☐ Expuestas | ☐ Acera levantada (m2): (m2 aprox.) | ☐ Fisuras en el frente de la propiedad

FUSTE ☐ Descortezamiento ☐ Fructificaciones fúngicas ☐ Codominancias ☐ Exudados

☐ Cavidades pequeñas En zona: ☐ baja ☐ media ☐ alta | ☐ Cavidad longitudinal (m) Longitud

☐ Cavidades grandes En zona: ☐ baja ☐ media ☐ alta | Pared remanente (cm): Espesor

RAMAS

☒ Secas / Secas en las puntas | ☐ Con cavidades / Tumores / Cancros | ☒ Tocones

☒ Quebradas / Fisuradas | ☐ Codominancias | ☐ Demasiado bajas

☐ Con mal ángulo de inserción | ☐ Excesivas | ☐ Cruzadas | ☐ Que invaden el espacio aéreo

HOJAS

☒ Defoliación: Total | ☐ Coloración anormal | ☐ Signos de insectos | ☐ Manchas foliares

☐ Síntomas de enfermedades: Describir, si presenta

RECOMENDACIONES DEL INSPECTOR

A: PODA | ☐ Formación ☐ Refaldado MOTIVO: ☐ Reducir de riesgo | B: CORTE DE RAÍCES

☐ Limpieza ☐ Terciado ☐ Adecuar al sitio | ☐ Superficial

☐ Aclareo ☐ Balanceo de copa ☐ Regular la estructura | ☐ Profunda

☐ C: TRATAMIENTO SANITARIO | ☐ D: TRASPLANTE | ☒ E: EXTRACCIÓN | ☐ F: RETIRO DE CEPA

OBSERVACIONES:

ARBOL SECO

INSPECTOR/A

Lara Alvarez		41328115
Nombre y Apellido	Firma	DNI

IF-2024-14050387-GCABA-COMUNA13

Buenos Aires Ciudad

UBICACIÓN DEL ÁRBOL Calle: Núñez Nro: 2633 Ref.

Imágenes:



Buenos Aires Ciudad

4134

Planilla de Inspección de Árboles

Fecha de relevamiento: 25/1/2024

AVISO: Ingresar nro. de aviso

Arme: Ingresar nro. de ARME asignado

UBICACIÓN DEL ÁRBOL Calle: Quesada Nro: 1799 Ref.

PARÁMETROS MECÁNICOS Y SANITARIOS DEL ÁRBOL

Especie botánica: Callistemon citrinus - LIMPIATUBOS DAP (cm): 30 | Altura (m): 6

☒ Árbol Seco ☐ Semiseco ☐ Descopado ☐ Descopado y brotado ☐ Copa desbalanceada

Inclinación: ☐ Mayor a 40° ☒ Menor a 40° ☐ Sin inclinación

Orientación de la inclinación: ☐ Hacia la calle ☐ Hacia la propiedad ☒ Hacia lado ascendente o descendente

RAÍCES ☐ Expuestas | ☐ Acera levantada (m2): (m2 aprox.) | ☐ Fisuras en el frente de la propiedad

FUSTE ☐ Descortezamiento ☐ Fructificaciones fúngicas ☐ Codominancias ☐ Exudados

☐ Cavidades pequeñas En zona: ☐ baja ☐ media ☐ alta | ☐ Cavidad longitudinal (m) Longitud

☐ Cavidades grandes En zona: ☐ baja ☐ media ☐ alta | Pared remanente (cm): Espesor

RAMAS

☒ Secas / Secas en las puntas | ☐ Con cavidades / Tumores / Cancros | ☒ Tocones

☒ Quebradas / Fisuradas | ☐ Codominancias | ☐ Demasiado bajas

☐ Con mal ángulo de inserción | ☐ Excesivas | ☐ Cruzadas | ☐ Que invaden el espacio aéreo

HOJAS

☐ Defoliación: Indicar tipo | ☒ Coloración anormal | ☐ Signos de insectos | ☐ Manchas foliares

☐ Síntomas de enfermedades: Describir, si presenta

RECOMENDACIONES DEL INSPECTOR

A: PODA ☐ Formación ☐ Refaldado MOTIVO: ☐ Reducir de riesgo | B: CORTE DE RAÍCES

☐ Limpieza ☐ Terciado ☐ Adecuar al sitio ☐ Superficial

☐ Aclareo ☐ Balanceo de copa ☐ Regular la estructura ☐ Profunda

☐ C: TRATAMIENTO SANITARIO | ☐ D: TRASPLANTE | ☒ E: EXTRACCIÓN | ☐ F: RETIRO DE CEPA

OBSERVACIONES:

EJEMPLAR SECO, CON INCLINACION HACIA LADO ASCENDENTE

INSPECTOR/A

LARA ALVAREZ		41328115
Nombre y Apellido	Firma	DNI

IF-2024-14050387-GCABA-COMUNA13

Buenos Aires Ciudad

UBICACIÓN DEL ÁRBOL Calle: Quesada Nro: 1799 Ref.

Imágenes:



Buenos Aires Ciudad

4135

Planilla de Inspección de Árboles

Fecha de relevamiento: 8/1/2024

AVISO: S00010530/24

Arme: Ingresar nro. de ARME asignado

UBICACIÓN DEL ÁRBOL Calle: Rivera, Dr. Pedro I. Nro: 2581 Ref.

PARÁMETROS MECÁNICOS Y SANITARIOS DEL ÁRBOL

Especie botánica: Morus nigra - MORERA DAP (cm): 90 | Altura (m): 12

☐ Árbol Seco ☐ Semiseco ☐ Descopado ☐ Descopado y brotado ☒ Copa desbalanceada

Inclinación: ☐ Mayor a 40° ☒ Menor a 40° ☐ Sin inclinación

Orientación de la inclinación: ☒ Hacia la calle ☐ Hacia la propiedad ☐ Hacia lado ascendente o descendente

RAÍCES ☒ Expuestas | ☒ Acera levantada (m2): 1 | ☐ Fisuras en el frente de la propiedad

FUSTE ☐ Descortezamiento ☐ Fructificaciones fúngicas ☐ Codominancias ☐ Exudados

☐ Cavidades pequeñas En zona: ☐ baja ☐ media ☐ alta | ☐ Cavidad longitudinal (m) Longitud

☒ Cavidades grandes En zona: ☒ baja ☒ media ☒ alta | Pared remanente (cm): Espesor

RAMAS

☐ Secas / Secas en las puntas | ☐ Con cavidades / Tumores / Cancros | ☐ Tocones

☐ Quebradas / Fisuradas | ☐ Codominancias | ☒ Demasiado bajas

☐ Con mal ángulo de inserción | ☒ Excesivas | ☒ Cruzadas | ☒ Que invaden el espacio aéreo

HOJAS

☐ Defoliación: Indicar tipo | ☐ Coloración anormal | ☐ Signos de insectos | ☐ Manchas foliares

☐ Síntomas de enfermedades: Describir, si presenta

RECOMENDACIONES DEL INSPECTOR

A: PODA ☐ Formación ☐ Refaldado ☐ Limpieza ☐ Terciado ☐ Aclareo ☐ Balanceo de copa

MOTIVO: ☐ Reducir de riesgo ☐ Adecuar al sitio ☐ Regular la estructura

B: CORTE DE RAÍCES ☐ Superficial ☐ Profunda

C: TRATAMIENTO SANITARIO | ☐ D: TRASPLANTE | ☒ E: EXTRACCIÓN | ☐ F: RETIRO DE CEPA

OBSERVACIONES:

Ejemplar no apto para arbolado urbano lineal, el mismo se encuentra muy deteriorado, con inclinacion hacia la calle y con cemento en su base.

INSPECTOR/A

Nombre y Apellido	Firma	DNI
Lara Avarez		41328115

IF-2024-14050387-GCABA-COMUNA13

Buenos Aires Ciudad

UBICACIÓN DEL ÁRBOL Calle: Rivera, Dr. Pedro I. Nro: 2581 Ref.

Imágenes:









Buenos Aires Ciudad

4136

Planilla de Inspección de Árboles

Fecha de relevamiento: 5/2/2024

AVISO: Ingresar nro. de aviso

Arme: Ingresar nro. de ARME asignado

UBICACIÓN DEL ÁRBOL Calle: Ugarte, Manuel Nro: 2050 PLAZA ALBERTI

PARÁMETROS MECÁNICOS Y SANITARIOS DEL ÁRBOL

Especie botánica: Syagrus romanzoffiana - PINDÓ DAP (cm): 45 | Altura (m): 7

☒ Árbol Seco ☐ Semiseco ☐ Descopado ☐ Descopado y brotado ☐ Copa desbalanceada

Inclinación: ☐ Mayor a 40° ☐ Menor a 40° ☒ Sin inclinación

Orientación de la inclinación: ☐ Hacia la calle ☐ Hacia la propiedad ☐ Hacia lado ascendente o descendente

RAÍCES ☐ Expuestas | ☐ Acera levantada (m2): (m2 aprox.) | ☐ Fisuras en el frente de la propiedad

FUSTE ☒ Descortezamiento ☐ Fructificaciones fúngicas ☐ Codominancias ☒ Exudados

☒ Cavidades pequeñas En zona: ☒ baja ☒ media ☒ alta | ☐ Cavidad longitudinal (m) Longitud

☐ Cavidades grandes En zona: ☐ baja ☐ media ☐ alta | Pared remanente (cm): Espesor

RAMAS

☒ Secas / Secas en las puntas | ☐ Con cavidades / Tumores / Cancros | ☒ Tocones

☒ Quebradas / Fisuradas | ☐ Codominancias | ☐ Demasiado bajas

☐ Con mal ángulo de inserción | ☐ Excesivas | ☐ Cruzadas | ☐ Que invaden el espacio aéreo

HOJAS

☒ Defoliación: Total | ☐ Coloración anormal | ☐ Signos de insectos | ☐ Manchas foliares

☐ Síntomas de enfermedades: Describir, si presenta

RECOMENDACIONES DEL INSPECTOR

A: PODA ☐ Formación ☐ Refaldado MOTIVO: ☐ Reducir de riesgo | B: CORTE DE RAÍCES

☐ Limpieza ☐ Terciado ☐ Adecuar al sitio ☐ Superficial

☐ Aclareo ☐ Balanceo de copa ☐ Regular la estructura ☐ Profunda

☐ C: TRATAMIENTO SANITARIO | ☐ D: TRASPLANTE | ☒ E: EXTRACCIÓN | ☐ F: RETIRO DE CEPA

OBSERVACIONES:

Palmera seca, DENTRO DE PLAZA ALBERTI

INSPECTOR/A

Lara Alvarez		41328115
Nombre y Apellido	Firma	DNI

IF-2024-14050387-GCABA-COMUNA13

Buenos Aires Ciudad

UBICACIÓN DEL ÁRBOL Calle: Núñez Nro: 2633 Ref

Imágenes:

Buenos Aires Ciudad

4137

Planilla de Inspección de Árboles

Fecha de relevamiento: 7/2/2024

AVISO: S00075665/24

Arme: Ingresar nro. de ARME asignado

UBICACIÓN DEL ÁRBOL Calle: De la Plaza, Dr. Victorino Nro: 1155 E

PARÁMETROS MECÁNICOS Y SANITARIOS DEL ÁRBOL

Especie botánica: Robinia pseudoacacia - ACACIA BLANCA DAP (cm): 50 | Altura (m): 6

☐ Árbol Seco ☐ Semiseco ☐ Descopado ☐ Descopado y brotado ☐ Copa desbalanceada

Inclinación: ☐ Mayor a 40° ☒ Menor a 40° ☐ Sin inclinación

Orientación de la inclinación: ☒ Hacia la calle ☐ Hacia la propiedad ☐ Hacia lado ascendente o descendente

RAÍCES ☐ Expuestas | ☐ Acera levantada (m2): (m2 aprox.) | ☐ Fisuras en el frente de la propiedad

FUSTE ☐ Descortezamiento ☐ Fructificaciones fúngicas ☐ Codominancias ☐ Exudados

☐ Cavidades pequeñas En zona: ☐ baja ☐ media ☐ alta | ☒ Cavidad longitudinal (m) 2

☒ Cavidades grandes En zona: ☐ baja ☒ media ☐ alta | Pared remanente (cm): Espesor

RAMAS

☐ Secas / Secas en las puntas | ☒ Con cavidades / Tumores / Cancros | ☐ Tocones

☒ Quebradas / Fisuradas | ☐ Codominancias | ☐ Demasiado bajas

☐ Con mal ángulo de inserción | ☐ Excesivas | ☒ Cruzadas | ☐ Que invaden el espacio aéreo

HOJAS

☐ Defoliación: Indicar tipo | ☐ Coloración anormal | ☐ Signos de insectos | ☐ Manchas foliares

☐ Síntomas de enfermedades: Describir, si presenta

RECOMENDACIONES DEL INSPECTOR

A: PODA

☐ Formación ☐ Refaldado MOTIVO: ☐ Reducir de riesgo

☐ Limpieza ☐ Terciado ☐ Adecuar al sitio

☐ Aclareo ☐ Balanceo de copa ☐ Regular la estructura

B: CORTE DE RAÍCES

☐ Superficial

☐ Profunda

☐ C: TRATAMIENTO SANITARIO | ☐ D: TRASPLANTE | ☒ E: EXTRACCIÓN | ☐ F: RETIRO DE CEPA

OBSERVACIONES:

Se recomienda la extracción ya que el ejemplar presenta multiples defectos: Inclinación hacia la calle, base del fuste con inicio de ahuecamiento, ramas cruzadas con pudriciones y la zona de inserción de la copa dañada por reciente quiebre al igual que gran porcentaje del fuste.

INSPECTOR/A

Nombre y Apellido	Firma	DNI
Viviana Veronica Rodriguez		31009366

IF-2024-14050387-GCABA-COMUNA13

Buenos Aires Ciudad

UBICACIÓN DEL ÁRBOL Calle: De la Plaza, Dr. Victorino Nro: 1155 E

Imágenes:







4138

Buenos Aires Ciudad

Planilla de Inspección de Árboles

Fech de relevamiento: 23/1/2024

AVISO: Ingresar nro. de aviso

Arme: Ingresar nro. de ARME asignado

UBICACIÓN DEL ÁRBOL Calle: Olaguer y Feliú, Virrey Nro: 3480 Ref.

PARÁMETROS MECÁNICOS Y SANITARIOS DEL ÁRBOL

Especie botánica: Melia azedarach - PARAÍSO DAP (cm): 90 | Altura (m): 15

☐ Árbol Seco ☐ Semiseco ☒ Descopado ☐ Descopado y brotado ☐ Copa desbalanceada

Inclinación: ☐ Mayor a 40° ☐ Menor a 40° ☒ Sin inclinación

Orientación de la inclinación: ☐ Hacia la calle ☐ Hacia la propiedad ☐ Hacia lado ascendente o descendente

RAÍCES ☐ Expuestas | ☐ Acera levantada (m2): (m2 aprox.) | ☐ Fisuras en el frente de la propiedad

FUSTE ☐ Descortezamiento ☐ Fructificaciones fúngicas ☐ Codominancias ☐ Exudados

☐ Cavidades pequeñas En zona: ☐ baja ☐ media ☐ alta | ☐ Cavidad longitudinal (m) >2

☒ Cavidades grandes En zona: ☒ baja ☒ media ☒ alta | Pared remanente (cm): 7

RAMAS

☐ Secas / Secas en las puntas | ☐ Con cavidades / Tumores / Cancros | ☐ Tocones

☐ Quebradas / Fisuradas | ☐ Codominancias | ☐ Demasiado bajas

☐ Con mal ángulo de inserción | ☐ Excesivas | ☐ Cruzadas | ☐ Que invaden el espacio aéreo

HOJAS

☐ Defoliación: Indicar tipo | ☐ Coloración anormal | ☐ Signos de insectos | ☐ Manchas foliares

☐ Síntomas de enfermedades: Describir, si presenta

RECOMENDACIONES DEL INSPECTOR

A: PODA ☐ Formación ☐ Refaldado ☐ Limpieza ☐ Terciado ☐ Aclareo ☐ Balanceo de copa

MOTIVO: ☐ Reducir de riesgo ☐ Adecuar al sitio ☐ Regular la estructura

B: CORTE DE RAÍCES ☐ Superficial ☐ Profunda

☐ C: TRATAMIENTO SANITARIO | ☐ D: TRASPLANTE | ☒ E: EXTRACCIÓN | ☐ F: RETIRO DE CEPA

OBSERVACIONES:

Descopado, presenta ahicamiento total. Fuste rajado verticalmente > 2mts

INSPECTOR/A

Tomás Vujanic		39912113
Nombre y Apellido	Firma	DNI

IF-2024-14050387-GCABA-COMUNA13

4139

Buenos Aires Ciudad

Planilla de Inspección de Árboles

Fecha de relevamiento 18/1/24.

Aviso .....

Arme .....

UBICACIÓN DEL ÁRBOL Especie botánica LIGUSTRUM LUCIDUM.

Calle ZABALA 3307 Nº LD ☒ Árbol Seco ☐ Árbol Semi Seco

PARÁMETROS MECÁNICOS Y SANITARIOS DEL ÁRBOL

Altura aprox. (m) 4 DAP (cm) 15. Inclinación: SI / (NO) ☐ Mayor a 40° ☐ Menor a 40°

Orientación de la inclinación ☐ Hacia la calle ☐ Hacia la propiedad ☐ Hacia el largo de la vereda ☐ Descopado ☐ Descopado y brotado ☐ Copa desbalanceada

FUSTE

	Descortezamiento: Cavidades		
	basal	media	alto
Pequeñas			
Grandes			

☐ Fructificaciones fúngicas ☐ Codominacias ☐ Chorreados

Cavidad longitudinal en el fuste (m)

Espesor de pared remanente (cm)

RAIZ ☐ Expuesta ☐ Levanta vereda m2 Provoca fisuras en el frente de la propiedad: ☐ SI ☐ NO

RAMAS ☐ Tocones ☐ Excesivas / Cruzadas ☐ Con mal ángulo de inserción

☑ Quebradas / Fisuradas ☑ Secas / Secas en las puntas ☐ Bajas

☐ Codominancias ☐ Con cavidades / Tumores / Cancros ☐ Que invaden espacio aéreo

HOJAS ☐ De coloración anormal ☐ Defoliación Total ☐ Con signos de insectos ☐ Con manchas foliares

☐ Defoliación Parcial Síntomas de enfermedades SIN FOLLAJE.

RECOMENDACIONES DEL INSPECTOR

A: OBJETIVOS DE LA PODA
- ☐ Reducción Riesgo
- ☐ Eliminar interferencias
- ☐ Adecuación al sitio
- ☐ Regulación de estructura

B: TIPOS DE PODA
- ☐ Formación
- ☐ Limpieza
- ☐ Aclareo
- ☐ Refaldado
- ☐ Terciado

- ☐ Balanceo
- ☑ C: EXTRACCIÓN
- ☐ E: TRASPLANTE
- ☐ D: TRATAMIENTO SANITARIO

F: CORTE DE RAÍCES
- ☐ Superficial
- ☐ Profunda

OBSERVACIONES EJEMPLAR TOTALMENTE SECO.

INSPECTOR/VERIFICADOR

D'AGOSTINO MAURO. — Nombre y Apellido

Firma

38.346.722 — DNI

IF-2024-14050387-GCABA-COMUNA13

Buenos Aires Ciudad

UBICACIÓN DEL ÁRBOL Calle: Elegir una calle de la Comuna 13 Nro: Altura Ref.

Imágenes:







4140

Buenos Aires Ciudad

Planilla de Inspección de Árboles

Fecha de relevamiento: Seleccionar 8-2-24

AVISO: Ingresar nro. de aviso

Arme: Ingresar nro. de ARME asignado

UBICACIÓN DEL ÁRBOL Calle: Elegir una calle de la Comuna 13 ZABALA. Nro: Altura Ref. 2952.

PARÁMETROS MECÁNICOS Y SANITARIOS DEL ÁRBOL

Especie botánica: Elegir o escribir una especie botánica ROBINIA PSEUDOACACIA DAP (cm): 35 (cm) | Altura (m): 5 (m)

☑ Árbol Seco ☐ Semiseco ☐ Descopado ☐ Descopado y brotado ☐ Copa desbalanceada

Inclinación: ☐ Mayor a 40° ☐ Menor a 40° ☐ Sin inclinación

Orientación de la inclinación: ☐ Hacia la calle ☐ Hacia la propiedad ☐ Hacia lado ascendente o descendente

RAÍCES ☐ Expuestas | ☐ Acera levantada (m2): (m2 aprox.) | ☐ Fisuras en el frente de la propiedad

FUSTE ☑ Descortezamiento ☐ Fructificaciones fúngicas ☑ Codominancias ☐ Exudados

☐ Cavidades pequeñas En zona: ☐ baja ☐ media ☐ alta | ☐ Cavidad longitudinal (m) Longitud

☐ Cavidades grandes En zona: ☐ baja ☐ media ☐ alta | Pared remanente (cm): Espesor

RAMAS

☑ Secas / Secas en las puntas | ☐ Con cavidades / Tumores / Cancros | ☐ Tocones

☑ Quebradas / Fisuradas | ☑ Codominancias | ☐ Demasiado bajas

☑ Con mal ángulo de inserción | ☐ Excesivas | ☐ Cruzadas | ☐ Que invaden el espacio aéreo

HOJAS

☐ Defoliación: Indicar tipo | ☐ Coloración anormal | ☐ Signos de insectos | ☐ Manchas foliares

☐ Síntomas de enfermedades: Describir, si presenta

RECOMENDACIONES DEL INSPECTOR

A: PODA ☐ Formación ☐ Refaldado ☐ Limpieza ☐ Terciado ☐ Aclareo ☐ Balanceo de copa

MOTIVO: ☐ Reducir de riesgo ☐ Adecuar al sitio ☐ Regular la estructura

B: CORTE DE RAÍCES ☐ Superficial ☐ Profunda

☐ C: TRATAMIENTO SANITARIO | ☐ D: TRASPLANTE | ☑ E: EXTRACCIÓN | ☐ F: RETIRO DE CEPA

OBSERVACIONES:

Haga clic o pulse aquí para escribir texto.

EJEMPLAR COMPLETAMENTE SECO. FUSTE RAJADO y RAMAS QUEBRADAS.

INSPECTOR/A

D'AGOSTINO MAURO. Click para escribir | Firma | 38.346.722 Click para escribir DNI

Nombre y Apellido | Firma | DNI

IF-2024-14050387-GCABA-COMUNA13

Buenos Aires Ciudad

UBICACIÓN DEL ÁRBOL Calle: zabala Nro: 2952 Ref.

Imágenes:





4141

Buenos Aires Ciudad

Planilla de Inspección de Árboles

Fecha de relevamiento: 29/1/24.

AVISO: Ingresar nro. de aviso

Arme: Ingresar nro. de ARME asignado

UBICACIÓN DEL ÁRBOL Calle: Elegir una calle de la Comuna 13 ZAPATA Nro: Altura 481 Ref.

PARÁMETROS MECÁNICOS Y SANITARIOS DEL ÁRBOL

Especie botánica: Elegir o escribir una especie botánica MELIA AZEDARACH. DAP (cm): 50 (cm) | Altura (m): 8. (m)

☑ Árbol Seco ☐ Semiseco ☐ Descopado ☐ Descopado y brotado ☐ Copa desbalanceada

Inclinación: ☐ Mayor a 40° ☐ Menor a 40° ☑ Sin inclinación

Orientación de la inclinación: ☐ Hacia la calle ☐ Hacia la propiedad ☐ Hacia lado ascendente o descendente

RAÍCES ☐ Expuestas | ☐ Acera levantada (m2): (m2 aprox.) | ☐ Fisuras en el frente de la propiedad

FUSTE ☑ Descortezamiento ☐ Fructificaciones fúngicas ☐ Codominancias ☐ Exudados

☑ Cavidades pequeñas En zona: ☐ baja ☐ media ☐ alta | ☐ Cavidad longitudinal (m) Longitud

☐ Cavidades grandes En zona: ☐ baja ☐ media ☐ alta | Pared remanente (cm): Espesor

RAMAS

☑ Secas / Secas en las puntas | ☐ Con cavidades / Tumores / Cancros | ☑ Tocones

☑ Quebradas / Fisuradas | ☐ Codominancias | ☐ Demasiado bajas

☑ Con mal ángulo de inserción | ☐ Excesivas | ☐ Cruzadas | ☐ Que invaden el espacio aéreo

HOJAS

☐ Defoliación: Indicar tipo | ☐ Coloración anormal | ☐ Signos de insectos | ☐ Manchas foliares

☐ Síntomas de enfermedades: Describir, si presenta SIN FOLLAJE.

RECOMENDACIONES DEL INSPECTOR

A: PODA ☐ Formación ☐ Refaldado ☐ Limpieza ☐ Terciado ☐ Aclareo ☐ Balanceo de copa

MOTIVO: ☐ Reducir de riesgo ☐ Adecuar al sitio ☐ Regular la estructura

B: CORTE DE RAÍCES ☐ Superficial ☐ Profunda

☐ C: TRATAMIENTO SANITARIO | ☐ D: TRASPLANTE | ☑ E: EXTRACCIÓN | ☐ F: RETIRO DE CEPA

OBSERVACIONES:

Haga clic o pulse aquí para escribir texto.

EJEMPLAR COMPLETAMENTE SECO, SIN POSIBILIDAD DE RECUPERARSE. SE SOLICITA SU EXTRACCIÓN.

INSPECTOR/A

Click para escribir		Click para escribir DNI
D'AGOSTINO MAURO.		38.246.733
Nombre y Apellido	Firma	DNI

IF-2024-14050387-GCABA-COMUNA13

ZAPATA 481





4142

Buenos Aires Ciudad

Planilla de Inspección de Árboles

Fecha de relevamiento: 17/1/2024

AVISO: -

Arme: -

UBICACIÓN DEL ÁRBOL Calle: Zapiola Nro: 3079 Ref.

PARÁMETROS MECÁNICOS Y SANITARIOS DEL ÁRBOL

Especie botánica: - No identificado - DAP (cm): 20 Altura (m): 4

☒ Árbol Seco ☐ Semiseco ☐ Descopado ☐ Descopado y brotado ☐ Copa desbalanceada

Inclinación: ☐ Mayor a 40° ☐ Menor a 40° ☐ Sin inclinación

Orientación de la inclinación: ☐ Hacia la calle ☐ Hacia la propiedad ☐ Hacia lado ascendente o descendente

RAÍCES ☐ Expuestas | ☐ Acera levantada (m2): (m2 aprox.) | ☐ Fisuras en el frente de la propiedad

FUSTE ☒ Descortezamiento ☒ Fructificaciones fúngicas ☐ Codominancias ☐ Exudados

☒ Cavidades pequeñas En zona: ☐ baja ☒ media ☐ alta | ☐ Cavidad longitudinal (m) Longitud

☐ Cavidades grandes En zona: ☐ baja ☐ media ☐ alta | Pared remanente (cm): Espesor

RAMAS

☒ Secas / Secas en las puntas | ☐ Con cavidades / Tumores / Cancros | ☐ Tocones

☒ Quebradas / Fisuradas | ☐ Codominancias | ☒ Demasiado bajas

☐ Con mal ángulo de inserción | ☒ Excesivas | ☒ Cruzadas | ☐ Que invaden el espacio aéreo

HOJAS

☒ Defoliación: Total | ☐ Coloración anormal | ☐ Signos de insectos | ☐ Manchas foliares

☐ Síntomas de enfermedades: Describir, si presenta

RECOMENDACIONES DEL INSPECTOR

A: PODA ☐ Formación ☐ Refaldado ☐ Limpieza ☐ Terciado ☐ Aclareo ☐ Balanceo de copa

MOTIVO: ☐ Reducir de riesgo ☐ Adecuar al sitio ☐ Regular la estructura

B: CORTE DE RAÍCES ☐ Superficial ☐ Profunda

☐ C: TRATAMIENTO SANITARIO | ☐ D: TRASPLANTE | ☒ E: EXTRACCIÓN | ☐ F: RETIRO DE CEPA

OBSERVACIONES:

ejemplar seco y quebrado

INSPECTOR/A

LARA ALVAREZ		41328115
Nombre y Apellido	Firma	DNI

IF-2024-14050387-GCABA-COMUNA13

Buenos Aires Ciudad

UBICACIÓN DEL ÁRBOL Calle: Zapiola Nro: 3079 Ref.

Imágenes:





G O B I E R N O DE LA C I U D A D DE B U E N O S A I R E S

Hoja Adicional de Firmas
Informe gráfico

Número: RS-2024-14073441-GCABA-COMUNA13

Buenos Aires, Jueves 11 de Abril de 2024

Referencia: S/ Informes fitosanitarios 4113 a 4142

El documento fue importado por el sistema GEDO con un total de 124 pagina/s.

Florencia Scavino
Presidente Junta Comunal

JUNTA COMUNAL 13
AREA JEFE DE GOBIERNO

G O B I E R N O DE LA C I U D A D DE B U E N O S A I R E S

Disposición

Número: RS-2024-14073441-GCABA-COMUNA13

Buenos Aires, Jueves 11 de Abril de 2024

Referencia: Aprueba extracción arborea por EDENOR S.A.

VISTO: Las Leyes Nros. 1.777 y 3.263 (textos consolidados por Ley N° 6.588), los Decretos Nros. 166-GCABA-AJG/13 y su modificatorio 110-GCABA-AJG/20, 387-GCABA-AJG/23 y sus modificatorios, la Resolución N° 454-GCABA-SECACGC/22, el Expediente Electrónico N° 13011237-GCABA-DGEVYA/24, y

CONSIDERANDO:

Que la Ley N° 3.263 (texto consolidado por Ley N° 6.588) tiene por objeto proteger e incrementar el Arbolado Público Urbano, implementando los requisitos técnicos y administrativos a los que deben ajustarse las tareas de intervención sobre el mismo;

Que, de conformidad con la norma precitada, se entiende por arbolado público urbano a las especies arbóreas, las palmeras y las arbustivas manejadas como árboles, que conforman el arbolado de alineación y de los espacios verdes, así como los implantados en bienes del dominio público del Gobierno de la Ciudad Autónoma de Buenos Aires;

Que, asimismo, en su artículo 8° establece que las intervenciones sobre el arbolado público urbano existente, así como la plantación de nuevos ejemplares, son tareas de competencia exclusiva de la Autoridad de Aplicación;

Que, de acuerdo a lo establecido en la Constitución de la Ciudad de Buenos Aires y la Ley N° 1.777, las Comunas son unidades de gestión política y administrativa descentralizada con competencia territorial, patrimonio y personería jurídica propia;

Que, con el fin de dar cumplimiento a lo establecido en el párrafo anterior, mediante Decreto N° 166-GCABA-AJG/13 modificado por el Decreto N° 110-GCABA-AJG/20, se transfirió parcialmente a las Comunas de la Ciudad Autónoma de Buenos Aires las misiones, funciones y responsabilidades establecidas en la Ley N° 3.263;

Que, en este sentido, el artículo 15, inciso f) de la Ley N° 3.263 determina los casos en que la autoridad de aplicación podrá efectuar tareas de talas o extracciones por el trazado o mantenimiento de un servicio público;

Que mediante Resolución N° 454-GCABA-SECACGC/22, la Secretaría de Atención Ciudadana y Gestión Comunal encomendó a la Dirección General Espacios Verdes y Arbolado, dependiente de la Subsecretaría de Gestión Comunal, la función establecida en el artículo 15 inciso f) de la Ley N° 3.263;

Que conforme las responsabilidades primarias y objetivos asignados mediante el Decreto N° 387-GCABA-AJG/23 y sus modificatorios a la Dirección General de Espacios Verdes y Arbolado dependiente de la Subsecretaria de Gestión Comunal en la órbita de la Secretaria de Mantenimiento Urbano del Ministerio de Espacio Público e Higiene Urbana tiene entre sus competencias "entender en la implementación de medidas de protección y conservación del arbolado público urbano e intervenir en el cultivo, en coordinación con las áreas competentes e intervenir en la aplicación del sistema de compensación ambiental de la Ciudad Autónoma de Buenos Aires";

Que mediante Comunicación Oficial N° 09800353-GCABA-DGPCIURB/24 la Dirección General Planificación y Coordinación de Intervenciones Urbanas solicitó conformidad para la extracción del ejemplar arbóreo sito en Zapiola 2079 de esta Ciudad;

Que dicha solicitud encuentra su fundamento en la presentación realizada por la EMPRESA DISTRIBUIDORA Y COMERCIALIZADORA NORTE SOCIEDAD ANÓNIMA (EDENOR S.A.), en la que manifiesta la necesidad de realizar reparaciones de un defecto progresivo de aislación en un electroducto subterráneo de Alta Tensión (132000 Volt), que vincula la Subestación "Vidal" (ubicada en el barrio de Belgrano, CABA) con la Subestación "Colegiales" (ubicado en el barrio de Colegiales, CABA);

Que la no intervención conlleva el riesgo de una interrupción imprevista, cuyo impacto en el sistema eléctrico puede afectar la calidad y disponibilidad del servicio de la red de Alta Tensión en una amplia zona del área de concesión, acarreando en consecuencia posibles afectaciones de magnitud en cantidad de usuarios aguas abajo en redes de Media y Baja Tensión;

Que, la Gerencia Operativa de Mantenimiento del Arbolado Público dependiente de esta Dirección General procedió a efectuar una inspección en el lugar, mediante la cual verificó la existencia de un ejemplar de tilo *(Tilia x moltkei*) de 20 (veinte) centímetros de diámetro altura pecho (DAP), que se encuentra en buena condición pero que por su ubicación impide la ejecución de las tareas mencionadas por la empresa de servicios eléctricos;

Que mediante Informe Técnico N° 13094084-GCABA-DGEVYA/2024, la Gerencia anteriormente mencionada recomendó autorizar el retiro del ejemplar arbóreo y estableció el cómputo de compensación conforme al Sistema de Compensación Ambiental por Equivalencia de Secciones Arbóreas (SICAPESA);

Que en fecha 8 de abril de 2024, mediante Comunicación Oficial N° 13470904-GCABA-DGPCIURB/24 la Dirección General Planificación y Coordinación de Intervenciones Urbanas reiteró la solicitud efectuada mediante Comunicación Oficial N° 09800353-GCABA-DGPCIURB/24 e indicó que las tareas debían realizarse de forma urgente;

Que en virtud de lo anterior, por tratarse de una situacion excepcional que no admite demora corresponde eximir a la empresa EDENOR S.A. de la colocación del cartel que informe las circunstancias que motivan la extracción;

Que, en consecuencia, corresponde autorizar la extracción de un ejemplar de Tilo (*Tilia x moltkei)* en virtud del artículo 15 inciso f) de la Ley N° 3.263.

Por ello, en uso de las facultades conferidas mediante los Decretos Nros. 387-GCABA-AJG/23 y sus modificatorios, y 436-GCABA-AJG/23,

LA DIRECTORA GENERAL DE ESPACIOS VERDES Y ARBOLADO

DISPONE:

Artículo 1°.- Autorizar a la empresa EDENOR S.A. a la extracción de UN (1) ejemplar arbóreo de la especie Tilo (

Tilia x moltkei), ubicado en la calle Zapiola 2079 de esta Ciudad.

Artículo 2°.- Ordenar a EDENOR S.A. a realizar la compensación ambiental indicada por la Gerencia Operativa de Mantenimiento del Arbolado Público.

Artículo 3°.- Publíquese en el Boletín Oficial de la Ciudad Autónoma de Buenos Aires. Comuníquese a la Dirección General Planificación y Coordinación de Intervenciones Urbanas y a la Junta Comunal N° 13. Cumplido, archívese.

Digitally signed by Maria Laura GOMEZ
Date: 2024.04.10 10:04:21 ART
Location: Ciudad Autónoma de Buenos Aires

Florencia Scavino
Presidente Junta Comunal

JUNTA COMUNAL 13
AREA JEFE DE GOBIERNO

Digitally signed by Comunicaciones Oficiales
Date: 2024.04.10 10:04:28 -03:00

G O B I E R N O DE LA C I U D A D DE B U E N O S A I R E S

Informe

Número: RS-2024-14073441-GCABA-COMUNA13

Buenos Aires, Jueves 11 de Abril de 2024

Referencia: SITUACION EJEMPLAR CALLE ZAPIOLA 2079

Sra. Directora General

Atento a la solicitud de la empresa EDENOR respecto a la necesidad de efectuar tareas de al mantenimiento en una cámara subterránea de alta tensión ubicada en el subsuelo de la calle Zapiola frente al N° 2079, se procedió a efectuar una inspección al indicar la empresa que la presencia de un ejemplar arbóreo imposibilitaría efectuar las tareas necesarias para regularizar la situación.

En el lugar se verificó la existencia de un ejemplar de tilo *(Tilia x moltkei)* de 20 cm de diámetro altura pecho (DAP), en buena condición pero que por su ubicación impide la ejecución de las tareas solicitadas por la empresa de servicios eléctricos.

Por tratarse de un servicio público, no existir alternativa viable para preservar el ejemplar y en cumplimiento de la normativa vigente, corresponde autorizar el retiro del mismo por cuenta de la empresa solicitante la que además deberá entregar en concepto de compensación ambiental la cantidad de 23 (veintitrés) ejemplares de la especie liquidámbar *(Liquidambar styraciflua)* de tamaño comercial 210-250 cm de altura., 46 (cuarenta y seis) tutores de 2”x2”x 2,50m y los protectores antihormigas correspondientes.

Se sugiere dar conocimiento de lo requerido y actuado a las autoridades de la Comuna 13, asi como también solicitar a EDENOR la coordinación de las tareas con las autoridades comunales.

Saludo a Ud. atte.

Digitally signed by Comunicaciones Oficiales
Date: 2024.03.06 12:57:44 -03:00

Florencia Scavino
Presidente Junta Comunal

JUNTA COMUNAL 13
AREA JEFE DE GOBIERNO

Digitally signed by Comunicaciones Oficiales
Date: 2024.03.06 12:57:44 -03:00

Extracción en Zapiola 2079 (C13) por Empresa EDENOR, fecha 29/04/2024

Antes:

Después: