G O B I E R N O DE LA C I U D A D DE B U E N O S A I R E S

Resolución Presidencia Junta Comuna

Número: RS-2024-06946129-GCABA-COMUNA13

Buenos Aires, Viernes 9 de Febrero de 2024

Referencia: S/Extracción de ejemplares arbóreos.

VISTO: La Constitución de la Ciudad Autónoma de Buenos Aires, las Leyes N° 1.777 y N° 3.263 (Texto Consolidado por Ley N° 6.588) y N° 6.684, los Decretos N° 166/13 y su modificatorio N° 110/20 y N° 387/23 y modificatorios, las Planilla de Inspección N° 4020; 4021; 4022; 4023; 4024; 4025; 4026; 4027; 4028; 4029; 4030; 4031; 4032; 4033; 4034; 4035; 4036; 4037; 4038; 4039; 4040; 4041; 4042; 4043; 4044; 4045; 4046; 4047; 4048; 4049; 4050; 4051; 4052; 4053; 4054; 4055; 4056; 4057; 4058; 4059; 4060 y 4061 Y el Expediente Electrónico N° EX-2024-06928859- -GCABA-COMUNA13, y

CONSIDERANDO:

Que, por los autos citados en el Visto tramita la actuación iniciada en virtud a la necesidad de extraer los ejemplares arbóreos emplazados en las calles Almte. Manuel J. García N°928 LD; Almte. Manuel J. García N°928 LD2; Arcos N°4427 LD; Av. Congreso N°2346 LD; Av. Cramer N°3517; Av. Cramer N°3517 LA; Av. Crisologo Larralde N°1653 LD; Av. Federico Lacroze N°2971; Ciudad de la Paz N°3303 LA; Conde N°223; Conde N°223; Conde N°51 LA8 ; Conesa N°2647; Conesa N°916; Conesa N°880; Cuba N°2194; Cuba N°2480; Echeverria N°1205; Enrique Martínez N°50 LA3; José Hernández N°1817 LD; Mendoza N°3036; Moldes N°1743 LA; O'Higgins N°2441 (4 ejemplares); O'Higgins N°4475 LA; O'Higgins N°4475 LD; O'Higgins N°4326; Olleros N°2990 LD; Pico N°1791; Quesada N°2618; Santos Dumont N°3350 Frente LA8; Teodoro García N°3390 LD; Tte. Pablo Ricchieri N°3142; Vidal N°2376 LA; Vidal N°3091 LD; Virrey Avilés N°3167 LA; Virrey Avilés N°3430; Virrey del Pino N°3083 LD3; Virrey Loreto N°1806 LA y Zapiola N°1085, de esta Ciudad Autónoma de Buenos Aires;

Que, sobre el particular, la Constitución de la Ciudad Autónoma de Buenos Aires establece en su artículo 127 que las Comunas son unidades de gestión política y administrativa con competencia territorial;

Que, asimismo, de conformidad con el artículo 128 del mismo cuerpo legal ejercen funciones de planificación, ejecución y control en forma exclusiva y concurrente con el Gobierno de la Ciudad respecto de las materias de su competencia;

Que, a su turno, el artículo 26 del mencionado cuerpo normativo dispone: "*El ambiente es patrimonio común. Toda persona tiene derecho a gozar de un ambiente sano, así como el deber de preservarlo y definirlo en provecho de las generaciones presentes y futuras*";

Que, en virtud de los mencionados mandatos constitucionales, se sancionó la Ley Nº 1.777 (Texto Consolidado por Ley N° 6.588) la cual tiene por finalidad, entre otras, promover la descentralización de las funciones del Gobierno

de la Ciudad, preservando su integridad territorial, mejorar la eficiencia y la calidad de las prestaciones que brinda el Gobierno de la Ciudad, así como asegurar el desarrollo sustentable;

Que, dicha Ley especifica en su artículo 10 que las Comunas tienen a su cargo en forma exclusiva: "*b) La planificación, ejecución y control de los trabajos de mantenimiento de los espacios verdes, de conformidad con la Ley de presupuesto*";

Que, asimismo, el artículo 47 de la citada Ley establece que el Poder Ejecutivo implementa un proceso de transición que comprende, entre otras cuestiones, la transferencia gradual de competencias centralizadas a las unidades descentralizadas, en virtud de la aplicación del Título II;

Que, mediante la Ley N° 6.684 se sancionó la Ley de Ministerios del Gobierno de la Ciudad Autónoma de Buenos Aires;

Que, por Decreto N° 387/23 y modificatorios, se aprobó la estructura orgánico funcional del Poder Ejecutivo del Gobierno de la Ciudad Autónoma de Buenos Aires;

Que, el Decreto N° 166/13 y su modificatorio N° 110/20, dispone en su artículo 1 la transferencia a las Comunas de la Ciudad Autónoma de Buenos Aires de las misiones, funciones y responsabilidades establecidas en la Ley de Arbolado Público N° 3.263 (Texto Consolidado por Ley N° 6.588) con las excepciones puntuales que ella explicita;

Que, esa Ley tiene por objeto proteger e incrementar el Arbolado Público Urbano, implementando los requisitos técnicos y administrativos a los que ajustar las tareas de intervención sobre los mismos;

Que, asimismo faculta a la autoridad de aplicación en su artículo 15 a talar o extraer especies arbóreas cuando "*por su estado sanitario, fisiológico o por sus condiciones físicas no sea posible su recuperación*" (inc. b) y "*para garantizar la seguridad de las personas y/o bienes*" (inc. c);

Que, la Ley N° 3.263 (Texto Consolidado por Ley N° 6.588) establece, en sus artículos 5 a 7, los recaudos a seguir en caso de plantación y/o reposición de arbolado público urbano;

Que de acuerdo a lo que surge de las Planillas de Inspección citadas en el Visto y a lo indicado por la Gerencia Operativa de Gestión Comunal mediante Nota N° NO-2024-06930447-GCABA-COMUNA13 corresponde efectuar las extracciones de los ejemplares enunciados, de acuerdo a la normativa vigente;

Que, consecuentemente y por estrictas cuestiones de seguridad y Orden Público, corresponde dictar el acto administrativo que, con fundamento a lo expuesto, autorice la extracción del ejemplar involucrado;

Que, dentro de las atribuciones de la Junta Comunal como órgano de gobierno, otorgadas por la Ley Nº 1.777 (Texto Consolidado por Ley N° 6.588), se contempla la de "emitir resoluciones y declaraciones en el marco de sus competencias".

Por ello y en uso de las facultades que le son propias,

LA PRESIDENTE DE LA JUNTA COMUNAL 13
RESUELVE:

Artículo 1°.- Autorizar a la Empresa adjudicataria Mantelectric I.C.I.S.A., CUIT N° 30-52029200-0, a que, en el marco del contrato vigente, proceda a extraer por cuenta y orden del Gobierno de la Ciudad Autónoma de Buenos Aires los ejemplares mencionados en la presente emplazados en las calles Almte. Manuel J. García N°928 LD; Almte. Manuel J. García N°928 LD2; Arcos N°4427 LD; Av. Congreso N°2346 LD; Av. Cramer N°3517; Av.

Cramer N°3517 LA; Av. Crisologo Larralde N°1653 LD; Av. Federico Lacroze N°2971; Ciudad de la Paz N°3303 LA; Conde N°223; Conde N°223; Conde N°51 LA8 ; Conesa N°2647; Conesa N°916; Conesa N°880; Cuba N°2194; Cuba N°2480; Echeverria N°1205; Enrique Martínez N°50 LA3; José Hernández N°1817 LD; Mendoza N°3036; Moldes N°1743 LA; O'Higgins N°2441 (4 ejemplares); O'Higgins N°4475 LA; O'Higgins N°4475 LD; O'Higgins N°4326; Olleros N°2990 LD; Pico N°1791; Quesada N°2618; Santos Dumont N°3350 Frente LA8; Teodoro García N°3390 LD; Tte. Pablo Ricchieri N°3142; Vidal N°2376 LA; Vidal N°3091 LD; Virrey Avilés N°3167 LA; Virrey Avilés N°3430; Virrey del Pino N°3083 LD3; Virrey Loreto N°1806 LA y Zapiola N°1085, de esta Ciudad Autónoma de Buenos Aires.

Artículo 2°.- Efectuadas las extracciones dispuestas en el artículo precedente, se deberán plantar nuevos ejemplares.

Artículo 3°.- Fijar un cartel junto a los ejemplares a ser extraídos por el plazo de diez (10) días corridos, en el que se informe sobre las circunstancias que motivan la decisión respectiva, indicando las vías de contacto con la autoridad competente.

Artículo 4°.- Comunicar a la Junta Comunal. Publicar en el Boletín Oficial de la Ciudad Autónoma de Buenos Aires. Notificar.

Digitally signed by Florencia Fabiana SCAVINO
Date: 2024.02.09 12:59:08 ART
Location: Ciudad Autónoma de Buenos Aires

Florencia Scavino
Presidente Junta Comunal
JUNTA COMUNAL 13
AREA JEFE DE GOBIERNO

Digitally signed by Comunicaciones Oficiales
Date: 2024.02.09 12:59:18 -03:00

Buenos Aires Ciudad

4020

Planilla de Inspección de Árboles

Fecha de relevamiento: 7/2/2024

AVISO: s/R

Arme: Ingresar nro. de ARME asignado

UBICACIÓN DEL ÁRBOL Calle: García, Alte. Manuel J. Nro: 928 LD

PARÁMETROS MECÁNICOS Y SANITARIOS DEL ÁRBOL

Especie botánica: FICUS DAP (cm): 70 | Altura (m): 10

☐ Árbol Seco ☐ Semiseco ☐ Descopado ☐ Descopado y brotado ☐ Copa desbalanceada

Inclinación: ☐ Mayor a 40° ☐ Menor a 40° ☒ Sin inclinación

Orientación de la inclinación: ☐ Hacia la calle ☐ Hacia la propiedad ☐ Hacia lado ascendente o descendente

RAÍCES ☒ Expuestas | ☒ Acera levantada (m2): 10 | ☐ Fisuras en el frente de la propiedad

FUSTE ☐ Descortezamiento ☐ Fructificaciones fúngicas ☒ Codominancias ☐ Exudados

☐ Cavidades pequeñas En zona: ☐ baja ☐ media ☐ alta | ☐ Cavidad longitudinal (m) Longitud

☐ Cavidades grandes En zona: ☐ baja ☐ media ☐ alta | Pared remanente (cm): Espesor

RAMAS

☐ Secas / Secas en las puntas | ☐ Con cavidades / Tumores / Cancros | ☐ Tocones

☐ Quebradas / Fisuradas | ☐ Codominancias | ☐ Demasiado bajas

☐ Con mal ángulo de inserción | ☐ Excesivas | ☐ Cruzadas | ☐ Que invaden el espacio aéreo

HOJAS

☐ Defoliación: Indicar tipo | ☐ Coloración anormal | ☐ Signos de insectos | ☐ Manchas foliares

☐ Síntomas de enfermedades: Describir, si presenta

RECOMENDACIONES DEL INSPECTOR

A: PODA | ☐ Formación ☐ Refaldado | MOTIVO: ☐ Reducir de riesgo | B: CORTE DE RAÍCES

☐ Limpieza ☐ Terciado | ☐ Adecuar al sitio | ☐ Superficial

☐ Aclareo ☐ Balanceo de copa | ☐ Regular la estructura | ☐ Profunda

☐ C: TRATAMIENTO SANITARIO | ☐ D: TRASPLANTE | ☒ E: EXTRACCIÓN | ☐ F: RETIRO DE CEPA

OBSERVACIONES:

Ejemplar de especie no recomendada en arbolado de alineación, que genera daños en acera y afecta la transitabilidad. Asi mismo peresenta fuste multicaule con corteza incluida. Se recomienda su extracción y reemplazo por un ejemplar de especie apta.

INSPECTOR/A

Norberto Diez		34372395
Nombre y Apellido	Firma	DNI

Buenos Aires Ciudad

UBICACIÓN DEL ÁRBOL Calle: García, Alte. Manuel J. Nro: 928 LD

Imágenes:





Buenos Aires Ciudad

4021

Planilla de Inspección de Árboles

Fecha de relevamiento: 7/2/2024

AVISO: s/R

Arme: Ingresar nro. de ARME asignado

UBICACIÓN DEL ÁRBOL Calle: García, Alte. Manuel J. Nro: 928 LD2

PARÁMETROS MECÁNICOS Y SANITARIOS DEL ÁRBOL

Especie botánica: FICUS DAP (cm): 45 | Altura (m): 10

☐ Árbol Seco ☐ Semiseco ☐ Descopado ☐ Descopado y brotado ☐ Copa desbalanceada

Inclinación: ☐ Mayor a 40° ☐ Menor a 40° ☒ Sin inclinación

Orientación de la inclinación: ☐ Hacia la calle ☐ Hacia la propiedad ☐ Hacia lado ascendente o descendente

RAÍCES ☒ Expuestas | ☒ Acera levantada (m2): 7 | ☐ Fisuras en el frente de la propiedad

FUSTE ☐ Descortezamiento ☐ Fructificaciones fúngicas ☒ Codominancias ☐ Exudados

☐ Cavidades pequeñas En zona: ☐ baja ☐ media ☐ alta | ☐ Cavidad longitudinal (m) Longitud

☐ Cavidades grandes En zona: ☐ baja ☐ media ☐ alta | Pared remanente (cm): Espesor

RAMAS

☐ Secas / Secas en las puntas | ☐ Con cavidades / Tumores / Cancros | ☐ Tocones

☐ Quebradas / Fisuradas | ☐ Codominancias | ☐ Demasiado bajas

☐ Con mal ángulo de inserción | ☐ Excesivas | ☐ Cruzadas | ☐ Que invaden el espacio aéreo

HOJAS

☐ Defoliación: Indicar tipo | ☐ Coloración anormal | ☐ Signos de insectos | ☐ Manchas foliares

☐ Síntomas de enfermedades: Describir, si presenta

RECOMENDACIONES DEL INSPECTOR

A: PODA | ☐ Formación ☐ Refaldado | MOTIVO: ☐ Reducir de riesgo | B: CORTE DE RAÍCES

☐ Limpieza ☐ Terciado | ☐ Adecuar al sitio | ☐ Superficial

☐ Aclareo ☐ Balanceo de copa | ☐ Regular la estructura | ☐ Profunda

☐ C: TRATAMIENTO SANITARIO | ☐ D: TRASPLANTE | ☒ E: EXTRACCIÓN | ☐ F: RETIRO DE CEPA

OBSERVACIONES:

Ejemplar de especie no recomendada en arbolado de alineación, que genera daños en acera y afecta la transitabilidad. Asi mismo peresenta fuste multicaule con corteza incluida. Se recomienda su extracción y reemplazo por un ejemplar de especie apta.

INSPECTOR/A

Norberto Diez		34372395
Nombre y Apellido	Firma	DNI

Buenos Aires Ciudad

UBICACIÓN DEL ÁRBOL Calle: García, Alte. Manuel J. Nro: 928LD2

Imágenes:



Buenos Aires Ciudad

4022

Planilla de Inspección de Árboles

Fecha de relevamiento: 2/1/2024

AVISO: S00988390/23

Arme: Ingresar nro. de ARME asignado

UBICACIÓN DEL ÁRBOL Calle: Arcos Nro: 4427 LD1

PARÁMETROS MECÁNICOS Y SANITARIOS DEL ÁRBOL

Especie botánica: Ficus benjamina - FICUS DAP (cm): 70 | Altura (m): 7

☐ Árbol Seco ☐ Semiseco ☐ Descopado ☐ Descopado y brotado ☐ Copa desbalanceada

Inclinación: ☐ Mayor a 40° ☐ Menor a 40° ☐ Sin inclinación

Orientación de la inclinación: ☐ Hacia la calle ☐ Hacia la propiedad ☐ Hacia lado ascendente o descendente

RAÍCES ☒ Expuestas | ☒ Acera levantada (m2): (m2 aprox.) | ☐ Fisuras en el frente de la propiedad

FUSTE ☐ Descortezamiento ☐ Fructificaciones fúngicas ☐ Codominancias ☐ Exudados

☐ Cavidades pequeñas En zona: ☐ baja ☐ media ☐ alta | ☐ Cavidad longitudinal (m) Longitud

☐ Cavidades grandes En zona: ☐ baja ☐ media ☐ alta | Pared remanente (cm): Espesor

RAMAS

☐ Secas / Secas en las puntas | ☐ Con cavidades / Tumores / Cancros | ☐ Tocones

☐ Quebradas / Fisuradas | ☐ Codominancias | ☐ Demasiado bajas

☐ Con mal ángulo de inserción | ☐ Excesivas | ☐ Cruzadas | ☐ Que invaden el espacio aéreo

HOJAS

☐ Defoliación: Indicar tipo | ☐ Coloración anormal | ☐ Signos de insectos | ☐ Manchas foliares

☐ Síntomas de enfermedades: Describir, si presenta

RECOMENDACIONES DEL INSPECTOR

A: PODA

☐ Formación ☐ Refaldado MOTIVO: ☐ Reducir de riesgo

☐ Limpieza ☐ Terciado ☐ Adecuar al sitio

☐ Aclareo ☐ Balanceo de copa ☐ Regular la estructura

B: CORTE DE RAÍCES

☐ Superficial

☐ Profunda

☐ C: TRATAMIENTO SANITARIO | ☐ D: TRASPLANTE | ☒ E: EXTRACCIÓN | ☐ F: RETIRO DE CEPA

OBSERVACIONES:

Ejemplar en buen estado, se determina su extracción por la mala ubicación; postes de luz y de servicios dentro de la plantera. Vereda rota, necesidad de corte de raíces pero las mismas muy superficiales y sobre los postes, el corte comprometería la estabilidad del árbol.

INSPECTOR/A

Cielo DElia		41464255
Nombre y Apellido	Firma	DNI

Buenos Aires Ciudad

UBICACIÓN DEL ÁRBOL Calle: Arcos Nro: 4427 ID1

Imágenes:







Buenos Aires Ciudad

4023

Planilla de Inspección de Árboles

Fecha de relevamiento: 7/2/2024

AVISO: S00485192/22

Arme: 408011726

UBICACIÓN DEL ÁRBOL Calle: Congreso Nro: 2346 LD

PARÁMETROS MECÁNICOS Y SANITARIOS DEL ÁRBOL

Especie botánica: FICUS DAP (cm): 40 | Altura (m): 12

☐ Árbol Seco ☐ Semiseco ☐ Descopado ☐ Descopado y brotado ☐ Copa desbalanceada

Inclinación: ☐ Mayor a 40° ☐ Menor a 40° ☒ Sin inclinación

Orientación de la inclinación: ☐ Hacia la calle ☐ Hacia la propiedad ☐ Hacia lado ascendente o descendente

RAÍCES ☒ Expuestas | ☒ Acera levantada (m2): 30 | ☐ Fisuras en el frente de la propiedad

FUSTE ☐ Descortezamiento ☐ Fructificaciones fúngicas ☒ Codominancias ☐ Exudados

☐ Cavidades pequeñas En zona: ☐ baja ☐ media ☐ alta | ☐ Cavidad longitudinal (m) Longitud

☐ Cavidades grandes En zona: ☐ baja ☐ media ☐ alta | Pared remanente (cm): Espesor

RAMAS

☐ Secas / Secas en las puntas | ☐ Con cavidades / Tumores / Cancros | ☐ Tocones

☐ Quebradas / Fisuradas | ☐ Codominancias | ☐ Demasiado bajas

☐ Con mal ángulo de inserción | ☐ Excesivas | ☐ Cruzadas | ☐ Que invaden el espacio aéreo

HOJAS

☐ Defoliación: Indicar tipo | ☐ Coloración anormal | ☐ Signos de insectos | ☐ Manchas foliares

☐ Síntomas de enfermedades: Describir, si presenta

RECOMENDACIONES DEL INSPECTOR

A: PODA | ☐ Formación ☐ Refaldado | MOTIVO: ☐ Reducir de riesgo | B: CORTE DE RAÍCES

☐ Limpieza ☐ Terciado | ☐ Adecuar al sitio | ☐ Superficial

☐ Aclareo ☐ Balanceo de copa | ☐ Regular la estructura | ☐ Profunda

☐ C: TRATAMIENTO SANITARIO | ☐ D: TRASPLANTE | ☒ E: EXTRACCIÓN | ☐ F: RETIRO DE CEPA

OBSERVACIONES:

Ejemplar de especie no recomendada en arbolado de alineación, que genera daños en acera y afecta la transitabilidad. Asi mismo peresenta su sistema radical expuesto por encontrarse en un cantero elevado que fuera eliminado por el frentista, dejandolo inestable y con riesgo de caída.

INSPECTOR/A

Norberto Diez		34372395
Nombre y Apellido	Firma	DNI

Buenos Aires Ciudad

UBICACIÓN DEL ÁRBOL Calle: Congreso Nro: 2346LD

Imágenes:





Buenos Aires Ciudad

4024

Planilla de Inspección de Árboles

Fecha de relevamiento: 9/11/2023

AVISO: -

Arme: -

UBICACIÓN DEL ÁRBOL Calle: AV. CRAMER Nro: 3517 E

PARÁMETROS MECÁNICOS Y SANITARIOS DEL ÁRBOL

Especie botánica: Ginkgo biloba - GINKGO DAP (cm): 50 | Altura (m): 12

☒ Árbol Seco ☐ Semiseco ☐ Descopado ☐ Descopado y brotado ☐ Copa desbalanceada

Inclinación: ☐ Mayor a 40° ☐ Menor a 40° ☐ Sin inclinación

Orientación de la inclinación: ☐ Hacia la calle ☐ Hacia la propiedad ☐ Hacia lado ascendente o descendente

RAÍCES ☐ Expuestas | ☐ Acera levantada (m2): (m2 aprox.) | ☐ Fisuras en el frente de la propiedad

FUSTE ☐ Descortezamiento ☒ Fructificaciones fúngicas ☐ Codominancias ☐ Exudados

☐ Cavidades pequeñas En zona: ☐ baja ☐ media ☐ alta | ☐ Cavidad longitudinal (m) Longitud

☐ Cavidades grandes En zona: ☐ baja ☐ media ☐ alta | Pared remanente (cm): Espesor

RAMAS

☒ Secas / Secas en las puntas | ☐ Con cavidades / Tumores / Cancros | ☐ Tocones

☒ Quebradas / Fisuradas | ☐ Codominancias | ☐ Demasiado bajas

☐ Con mal ángulo de inserción | ☐ Excesivas | ☐ Cruzadas | ☐ Que invaden el espacio aéreo

HOJAS

☒ Defoliación: Total | ☐ Coloración anormal | ☐ Signos de insectos | ☐ Manchas foliares

☐ Síntomas de enfermedades: Describir, si presenta

RECOMENDACIONES DEL INSPECTOR

A: PODA | ☐ Formación ☐ Refaldado MOTIVO: ☐ Reducir de riesgo | B: CORTE DE RAÍCES

☐ Limpieza ☐ Terciado ☐ Adecuar al sitio | ☐ Superficial

☐ Aclareo ☐ Balanceo de copa ☐ Regular la estructura | ☐ Profunda

☐ C: TRATAMIENTO SANITARIO | ☐ D: TRASPLANTE | ☒ E: EXTRACCIÓN | ☐ F: RETIRO DE CEPA

OBSERVACIONES:

ARBOL SECO HACE AÑOS

INSPECTOR/A

LARA ALVAREZ		41328115
Nombre y Apellido	Firma	DNI

IF-2024-07121686-GCABA-COMUNA13

UBICACIÓN DEL ÁRBOL Calle: Cramer Nro: 3517

Imágenes:



Buenos Aires Ciudad

4025

Planilla de Inspección de Árboles

Fecha de relevamiento: 9/11/2023

AVISO: -

Arme: -

UBICACIÓN DEL ÁRBOL Calle: AV. CRAMER Nro: 3517 LA1

PARÁMETROS MECÁNICOS Y SANITARIOS DEL ÁRBOL

Especie botánica: Ginkgo biloba - GINKGO DAP (cm): 40 | Altura (m): 12

☒ Árbol Seco ☐ Semiseco ☒ Descopado ☐ Descopado y brotado ☐ Copa desbalanceada

Inclinación: ☐ Mayor a 40° ☐ Menor a 40° ☐ Sin inclinación

Orientación de la inclinación: ☐ Hacia la calle ☐ Hacia la propiedad ☐ Hacia lado ascendente o descendente

RAÍCES ☐ Expuestas | ☐ Acera levantada (m2): (m2 aprox.) | ☐ Fisuras en el frente de la propiedad

FUSTE ☐ Descortezamiento ☒ Fructificaciones fúngicas ☐ Codominancias ☐ Exudados

☐ Cavidades pequeñas En zona: ☐ baja ☐ media ☐ alta | ☐ Cavidad longitudinal (m) Longitud

Cavidades grandes En zona: ☐ baja ☐ media ☐ alta | Pared remanente (cm): Espesor

RAMAS

☒ Secas / Secas en las puntas | ☐ Con cavidades / Tumores / Cancros | ☐ Tocones

☒ Quebradas / Fisuradas | ☐ Codominancias | ☐ Demasiado bajas

☐ Con mal ángulo de inserción | ☐ Excesivas | ☐ Cruzadas | ☐ Que invaden el espacio aéreo

HOJAS

☒ Defoliación: Total | ☐ Coloración anormal | ☐ Signos de insectos | ☐ Manchas foliares

☐ Síntomas de enfermedades: Describir, si presenta

RECOMENDACIONES DEL INSPECTOR

A: PODA | ☐ Formación ☐ Refaldado MOTIVO: ☐ Reducir de riesgo | B: CORTE DE RAÍCES

☐ Limpieza ☐ Terciado ☐ Adecuar al sitio | ☐ Superficial

☐ Aclareo ☐ Balanceo de copa ☐ Regular la estructura | ☐ Profunda

☐ C: TRATAMIENTO SANITARIO | ☐ D: TRASPLANTE | ☒ E: EXTRACCIÓN | ☐ F: RETIRO DE CEPA

OBSERVACIONES:

ARBOL SECO HACE AÑOS, PUNTA DE LA COPA DESGARRADA

INSPECTOR/A

LARA ALVAREZ		41328115
Nombre y Apellido	Firma	DNI

IF-2024-07121686-GCABA-COMUNA13

UBICACIÓN DEL ÁRBOL Calle: Cramer Nro: 3517

Imágenes:



Buenos Aires Ciudad

4026

Planilla de Inspección de Árboles

Fecha de relevamiento: 6/11/2023

AVISO: S00858843/23

Arme: Ingresar nro. de ARME asignado

UBICACIÓN DEL ÁRBOL Calle: Larralde, Av. Crisólogo Nro: 1653 LD1

PARÁMETROS MECÁNICOS Y SANITARIOS DEL ÁRBOL

Especie botánica: Acer negundo - ARCE DAP (cm): 70 | Altura (m): 7

☒ Árbol Seco ☐ Semiseco ☐ Descopado ☐ Descopado y brotado ☐ Copa desbalanceada

Inclinación: ☐ Mayor a 40° ☐ Menor a 40° ☒ Sin inclinación

Orientación de la inclinación: ☐ Hacia la calle ☐ Hacia la propiedad ☐ Hacia lado ascendente o descendente

RAÍCES ☒ Expuestas | ☐ Acera levantada (m2): (m2 aprox.) | ☐ Fisuras en el frente de la propiedad

FUSTE ☒ Descortezamiento ☐ Fructificaciones fúngicas ☐ Codominancias ☐ Exudados

☐ Cavidades pequeñas En zona: ☐ baja ☐ media ☐ alta | ☐ Cavidad longitudinal (m) Longitud

☒ Cavidades grandes En zona: ☒ baja ☒ media ☒ alta | Pared remanente (cm): Espesor

RAMAS

☒ Secas / Secas en las puntas | ☒ Con cavidades / Tumores / Cancros | ☒ Tocones

☒ Quebradas / Fisuradas | ☐ Codominancias | ☐ Demasiado bajas

☒ Con mal ángulo de inserción | ☒ Excesivas | ☒ Cruzadas | ☐ Que invaden el espacio aéreo

HOJAS

☒ Defoliación: Total | ☐ Coloración anormal | ☐ Signos de insectos | ☐ Manchas foliares

☐ Síntomas de enfermedades: Describir, si presenta

RECOMENDACIONES DEL INSPECTOR

A: PODA ☐ Formación ☐ Refaldado MOTIVO: ☐ Reducir de riesgo | B: CORTE DE RAÍCES

☐ Limpieza ☐ Terciado ☐ Adecuar al sitio ☐ Superficial

☐ Aclareo ☐ Balanceo de copa ☐ Regular la estructura ☐ Profunda

☐ C: TRATAMIENTO SANITARIO | ☐ D: TRASPLANTE | ☒ E: EXTRACCIÓN | ☐ F: RETIRO DE CEPA

OBSERVACIONES:

Haga clic o pulse aquí para escribir texto.

INSPECTOR/A

Nombre y Apellido	Firma	DNI
D ELIA, MARIA CIELO		41464255

IF-2024-07121686-GCABA-COMUNA13

Buenos Aires Ciudad

UBICACIÓN DEL ÁRBOL Calle: Larralde, Av. Crisólogo Nro: 1653 LD1

Imágenes:







IF-2024-07121686-GCABA-COMUNA13

4027

Buenos Aires Ciudad

Planilla de Inspección de Árboles

Fecha de relevamiento: 2/11/2023

AVISO: Ingresar nro. de aviso

Arme: Ingresar nro. de ARME asignado

UBICACIÓN DEL ÁRBOL Calle: Lacroze, Av. Federico (Escuela 15 Distrito Escolar 9 Bernardo OHiggins) Nro: 2971

PARÁMETROS MECÁNICOS Y SANITARIOS DEL ÁRBOL

Especie botánica: Cupressus sp. DAP (cm): 20 | Altura (m): 10

☒ Árbol Seco ☐ Semiseco ☐ Descopado ☐ Descopado y brotado ☐ Copa desbalanceada

Inclinación: ☐ Mayor a 40° ☐ Menor a 40° ☐ Sin inclinación

Orientación de la inclinación: ☐ Hacia la calle ☐ Hacia la propiedad ☐ Hacia lado ascendente o descendente

RAÍCES ☐ Expuestas | ☐ Acera levantada (m2): (m2 aprox.) | ☐ Fisuras en el frente de la propiedad

FUSTE ☐ Descortezamiento ☐ Fructificaciones fúngicas ☐ Codominancias ☐ Exudados

☐ Cavidades pequeñas En zona: ☐ baja ☐ media ☐ alta | ☐ Cavidad longitudinal (m) Longitud

☐ Cavidades grandes En zona: ☐ baja ☐ media ☐ alta | Pared remanente (cm): Espesor

RAMAS

☒ Secas / Secas en las puntas | ☐ Con cavidades / Tumores / Cancros | ☐ Tocones

☒ Quebradas / Fisuradas | ☐ Codominancias | ☐ Demasiado bajas

☐ Con mal ángulo de inserción | ☐ Excesivas | ☐ Cruzadas | ☐ Que invaden el espacio aéreo

HOJAS

☐ Defoliación: Indicar tipo | ☐ Coloración anormal | ☐ Signos de insectos | ☐ Manchas foliares

☐ Síntomas de enfermedades: Describir, si presenta

RECOMENDACIONES DEL INSPECTOR

A: PODA | ☐ Formación ☐ Refaldado | MOTIVO: ☒ Reducir de riesgo | B: CORTE DE RAÍCES

☐ Limpieza ☐ Terciado | ☐ Adecuar al sitio | ☐ Superficial

☐ Aclareo ☐ Balanceo de copa | ☐ Regular la estructura | ☐ Profunda

☐ C: TRATAMIENTO SANITARIO | ☐ D: TRASPLANTE | ☒ E: EXTRACCIÓN | ☐ F: RETIRO DE CEPA

OBSERVACIONES:

En el cantero de dicho colegio se encuentran dos ejemplares de la misma especie, uno de ellos esta completamente seco y muy próximo a la medianera. Se solicita la extracción del mismo para disminuir el riesgo, mas aun considerando el lugar en el que se sitúa.

INSPECTOR/A

D'Agostino Mauro		38346722
Nombre y Apellido	Firma	DNI

Buenos Aires Ciudad

UBICACIÓN DEL ÁRBOL Calle: Elegir una calle de la Comuna 13 Nro: Altura

Imágenes:





Buenos Aires Ciudad

4028

Planilla de Inspección de Árboles

Fecha de relevamiento: 9/11/2023

AVISO: -

Arme: -

UBICACIÓN DEL ÁRBOL Calle: Ciudad de La Paz Nro: 3303 la1

PARÁMETROS MECÁNICOS Y SANITARIOS DEL ÁRBOL

Especie botánica: Acer negundo - ARCE DAP (cm): 70 | Altura (m): 12

☒ Árbol Seco ☐ Semiseco ☐ Descopado ☐ Descopado y brotado ☐ Copa desbalanceada

Inclinación: ☐ Mayor a 40° ☐ Menor a 40° ☒ Sin inclinación

Orientación de la inclinación: ☐ Hacia la calle ☐ Hacia la propiedad ☐ Hacia lado ascendente o descendente

RAÍCES ☐ Expuestas | ☐ Acera levantada (m2): (m2 aprox.) | ☐ Fisuras en el frente de la propiedad

FUSTE ☒ Descortezamiento ☐ Fructificaciones fúngicas ☐ Codominancias ☒ Exudados

☐ Cavidades pequeñas En zona: ☐ baja ☐ media ☒ alta | ☐ Cavidad longitudinal (m) Longitud

☐ Cavidades grandes En zona: ☐ baja ☐ media ☐ alta | Pared remanente (cm): Espesor

RAMAS

☒ Secas / Secas en las puntas | ☐ Con cavidades / Tumores / Cancros | ☐ Tocones

☒ Quebradas / Fisuradas | ☐ Codominancias | ☐ Demasiado bajas

☐ Con mal ángulo de inserción | ☐ Excesivas | ☐ Cruzadas | ☐ Que invaden el espacio aéreo

HOJAS

☒ Defoliación: Total | ☐ Coloración anormal | ☒ Signos de insectos | ☐ Manchas foliares

☐ Síntomas de enfermedades: Describir, si presenta

RECOMENDACIONES DEL INSPECTOR

A: PODA ☐ Formación ☐ Refaldado MOTIVO: ☐ Reducir de riesgo

☐ Limpieza ☐ Terciado ☐ Adecuar al sitio

☐ Aclareo ☐ Balanceo de copa ☐ Regular la estructura

B: CORTE DE RAÍCES ☐ Superficial ☐ Profunda

☐ C: TRATAMIENTO SANITARIO | ☐ D: TRASPLANTE | ☒ E: EXTRACCIÓN | ☐ F: RETIRO DE CEPA

OBSERVACIONES:

Copa seca, con ramas quebradas, solo presenta brotes basales

INSPECTOR/A

Lara ALvarez		41328115
		IF-2024-07121686-GCABA-COMUNA13
Nombre y Apellido	Firma	DNI

UBICACIÓN DEL ÁRBOL Calle: Ciudad de La Paz Nro: 3303la1

Imágenes:





4029

Buenos Aires Ciudad

Planilla de Inspección de Árboles

Fecha de relevamiento: 13/11/2023

AVISO: Ingresar nro. de aviso

Arme: Ingresar nro. de ARME asignado

UBICACIÓN DEL ÁRBOL Calle: Conde 223- Jardín de Infantes Común N° 7 DE 9 Nro: 223

PARÁMETROS MECÁNICOS Y SANITARIOS DEL ÁRBOL

Especie botánica: Acer negundo - ARCE DAP (cm): 70 | Altura (m): 7

☐ Árbol Seco ☒ Semiseco ☐ Descopado ☐ Descopado y brotado ☐ Copa desbalanceada

Inclinación: ☐ Mayor a 40° ☐ Menor a 40° ☒ Sin inclinación

Orientación de la inclinación: ☐ Hacia la calle ☐ Hacia la propiedad ☐ Hacia lado ascendente o descendente

RAÍCES ☐ Expuestas | ☐ Acera levantada (m2): (m2 aprox.) | ☐ Fisuras en el frente de la propiedad

FUSTE ☒ Descortezamiento ☐ Fructificaciones fúngicas ☒ Codominancias ☐ Exudados

☒ Cavidades pequeñas En zona: ☒ baja ☐ media ☐ alta | ☒ Cavidad longitudinal (m) 0.3

☐ Cavidades grandes En zona: ☐ baja ☐ media ☐ alta | Pared remanente (cm): 68

RAMAS

☒ Secas / Secas en las puntas | ☐ Con cavidades / Tumores / Cancros | ☐ Tocones

☒ Quebradas / Fisuradas | ☒ Codominancias | ☐ Demasiado bajas

☐ Con mal ángulo de inserción | ☐ Excesivas | ☐ Cruzadas | ☐ Que invaden el espacio aéreo

HOJAS

☐ Defoliación: Indicar tipo | ☐ Coloración anormal | ☐ Signos de insectos | ☐ Manchas foliares

☐ Síntomas de enfermedades: Describir, si presenta

RECOMENDACIONES DEL INSPECTOR

A: PODA ☐ Formación ☐ Refaldado ☐ Limpieza ☐ Terciado ☐ Aclareo ☐ Balanceo de copa

MOTIVO: ☐ Reducir de riesgo ☐ Adecuar al sitio ☐ Regular la estructura

B: CORTE DE RAÍCES ☐ Superficial ☐ Profunda

☐ C: TRATAMIENTO SANITARIO | ☐ D: TRASPLANTE | ☒ E: EXTRACCIÓN | ☐ F: RETIRO DE CEPA

OBSERVACIONES:

El ejemplar se encuentra semi seco, presenta ahuecamientos a lo largo del fuste, descortezamientos, heridas que no han cicratizado adecuadamente y están comenzando a ahuecarse, signos de enfermedades fúngicas y perforaciones que evidencian el ingreso de patogenos . En la parte basal también presenta una pequeña cavidad.

INSPECTOR/A

D'Agostino Mauro		38346722
Nombre y Apellido	Firma	DNI

Buenos Aires Ciudad

UBICACIÓN DEL ÁRBOL Calle: Conde - Jardín de Infantes Común N° 7 DE 9 Nro: 223

Imágenes:







686-GCABA-COMUNA13

4030

Buenos Aires Ciudad

Planilla de Inspección de Árboles

Fecha de relevamiento: 17/11/2023

AVISO: Ingresar nro. de aviso

Arme: Ingresar nro. de ARME asignado

UBICACIÓN DEL ÁRBOL Calle: CONDE (Jardín de infantes 07/09) Nro: 223

PARÁMETROS MECÁNICOS Y SANITARIOS DEL ÁRBOL

Especie botánica: Tilia x moltkei - TILO DAP (cm): 8 | Altura (m): 3

☐ Árbol Seco ☐ Semiseco ☐ Descopado ☐ Descopado y brotado ☐ Copa desbalanceada

Inclinación: ☐ Mayor a 40° ☐ Menor a 40° ☐ Sin inclinación

Orientación de la inclinación: ☐ Hacia la calle ☐ Hacia la propiedad ☐ Hacia lado ascendente o descendente

RAÍCES ☐ Expuestas | ☐ Acera levantada (m2): (m2 aprox.) | ☐ Fisuras en el frente de la propiedad

FUSTE ☐ Descortezamiento ☐ Fructificaciones fúngicas ☐ Codominancias ☐ Exudados

☐ Cavidades pequeñas En zona: ☐ baja ☐ media ☐ alta | ☐ Cavidad longitudinal (m) Longitud

☐ Cavidades grandes En zona: ☐ baja ☐ media ☐ alta | Pared remanente (cm): Espesor

RAMAS

☐ Secas / Secas en las puntas | ☐ Con cavidades / Tumores / Cancros | ☐ Tocones

☐ Quebradas / Fisuradas | ☐ Codominancias | ☐ Demasiado bajas

☐ Con mal ángulo de inserción | ☐ Excesivas | ☐ Cruzadas | ☐ Que invaden el espacio aéreo

HOJAS

☐ Defoliación: Indicar tipo | ☐ Coloración anormal | ☐ Signos de insectos | ☐ Manchas foliares

☐ Síntomas de enfermedades: Describir, si presenta

RECOMENDACIONES DEL INSPECTOR

A: PODA ☐ Formación ☐ Refaldado MOTIVO: ☐ Reducir de riesgo | B: CORTE DE RAÍCES

☐ Limpieza ☐ Terciado ☐ Adecuar al sitio ☐ Superficial

☐ Aclareo ☐ Balanceo de copa ☐ Regular la estructura ☐ Profunda

☐ C: TRATAMIENTO SANITARIO | ☐ D: TRASPLANTE | ☒ E: EXTRACCIÓN | ☐ F: RETIRO DE CEPA

OBSERVACIONES:

Se solicita la extracción del ejemplar debido a que esta en la misma plantera y muy próxima a un árbol de Robinia, pudiendo comprometer el sistema radical propio y del otro árbol.

INSPECTOR/A

D'Agostino Mauro		33455132
Nombre y Apellido	Firma	DNI

Buenos Aires Ciudad

UBICACIÓN DEL ÁRBOL Calle: Conde 223 Nro: 223

Imágenes:



4031

Buenos Aires Ciudad

Planilla de Inspección de Árboles

Fecha de relevamiento: 10/11/2023

AVISO: Ingresar nro. de aviso

Arme: Ingresar nro. de ARME asignado

UBICACIÓN DEL ÁRBOL Calle: Conde Nro: 51 LA8

PARÁMETROS MECÁNICOS Y SANITARIOS DEL ÁRBOL

Especie botánica: Populus deltoides - ÁLAMO CAROLINO DAP (cm): 35 | Altura (m): 7

☒ Árbol Seco ☐ Semiseco ☐ Descopado ☐ Descopado y brotado ☐ Copa desbalanceada

Inclinación: ☐ Mayor a 40° ☐ Menor a 40° ☐ Sin inclinación

Orientación de la inclinación: ☐ Hacia la calle ☐ Hacia la propiedad ☐ Hacia lado ascendente o descendente

RAÍCES ☐ Expuestas | ☐ Acera levantada (m2): (m2 aprox.) | ☐ Fisuras en el frente de la propiedad

FUSTE ☐ Descortezamiento ☐ Fructificaciones fúngicas ☐ Codominancias ☐ Exudados

☐ Cavidades pequeñas En zona: ☐ baja ☐ media ☐ alta | ☐ Cavidad longitudinal (m) Longitud

☐ Cavidades grandes En zona: ☐ baja ☐ media ☐ alta | Pared remanente (cm): Espesor

RAMAS

☒ Secas / Secas en las puntas | ☐ Con cavidades / Tumores / Cancros | ☐ Tocones

☐ Quebradas / Fisuradas | ☐ Codominancias | ☐ Demasiado bajas

☐ Con mal ángulo de inserción | ☐ Excesivas | ☐ Cruzadas | ☐ Que invaden el espacio aéreo

HOJAS

☐ Defoliación: Indicar tipo | ☐ Coloración anormal | ☐ Signos de insectos | ☐ Manchas foliares

☐ Síntomas de enfermedades: Sin follaje

RECOMENDACIONES DEL INSPECTOR

A: PODA | ☐ Formación ☐ Refaldado | MOTIVO: ☐ Reducir de riesgo | B: CORTE DE RAÍCES

☐ Limpieza ☐ Terciado | ☐ Adecuar al sitio | ☐ Superficial

☐ Aclareo ☐ Balanceo de copa | ☐ Regular la estructura | ☐ Profunda

☐ C: TRATAMIENTO SANITARIO | ☐ D: TRASPLANTE | ☒ E: EXTRACCIÓN | ☐ F: RETIRO DE CEPA

OBSERVACIONES:

Ejemplar totalmente seco. Se solicita su extraccion

INSPECTOR/A

Nombre y Apellido	Firma	DNI
D'Agostino Mauro		38346722

IF-2024-07121686-GCABA-COMUNA13

Buenos Aires Ciudad

UBICACIÓN DEL ÁRBOL Calle: Conde Nro: 51 LA8

Imágenes:

4032

Buenos Aires Ciudad

Planilla de Inspección de Árboles Fecha de relevamiento: 9/11/2023

AVISO: Ingresar nro. de aviso Arme: Ingresar nro. de ARME asignado

UBICACIÓN DEL ÁRBOL Calle: Conesa Nro: 2647

PARÁMETROS MECÁNICOS Y SANITARIOS DEL ÁRBOL

Especie botánica: Acer negundo - ARCE DAP (cm): 80 | Altura (m): 7

☒ Árbol Seco ☐ Semiseco ☐ Descopado ☐ Descopado y brotado ☐ Copa desbalanceada

Inclinación: ☐ Mayor a 40° ☐ Menor a 40° ☐ Sin inclinación

Orientación de la inclinación: ☐ Hacia la calle ☐ Hacia la propiedad ☐ Hacia lado ascendente o descendente

RAÍCES ☐ Expuestas | ☐ Acera levantada (m2): (m2 aprox.) | ☐ Fisuras en el frente de la propiedad

FUSTE ☒ Descortezamiento ☐ Fructificaciones fúngicas ☐ Codominancias ☐ Exudados

☐ Cavidades pequeñas En zona: ☒ baja ☒ media ☒ alta | ☐ Cavidad longitudinal (m) Longitud

☐ Cavidades grandes En zona: ☐ baja ☐ media ☐ alta | Pared remanente (cm): Espesor

RAMAS

☐ Secas / Secas en las puntas | ☒ Con cavidades / Tumores / Cancros | ☒ Tocones

☐ Quebradas / Fisuradas | ☐ Codominancias | ☐ Demasiado bajas

☐ Con mal ángulo de inserción | ☐ Excesivas | ☐ Cruzadas | ☐ Que invaden el espacio aéreo

HOJAS

☐ Defoliación: Indicar tipo | ☐ Coloración anormal | ☐ Signos de insectos | ☐ Manchas foliares

☐ Síntomas de enfermedades: Describir, si presenta

RECOMENDACIONES DEL INSPECTOR

A: PODA ☐ Formación ☐ Refaldado MOTIVO: ☐ Reducir de riesgo B: CORTE DE RAÍCES

☐ Limpieza ☐ Terciado ☐ Adecuar al sitio ☐ Superficial

☐ Aclareo ☐ Balanceo de copa ☐ Regular la estructura ☐ Profunda

☐ C: TRATAMIENTO SANITARIO | ☐ D: TRASPLANTE | ☒ E: EXTRACCIÓN | ☐ F: RETIRO DE CEPA

OBSERVACIONES:

Ejemplar seco con ahuecamientos en todo el fuste y ramas.

INSPECTOR/A

Norberto Diez 34372395

Nombre y Apellido Firma DNI

Buenos Aires Ciudad

UBICACIÓN DEL ÁRBOL Calle: Conesa Nro: 2647

Imágenes:

Buenos Aires Ciudad

Planilla de Inspección de Árboles

Fecha de relevamiento: 13/11/2023

AVISO: Ingresar nro. de aviso

Arme: Ingresar nro. de ARME asignado

UBICACIÓN DEL ÁRBOL Calle: Conesa Nro: 916

PARÁMETROS MECÁNICOS Y SANITARIOS DEL ÁRBOL

Especie botánica: Acer negundo - ARCE DAP (cm): 80 | Altura (m): 7

☒ Árbol Seco ☐ Semiseco ☐ Descopado ☐ Descopado y brotado ☐ Copa desbalanceada

Inclinación: ☐ Mayor a 40° ☐ Menor a 40° ☒ Sin inclinación

Orientación de la inclinación: ☐ Hacia la calle ☐ Hacia la propiedad ☐ Hacia lado ascendente o descendente

RAÍCES ☐ Expuestas | ☐ Acera levantada (m2): (m2 aprox.) | ☐ Fisuras en el frente de la propiedad

FUSTE ☒ Descortezamiento ☐ Fructificaciones fúngicas ☒ Codominancias ☐ Exudados

☐ Cavidades pequeñas En zona: ☐ baja ☐ media ☐ alta | ☐ Cavidad longitudinal (m) Longitud

☐ Cavidades grandes En zona: ☐ baja ☐ media ☐ alta | Pared remanente (cm): Espesor

RAMAS

☒ Secas / Secas en las puntas | ☐ Con cavidades / Tumores / Cancros | ☒ Tocones

☒ Quebradas / Fisuradas | ☒ Codominancias | ☐ Demasiado bajas

☒ Con mal ángulo de inserción | ☐ Excesivas | ☒ Cruzadas | ☐ Que invaden el espacio aéreo

HOJAS

☐ Defoliación: Indicar tipo | ☐ Coloración anormal | ☐ Signos de insectos | ☐ Manchas foliares

☐ Síntomas de enfermedades: No presenta follaje.

RECOMENDACIONES DEL INSPECTOR

A: PODA | ☐ Formación ☐ Refaldado | MOTIVO: ☐ Reducir de riesgo | B: CORTE DE RAÍCES

☐ Limpieza ☐ Terciado | ☐ Adecuar al sitio | ☐ Superficial

☐ Aclareo ☐ Balanceo de copa | ☐ Regular la estructura | ☐ Profunda

☐ C: TRATAMIENTO SANITARIO | ☐ D: TRASPLANTE | ☒ E: EXTRACCIÓN | ☐ F: RETIRO DE CEPA

OBSERVACIONES:

El ejemplar esta completamente seco. Presenta descortezamientos y ahuecamientos a lo largo de todo el fuste y ramas. Por otra parte también tiene tocones que evidencian el quiebre de ramas.

INSPECTOR/A

D'Agostino Mauro		38346722
Nombre y Apellido	Firma	DNI

IF-2024-07121686-GCABA-COMUNA13

Buenos Aires Ciudad

UBICACIÓN DEL ÁRBOL Calle: Conesa Nro: 916

Imágenes:









4034

Buenos Aires Ciudad

Planilla de Inspección de Árboles

Fecha de relevamiento: 13/11/2023

AVISO: Ingresar nro. de aviso

Arme: Ingresar nro. de ARME asignado

UBICACIÓN DEL ÁRBOL Calle: Conesa Nro: 880

PARÁMETROS MECÁNICOS Y SANITARIOS DEL ÁRBOL

Especie botánica: Fraxinus pennsylvanica - FRESNO AMERICANO DAP (cm): 30 | Altura (m): 6

☒ Árbol Seco ☐ Semiseco ☐ Descopado ☐ Descopado y brotado ☐ Copa desbalanceada

Inclinación: ☐ Mayor a 40° ☒ Menor a 40° ☐ Sin inclinación

Orientación de la inclinación: ☒ Hacia la calle ☐ Hacia la propiedad ☐ Hacia lado ascendente o descendente

RAÍCES ☐ Expuestas | ☐ Acera levantada (m2): (m2 aprox.) | ☐ Fisuras en el frente de la propiedad

FUSTE ☐ Descortezamiento ☐ Fructificaciones fúngicas ☐ Codominancias ☐ Exudados

☐ Cavidades pequeñas En zona: ☐ baja ☐ media ☐ alta | ☐ Cavidad longitudinal (m) Longitud

☐ Cavidades grandes En zona: ☐ baja ☐ media ☐ alta | Pared remanente (cm): Espesor

RAMAS

☒ Secas / Secas en las puntas | ☐ Con cavidades / Tumores / Cancros | ☐ Tocones

☒ Quebradas / Fisuradas | ☐ Codominancias | ☐ Demasiado bajas

☐ Con mal ángulo de inserción | ☐ Excesivas | ☐ Cruzadas | ☐ Que invaden el espacio aéreo

HOJAS

☐ Defoliación: Indicar tipo | ☐ Coloración anormal | ☐ Signos de insectos | ☐ Manchas foliares

☐ Síntomas de enfermedades: Sin follaje

RECOMENDACIONES DEL INSPECTOR

A: PODA ☐ Formación ☐ Refaldado MOTIVO: ☐ Reducir de riesgo | B: CORTE DE RAÍCES

☐ Limpieza ☐ Terciado ☐ Adecuar al sitio | ☐ Superficial

☐ Aclareo ☐ Balanceo de copa ☐ Regular la estructura | ☐ Profunda

☐ C: TRATAMIENTO SANITARIO | ☐ D: TRASPLANTE | ☒ E: EXTRACCIÓN | ☐ F: RETIRO DE CEPA

OBSERVACIONES:

El árbol esta seco, presenta ramas de gran porte quebradas y descortezamientos. En la parte basal ha comenzado a pudrirse y también se observa perforaciones en el fuste que evidencian el ingreso de insectos. Por otra parte, el ejemplar se encuentra inclinado hacia la calle, cabe mencionar que a lo largo de su fuste tiene una enredadera posada, que genera peso y aumenta el riesgo de caída.

INSPECTOR/A

D'Agotino Mauro		38346722
Nombre y Apellido	Firma	DNI

IF-2024-07121686-GCABA-COMUNA13

Buenos Aires Ciudad

UBICACIÓN DEL ÁRBOL Calle: Conesa Nro: 880

Imágenes:







IF-2024-07121686-GCABA-COMUNA13

4035

Buenos Aires Ciudad

Planilla de Inspección de Árboles

Fecha de relevamiento: 31/10/2023

AVISO: Ingresar nro. de aviso

Arme: Ingresar nro. de ARME asignado

UBICACIÓN DEL ÁRBOL Calle: Cuba Nro: 2194

PARÁMETROS MECÁNICOS Y SANITARIOS DEL ÁRBOL

Especie botánica: Ficus benjamina - FICUS

DAP (cm): 10 Altura (m): 6 ☐ Descopado ☐ Descopado y brotado ☒ Copa desbalanceada

Inclinación: ☐ Mayor a 40° ☐ Menor a 40° ☒ Sin inclinación

Orientación de la inclinación: ☐ Hacia la calle ☐ Hacia la propiedad ☒ Hacia lado ascendente o descendente

RAÍCES ☒ Expuestas | ☐ Acera levantada (m2 aprox.) | ☐ Fisuras en el frente de la propiedad

FUSTE ☐ Descortezamiento ☐ Fructificaciones fúngicas ☐ Codominancias ☐ Exudados

☐ Cavidades pequeñas En zona: ☐ baja ☐ media ☐ alta | ☐ Cavidad longitudinal (m) Longitud

☐ Cavidades grandes En zona: ☐ baja ☐ media ☐ alta | Pared remanente (cm): Espesor

RAMAS

☐ Secas / Secas en las puntas | ☐ Con cavidades / Tumores / Cancros | ☐ Tocones

☐ Quebradas / Fisuradas | ☐ Codominancias | ☐ Demasiado bajas

☐ Con mal ángulo de inserción | ☐ Excesivas | ☐ Cruzadas | ☒ Que invaden el espacio aéreo

HOJAS

☐ Defoliación: Indicar tipo | ☐ Coloración anormal | ☐ Signos de insectos | ☐ Manchas foliares

☐ Síntomas de enfermedades: Describir, si presenta

RECOMENDACIONES DEL INSPECTOR

A: PODA | ☐ Formación ☐ Refaldado | MOTIVO: ☐ Reducir de riesgo | B: CORTE DE RAÍCES

☐ Limpieza ☐ Terciado | ☐ Adecuar al sitio | ☐ Superficial

☐ Aclareo ☐ Balanceo de copa | ☐ Regular la estructura | ☐ Profunda

☐ C: TRATAMIENTO SANITARIO | ☐ D: TRASPLANTE | ☒ E: EXTRACCIÓN | ☐ F: RETIRO DE CEPA

OBSERVACIONES:

Se ha plantado un Ficus benjamina en una plantera ya ocupada por un plátano (Platanus x acerifolia) en contra de la Ley de Arbolado Público Urbano N°3263. Se recomienda hacer un corte del fuste al ras, para evitar cualquier daño que puedan sufrir las raíces del plátano.

INSPECTOR/A

María Florencia Garavaglia		37895437
Nombre y Apellido	Firma	DNI

IF-2024-07121686-GCABA-COMUNA13

Buenos Aires Ciudad

UBICACIÓN DEL ÁRBOL Calle: Cuba Nro: 2194

Imágenes:

4036

Buenos Aires Ciudad

Planilla de Inspección de Árboles Fecha de relevamiento: 31/10/2023

AVISO: Arme:

UBICACIÓN DEL ÁRBOL Calle: Cuba Nro: 2480

PARÁMETROS MECÁNICOS Y SANITARIOS DEL ÁRBOL

Especie botánica: Ficus benjamina - FICUS

DAP (cm): 50 Altura (m): 12 ☐ Descopado ☐ Descopado y brotado ☒ Copa desbalanceada

Inclinación: ☐ Mayor a 40° ☐ Menor a 40° ☒ Sin inclinación

Orientación de la inclinación: ☒ Hacia la calle ☐ Hacia la propiedad ☒ Hacia lado ascendente o descendente

RAÍCES ☒ Expuestas | ☐ Acera levantada | ☐ Fisuras en el frente de la propiedad

FUSTE ☐ Descortezamiento ☐ Fructificaciones fúngicas ☐ Codominancias ☐ Exudados

☐ Cavidades pequeñas En zona: ☐ baja ☐ media ☐ alta | ☐ Cavidad longitudinal (m)

☐ Cavidades grandes En zona: ☐ baja ☒ media ☐ alta | Pared remanente (cm):

RAMAS

☐ Secas / Secas en las puntas | ☐ Con cavidades / Tumores / Cancros | ☐ Tocones

☐ Quebradas / Fisuradas | ☐ Codominancias | ☐ Demasiado bajas

☐ Con mal ángulo de inserción | ☐ Excesivas | ☐ Cruzadas | ☒ Que invaden el espacio aéreo

HOJAS

☐ Defoliación: Indicar tipo | ☐ Coloración anormal | ☐ Signos de insectos | ☐ Manchas foliares

☐ Síntomas de enfermedades:

RECOMENDACIONES DEL INSPECTOR

A: PODA ☐ Formación ☐ Refaldado MOTIVO: ☐ Reducir de riesgo | B: CORTE DE RAÍCES

☐ Limpieza ☐ Terciado ☐ Adecuar al sitio | ☐ Superficial

☐ Aclareo ☐ Balanceo de copa ☐ Regular la estructura | ☐ Profunda

☐ C: TRATAMIENTO SANITARIO | ☐ D: TRASPLANTE | ☒ E: EXTRACCIÓN | ☐ F: RETIRO DE CEPA

OBSERVACIONES:

Se ha plantado un Ficus benjamina en una plantera ya ocupada por un Fresno (Fraxinus pennsylvanica) en contra de la Ley de Arbolado Público Urbano N°3263. Esta competencia por recursos entre ambos individuos genera una mala estructura y estrés, pudiendo ser un problema a futuro para la vitalidad del ejemplar permitido, observándose ya, una inclinación del fresno hacia la calle producto de la presencia del ficus. Se recomienda hacer un corte del fuste al ras, para evitar cualquier daño que puedan sufrir las raíces del paraíso.

INSPECTOR/A

María Florencia Garavaglia		37895437
Nombre y Apellido	Firma	DNI

IF-2024-07121686-GCABA-COMUNA13

Buenos Aires Ciudad

UBICACIÓN DEL ÁRBOL Calle: Cuba Nro: 2480

Imágenes:

4037

Buenos Aires Ciudad

Planilla de Inspección de Árboles Fecha de relevamiento: 26/1/2024

AVISO: S00118381/23 Arme: 408003879

UBICACIÓN DEL ÁRBOL Calle: Echeverría Nro: 1205

PARÁMETROS MECÁNICOS Y SANITARIOS DEL ÁRBOL

Especie botánica: Prunus serrulata - CEREZO DAP (cm): 30 | Altura (m): 3

☐ Árbol Seco ☐ Semiseco ☐ Descopado ☒ Descopado y brotado ☒ Copa desbalanceada

Inclinación: ☒ Mayor a 40° ☐ Menor a 40° ☐ Sin inclinación

Orientación de la inclinación: ☒ Hacia la calle ☐ Hacia la propiedad ☐ Hacia lado ascendente o descendente

RAÍCES ☐ Expuestas | ☐ Acera levantada (m2): (m2 aprox.) | ☐ Fisuras en el frente de la propiedad

FUSTE ☐ Descortezamiento ☐ Fructificaciones fúngicas ☒ Codominancias ☐ Exudados

☐ Cavidades pequeñas En zona: ☐ baja ☐ media ☐ alta | ☐ Cavidad longitudinal (m) Longitud

☐ Cavidades grandes En zona: ☐ baja ☐ media ☐ alta | Pared remanente (cm): Espesor

RAMAS

☐ Secas / Secas en las puntas | ☐ Con cavidades / Tumores / Cancros | ☒ Tocones

☐ Quebradas / Fisuradas | ☒ Codominancias | ☐ Demasiado bajas

☒ Con mal ángulo de inserción | ☒ Excesivas | ☐ Cruzadas | ☐ Que invaden el espacio aéreo

HOJAS

☐ Defoliación: Indicar tipo | ☐ Coloración anormal | ☐ Signos de insectos | ☐ Manchas foliares

☐ Síntomas de enfermedades: Describir, si presenta

RECOMENDACIONES DEL INSPECTOR

A: PODA | ☐ Formación ☐ Refaldado MOTIVO: ☐ Reducir de riesgo | B: CORTE DE RAÍCES

☐ Limpieza ☐ Terciado ☐ Adecuar al sitio | ☐ Superficial

☐ Aclareo ☐ Balanceo de copa ☐ Regular la estructura | ☐ Profunda

☐ C: TRATAMIENTO SANITARIO | ☐ D: TRASPLANTE | ☒ E: EXTRACCIÓN | ☐ F: RETIRO DE CEPA

OBSERVACIONES:

Ejemplar que se encuentra ubicado en ochava, se encuentra con poca vitalidad debido a continuas podas ilegales. Se recomienda su extracción y el cierre de la plantera.

INSPECTOR/A

Norberto Diez		34372395
Nombre y Apellido	Firma	DNI

Buenos Aires Ciudad

UBICACIÓN DEL ÁRBOL Calle: Echeverría Nro: 1205

Imágenes:

4038

Buenos Aires Ciudad

Planilla de Inspección de Árboles

Fecha de relevamiento: 10/11/2023

AVISO: Ingresar nro. de aviso

Arme: Ingresar nro. de ARME asignado

UBICACIÓN DEL ÁRBOL Calle: Enrique martinez Nro: 50 LA3

PARÁMETROS MECÁNICOS Y SANITARIOS DEL ÁRBOL

Especie botánica: Populus deltoides - ÁLAMO CAROLINO DAP (cm): 40 | Altura (m): 6

☒ Árbol Seco ☐ Semiseco ☐ Descopado ☐ Descopado y brotado ☐ Copa desbalanceada

Inclinación: ☐ Mayor a 40° ☐ Menor a 40° ☐ Sin inclinación

Orientación de la inclinación: ☐ Hacia la calle ☐ Hacia la propiedad ☐ Hacia lado ascendente o descendente

RAÍCES ☐ Expuestas | ☐ Acera levantada (m2): (m2 aprox.) | ☐ Fisuras en el frente de la propiedad

FUSTE ☐ Descortezamiento ☐ Fructificaciones fúngicas ☐ Codominancias ☐ Exudados

☐ Cavidades pequeñas En zona: ☐ baja ☐ media ☐ alta | ☐ Cavidad longitudinal (m) Longitud

☐ Cavidades grandes En zona: ☐ baja ☐ media ☐ alta | Pared remanente (cm): Espesor

RAMAS

☒ Secas / Secas en las puntas | ☐ Con cavidades / Tumores / Cancros | ☐ Tocones

☐ Quebradas / Fisuradas | ☐ Codominancias | ☐ Demasiado bajas

☐ Con mal ángulo de inserción | ☐ Excesivas | ☐ Cruzadas | ☐ Que invaden el espacio aéreo

HOJAS

☐ Defoliación: Indicar tipo | ☐ Coloración anormal | ☐ Signos de insectos | ☐ Manchas foliares

☐ Síntomas de enfermedades: Sin follaje.

RECOMENDACIONES DEL INSPECTOR

A: PODA ☐ Formación ☐ Refaldado MOTIVO: ☐ Reducir de riesgo | B: CORTE DE RAÍCES

☐ Limpieza ☐ Terciado ☐ Adecuar al sitio | ☐ Superficial

☐ Aclareo ☐ Balanceo de copa ☐ Regular la estructura | ☐ Profunda

☐ C: TRATAMIENTO SANITARIO | ☐ D: TRASPLANTE | ☒ E: EXTRACCIÓN | ☐ F: RETIRO DE CEPA

OBSERVACIONES:

Ejemplar totalmente seco. Se solicita su extracción.

INSPECTOR/A

D'Agositno Mauro Alejandro		38346722
Nombre y Apellido	Firma	DNI

Buenos Aires Ciudad

UBICACIÓN DEL ÁRBOL Calle: Enrique Martinez Nro: 50 la3

Imágenes:

Buenos Aires Ciudad

4039

Planilla de Inspección de Árboles

Fecha de relevamiento: 10/8/2023

AVISO: S00632380/23

Arme: Ingresar nro. de ARME asignado

UBICACIÓN DEL ÁRBOL Calle: Hernández, José Nro: 1817LD

PARÁMETROS MECÁNICOS Y SANITARIOS DEL ÁRBOL

Especie botánica: Ficus benjamina - FICUS DAP (cm): 50 | Altura (m): 16

☐ Árbol Seco ☐ Semiseco ☐ Descopado ☐ Descopado y brotado ☐ Copa desbalanceada

Inclinación: ☐ Mayor a 40° ☐ Menor a 40° ☐ Sin inclinación

Orientación de la inclinación: ☐ Hacia la calle ☐ Hacia la propiedad ☐ Hacia lado ascendente o descendente

RAÍCES ☐ Expuestas | ☐ Acera levantada (m2): (m2 aprox.) | ☐ Fisuras en el frente de la propiedad

FUSTE ☐ Descortezamiento ☐ Fructificaciones fúngicas ☐ Codominancias ☐ Exudados

☐ Cavidades pequeñas En zona: ☐ baja ☐ media ☒ alta | ☐ Cavidad longitudinal (m) Longitud

☐ Cavidades grandes En zona: ☐ baja ☐ media ☐ alta | Pared remanente (cm): Espesor

RAMAS

☐ Secas / Secas en las puntas | ☐ Con cavidades / Tumores / Cancros | ☐ Tocones

☐ Quebradas / Fisuradas | ☐ Codominancias | ☐ Demasiado bajas

☐ Con mal ángulo de inserción | ☐ Excesivas | ☐ Cruzadas | ☐ Que invaden el espacio aéreo

HOJAS

☐ Defoliación: Indicar tipo | ☐ Coloración anormal | ☐ Signos de insectos | ☐ Manchas foliares

☐ Síntomas de enfermedades: Describir, si presenta

RECOMENDACIONES DEL INSPECTOR

A: PODA ☐ Formación ☐ Refaldado MOTIVO: ☐ Reducir de riesgo | B: CORTE DE RAÍCES

☐ Limpieza ☐ Terciado ☐ Adecuar al sitio | ☐ Superficial

☐ Aclareo ☐ Balanceo de copa ☐ Regular la estructura | ☐ Profunda

☐ C: TRATAMIENTO SANITARIO | ☐ D: TRASPLANTE | ☒ E: EXTRACCIÓN | ☐ F: RETIRO DE CEPA

OBSERVACIONES:

Ejemplar de especie no permitida ubicada en ochava e interfiere el polígono de seguridad. Se recomienda su extracción y cierre de plantera.

INSPECTOR/A

Norberto Diez		34372395
Nombre y Apellido	Firma	DNI

Buenos Aires Ciudad

UBICACIÓN DEL ÁRBOL Calle: Hernández, José Nro: 1817LD

Imágenes:

4040

Buenos Aires Ciudad

Planilla de Inspección de Árboles

Fecha de relevamiento: Seleccionar

AVISO: Ingresar nro. de aviso

Arme: Ingresar nro. de ARME asignado

UBICACIÓN DEL ÁRBOL Calle: MENDOZA Nro: 3036

PARÁMETROS MECÁNICOS Y SANITARIOS DEL ÁRBOL

Especie botánica: *Acer buergerianum - ARCE TRIDENTE* DAP (cm): 40 | Altura (m): 10

☒ Árbol Seco ☐ Semiseco ☐ Descopado ☐ Descopado y brotado ☐ Copa desbalanceada

Inclinación: ☐ Mayor a 40° ☐ Menor a 40° ☐ Sin inclinación

Orientación de la inclinación: ☐ Hacia la calle ☐ Hacia la propiedad ☐ Hacia lado ascendente o descendente

RAÍCES ☐ Expuestas | ☐ Acera levantada (m2): (m2 aprox.) | ☐ Fisuras en el frente de la propiedad

FUSTE ☒ Descortezamiento ☐ Fructificaciones fúngicas ☐ Codominancias ☐ Exudados

☐ Cavidades pequeñas En zona: ☐ baja ☐ media ☐ alta | ☐ Cavidad longitudinal (m) Longitud

☐ Cavidades grandes En zona: ☐ baja ☐ media ☐ alta | Pared remanente (cm): Espesor

RAMAS

☒ Secas / Secas en las puntas | ☐ Con cavidades / Tumores / Cancros | ☐ Tocones

☒ Quebradas / Fisuradas | ☐ Codominancias | ☐ Demasiado bajas

☐ Con mal ángulo de inserción | ☐ Excesivas | ☐ Cruzadas | ☐ Que invaden el espacio aéreo

HOJAS

☒ Defoliación: Total | ☐ Coloración anormal | ☐ Signos de insectos | ☐ Manchas foliares

☐ Síntomas de enfermedades: Describir, si presenta

RECOMENDACIONES DEL INSPECTOR

A: PODA | ☐ Formación ☐ Refaldado MOTIVO: ☒ Reducir de riesgo | B: CORTE DE RAÍCES

☐ Limpieza ☐ Terciado ☐ Adecuar al sitio | ☐ Superficial

☐ Aclareo ☐ Balanceo de copa ☐ Regular la estructura | ☐ Profunda

☐ C: TRATAMIENTO SANITARIO | ☐ D: TRASPLANTE | ☒ E: EXTRACCIÓN | ☐ F: RETIRO DE CEPA

OBSERVACIONES:

Arbol seco en pie, frente a la escuela.

INSPECTOR/A

VUJANIC, TOMAS		39912113
Nombre y Apellido	Firma	DNI

IF-2024-07121686-GCABA-COMUNA13

Buenos Aires Ciudad

UBICACIÓN DEL ÁRBOL Calle: MENDOZA Nro: 3036

Imágenes:

4041

Buenos Aires Ciudad

Planilla de Inspección de Árboles

Fecha de relevamiento: Seleccionar

AVISO: Ingresar nro. de aviso

Arme: Ingresar nro. de ARME asignado

UBICACIÓN DEL ÁRBOL Calle: MOLDES Nro: 1743 LA 1

PARÁMETROS MECÁNICOS Y SANITARIOS DEL ÁRBOL

Especie botánica: *Melia azedarach PARAISO* DAP (cm): 80 | Altura (m): 12

☐ Árbol Seco ☐ Semiseco ☐ Descopado ☐ Descopado y brotado ☒ Copa desbalanceada

Inclinación: ☒ Mayor a 40° ☐ Menor a 40° ☐ Sin inclinación

Orientación de la inclinación: ☐ Hacia la calle ☐ Hacia la propiedad ☒ Hacia lado ascendente o descendente

RAÍCES ☐ Expuestas | ☐ Acera levantada (m2): 3 | ☐ Fisuras en el frente de la propiedad

FUSTE ☐ Descortezamiento ☐ Fructificaciones fúngicas ☐ Codominancias ☐ Exudados

☒ Cavidades pequeñas En zona: ☐ baja ☒ media ☒ alta | ☐ Cavidad longitudinal (m) Longitud

☐ Cavidades grandes En zona: ☐ baja ☐ media ☐ alta | Pared remanente (cm): Espesor

RAMAS

☐ Secas / Secas en las puntas | ☒ Con cavidades / Tumores / Cancros | ☐ Tocones

☐ Quebradas / Fisuradas | ☐ Codominancias | ☐ Demasiado bajas

☐ Con mal ángulo de inserción | ☐ Excesivas | ☐ Cruzadas | ☐ Que invaden el espacio aéreo

HOJAS

☒ Defoliación: Total | ☐ Coloración anormal | ☐ Signos de insectos | ☐ Manchas foliares

☐ Síntomas de enfermedades: Describir, si presenta

RECOMENDACIONES DEL INSPECTOR

A: PODA ☐ Formación ☐ Refaldado MOTIVO: ☒ Reducir de riesgo | B: CORTE DE RAÍCES

☐ Limpieza ☐ Terciado ☐ Adecuar al sitio | ☐ Superficial

☐ Aclareo ☐ Balanceo de copa ☐ Regular la estructura | ☐ Profunda

☐ C: TRATAMIENTO SANITARIO | ☐ D: TRASPLANTE | ☒ E: EXTRACCIÓN | ☐ F: RETIRO DE CEPA

OBSERVACIONES:

Arbol inclinado mas de 45°, la vereda esta rota producto del movimiento ascendente de las raices. presenta riesgo de vuelco.

INSPECTOR/A

VUJANIC, TOMAS		39912113
Nombre y Apellido	Firma	DNI

IF-2024-07121686-GCABA-COMUNA13

Buenos Aires Ciudad

UBICACIÓN DEL ÁRBOL Calle: MOLDES Nro: 1743

Imágenes:



4042

Buenos Aires Ciudad

Planilla de Inspección de Árboles

Fecha de relevamiento: 30/10/2023

AVISO: S00796915/23

Arme:

UBICACIÓN DEL ÁRBOL Calle: O' Higgins Nro: 2441 ENS N°10 Patio interno

PARÁMETROS MECÁNICOS Y SANITARIOS DEL ÁRBOL

Especie botánica: Acer negundo DAP (cm): 70 Altura (m): 10

☐ Árbol Seco ☑ Semiseco ☐ Descopado ☐ Descopado y brotado ☐ Copa desbalanceada

Inclinación: ☐ Mayor a 40° ☐ Menor a 40° ☐ Sin inclinación

Orientación de la inclinación: ☑ Hacia la calle ☐ Hacia la propiedad ☐ Hacia lado ascendente o descendente

RAÍCES ☐ Expuestas | ☐ Acera levantada (m2): _____ | ☐ Fisuras en el frente de la propiedad

FUSTE ☐ Descortezamiento ☐ Fructificaciones fúngicas ☐ Codominancias ☐ Exudados

☐ Cavidades pequeñas En zona: ☐ baja ☐ media ☐ alta | ☐ Cavidad longitudinal (m) _____

☐ Cavidades grandes En zona: ☐ baja ☐ media ☐ alta | Pared remanente (cm): _____

RAMAS

☑ Secas / Secas en las puntas | ☐ Con cavidades / Tumores / Cancros | ☐ Tocones

☑ Quebradas / Fisuradas | ☐ Codominancias | ☐ Demasiado bajas

☐ Con mal ángulo de inserción | ☐ Excesivas | ☐ Cruzadas | ☐ Que invaden el espacio aéreo

HOJAS

☐ Defoliación: Indicar tipo | ☐ Coloración anormal | ☐ Signos de insectos | ☐ Manchas foliares

☐ Síntomas de enfermedades: _____

RECOMENDACIONES DEL INSPECTOR

A: PODA ☐ Formación ☐ Refaldado ☐ Limpieza ☐ Terciado ☐ Aclareo ☐ Balanceo de copa

MOTIVO: ☑ Reducir de riesgo ☐ Adecuar al sitio ☐ Regular la estructura

B: CORTE DE RAÍCES ☐ Superficial ☐ Profunda

☐ C: TRATAMIENTO SANITARIO | ☐ D: TRASPLANTE | ☑ E: EXTRACCIÓN | ☑ F: RETIRO DE CEPA

El árbol se encuentra en estado de decrepitud, con una alta proporción de ramas secas, que generan desgarres y caída de ramas hacia el patio de la escuela y hacia la vereda.

MARÍA FLORENCIA GARAVAGLIA

Garavaglia DNI: 37.895.757

IF-2024-07121686-GCABA-COMUNA13

4043

Buenos Aires Ciudad

Planilla de Inspección de Árboles

Fecha de relevamiento: 30/10/2023

AVISO: S00796915/23

Arme:

UBICACIÓN DEL ÁRBOL Calle: O' Higgins Nro: 2441 ENS N°10 Patio interno

PARÁMETROS MECÁNICOS Y SANITARIOS DEL ÁRBOL

Especie botánica: Fraxinus pennsylvanica DAP (cm): 30 Altura (m): 12

☐ Árbol Seco ☐ Semiseco ☐ Descopado ☐ Descopado y brotado ☐ Copa desbalanceada

Inclinación: ☐ Mayor a 40° ☐ Menor a 40° ☐ Sin inclinación

Orientación de la inclinación: ☐ Hacia la calle ☐ Hacia la propiedad ☐ Hacia lado ascendente o descendente

RAÍCES ☐ Expuestas | ☐ Acera levantada (m2): ____ | ☐ Fisuras en el frente de la propiedad

FUSTE ☐ Descortezamiento ☐ Fructificaciones fúngicas ☐ Codominancias ☐ Exudados

☐ Cavidades pequeñas En zona: ☐ baja ☐ media ☐ alta | ☐ Cavidad longitudinal (m) ____

☐ Cavidades grandes En zona: ☐ baja ☐ media ☐ alta | Pared remanente (cm): ____

RAMAS

☐ Secas / Secas en las puntas | ☐ Con cavidades / Tumores / Cancros | ☐ Tocones

☐ Quebradas / Fisuradas | ☐ Codominancias | ☐ Demasiado bajas

☐ Con mal ángulo de inserción | ☐ Excesivas | ☐ Cruzadas | ☐ Que invaden el espacio aéreo

HOJAS

☐ Defoliación: Indicar tipo | ☐ Coloración anormal | ☐ Signos de insectos | ☐ Manchas foliares

☐ Síntomas de enfermedades: ____

RECOMENDACIONES DEL INSPECTOR

A: PODA ☐ Formación ☐ Refaldado ☐ Limpieza ☐ Terciado ☐ Aclareo ☐ Balanceo de copa

MOTIVO: ☐ Reducir de riesgo ☐ Adecuar al sitio ☐ Regular la estructura

B: CORTE DE RAÍCES ☐ Superficial ☐ Profunda

☐ C: TRATAMIENTO SANITARIO | ☐ D: TRASPLANTE | ☑ E: EXTRACCIÓN | ☐ F: RETIRO DE CEPA

El ejemplar se encuentra en buen estado sanitario.

Su ubicación, muy cercana a la pared que sostiene la ~~cerca~~ reja ha hecho que las raíces rompan la misma.

MARIA FLORENCIA GARAVAGLIA DNI: 37845434

IF-2024-07121686-GCABA-COMUNA13

4044

Buenos Aires Ciudad

Planilla de Inspección de Árboles

Fecha de relevamiento: 30/10/2023

AVISO: S00796915/23

Arme:

UBICACIÓN DEL ÁRBOL Calle: O' Higgins Nro: 2441 ENS N°10 Patio interno

PARÁMETROS MECÁNICOS Y SANITARIOS DEL ÁRBOL

Especie botánica: Fraxinus pennsylvanica DAP (cm): 20 | Altura (m): 12

☐ Árbol Seco ☐ Semiseco ☐ Descopado ☐ Descopado y brotado ☐ Copa desbalanceada

Inclinación: ☐ Mayor a 40° ☐ Menor a 40° ☐ Sin inclinación

Orientación de la inclinación: ☐ Hacia la calle ☐ Hacia la propiedad ☐ Hacia lado ascendente o descendente

RAÍCES ☐ Expuestas | ☐ Acera levantada (m2): ____ | ☐ Fisuras en el frente de la propiedad

FUSTE ☐ Descortezamiento ☐ Fructificaciones fúngicas ☐ Codominancias ☐ Exudados

☐ Cavidades pequeñas En zona: ☐ baja ☐ media ☐ alta | ☐ Cavidad longitudinal (m) ____

☐ Cavidades grandes En zona: ☐ baja ☐ media ☐ alta | Pared remanente (cm): ____

RAMAS

☐ Secas / Secas en las puntas | ☐ Con cavidades / Tumores / Cancros | ☐ Tocones

☐ Quebradas / Fisuradas | ☐ Codominancias | ☐ Demasiado bajas

☐ Con mal ángulo de inserción | ☐ Excesivas | ☐ Cruzadas | ☐ Que invaden el espacio aéreo

HOJAS

☐ Defoliación: Indicar tipo | ☐ Coloración anormal | ☐ Signos de insectos | ☐ Manchas foliares

☐ Síntomas de enfermedades: ____

RECOMENDACIONES DEL INSPECTOR

A: PODA ☐ Formación ☐ Refaldado ☐ Limpieza ☐ Terciado ☐ Aclareo ☐ Balanceo de copa

MOTIVO: ☐ Reducir de riesgo ☐ Adecuar al sitio ☐ Regular la estructura

B: CORTE DE RAÍCES ☐ Superficial ☐ Profunda

☐ C: TRATAMIENTO SANITARIO | ☐ D: TRASPLANTE | ☑ E: EXTRACCIÓN | ☐ F: RETIRO DE CEPA

En buen estado sanitario, pero se encuentra pegado a la pared que sostiene la veja y el crecimiento de sus raíces van rota la misma

MARÍA FLORENCIA GARAVAGLIO

DNI: 37895437

IF-2024-07121686-GCABA-COMUNA13

4045

Buenos Aires Ciudad

Planilla de Inspección de Árboles Fecha de relevamiento: 30/10/2023

AVISO: S00796915/23 Arme:

UBICACIÓN DEL ÁRBOL Calle: O' Higgins Nro: 2441 ENS N°10 Patio interno

PARÁMETROS MECÁNICOS Y SANITARIOS DEL ÁRBOL

Especie botánica: Fraxinus pennsylvanica DAP (cm): 15 | Altura (m): 12

☐ Árbol Seco ☐ Semiseco ☐ Descopado ☐ Descopado y brotado ☐ Copa desbalanceada

Inclinación: ☐ Mayor a 40° ☐ Menor a 40° ☐ Sin inclinación

Orientación de la inclinación: ☐ Hacia la calle ☐ Hacia la propiedad ☐ Hacia lado ascendente o descendente

RAÍCES ☐ Expuestas | ☐ Acera levantada (m2): ____ | ☐ Fisuras en el frente de la propiedad

FUSTE ☐ Descortezamiento ☐ Fructificaciones fúngicas ☐ Codominancias ☐ Exudados

☐ Cavidades pequeñas En zona: ☐ baja ☐ media ☐ alta | ☐ Cavidad longitudinal (m) ____

☐ Cavidades grandes En zona: ☐ baja ☐ media ☐ alta | Pared remanente (cm): ____

RAMAS

☐ Secas / Secas en las puntas | ☐ Con cavidades / Tumores / Cancros | ☐ Tocones

☐ Quebradas / Fisuradas | ☐ Codominancias | ☐ Demasiado bajas

☐ Con mal ángulo de inserción | ☐ Excesivas | ☐ Cruzadas | ☐ Que invaden el espacio aéreo

HOJAS

☐ Defoliación: Indicar tipo | ☐ Coloración anormal | ☐ Signos de insectos | ☐ Manchas foliares

☐ Síntomas de enfermedades: ____

RECOMENDACIONES DEL INSPECTOR

A: PODA ☐ Formación ☐ Refaldado MOTIVO: ☐ Reducir de riesgo | B: CORTE DE RAÍCES

☐ Limpieza ☐ Terciado ☐ Adecuar al sitio | ☐ Superficial

☐ Aclareo ☐ Balanceo de copa ☐ Regular la estructura | ☐ Profunda

☐ C: TRATAMIENTO SANITARIO | ☐ D: TRASPLANTE | ☑ E: EXTRACCIÓN | ☐ F: RETIRO DE CEPA

En buen estado sanitario, pero se encuentra pegado a la pared que sostiene la reja y el crecimiento de sus raíces han roto la misma.

MARÍA FLORENCIA GARAVAGLIA DNI: 37895437

IF-2024-07121686-GCABA-COMUNA13

4046

Buenos Aires Ciudad

Planilla de Inspección de Árboles

Fecha de relevamiento: 3/11/2023

AVISO: S00858708/23

Arme: Ingresar nro. de ARME asignado

UBICACIÓN DEL ÁRBOL Calle: O'Higgins Nro: 4475 LA

PARÁMETROS MECÁNICOS Y SANITARIOS DEL ÁRBOL

Especie botánica: Acer negundo - ARCE DAP (cm): 40 | Altura (m): 6

☒ Árbol Seco ☐ Semiseco ☐ Descopado ☐ Descopado y brotado ☐ Copa desbalanceada

Inclinación: ☐ Mayor a 40° ☐ Menor a 40° ☒ Sin inclinación

Orientación de la inclinación: ☐ Hacia la calle ☐ Hacia la propiedad ☐ Hacia lado ascendente o descendente

RAÍCES ☒ Expuestas | ☐ Acera levantada (m2): (m2 aprox.) | ☐ Fisuras en el frente de la propiedad

FUSTE ☒ Descortezamiento ☒ Fructificaciones fúngicas ☐ Codominancias ☐ Exudados

☐ Cavidades pequeñas En zona: ☐ baja ☐ media ☐ alta | ☐ Cavidad longitudinal (m) Longitud

☒ Cavidades grandes En zona: ☒ baja ☒ media ☒ alta | Pared remanente (cm): Espesor

RAMAS

☒ Secas / Secas en las puntas | ☒ Con cavidades / Tumores / Cancros | ☒ Tocones

☒ Quebradas / Fisuradas | ☐ Codominancias | ☐ Demasiado bajas

☐ Con mal ángulo de inserción | ☒ Excesivas | ☒ Cruzadas | ☐ Que invaden el espacio aéreo

HOJAS

☒ Defoliación: Total | ☐ Coloración anormal | ☐ Signos de insectos | ☐ Manchas foliares

☒ Síntomas de enfermedades: Describir, si presenta

RECOMENDACIONES DEL INSPECTOR

A: PODA ☐ Formación ☐ Refaldado MOTIVO: ☐ Reducir de riesgo | B: CORTE DE RAÍCES

☐ Limpieza ☐ Terciado ☐ Adecuar al sitio ☐ Superficial

☐ Aclareo ☐ Balanceo de copa ☐ Regular la estructura ☐ Profunda

☐ C: TRATAMIENTO SANITARIO | ☐ D: TRASPLANTE | ☒ E: EXTRACCIÓN | ☐ F: RETIRO DE CEPA

OBSERVACIONES:

Ejemplar seco. Multiples desgarros en ramas, descortezamiento en fuste medio y basal, raices expuestas comprometidas, gran cantidad de fructificaciones fungicas, cavidades varias y signos de enfermedad.

INSPECTOR/A

Maria Cielo DElia		41464255
Nombre y Apellido	Firma	DNI

IF-2024-07121686-GCABA-COMUNA13

Buenos Aires Ciudad

UBICACIÓN DEL ÁRBOL Calle: O'Higgins Nro: 4475 LD3

Imágenes:

4047

Buenos Aires Ciudad

Planilla de Inspección de Árboles

Fecha de relevamiento: 3/11/2023

AVISO: S00858708/23

Arme: Ingresar nro. de ARME asignado

UBICACIÓN DEL ÁRBOL Calle: O'Higgins Nro: 4475 LD5

PARÁMETROS MECÁNICOS Y SANITARIOS DEL ÁRBOL

Especie botánica: Acer negundo - ARCE DAP (cm): 60 | Altura (m): 6

☒ Árbol Seco ☐ Semiseco ☐ Descopado ☐ Descopado y brotado ☐ Copa desbalanceada

Inclinación: ☐ Mayor a 40° ☐ Menor a 40° ☒ Sin inclinación

Orientación de la inclinación: ☐ Hacia la calle ☐ Hacia la propiedad ☐ Hacia lado ascendente o descendente

RAÍCES ☒ Expuestas | ☐ Acera levantada (m2): (m2 aprox.) | ☐ Fisuras en el frente de la propiedad

FUSTE ☒ Descortezamiento ☒ Fructificaciones fúngicas ☐ Codominancias ☐ Exudados

☐ Cavidades pequeñas En zona: ☐ baja ☐ media ☐ alta | ☐ Cavidad longitudinal (m) Longitud

☒ Cavidades grandes En zona: ☒ baja ☒ media ☒ alta | Pared remanente (cm): Espesor

RAMAS

☒ Secas / Secas en las puntas | ☒ Con cavidades / Tumores / Cancros | ☒ Tocones

☒ Quebradas / Fisuradas | ☐ Codominancias | ☐ Demasiado bajas

☐ Con mal ángulo de inserción | ☒ Excesivas | ☒ Cruzadas | ☐ Que invaden el espacio aéreo

HOJAS

☒ Defoliación: Total | ☐ Coloración anormal | ☐ Signos de insectos | ☐ Manchas foliares

☒ Síntomas de enfermedades: Describir, si presenta

RECOMENDACIONES DEL INSPECTOR

A: PODA ☐ Formación ☐ Refaldado MOTIVO: ☐ Reducir de riesgo | B: CORTE DE RAÍCES

☐ Limpieza ☐ Terciado ☐ Adecuar al sitio ☐ Superficial

☐ Aclareo ☐ Balanceo de copa ☐ Regular la estructura ☐ Profunda

☐ C: TRATAMIENTO SANITARIO | ☐ D: TRASPLANTE | ☒ E: EXTRACCIÓN | ☐ F: RETIRO DE CEPA

OBSERVACIONES:

Ejemplar seco. Multiples desgarros en ramas, descortezamiento en fuste medio y basal, raices expuestas comprometidas, gran cantidad de fructificaciones fungicas, cavidades varias y signos de enfermedad.

INSPECTOR/A

Maria Cielo DElia		41464255
Nombre y Apellido	Firma	DNI

IF-2024-07121686-GCABA-COMUNA13

Buenos Aires Ciudad

UBICACIÓN DEL ÁRBOL Calle: O'Higgins Nro: 4475 LD2

Imágenes:





4048

Buenos Aires Ciudad

Planilla de Inspección de Árboles

Fecha de relevamiento: 6/7/2023

AVISO: S00554037/23

Arme: Ingresar nro. de ARME asignado

UBICACIÓN DEL ÁRBOL Calle: O'Higgins Nro: 4326

PARÁMETROS MECÁNICOS Y SANITARIOS DEL ÁRBOL

Especie botánica: Persea americana - PALTO DAP (cm): 50 | Altura (m): 10

☐ Árbol Seco ☐ Semiseco ☐ Descopado ☐ Descopado y brotado ☒ Copa desbalanceada

Inclinación: ☒ Mayor a 40° ☐ Menor a 40° ☐ Sin inclinación

Orientación de la inclinación: ☒ Hacia la calle ☐ Hacia la propiedad ☐ Hacia lado ascendente o descendente

RAÍCES ☐ Expuestas | ☒ Acera levantada (m2): 10 | ☐ Fisuras en el frente de la propiedad

FUSTE ☐ Descortezamiento ☐ Fructificaciones fúngicas ☐ Codominancias ☐ Exudados

☐ Cavidades pequeñas En zona: ☐ baja ☐ media ☐ alta | ☐ Cavidad longitudinal (m) Longitud

☐ Cavidades grandes En zona: ☐ baja ☐ media ☐ alta | Pared remanente (cm): Espesor

RAMAS

☐ Secas / Secas en las puntas | ☐ Con cavidades / Tumores / Cancros | ☐ Tocones

☐ Quebradas / Fisuradas | ☐ Codominancias | ☐ Demasiado bajas

☐ Con mal ángulo de inserción | ☐ Excesivas | ☐ Cruzadas | ☐ Que invaden el espacio aéreo

HOJAS

☐ Defoliación: Indicar tipo | ☐ Coloración anormal | ☐ Signos de insectos | ☐ Manchas foliares

☐ Síntomas de enfermedades: Describir, si presenta

RECOMENDACIONES DEL INSPECTOR

A: PODA | ☐ Formación ☐ Refaldado | MOTIVO: ☐ Reducir de riesgo | B: CORTE DE RAÍCES

☐ Limpieza ☐ Terciado | ☐ Adecuar al sitio | ☐ Superficial

☐ Aclareo ☐ Balanceo de copa | ☐ Regular la estructura | ☐ Profunda

☐ C: TRATAMIENTO SANITARIO | ☐ D: TRASPLANTE | ☒ E: EXTRACCIÓN | ☐ F: RETIRO DE CEPA

OBSERVACIONES:

Ejemplar de especie no recomendada para el arbolado publico por la presencia de frutos voluminosos, que presenta una inclinación con orientación a la calzada mayor a 40° y genera daños en la acera. Ante la imposibilidad del corte de raíces del mismo, por los motivos antes mencionados, se recomienda su extracción y reemplazo por una especie apta.

INSPECTOR/A

Norberto Diez		34372395
Nombre y Apellido	Firma	DNI

IF-2024-07121686-GCABA-COMUNA13

Buenos Aires Ciudad

UBICACIÓN DEL ÁRBOL Calle: O'Higgins Nro: 4326

Imágenes:





4049

Buenos Aires Ciudad

Planilla de Inspección de Árboles

Fecha de relevamiento 25/10/2023

Aviso 500828587/23

Arme

UBICACIÓN DEL ÁRBOL

Especie botánica SALIX SP.

Calle OLLEROS Nº 2990 LD. ☐ Árbol Seco ☒ Árbol Semi Seco

PARÁMETROS MECÁNICOS Y SANITARIOS DEL ÁRBOL

Altura aprox. (m) 6 DAP (cm) 30 Inclinación: SI / NO ☑ Mayor a 40° ☐ Menor a 40°

Orientación de la inclinación ☑ Hacia la calle ☐ Hacia la propiedad ☐ Hacia el largo de la vereda ☐ Descopado ☐ Descopado y brotado ☐ Copa desbalanceada

FUSTE

	Descortezamiento: Cavidades		
	basal	media	alto
Pequeñas			
Grandes			

☐ Fructificaciones fúngicas ☑ Codominacias ☐ Chorreados

Cavidad longitudinal en el fuste (m)

Espesor de pared remanente (cm)

RAIZ

☐ Expuesta ☐ Levanta vereda m2 Provoca fisuras en el frente de la propiedad: ☐ SI ☑ NO

RAMAS

☑ Tocones ☑ Excesivas / Cruzadas ☑ Con mal ángulo de inserción

☑ Quebradas / Fisuradas ☑ Secas / Secas en las puntas ☐ Bajas

☑ Codominancias ☐ Con cavidades / Tumores / Cancros ☐ Que invaden espacio aéreo

HOJAS

☐ De coloración anormal ☐ Defoliación Total ☐ Con signos de insectos ☐ Con manchas foliares

☐ Defoliación Parcial Síntomas de enfermedades

RECOMENDACIONES DEL INSPECTOR

A: OBJETIVOS DE LA PODA

☑ Reducción Riesgo
☐ Eliminar interferencias
☐ Adecuación al sitio
☐ Regulación de estructura

B: TIPOS DE PODA

☐ Formación
☐ Limpieza
☐ Aclareo
☐ Refaldado
☐ Terciado
☐ Balanceo
☑ C: EXTRACCIÓN
☐ E: TRASPLANTE
☐ D: TRATAMIENTO SANITARIO

F: CORTE DE RAÍCES

☐ Superficial
☐ Profunda

OBSERVACIONES

El ejemplar presenta una inclinación hacia la calle, mayor a 40°, la cual fue aumentando año tras año. Además, posee una arquitectura pobre y sumado a otros defectos como ahuecamientos, podriciones, codominancias y la presencia de ramas secas y cruzadas, se solicita su extracción.

INSPECTOR/VERIFICADOR

IF-2024-07121686-GCABA-COMUNA13

D'AGOSTINO MAURO. — Nombre y Apellido

Firma

38.346.722. — DNI





Buenos Aires Ciudad

4050

Planilla de Inspección de Árboles

Fecha de relevamiento: 25/11 Seleccionar

AVISO: S00897779/23

Arme: Ingresar nro. de ARME asignado

UBICACIÓN DEL ÁRBOL Calle: Pico Nro: 1791

PARÁMETROS MECÁNICOS Y SANITARIOS DEL ÁRBOL

Especie botánica: Acer negundo - ARCE DAP (cm): 40 | Altura (m): 7

☒ Árbol Seco ☐ Semiseco ☐ Descopado ☐ Descopado y brotado ☐ Copa desbalanceada

Inclinación: ☐ Mayor a 40° ☐ Menor a 40° ☒ Sin inclinación

Orientación de la inclinación: ☐ Hacia la calle ☐ Hacia la propiedad ☐ Hacia lado ascendente o descendente

RAÍCES ☐ Expuestas | ☐ Acera levantada (m2): (m2 aprox.) | ☐ Fisuras en el frente de la propiedad

FUSTE ☐ Descortezamiento ☐ Fructificaciones fúngicas ☐ Codominancias ☐ Exudados

☐ Cavidades pequeñas En zona: ☐ baja ☐ media ☐ alta | ☐ Cavidad longitudinal (m) Longitud

☐ Cavidades grandes En zona: ☐ baja ☐ media ☐ alta | Pared remanente (cm): Espesor

RAMAS

☒ Secas / Secas en las puntas | ☐ Con cavidades / Tumores / Cancros | ☒ Tocones

☒ Quebradas / Fisuradas | ☐ Codominancias | ☐ Demasiado bajas

☒ Con mal ángulo de inserción | ☒ Excesivas | ☒ Cruzadas | ☐ Que invaden el espacio aéreo

HOJAS

☐ Defoliación: Total | ☐ Coloración anormal | ☐ Signos de insectos | ☐ Manchas foliares

☐ Síntomas de enfermedades: Describir, si presenta

RECOMENDACIONES DEL INSPECTOR

A: PODA ☐ Formación ☐ Refaldado MOTIVO: ☐ Reducir de riesgo | B: CORTE DE RAÍCES

☐ Limpieza ☐ Terciado ☐ Adecuar al sitio | ☐ Superficial

☐ Aclareo ☐ Balanceo de copa ☐ Regular la estructura | ☐ Profunda

☐ C: TRATAMIENTO SANITARIO | ☐ D: TRASPLANTE | ☒ E: EXTRACCIÓN | ☐ F: RETIRO DE CEPA

OBSERVACIONES:

Ejemplar completamente seco, comparte plantera con ejemplar vital y perjudica su desarrollo.

INSPECTOR/A

Click para escribir: Amelia Cielo — Nombre y Apellido

Firma

Click para escribir DNI: 41.561.255 — DNI

Buenos Aires Ciudad

UBICACIÓN DEL ÁRBOL Calle: Elegir una calle de la Comuna 13 Pico Nro: Altura ALTA

Imágenes:





Buenos Aires Ciudad

4051

Planilla de Inspección de Árboles

Fecha de relevamiento: 10/11/2023

AVISO: -

Arme: -

UBICACIÓN DEL ÁRBOL Calle: Quesada Nro: 2618

PARÁMETROS MECÁNICOS Y SANITARIOS DEL ÁRBOL

Especie botánica: Morus nigra - MORERA DAP (cm): 60 | Altura (m): 7

☐ Árbol Seco ☐ Semiseco ☐ Descopado ☐ Descopado y brotado ☒ Copa desbalanceada

Inclinación: ☒ Mayor a 40° ☐ Menor a 40° ☐ Sin inclinación

Orientación de la inclinación: ☒ Hacia la calle ☐ Hacia la propiedad ☐ Hacia lado ascendente o descendente

RAÍCES ☐ Expuestas | ☒ Acera levantada (m2): 2 | ☐ Fisuras en el frente de la propiedad

FUSTE ☐ Descortezamiento ☐ Fructificaciones fúngicas ☐ Codominancias ☐ Exudados

☐ Cavidades pequeñas En zona: ☐ baja ☐ media ☐ alta | ☒ Cavidad longitudinal (m) Longitud

☐ Cavidades grandes En zona: ☐ baja ☒ media ☐ alta | Pared remanente (cm): Espesor

RAMAS

☐ Secas / Secas en las puntas | ☐ Con cavidades / Tumores / Cancros | ☐ Tocones

☐ Quebradas / Fisuradas | ☒ Codominancias | ☒ Demasiado bajas

☐ Con mal ángulo de inserción | ☒ Excesivas | ☒ Cruzadas | ☒ Que invaden el espacio aéreo

HOJAS

☐ Defoliación: Indicar tipo | ☐ Coloración anormal | ☐ Signos de insectos | ☐ Manchas foliares

☐ Síntomas de enfermedades: Describir, si presenta

RECOMENDACIONES DEL INSPECTOR

A: PODA | ☐ Formación ☐ Refaldado | MOTIVO: ☐ Reducir de riesgo | B: CORTE DE RAÍCES

☐ Limpieza ☐ Terciado | ☐ Adecuar al sitio | ☐ Superficial

☐ Aclareo ☐ Balanceo de copa | ☐ Regular la estructura | ☐ Profunda

☐ C: TRATAMIENTO SANITARIO | ☐ D: TRASPLANTE | ☒ E: EXTRACCIÓN | ☐ F: RETIRO DE CEPA

OBSERVACIONES:

Especie no permitida en Plan de Arbolado Urbano del GCABA. Inclinacion mayor a 40°, con gran agrietamiento longitudinal en fuste. La copa obstruye cartel de prohibido estacionar, toca a los autos estacionados y golpea la fachada de la propiedad, además, obstruye la luminaria general de la cuadra.

INSPECTOR/A

Lara Alvarez		41328115
Nombre y Apellido	Firma	DNI

IF-2024-07121686-GCABA-COMUNA13

Buenos Aires Ciudad

UBICACIÓN DEL ÁRBOL Calle: Quesada Nro: 2618

Imágenes:





4052

Buenos Aires Ciudad

Planilla de Inspección de Árboles

Fecha de relevamiento: 10/11/2023

AVISO: [illegible] 8152 3/23

Arme: Ingresar nro. de ARME asignado

UBICACIÓN DEL ÁRBOL Calle: S. Dumont 3350 F LA 8 Nro: 3350 F LA8

PARÁMETROS MECÁNICOS Y SANITARIOS DEL ÁRBOL

Especie botánica: Populus deltoides - ÁLAMO CAROLINO DAP (cm): 30 | Altura (m): 8

☒ Árbol Seco ☐ Semiseco ☐ Descopado ☐ Descopado y brotado ☐ Copa desbalanceada

Inclinación: ☐ Mayor a 40° ☐ Menor a 40° ☐ Sin inclinación

Orientación de la inclinación: ☐ Hacia la calle ☐ Hacia la propiedad ☐ Hacia lado ascendente o descendente

RAÍCES ☐ Expuestas | ☐ Acera levantada (m2): (m2 aprox.) | ☐ Fisuras en el frente de la propiedad

FUSTE ☐ Descortezamiento ☐ Fructificaciones fúngicas ☐ Codominancias ☐ Exudados

☐ Cavidades pequeñas En zona: ☐ baja ☐ media ☐ alta | ☐ Cavidad longitudinal (m) Longitud

☐ Cavidades grandes En zona: ☐ baja ☐ media ☐ alta | Pared remanente (cm): Espesor

RAMAS

☒ Secas / Secas en las puntas | ☐ Con cavidades / Tumores / Cancros | ☐ Tocones

☐ Quebradas / Fisuradas | ☐ Codominancias | ☐ Demasiado bajas

☐ Con mal ángulo de inserción | ☐ Excesivas | ☐ Cruzadas | ☐ Que invaden el espacio aéreo

HOJAS

☐ Defoliación: Indicar tipo | ☐ Coloración anormal | ☐ Signos de insectos | ☐ Manchas foliares

☐ Síntomas de enfermedades: Describir, si presenta

RECOMENDACIONES DEL INSPECTOR

A: PODA ☐ Formación ☐ Refaldado ☐ Limpieza ☐ Terciado ☐ Aclareo ☐ Balanceo de copa

MOTIVO: ☐ Reducir de riesgo ☐ Adecuar al sitio ☐ Regular la estructura

B: CORTE DE RAÍCES ☐ Superficial ☐ Profunda

☐ C: TRATAMIENTO SANITARIO | ☐ D: TRASPLANTE | ☒ E: EXTRACCIÓN | ☐ F: RETIRO DE CEPA

OBSERVACIONES:

El ejemplar se encuentra totalmente seco, por lo menos desde noviembre de 2022, por tal motivo se solicita su extracción.

INSPECTOR/A

D'Agostino Mauro

Buenos Aires Ciudad

Nombre y Apellido	Firma	DNI

UBICACIÓN DEL ÁRBOL Calle: Dumont 3350 F LA 8 Nro: 3350 F LA8

Imágenes:

4053

Buenos Aires Ciudad

Planilla de Inspección de Árboles

Fecha de relevamiento: 14/11/2023

AVISO: Ingresar nro. de aviso

Arme: Ingresar nro. de ARME asignado

UBICACIÓN DEL ÁRBOL Calle: García, Teodoro Nro: 3390 (D)

PARÁMETROS MECÁNICOS Y SANITARIOS DEL ÁRBOL

Especie botánica: Morus alba - MORERA DAP (cm): 55 | Altura (m): 8

☐ Árbol Seco ☐ Semiseco ☐ Descopado ☐ Descopado y brotado ☐ Copa desbalanceada

Inclinación: ☐ Mayor a 40° ☒ Menor a 40° ☐ Sin inclinación

Orientación de la inclinación: ☒ Hacia la calle ☐ Hacia la propiedad ☐ Hacia lado ascendente o descendente

RAÍCES ☐ Expuestas | ☐ Acera levantada (m2): (m2 aprox.) | ☒ Fisuras en el frente de la propiedad

FUSTE ☐ Descortezamiento ☐ Fructificaciones fúngicas ☒ Codominancias ☐ Exudados

☐ Cavidades pequeñas En zona: ☐ baja ☐ media ☐ alta | ☐ Cavidad longitudinal (m) Longitud

☐ Cavidades grandes En zona: ☐ baja ☐ media ☐ alta | Pared remanente (cm): Espesor

RAMAS

☐ Secas / Secas en las puntas | ☐ Con cavidades / Tumores / Cancros | ☐ Tocones

☐ Quebradas / Fisuradas | ☐ Codominancias | ☐ Demasiado bajas

☐ Con mal ángulo de inserción | ☐ Excesivas | ☐ Cruzadas | ☐ Que invaden el espacio aéreo

HOJAS

☐ Defoliación: Indicar tipo | ☐ Coloración anormal | ☐ Signos de insectos | ☐ Manchas foliares

☐ Síntomas de enfermedades: Describir, si presenta

RECOMENDACIONES DEL INSPECTOR

A: PODA | ☐ Formación ☐ Refaldado MOTIVO: ☐ Reducir de riesgo | B: CORTE DE RAÍCES

☐ Limpieza ☐ Terciado ☐ Adecuar al sitio | ☐ Superficial

☐ Aclareo ☐ Balanceo de copa ☐ Regular la estructura | ☐ Profunda

☐ C: TRATAMIENTO SANITARIO | ☐ D: TRASPLANTE | ☒ E: EXTRACCIÓN | ☐ F: RETIRO DE CEPA

OBSERVACIONES:

Se solicita la extracción del árbol debido a que esta generando severos daños tanto en el frente de la propiedad como en el interior. Por otra parte se trata de una especie no adecuada para el arbolado en la via publica, también se encuentra inclinado hacia la calle y tiene un ahuecamiento pequeño en el fuste.

INSPECTOR/A

D'Agostino Mauro		38346722
Nombre y Apellido	Firma	DNI

IF-2024-07121686-GCABA-COMUNA13

Buenos Aires Ciudad

UBICACIÓN DEL ÁRBOL Calle: García, Teodoro Nro: 3390

Imágenes:





121686-GCABA-COMUNA13

4054

Buenos Aires Ciudad

Planilla de Inspección de Árboles

Fecha de relevamiento: 3/11/2023

AVISO: Ingresar nro. de aviso

Arme: Ingresar nro. de ARME asignado

UBICACIÓN DEL ÁRBOL Calle: Ricchieri, Tte. Gral. Pablo Nro: 3142 LA1

PARÁMETROS MECÁNICOS Y SANITARIOS DEL ÁRBOL

Especie botánica: - No identificado - DAP (cm): 30 | Altura (m): 5

☒ Árbol Seco ☐ Semiseco ☐ Descopado ☐ Descopado y brotado ☒ Copa desbalanceada

Inclinación: ☐ Mayor a 40° ☒ Menor a 40° ☐ Sin inclinación

Orientación de la inclinación: ☒ Hacia la calle ☐ Hacia la propiedad ☐ Hacia lado ascendente o descendente

RAÍCES ☐ Expuestas | ☐ Acera levantada (m2): (m2 aprox.) | ☐ Fisuras en el frente de la propiedad

FUSTE ☒ Descortezamiento ☐ Fructificaciones fúngicas ☐ Codominancias ☐ Exudados

☐ Cavidades pequeñas En zona: ☐ baja ☒ media ☐ alta | ☐ Cavidad longitudinal (m) Longitud

☐ Cavidades grandes En zona: ☐ baja ☐ media ☐ alta | Pared remanente (cm): Espesor

RAMAS

☒ Secas / Secas en las puntas | ☐ Con cavidades / Tumores / Cancros | ☐ Tocones

☒ Quebradas / Fisuradas | ☐ Codominancias | ☐ Demasiado bajas

☒ Con mal ángulo de inserción | ☐ Excesivas | ☐ Cruzadas | ☐ Que invaden el espacio aéreo

HOJAS

☒ Defoliación: Total | ☐ Coloración anormal | ☐ Signos de insectos | ☐ Manchas foliares

☐ Síntomas de enfermedades: Describir, si presenta

RECOMENDACIONES DEL INSPECTOR

A: PODA ☐ Formación ☐ Refaldado MOTIVO: ☐ Reducir de riesgo | B: CORTE DE RAÍCES

☐ Limpieza ☐ Terciado ☐ Adecuar al sitio | ☐ Superficial

☐ Aclareo ☐ Balanceo de copa ☐ Regular la estructura | ☐ Profunda

☐ C: TRATAMIENTO SANITARIO | ☐ D: TRASPLANTE | ☒ E: EXTRACCIÓN | ☐ F: RETIRO DE CEPA

OBSERVACIONES:

Arbol totalmente seco cubierto por completo por una enredadera.

INSPECTOR/A

Rodriguez Viviana Verónica		31009366
Nombre y Apellido	Firma	DNI

IF-2024-07121686-GCABA-COMUNA13

enos
res
iudad

UBICACIÓN DEL ÁRBOL Calle: Ricchieri, Tte. Gral. Pablo Nro: 3142

Imágenes:





4055

Buenos Aires Ciudad

Planilla de Inspección de Árboles

Fecha de relevamiento: Seleccionar

AVISO: Ingresar nro. de aviso

Arme: Ingresar nro. de ARME asignado

UBICACIÓN DEL ÁRBOL Calle: VIDAL Elegir una calle de la Comuna 13 Nro: 2376 Altura Ref. A1

PARÁMETROS MECÁNICOS Y SANITARIOS DEL ÁRBOL

Especie botánica: JACARANDA Elegir o escribir una especie botánica DAP (cm): 40 | Altura (m): 5

☒ Árbol Seco ☐ Semiseco ☐ Descopado ☐ Descopado y brotado ☐ Copa desbalanceada

Inclinación: ☐ Mayor a 40° ☐ Menor a 40° ☐ Sin inclinación

Orientación de la inclinación: ☐ Hacia la calle ☐ Hacia la propiedad ☐ Hacia lado ascendente o descendente

RAÍCES ☐ Expuestas | ☐ Acera levantada (m2): (m2 aprox.) | ☐ Fisuras en el frente de la propiedad

FUSTE ☐ Descortezamiento ☐ Fructificaciones fúngicas ☐ Codominancias ☐ Exudados

☐ Cavidades pequeñas En zona: ☐ baja ☐ media ☐ alta | ☐ Cavidad longitudinal (m) Longitud

☐ Cavidades grandes En zona: ☐ baja ☐ media ☐ alta | Pared remanente (cm): Espesor

RAMAS

☐ Secas / Secas en las puntas | ☐ Con cavidades / Tumores / Cancros | ☐ Tocones

☐ Quebradas / Fisuradas | ☐ Codominancias | ☐ Demasiado bajas

☐ Con mal ángulo de inserción | ☐ Excesivas | ☐ Cruzadas | ☐ Que invaden el espacio aéreo

HOJAS

☐ Defoliación: Indicar tipo | ☐ Coloración anormal | ☐ Signos de insectos | ☐ Manchas foliares

☐ Síntomas de enfermedades: Describir, si presenta

RECOMENDACIONES DEL INSPECTOR

A: PODA ☐ Formación ☐ Refaldado ☐ Limpieza ☐ Terciado ☐ Aclareo ☐ Balanceo de copa

MOTIVO: ☐ Reducir de riesgo ☐ Adecuar al sitio ☐ Regular la estructura

B: CORTE DE RAÍCES ☐ Superficial ☐ Profunda

☐ C: TRATAMIENTO SANITARIO | ☐ D: TRASPLANTE | ☒ E: EXTRACCIÓN | ☐ F: RETIRO DE CEPA

OBSERVACIONES: ejemplar seco a pie.

Haga clic o pulse aquí para escribir texto.

INSPECTOR/A

Tomás Vujanic. Click para escribir — Nombre y Apellido

Firma

39912113 Click para escribir DNI — DNI

IF-2024-07121686-GCABA-COMUNA13

4056

Buenos Aires Ciudad

Planilla de Inspección de Árboles

Fecha de relevamiento: 9/11/2023

AVISO: S00870617/23

Arme: Ingresar nro. de ARME asignado

UBICACIÓN DEL ÁRBOL Calle: VIDAL Nro: 3091 LD1

PARÁMETROS MECÁNICOS Y SANITARIOS DEL ÁRBOL

Especie botánica: Acer negundo - ARCE DAP (cm): 80 | Altura (m): 12

☐ Árbol Seco ☒ Semiseco ☐ Descopado ☐ Descopado y brotado ☒ Copa desbalanceada

Inclinación: ☐ Mayor a 40° ☐ Menor a 40° ☒ Sin inclinación

Orientación de la inclinación: ☐ Hacia la calle ☐ Hacia la propiedad ☐ Hacia lado ascendente o descendente

RAÍCES ☐ Expuestas | ☐ Acera levantada (m2): (m2 aprox.) | ☐ Fisuras en el frente de la propiedad

FUSTE ☒ Descortezamiento ☒ Fructificaciones fúngicas ☐ Codominancias ☐ Exudados

☐ Cavidades pequeñas En zona: ☐ baja ☒ media ☒ alta | ☐ Cavidad longitudinal (m) Longitud

Cavidades grandes En zona: ☐ baja ☐ media ☐ alta | Pared remanente (cm): Espesor

RAMAS

☒ Secas / Secas en las puntas | ☐ Con cavidades / Tumores / Cancros | ☒ Tocones

☒ Quebradas / Fisuradas | ☐ Codominancias | ☐ Demasiado bajas

☐ Con mal ángulo de inserción | ☐ Excesivas | ☐ Cruzadas | ☐ Que invaden el espacio aéreo

HOJAS

☒ Defoliación: Parcial | ☐ Coloración anormal | ☒ Signos de insectos | ☐ Manchas foliares

☐ Síntomas de enfermedades: Describir, si presenta

RECOMENDACIONES DEL INSPECTOR

A: PODA | ☐ Formación ☐ Refaldado MOTIVO: ☐ Reducir de riesgo | B: CORTE DE RAÍCES

☐ Limpieza ☐ Terciado ☐ Adecuar al sitio | ☐ Superficial

☐ Aclareo ☐ Balanceo de copa ☐ Regular la estructura | ☐ Profunda

☐ C: TRATAMIENTO SANITARIO | ☐ D: TRASPLANTE | ☒ E: EXTRACCIÓN | ☐ F: RETIRO DE CEPA

OBSERVACIONES:

EJEMPLAR SEMISECO, muy deteriorado, mitad de la copa hacia lado calle completamente seca.

INSPECTOR/A

LARA ALVAREZ		41328115
Nombre y Apellido	Firma	DNI

IF-2024-07121686-GCABA-COMUNA13

UBICACIÓN DEL ÁRBOL Calle: VIDAL Nro: 3091 LD1

Imágenes:



4057

Buenos Aires Ciudad

Planilla de Inspección de Árboles

Fecha de relevamiento: Seleccionar

AVISO: Ingresar nro. de aviso

Arme: Ingresar nro. de ARME asignado

UBICACIÓN DEL ÁRBOL Calle: Avilés, Virrey Nro: 3167 LA

PARÁMETROS MECÁNICOS Y SANITARIOS DEL ÁRBOL

Especie botánica: Melia azedarach - PARAÍSO DAP (cm): 90 | Altura (m): 7

☐ Árbol Seco ☐ Semiseco ☐ Descopado ☐ Descopado y brotado ☐ Copa desbalanceada

Inclinación: ☐ Mayor a 40° ☒ Menor a 40° ☐ Sin inclinación

Orientación de la inclinación: ☒ Hacia la calle ☐ Hacia la propiedad ☐ Hacia lado ascendente o descendente

RAÍCES ☐ Expuestas | ☒ Acera levantada (m2): 2 | ☐ Fisuras en el frente de la propiedad

FUSTE ☒ Descortezamiento ☐ Fructificaciones fúngicas ☐ Codominancias ☐ Exudados

☒ Cavidades pequeñas En zona: ☐ baja ☒ media ☒ alta | ☐ Cavidad longitudinal (m) Longitud

☒ Cavidades grandes En zona: ☐ baja ☒ media ☐ alta | Pared remanente (cm): Espesor

RAMAS

☒ Secas / Secas en las puntas | ☒ Con cavidades / Tumores / Cancros | ☐ Tocones

☐ Quebradas / Fisuradas | ☐ Codominancias | ☐ Demasiado bajas

☐ Con mal ángulo de inserción | ☐ Excesivas | ☐ Cruzadas | ☐ Que invaden el espacio aéreo

HOJAS

☐ Defoliación: Indicar tipo | ☐ Coloración anormal | ☐ Signos de insectos | ☐ Manchas foliares

☐ Síntomas de enfermedades: Describir, si presenta

RECOMENDACIONES DEL INSPECTOR

A: PODA ☐ Formación ☐ Refaldado MOTIVO: ☒ Reducir de riesgo | B: CORTE DE RAÍCES

☐ Limpieza ☐ Terciado ☐ Adecuar al sitio | ☐ Superficial

☐ Aclareo ☐ Balanceo de copa ☐ Regular la estructura | ☐ Profunda

☐ C: TRATAMIENTO SANITARIO | ☐ D: TRASPLANTE | ☒ E: EXTRACCIÓN | ☐ F: RETIRO DE CEPA

OBSERVACIONES:

EXTRACCION ,Tiene varios defectos , los mas importantes son las cavidades a lo largo del fuste y descortezamiento. Levemente inclinado hacia la vereda en sentido ascendente. esta levantando la vereda

INSPECTOR/A

Vujanic, Tomás		39912113
Nombre y Apellido	Firma	DNI

IF-2024-07121686-GCABA-COMUNA13

Buenos Aires Ciudad

UBICACIÓN DEL ÁRBOL Calle: Avilés, Virrey Nro: 3167

Imágenes:







Buenos Aires Ciudad

4058

Planilla de Inspección de Árboles

Fecha de relevamiento: 11/10/2023

AVISO: S00688818/23

Arme: Ingresar nro. de ARME asignado

UBICACIÓN DEL ÁRBOL Calle: Avilés, Virrey Nro: 3430

PARÁMETROS MECÁNICOS Y SANITARIOS DEL ÁRBOL

Especie botánica: Ficus benjamina - FICUS DAP (cm): 100 | Altura (m): 5

☐ Árbol Seco ☐ Semiseco ☐ Descopado ☐ Descopado y brotado ☐ Copa desbalanceada

Inclinación: ☐ Mayor a 40° ☒ Menor a 40° ☐ Sin inclinación

Orientación de la inclinación: ☒ Hacia la calle ☐ Hacia la propiedad ☐ Hacia lado ascendente o descendente

RAÍCES ☐ Expuestas | ☒ Acera levantada (m2): 25 | ☐ Fisuras en el frente de la propiedad

FUSTE ☐ Descortezamiento ☐ Fructificaciones fúngicas ☒ Codominancias ☐ Exudados

☐ Cavidades pequeñas En zona: ☐ baja ☐ media ☐ alta | ☐ Cavidad longitudinal (m) Longitud

☐ Cavidades grandes En zona: ☐ baja ☐ media ☐ alta | Pared remanente (cm): Espesor

RAMAS

☐ Secas / Secas en las puntas | ☐ Con cavidades / Tumores / Cancros | ☐ Tocones

☐ Quebradas / Fisuradas | ☐ Codominancias | ☐ Demasiado bajas

☐ Con mal ángulo de inserción | ☐ Excesivas | ☐ Cruzadas | ☐ Que invaden el espacio aéreo

HOJAS

☐ Defoliación: Indicar tipo | ☐ Coloración anormal | ☐ Signos de insectos | ☐ Manchas foliares

☐ Síntomas de enfermedades: Describir, si presenta

RECOMENDACIONES DEL INSPECTOR

A: PODA | ☐ Formación ☐ Refaldado | MOTIVO: ☐ Reducir de riesgo | B: CORTE DE RAÍCES

☐ Limpieza ☐ Terciado | ☐ Adecuar al sitio | ☐ Superficial

☐ Aclareo ☐ Balanceo de copa | ☐ Regular la estructura | ☐ Profunda

☐ C: TRATAMIENTO SANITARIO | ☐ D: TRASPLANTE | ☒ E: EXTRACCIÓN | ☐ F: RETIRO DE CEPA

OBSERVACIONES:

Ejemplar de especie no recomendada para el arbolado publico que se encuentra generando daños severos en la acera, presenta su sistema radical expuesto al cual no se le puede realizar corte de raíces seguro. Se recomienda su extracción y reemplazo por una especie apta.

INSPECTOR/A

Norberto Diez		34372395
Nombre y Apellido	Firma	DNI

Buenos Aires Ciudad

UBICACIÓN DEL ÁRBOL Calle: V. AVILES Nro: 3430

Imágenes:

4059

Buenos Aires Ciudad

Planilla de Inspección de Árboles

Fecha de relevamiento: 30/10/2023

AVISO:

Arme:

UBICACIÓN DEL ÁRBOL Calle: VIRREY DEL PINO Nro: 3083 LD3

PARÁMETROS MECÁNICOS Y SANITARIOS DEL ÁRBOL

Especie botánica: Platanus x acerifolia - PLÁTANO

DAP (cm): 70 Altura (m): 20 ☐ Descopado ☐ Descopado y brotado ☐ Copa desbalanceada

Inclinación: ☐ Mayor a 40° ☐ Menor a 40° ☒ Sin inclinación

Orientación de la inclinación: ☐ Hacia la calle ☐ Hacia la propiedad ☐ Hacia lado ascendente o descendente

RAÍCES ☐ Expuestas | ☐ Acera levantada (m2 aprox.) | ☐ Fisuras en el frente de la propiedad

FUSTE ☐ Descortezamiento ☐ Fructificaciones fúngicas ☐ Codominancias ☐ Exudados

☐ Cavidades pequeñas En zona: ☐ baja ☐ media ☐ alta | ☐ Cavidad longitudinal (m) Longitud

☐ Cavidades grandes En zona: ☐ baja ☐ media ☐ alta | Pared remanente (cm): Espesor

RAMAS

☐ Secas / Secas en las puntas | ☐ Con cavidades / Tumores / Cancros | ☐ Tocones

☐ Quebradas / Fisuradas | ☐ Codominancias | ☐ Demasiado bajas

☐ Con mal ángulo de inserción | ☐ Excesivas | ☐ Cruzadas | ☐ Que invaden el espacio aéreo

HOJAS

☒ Defoliación: Total | ☐ Coloración anormal | ☐ Signos de insectos | ☐ Manchas foliares

☐ Síntomas de enfermedades: Describir, si presenta

RECOMENDACIONES DEL INSPECTOR

A: PODA

☐ Formación ☐ Refaldado MOTIVO: ☐ Reducir de riesgo

☐ Limpieza ☐ Terciado ☐ Adecuar al sitio

☐ Aclareo ☐ Balanceo de copa ☐ Regular la estructura

B: CORTE DE RAÍCES

☐ Superficial

☐ Profunda

☐ C: TRATAMIENTO SANITARIO | ☐ D: TRASPLANTE | ☒ E: EXTRACCIÓN | ☐ F: RETIRO DE CEPA

OBSERVACIONES:

ARBOL SECO EN PIE, RIESGO DE VUELCO. ARBOL MUY ESBELTO Y SIN BROTES

INSPECTOR/A

Tomás Vujanic

39912113

IF-2024-07121686-GCABA-COMUNA13

Buenos Aires Ciudad

Nombre y Apellido | Firma | DNI

UBICACIÓN DEL ÁRBOL Calle: VIRREY DEL PINO Nro: 3083 LD3

Imágenes:

IF-2024-07121686-GCABA-COMUNA13

Buenos Aires Ciudad

4060

Planilla de Inspección de Árboles

Fecha de relevamiento: 16/11/2023

AVISO: -

Arme: -

UBICACIÓN DEL ÁRBOL Calle: Virrey Loreto Nro: 1806 la1

PARÁMETROS MECÁNICOS Y SANITARIOS DEL ÁRBOL

Especie botánica: Fraxinus pennsylvanica - FRESNO AMERICANO DAP (cm): 50 | Altura (m): 10

☒ Árbol Seco ☐ Semiseco ☐ Descopado ☐ Descopado y brotado ☐ Copa desbalanceada

Inclinación: ☐ Mayor a 40° ☐ Menor a 40° ☒ Sin inclinación

Orientación de la inclinación: ☐ Hacia la calle ☐ Hacia la propiedad ☐ Hacia lado ascendente o descendente

RAÍCES ☐ Expuestas | ☐ Acera levantada (m2): (m2 aprox.) | ☐ Fisuras en el frente de la propiedad

FUSTE ☒ Descortezamiento ☒ Fructificaciones fúngicas ☐ Codominancias ☐ Exudados

☐ Cavidades pequeñas En zona: ☐ baja ☐ media ☐ alta | ☐ Cavidad longitudinal (m) Longitud

☐ Cavidades grandes En zona: ☐ baja ☐ media ☐ alta | Pared remanente (cm): Espesor

RAMAS

☒ Secas / Secas en las puntas | ☐ Con cavidades / Tumores / Cancros | ☐ Tocones

☒ Quebradas / Fisuradas | ☐ Codominancias | ☐ Demasiado bajas

☐ Con mal ángulo de inserción | ☐ Excesivas | ☐ Cruzadas | ☐ Que invaden el espacio aéreo

HOJAS

☒ Defoliación: Total | ☐ Coloración anormal | ☐ Signos de insectos | ☐ Manchas foliares

☐ Síntomas de enfermedades: Describir, si presenta

RECOMENDACIONES DEL INSPECTOR

A: PODA ☐ Formación ☐ Refaldado MOTIVO: ☐ Reducir de riesgo | B: CORTE DE RAÍCES

☐ Limpieza ☐ Terciado ☐ Adecuar al sitio ☐ Superficial

☐ Aclareo ☐ Balanceo de copa ☐ Regular la estructura ☐ Profunda

☐ C: TRATAMIENTO SANITARIO | ☐ D: TRASPLANTE | ☒ E: EXTRACCIÓN | ☐ F: RETIRO DE CEPA

OBSERVACIONES:

Ejemplar seco, solo con brotes basales, fructificacion de hongos en ramas

INSPECTOR/A

Lara ALvarez		41328115 IF-2024-07121686-GCABA-COMUNA13
Nombre y Apellido	Firma	DNI

Buenos Aires Ciudad

UBICACIÓN DEL ÁRBOL Calle: Virrey Loreto Nro: 1806 la1

Imágenes:





4061

Buenos Aires Ciudad

Planilla de Inspección de Árboles

Fecha de relevamiento: 31/10/2023

AVISO: Ingresar nro. de aviso

Arme: Ingresar nro. de ARME asignado

UBICACIÓN DEL ÁRBOL Calle: Zapiola Nro: 1085

PARÁMETROS MECÁNICOS Y SANITARIOS DEL ÁRBOL

Especie botánica: Melia azedarach - PARAÍSO

DAP (cm): 65 Altura (m): 13 ☐ Descopado ☐ Descopado y brotado ☐ Copa desbalanceada

Inclinación: ☐ Mayor a 40° ☐ Menor a 40° ☒ Sin inclinación

Orientación de la inclinación: ☐ Hacia la calle ☐ Hacia la propiedad ☐ Hacia lado ascendente o descendente

RAÍCES ☐ Expuestas | ☐ Acera levantada (m2 aprox.) | ☐ Fisuras en el frente de la propiedad

FUSTE ☒ Descortezamiento ☐ Fructificaciones fúngicas ☒ Codominancias ☐ Exudados

☐ Cavidades pequeñas En zona: ☐ baja ☐ media ☒ alta | ☐ Cavidad longitudinal (m) Longitud

☒ Cavidades grandes En zona: ☒ baja ☒ media ☐ alta | Pared remanente (cm): Espesor

RAMAS

☐ Secas / Secas en las puntas | ☒ Con cavidades / Tumores / Cancros | ☐ Tocones

☒ Quebradas / Fisuradas | ☒ Codominancias | ☐ Demasiado bajas

☐ Con mal ángulo de inserción | ☐ Excesivas | ☐ Cruzadas | ☐ Que invaden el espacio aéreo

HOJAS

☐ Defoliación: Indicar tipo | ☐ Coloración anormal | ☐ Signos de insectos | ☐ Manchas foliares

☐ Síntomas de enfermedades: Describir, si presenta

RECOMENDACIONES DEL INSPECTOR

A: PODA ☐ Formación ☐ Refaldado MOTIVO: ☒ Reducir de riesgo | B: CORTE DE RAÍCES

☐ Limpieza ☐ Terciado ☐ Adecuar al sitio | ☐ Superficial

☐ Aclareo ☐ Balanceo de copa ☐ Regular la estructura | ☐ Profunda

☐ C: TRATAMIENTO SANITARIO | ☐ D: TRASPLANTE | ☒ E: EXTRACCIÓN | ☐ F: RETIRO DE CEPA

OBSERVACIONES:

Si bien el árbol no está seco, posee pudriciones que han afectado severamente tanto el fuste como las ramas, ambos partes presentan numerosos ahuecamientos y descortezamientos en la parte basal y media . Recientemente una rama de gran parte se ha quebrado, lo que permite visualizar el ahuecamiento de la misma, y es un herida que queda expuesta al ingreso de patógenos que comprometerán aun mas el estado del árbol. Debido a la severidad de los defectos, se solicita la extracción del árbol para disminuir el riesgo.

INSPECTOR/A

D'Agostino Mauro Alejandro		38346722
Nombre y Apellido	Firma	DNI

Buenos Aires Ciudad

UBICACIÓN DEL ÁRBOL Calle: Zapiola Nro: 1085

Imágenes:





G O B I E R N O DE LA C I U D A D DE B U E N O S A I R E S

Hoja Adicional de Firmas
Informe gráfico

Número: IF-2024-07121686-GCABA-COMUNA13

Buenos Aires, Miércoles 14 de Febrero de 2024

Referencia: s/ Informes fitosanitarios de 4020 a 4061

El documento fue importado por el sistema GEDO con un total de 154 pagina/s.

Digitally signed by Comunicaciones Oficiales
Date: 2024.02.14 10:16:16 -03:00

MYRIAM HILORCH
Analista
JUNTA COMUNAL 13
AREA JEFE DE GOBIERNO

Digitally signed by Comunicaciones Oficiales
Date: 2024.02.14 10:16:18 -03:00