



GOBIERNO DE LA CIUDAD DE BUENOS AIRES

Resolución Presidencia Junta Comuna

Número:

Buenos Aires,

Referencia: s/Autoriza Extracciones

VISTO: La Constitución de la Ciudad Autónoma de Buenos Aires; las Leyes N° 1.777 y N° 3.263, el Decreto N° 166/13; el Expediente Electrónico N° 22897863-GCABA-COMUNA11/25 y;

CONSIDERANDO:

Que por el Expediente citado en el visto tramita la actuación iniciada en orden a la necesidad de extracción de varios ejemplares arbóreos emplazados en la Comuna 11 de esta Ciudad Autónoma de Buenos Aires;

Que obra en el expediente de referencia los informes técnicos elaborados por el inspector de arbolado de esta repartición, el cual aconseja las extracciones de dichos ejemplares y a los que “*brevitatis causae*” corresponderá remitirse;

Que, sobre el particular, la Constitución de la Ciudad Autónoma de Buenos Aires establece en su artículo 127° que las Comunas son unidades de gestión política y administrativa con competencia territorial;

Que, asimismo, de conformidad con el artículo 128° del mismo cuerpo legal ejercen funciones de planificación, ejecución y control en forma exclusiva y concurrente con el Gobierno de la Ciudad Autónoma de Buenos Aires respecto de las materias de su competencia;

Que, a su turno, el artículo 26 establece, “*el ambiente es patrimonio común. Toda persona tiene derecho a gozar de un ambiente sano, así como el deber de preservarlo y definirlo en provecho de las generaciones presentes y futuras*”;

Que, en virtud de los mencionados mandatos constitucionales, se sancionó la Ley N° 1.777 la cual tiene por finalidad, entre otras, promover la descentralización de las funciones del Gobierno de la Ciudad, preservando su integridad territorial, mejorar la eficiencia y la calidad de las prestaciones que brinda el Gobierno de la Ciudad, así como asegurar el desarrollo sustentable;

Que dicha ley específica en su artículo 10 que las Comunas tienen a su cargo en forma exclusiva: “*la planificación, ejecución y control de los trabajos de mantenimiento urbano de las vías secundarias y otras de menor jerarquía, según normativa vigente*”;

Que por el Decreto 166/13, se transfirió a las comunas de la Ciudad Autónoma de Buenos Aires las misiones, funciones y responsabilidades establecidas en la Ley 3.263, a excepción de las previstas en el artículo 1° de dicho

Decreto;

Que dicha ley tiene por objeto proteger e incrementar el Arbolado Público Urbano, implementando los requisitos técnicos y administrativos a los que ajustar las tareas de intervención sobre los mismos;

Que asimismo faculta a la autoridad de aplicación en su artículo 9° a talar o extraer especies arbóreas cuando; *“por su estado sanitario o fisiológico no sea posible su recuperación; impidan u obstaculicen el trazado o realización de obras públicas cuyos pliegos de licitación se encuentren aprobados a la fecha de sanción de la presente; sea necesario garantizar la seguridad de personas y/o bienes; la prestación de un servicio público; la salud de la comunidad y/o la recuperación del arbolado público”*;

Que, a mayor abundancia, los informes técnicos incluyen imágenes que ilustran la situación de cada ejemplar arbóreo;

Que, consecuentemente y por estrictas cuestiones de seguridad, higiene y Orden Público, corresponde dictar el acto administrativo que, con fundamento a lo expuesto, autorice la extracción de los ejemplares involucrados;

Por ello y en uso de las facultades que le son propias,

EL PRESIDENTE DE LA JUNTA COMUNAL 11

RESUELVE:

Artículo 1°.- Autorícese a la empresa adjudicataria VERDE INTEGRAL S.A., CUIT N° 30-71426384-2, a que, en el marco del contrato vigente, proceda a extraer por cuenta y orden del GCABA los siguientes ejemplares:

- Orden de Servicio N° 408130802. Posición: Adolfo P. Carranza 2600
- Orden de Servicio N° 408157190. Posición: Lascano 3305
- Orden de Servicio N° 408156935. Posición: Llavallol 3956
- Orden de Servicio N° 408156928. Posición: Emilio Lamarca 1425
- Orden de Servicio N° 408156932. Posición: Campana 1913
- Orden de Servicio N° 408156929. Posición: José Luis Cantilo 4933 Exacta comparte plantera
- Orden de Servicio N° 408156929. Posición: José Luis Cantilo 4933 Exacta comparte plantera
- Orden de Servicio N° 408157188. Posición: R. Escalada De San Martin 3183
- Orden de Servicio N° 408157187. Posición: Gral. Cesar Diaz 3510
- Orden de Servicio N° 408156961. Posición: Bolivia 2218 2220
- Orden de Servicio N° 408156966. Posición: Gavilán 2532
- Orden de Servicio N° 408156939. Posición: Av. Donato Álvarez 1806
- Orden de Servicio N° 408156963. Posición: Gral. Cesar Diaz 2898
- Orden de Servicio N° 408159481. Posición: Marcos Paz 4686
- Orden de Servicio N° 408160074. Posición: Pedro Moran 5186 LD
- Orden de Servicio N° 408160942. Posición: Gral. Cesar Diaz 3186
- Orden de Servicio N° 408160944. Posición: Gabriela Mistral 3432
- Orden de Servicio N° 408161945. Posición: Baigorria 4249
- Orden de Servicio N° 408170721. Posición: Concordia 3153 LA
- Orden de Servicio N° 408170726. Posición: Gualeguaychú 3190 LD
- Orden de Servicio N° 408170726. Posición: Gualeguaychú 3190 LA
- Orden de Servicio N° 408170732. Posición: Pedro Moran 4785 LA

- Orden de Servicio N° 408174779. Posición: Alta Gracia 3588 Frente
- Orden de Servicio N° 408176767. Posición: Manuel Sola 4582 LA
- Orden de Servicio N° 408176917. Posición: Emilio Lamarca 5351
- Orden de Servicio N° 408178525. Posición: Av. Álvarez Jonte 2855
- Orden de Servicio N° 408180117. Posición: Cuenca 3673

Artículo 2°.- Regístrese. Publíquese en el Boletín Oficial de la Ciudad Autónoma de Buenos Aires. Cumplido, archívese.

Digitally signed by Nicolas Ezequiel MAINIERI
Date: 2025.06.02 15:07:13 ART
Location: Ciudad Autónoma de Buenos Aires

Digitally signed by Comunicaciones Oficiales
Date: 2025.06.02 15:07:22 -03:00

FICHAS PARA EXTRACCIONES

CALLE	ALTURA	REF.	IMAGEN
CARRANZA, ADOLFO P.	2600		VER
LASCANO	3305		VER
LLAVALLOL	3956		VER
LAMARCA, EMILIO	1425		VER
CAMPANA	1913		VER
CANTILO, JOSE LUIS	4933	Exacta comparte plantera	VER
CANTILO, JOSE LUIS	4933	Exacta comparte plantera	VER
ESCALADA DE SAN MARTIN, R.	3183		VER
DIAZ, CESAR, GRAL.	3510		VER
BOLIVIA	2218	2220	VER
GAVILAN	2532		VER
ALVAREZ, DONATO, AV.	1806		VER
DIAZ, CESAR, GRAL.	2898		VER
PAZ, MARCOS	4686		VER
MORAN, PEDRO	5186	LD	VER
DIAZ, CESAR, GRAL.	3186		VER
MISTRAL, GABRIELA	3432		VER
BAIGORRIA	4249		VER
CONCORDIA	3153	LA	VER
GUALEGUAYCHU	3190	LD	VER
GUALEGUAYCHU	3190	LA	VER
MORAN, PEDRO	4785	LA	VER
ALTA GRACIA	3588	Frente	VER
SOLA, MANUEL	4582	LA	VER
LAMARCA, EMILIO	5351		VER
ALVAREZ JONTE AV.	2855		VER
CUENCA	3673		VER

Planilla de Inspección de Árboles

Fecha de relevamiento 17-12-24

Aviso S00810782/24

Arme

UBICACIÓN DEL ÁRBOL Especie botánica Ficus benjamina (Ficus)

Calle CARRANZA, ADOLFO P. N° 2600 ☒ Árbol Seco ☐ Árbol Semi Seco

PARÁMETROS MECÁNICOS Y SANITARIOS DEL ÁRBOL

Altura aprox. (m) 8 DAP (cm) 60 Inclínación: SI / NO ☐ Mayor a 40° ☐ Menor a 40°

Orientación de la inclinación ☐ Hacia la calle ☐ Hacia la propiedad ☐ Hacia el largo de la vereda

☐ Descopado ☐ Descopado y brotado ☐ Copa desbalanceada

FUSTE

Descortezamiento: Cavidades

basal media alto

Pequeñas			
Grandes			

☐ Fructificaciones fúngicas ☐ Codominancias ☐ Chorreados

Cavidad longitudinal en el fuste (m)

Espesor de pared remanente (cm)

RAIZ ☐ Expuesta ☐ Levanta vereda m2 Provoca fisuras en el frente de la propiedad: ☐ SI ☒ NO

RAMAS

☐ Tocones

☐ Excesivas / Cruzadas

☐ Con mal ángulo de inserción

☐ Quebradas / Fisuradas

☐ Secas / Secas en las puntas

☐ Bajas

☐ Codominancias

☐ Con cavidades / Tumores / Cancros

☐ Que invaden espacio aéreo

HOJAS

☐ De coloración anormal

☐ Defoliación Total

☐ Con signos de insectos

☐ Con manchas foliares

☐ Defoliación Parcial Síntomas de enfermedades

RECOMENDACIONES DEL INSPECTOR

A: OBJETIVOS DE LA PODA

☐ Reducción Riesgo

☐ Eliminar interferencias

☐ Adecuación al sitio

☐ Regulación de estructura

B: TIPOS DE PODA

☐ Formación

☐ Limpieza

☐ Aclareo

☐ Refaldado

☐ Terciado

☐ Balanceo

☒ C: EXTRACCIÓN

☐ E: TRASPLANTE

☐ D: TRATAMIENTO SANITARIO

F: CORTE DE RAÍCES

☐ Superficial

☐ Profunda

OBSERVACIONES

El árbol fue descopado y actualmente se encuentra completamente seco sin posibilidad de recuperación. Se recomienda la extracción lo antes posible.

INSPECTOR/VERIFICADOR

Mariana J. Bermejo Grilli

Nombre y Apellido



Firma

36.645.249

DNI

Calle CARRANZA, ADOLFO P. 2600

IMAGEN DEL EJEMPLAR

CARRANZA, ADOLFO P. 2600



Informe N° _____

Planilla de Inspección de Árboles

Fecha de relevamiento 20-02-25

Aviso oficina

Arme

UBICACIÓN DEL ÁRBOL Especie botánica fraxinus excelsior

Calle Lascano N° 3305 ☐ Árbol Seco ☒ Árbol Semi Seco

PARÁMETROS MECÁNICOS Y SANITARIOS DEL ÁRBOL

Altura aprox. (m) 8 DAP (cm) 35 Inclinación: SI / NO ☐ Mayor a 40° ☒ Menor a 40°

Orientación de la inclinación ☐ Hacia la calle ☒ Hacia la propiedad ☐ Hacia el largo de la vereda

☐ Descopado ☐ Descopado y brotado ☐ Copa desbalanceada

FUSTE

Descortezamiento: Cavidades

☒ Fructificaciones fúngicas ☐ Codominancias ☐ Chorreados

	basal	media	alto
Pequeñas		X	
Grandes			

Cavidad longitudinal en el fuste (m)

Espesor de pared remanente (cm) 15

RAIZ ☐ Expuesta ☐ Levanta vereda m2 Provoca fisuras en el frente de la propiedad: ☐ SI ☐ NO

RAMAS

☐ Tocones ☐ Excesivas / Cruzadas ☐ Con mal ángulo de inserción

☐ Quebradas / Fisuradas ☐ Secas / Secas en las puntas ☐ Bajas

☐ Codominancias ☐ Con cavidades / Tumores / Cancros ☐ Que invaden espacio aéreo

HOJAS ☐ De coloración anormal ☐ Defoliación Total ☐ Con signos de insectos ☐ Con manchas foliares

☐ Defoliación Parcial Síntomas de enfermedades

RECOMENDACIONES DEL INSPECTOR

A: OBJETIVOS DE LA PODA

- ☐ Reducción Riesgo
☐ Eliminar interferencias
☐ Adecuación al sitio
☐ Regulación de estructura

B: TIPOS DE PODA

- ☐ Formación
☐ Limpieza
☐ Aclareo
☐ Refaldado
☐ Terciado

- ☐ Balanceo
☒ C: EXTRACCIÓN
☐ E: TRASPLANTE
☐ D: TRATAMIENTO SANITARIO

F: CORTE DE RAÍCES

- ☐ Superficial
☐ Profunda

OBSERVACIONES

fuste afectado por podredumbre

INSPECTOR/VERIFICADOR

galvez, juan

Nombre y Apellido


Firma

35723270

DNI

Calle **Lascano** **3305**

IMAGEN DEL EJEMPLAR



LASCANO 3305



DESDE OTROS ANGULOS



Informe N°

Planilla de Inspección de Árboles

Fecha de relevamiento 25-02-25

Aviso

Arme

UBICACIÓN DEL ÁRBOL Especie botánica **ACER NEGUNDO**

Calle **LLAVALLOL** N° **3956** ☐ Árbol Seco ☒ Árbol Semi Seco

PARÁMETROS MECÁNICOS Y SANITARIOS DEL ÁRBOL

Altura aprox. (m) **12** DAP (cm) **70** Inclinação: SI / NO ☐ Mayor a 40° ☐ Menor a 40°

Orientación de la inclinación ☐ Hacia la calle ☐ Hacia la propiedad ☐ Hacia el largo de la vereda

☐ Descopado ☐ Descopado y brotado ☐ Copa desbalanceada

FUSTE

	Descortezamiento: Cavidades		
	basal	media	alto
Pequeñas			
Grandes			

☐ Fructificaciones fúngicas ☐ Codominancias ☐ Chorreados

Cavidad longitudinal en el fuste (m)

Espesor de pared remanente (cm)

RAIZ ☐ Expuesta ☐ Levanta vereda m2 Provoca fisuras en el frente de la propiedad: ☐ SI ☐ NO

RAMAS ☐ Tocones ☐ Excesivas / Cruzadas ☐ Con mal ángulo de inserción

☒ Quebradas / Fisuradas ☒ Secas / Secas en las puntas ☐ Bajas

☐ Codominancias ☐ Con cavidades / Tumores / Cancros ☐ Que invaden espacio aéreo

HOJAS ☐ De coloración anormal ☐ Defoliación Total ☐ Con signos de insectos ☐ Con manchas foliares

☐ Defoliación Parcial Síntomas de enfermedades

RECOMENDACIONES DEL INSPECTOR

A: OBJETIVOS DE LA PODA	B: TIPOS DE PODA	F: CORTE DE RAÍCES
<input type="checkbox"/> Reducción Riesgo	<input type="checkbox"/> Formación	<input type="checkbox"/> Superficial
<input type="checkbox"/> Eliminar interferencias	<input type="checkbox"/> Limpieza	<input type="checkbox"/> Profunda
<input type="checkbox"/> Adecuación al sitio	<input type="checkbox"/> Aclareo	
<input type="checkbox"/> Regulación de estructura	<input type="checkbox"/> Refaldado	
	<input type="checkbox"/> Terciado	

☐ Balanceo ☒ C: EXTRACCIÓN ☐ E: TRASPLANTE ☐ D: TRATAMIENTO SANITARIO

OBSERVACIONES

Ejemplar se encuentra seco en pie con gran cantidad de hongos en la base del fuste y en la parte media lo que indica su estado avanzado de pudrición aumentando así su riesgo de caída. Se recomienda su extracción.

INSPECTOR/VERIFICADOR

Maria Eugenia Cassotto 35266367

Nombre y Apellido Firma DNI

Calle LLAVALLOL 3956

IMAGEN DEL EJEMPLAR



Informe N° _____

Planilla de Inspección de Árboles

Fecha de relevamiento 06-03-2025 +

Aviso S00060238/25 - S00106983/25

Arme

UBICACIÓN DEL ÁRBOL Especie botánica Fraxinus pennsylvanica

Calle Emilio Lamarca N° 1425 ☐ Árbol Seco ☒ Árbol Semi Seco

PARÁMETROS MECÁNICOS Y SANITARIOS DEL ÁRBOL

Altura aprox. (m) 8 DAP (cm) 30 Inclinación: SI / NO ☐ Mayor a 40° ☐ Menor a 40°

Orientación de la inclinación ☐ Hacia la calle ☐ Hacia la propiedad ☐ Hacia el largo de la vereda
☐ Descopado ☐ Descopado y brotado ☐ Copa desbalanceada

FUSTE

Descortezamiento: Cavidades

basal media alto

Pequeñas			
Grandes			

☐ Fructificaciones fúngicas ☐ Codominancias ☐ Chorreados

Cavidad longitudinal en el fuste (m)

Espesor de pared remanente (cm)

RAIZ ☐ Expuesta ☐ Levanta vereda m2 Provoca fisuras en el frente de la propiedad: ☐ SI ☐ NO

RAMAS

☐ Tocones

☐ Excesivas / Cruzadas

☐ Con mal ángulo de inserción

☐ Quebradas / Fisuradas

☐ Secas / Secas en las puntas

☐ Bajas

☐ Codominancias

☐ Con cavidades / Tumores / Cancros

☐ Que invaden espacio aéreo

HOJAS

☐ De coloración anormal

☐ Defoliación Total

☐ Con signos de insectos

☐ Con manchas foliares

☐ Defoliación Parcial Síntomas de enfermedades

RECOMENDACIONES DEL INSPECTOR

A: OBJETIVOS DE LA PODA

☐ Reducción Riesgo

☐ Eliminar interferencias

☐ Adecuación al sitio

☐ Regulación de estructura

B: TIPOS DE PODA

☐ Formación

☐ Limpieza

☐ Aclareo

☐ Refaldado

☐ Terciado

☐ Balanceo

☒ C: EXTRACCIÓN

☐ E: TRASPLANTE

☐ D: TRATAMIENTO SANITARIO

F: CORTE DE RAÍCES

☐ Superficial

☐ Profunda

OBSERVACIONES

INSPECTOR/VERIFICADOR

Erica Schejtman

Nombre y Apellido



Firma


24560637

DNI

Calle Emilio Lamarca 1425

IMAGEN DEL EJEMPLAR

LAMARCA, EMILIO 1425



◀ Imágenes may-24 ▶



Informe N°

Planilla de Inspección de Árboles

Fecha de relevamiento **06/03/25**

Aviso **S00037787/25**

Arme

UBICACIÓN DEL ÁRBOL Especie botánica **Acer negundo**

Calle **Campana** N° **1913** ☒ Árbol Seco ☐ Árbol Semi Seco

PARÁMETROS MECÁNICOS Y SANITARIOS DEL ÁRBOL

Altura aprox. (m) **12** DAP (cm) **40** Inclinação: SI / NO ☒ Mayor a 40° ☐ Menor a 40°

Orientación de la inclinación ☐ Hacia la calle ☐ Hacia la propiedad ☐ Hacia el largo de la vereda

☐ Descopado ☐ Descopado y brotado ☐ Copa desbalanceada

FUSTE

Descortezamiento: Cavidades

basal media alto

Pequeñas			
Grandes			

☐ Fructificaciones fúngicas ☐ Codominancias ☐ Chorreados

Cavidad longitudinal en el fuste (m)

Espesor de pared remanente (cm)

RAIZ ☐ Expuesta ☐ Levanta vereda m2 Provoca fisuras en el frente de la propiedad: ☐ SI ☐ NO

RAMAS

☐ Tocones

☐ Excesivas / Cruzadas

☐ Con mal ángulo de inserción

☐ Quebradas / Fisuradas

☐ Secas / Secas en las puntas

☐ Bajas

☐ Codominancias

☐ Con cavidades / Tumores / Cancros

☐ Que invaden espacio aéreo

HOJAS

☐ De coloración anormal

☐ Defoliación Total

☐ Con signos de insectos

☐ Con manchas foliares

☐ Defoliación Parcial Síntomas de enfermedades

RECOMENDACIONES DEL INSPECTOR

A: OBJETIVOS DE LA PODA

☐ Reducción Riesgo

☐ Eliminar interferencias

☐ Adecuación al sitio

☐ Regulación de estructura

B: TIPOS DE PODA

☐ Formación

☐ Limpieza

☐ Aclareo

☐ Refaldado

☐ Terciado

☐ Balanceo

☒ C: EXTRACCIÓN

☐ E: TRASPLANTE

☐ D: TRATAMIENTO SANITARIO

F: CORTE DE RAÍCES

☐ Superficial

☐ Profunda

OBSERVACIONES

.....

.....

.....

.....

.....

.....

.....

.....

.....

.....

INSPECTOR/VERIFICADOR

Erica Schejtman

Nombre y Apellido



Firma

24560637

DNI


Calle Campana 1913

IMAGEN DEL EJEMPLAR


CAMPANA 1913



Imagen demar-23



IMÁGENES DE AVISO S00037787/25
CAMPANA 1913 EXT



Informe N° _____

Planilla de Inspección de Árboles

Fecha de relevamiento 6/03/2025

Aviso S00116404/25

Arme

UBICACIÓN DEL ÁRBOL Especie botánica Acer negundo
Calle José Luis Cantilo N° 4933 ☒ Árbol Seco ☐ Árbol Semi Seco

PARÁMETROS MECÁNICOS Y SANITARIOS DEL ÁRBOL

Altura aprox. (m) 9 DAP (cm) 25 Inclinación: SI ☐ Mayor a 40° ☒ Menor a 40°
Orientación de la inclinación ☒ Hacia la calle ☐ Hacia la propiedad ☐ Hacia el largo de la vereda
☐ Descopado ☐ Descopado y brotado ☐ Copa desbalanceada

FUSTE

	Descortezamiento: Cavidades		
	basal	media	alto
Pequeñas			
Grandes			

☐ Fructificaciones fúngicas ☐ Codominancias ☐ Chorreados

Cavidad longitudinal en el fuste (m)
Espesor de pared remanente (cm)

RAIZ ☐ Expuesta ☐ Levanta vereda m2 Provoca fisuras en el frente de la propiedad: ☐ SI ☐ NO

RAMAS

☐ Tocones ☐ Excesivas / Cruzadas ☐ Con mal ángulo de inserción
☐ Quebradas / Fisuradas ☒ Secas / Secas en las puntas ☐ Bajas
☐ Codominancias ☐ Con cavidades / Tumores / Cancros ☐ Que invaden espacio aéreo

HOJAS ☐ De coloración anormal ☒ Defoliación Total ☐ Con signos de insectos ☐ Con manchas foliares
☐ Defoliación Parcial Síntomas de enfermedades

RECOMENDACIONES DEL INSPECTOR

A: OBJETIVOS DE LA PODA

☐ Reducción Riesgo
☐ Eliminar interferencias
☐ Adecuación al sitio
☐ Regulación de estructura

B: TIPOS DE PODA

☐ Formación
☐ Limpieza
☐ Aclareo
☐ Refaldado
☐ Terciado

☐ Balanceo

☒ C: EXTRACCIÓN

☐ E: TRASPLANTE

☐ D: TRATAMIENTO SANITARIO

F: CORTE DE RAÍCES

☐ Superficial

☐ Profunda

OBSERVACIONES

Ejemplar seco. Daños estructurales en cuello/raíces. Comparte plantera con ejemplar de Fresno, el cual también debiera retirarse. Se recomienda extracción de ambos ejemplares, cierre de plantera actual y reapertura de esta 1 (un) metro hacia lado ascendente, con subsiguiente reposición con ejemplar de especie adecuada al corredor según Plan Maestro.

INSPECTOR/VERIFICADOR

Agustín Canalda
Nombre y Apellido

Firma

32919293
DNI

Calle José Luis Cantilo

4933

IMAGEN DEL EJEMPLAR

CANTILLO, JOSE LUIS 4933 Exacta
(2 ejemplares - comparten plantera)



Informe N°

Planilla de Inspección de Árboles

Fecha de relevamiento 6/03/2025

Aviso S00116404/25

Arme

UBICACIÓN DEL ÁRBOL Especie botánica "Fresno americano" Fraxinus pennsylvanica
Calle José Luis Cantilo N° 4933 Exacta ☐ Árbol Seco ☐ Árbol Semi Seco

PARÁMETROS MECÁNICOS Y SANITARIOS DEL ÁRBOL

Altura aprox. (m) 10 DAP (cm) 27 Inclinación: SI ☐ Mayor a 40° ☒ Menor a 40°
Orientación de la inclinación ☐ Hacia la calle ☐ Hacia la propiedad ☒ Hacia el largo de la vereda
☐ Descopado ☐ Descopado y brotado ☐ Copa desbalanceada

FUSTE

	Descortezamiento: Cavidades		
	basal	media	alto
Pequeñas			
Grandes			

☐ Fructificaciones fúngicas ☒ Codominancias ☐ Chorreados

Cavidad longitudinal en el fuste (m)
Espesor de pared remanente (cm)

RAIZ ☐ Expuesta ☐ Levanta vereda m2 Provoca fisuras en el frente de la propiedad: ☐ SI ☐ NO

RAMAS

☒ Tocones ☐ Excesivas / Cruzadas ☐ Con mal ángulo de inserción
☐ Quebradas / Fisuradas ☐ Secas / Secas en las puntas ☐ Bajas
☐ Codominancias ☐ Con cavidades / Tumores / Cancros ☐ Que invaden espacio aéreo

HOJAS ☐ De coloración anormal ☐ Defoliación Total ☐ Con signos de insectos ☐ Con manchas foliares
☐ Defoliación Parcial Síntomas de enfermedades

RECOMENDACIONES DEL INSPECTOR

A: OBJETIVOS DE LA PODA

☐ Reducción Riesgo
☐ Eliminar interferencias
☐ Adecuación al sitio
☐ Regulación de estructura

B: TIPOS DE PODA

☐ Formación
☐ Limpieza
☐ Aclareo
☐ Refaldado
☐ Terciado

☐ Balanceo

☒ C: EXTRACCIÓN

☐ E: TRASPLANTE

☐ D: TRATAMIENTO SANITARIO

F: CORTE DE RAÍCES

☐ Superficial
☐ Profunda

OBSERVACIONES

Ejemplar con daños estructurales en raíces, raíz estranguladora en base de fuste y restricción de crecimiento normal en cono basal por superposición de ejemplar de Arce negundo (seco) con el cual comparte plantera. Copa desbalanceada, con vestigios de poda clandestina. Se recomienda la extracción de ambos ejemplares, cierre de plantera actual y reapertura de esta 1 (un) metro hacia lado ascendente, con subsiguiente reposición con ejemplar de especie adecuada al corredor según Plan Maestro.

INSPECTOR/VERIFICADOR

Agustín Canalda
Nombre y Apellido

Firma

32919293
DNI

Calle José Luis Cantilo

4933 Exacta

IMAGEN DEL EJEMPLAR

CANTILO, JOSE LUIS 4933 Exacta

(2 ejemplares - comparten plantera)



◀Imágenes actuales▶



Informe N° _____

Planilla de Inspección de Árboles

Fecha de relevamiento **10-03-25**

Aviso **Oficio**

Arme

UBICACIÓN DEL ÁRBOL Especie botánica **Fraxinus pennsylvanica**
Calle **Remedios Escalada de San Martín** N° **3183** ☒ Árbol Seco ☐ Árbol Semi Seco

PARÁMETROS MECÁNICOS Y SANITARIOS DEL ÁRBOL

Altura aprox. (m) **40** DAP (cm) **6** Inclínación: **SI** / NO ☐ Mayor a 40° ☒ Menor a 40°
Orientación de la inclinación ☒ Hacia la calle ☐ Hacia la propiedad ☐ Hacia el largo de la vereda
☐ Descopado ☐ Descopado y brotado ☐ Copa desbalanceada

FUSTE

FUSTE	Descortezamiento: Cavidades			<input checked="" type="checkbox"/> Fructificaciones fúngicas	<input checked="" type="checkbox"/> Codominancias	<input type="checkbox"/> Chorreados
	basal	media	alto			
Pequeñas				Cavidad longitudinal en el fuste (m)	0.3	
Grandes		X	X	Espesor de pared remanente (cm)	3	

RAIZ ☐ Expuesta ☐ Levanta vereda m2 Provoca fisuras en el frente de la propiedad: ☐ SI ☐ NO

RAMAS

☒ Tocones ☐ Excesivas / Cruzadas ☒ Con mal ángulo de inserción
☒ Quebradas / Fisuradas ☒ Secas / Secas en las puntas ☐ Bajas
☒ Codominancias ☒ Con cavidades / Tumores / Cancros ☐ Que invaden espacio aéreo

HOJAS

☐ De coloración anormal ☐ Defoliación Total ☐ Con signos de insectos ☐ Con manchas foliares
☐ Defoliación Parcial Síntomas de enfermedades

RECOMENDACIONES DEL INSPECTOR

A: OBJETIVOS DE LA PODA

☐ Reducción Riesgo
☐ Eliminar interferencias
☐ Adecuación al sitio
☐ Regulación de estructura

B: TIPOS DE PODA

☐ Formación
☐ Limpieza
☐ Aclareo
☐ Refaldado
☐ Terciado

☐ Balanceo
☒ C: EXTRACCIÓN
☐ E: TRASPLANTE
☐ D: TRATAMIENTO SANITARIO

F: CORTE DE RAÍCES

☐ Superficial
☐ Profunda

OBSERVACIONES

Ejemplar muerto en pie con copa inclinada hacia la calle. Cubierto por Clavel del aire, desprendimientos de corteza en ramas y fuste, ahuecamiento en fuste parte media (prof.30 cm) y parte superior. Pared remanente aprox. 3 cms. Fructificaciones en fuste parte basal y media. Reacondicionar plantera a medidas 1.4 x 1.4 mts.

INSPECTOR/VERIFICADOR

Soraya Ale

Nombre y Apellido



Firma

17.546.385

DNI

IMAGEN DEL EJEMPLAR

ESCALADA DE SAN MARTIN, R. 3183



◀ Imágenes actuales ▶

Planilla de Inspección de Árboles

Fecha de relevamiento **10-03-25**

Aviso **S00575153/25**

Arme

UBICACIÓN DEL ÁRBOL Especie botánica **fraxinus pennsylvanica**

Calle **Gral. César Díaz** N° **3510** ☒ Árbol Seco ☐ Árbol Semi Seco

PARÁMETROS MECÁNICOS Y SANITARIOS DEL ÁRBOL

Altura aprox. (m) **65** DAP (cm) **12** Inclinação: **SI** / NO ☐ Mayor a 40° ☒ Menor a 40°

Orientación de la inclinación ☐ Hacia la calle ☒ Hacia la propiedad ☐ Hacia el largo de la vereda

☐ Descopado ☐ Descopado y brotado ☐ Copa desbalanceada

FUSTE

Descortezamiento: Cavidades

basal media alto

Pequeñas			
Grandes		X	X

☐ Fructificaciones fúngicas ☒ Codominancias ☐ Chorreados

Cavidad longitudinal en el fuste (m)

Espesor de pared remanente (cm)

RAIZ ☐ Expuesta ☐ Levanta vereda m2 Provoca fisuras en el frente de la propiedad: ☐ SI ☐ NO

RAMAS

☒ Tocones

☐ Excesivas / Cruzadas

☒ Con mal ángulo de inserción

☒ Quebradas / Fisuradas

☒ Secas / Secas en las puntas

☐ Bajas

☒ Codominancias

☒ Con cavidades / Tumores / Cancros

☒ Que invaden espacio aéreo

HOJAS ☐ De coloración anormal ☐ Defoliación Total ☐ Con signos de insectos ☐ Con manchas foliares

☐ Defoliación Parcial Síntomas de enfermedades

RECOMENDACIONES DEL INSPECTOR

A: OBJETIVOS DE LA PODA

☐ Reducción Riesgo

☐ Eliminar interferencias

☐ Adecuación al sitio

☐ Regulación de estructura

B: TIPOS DE PODA

☐ Formación

☐ Limpieza

☐ Aclareo

☐ Refaldado

☐ Terciado

☐ Balanceo

☒ C: EXTRACCIÓN

☐ E: TRASPLANTE

☐ D: TRATAMIENTO SANITARIO

F: CORTE DE RAÍCES

☐ Superficial

☐ Profunda

OBSERVACIONES

Ejemplar muerto en pie con desprendimiento de corteza y rama quebrada en altura. Grieta en rama primaria con mala inserción. Fructificaciones en ramas. Ejemplar ubicado en ingreso de fábrica con ingreso de personal y móviles. Reacondicionar plantera a medidas 1.4 x 1.4 mts.

INSPECTOR/VERIFICADOR

Soraya Ale

Nombre y Apellido



Firma

17.546.385

DNI

IMAGEN DEL EJEMPLAR



DIAZ, CESAR, GRAL. 3510



◀ Imágenes actuales ▶



Planilla de Inspección de Árboles

Fecha de relevamiento **13/03/25**

Aviso **S00095722/25**

Arme

UBICACIÓN DEL ÁRBOL Especie botánica **Tilia sp. (Tilo)**

Calle **BOLIVIA** N° **2218/20** ☒ Árbol Seco ☐ Árbol Semi Seco

PARÁMETROS MECÁNICOS Y SANITARIOS DEL ÁRBOL

Altura aprox. (m) **5** DAP (cm) **15** Inclínación: SI / NO ☐ Mayor a 40° ☐ Menor a 40°

Orientación de la inclinación ☐ Hacia la calle ☐ Hacia la propiedad ☐ Hacia el largo de la vereda

☐ Descopado ☐ Descopado y brotado ☐ Copa desbalanceada

FUSTE

Descortezamiento: Cavidades

basal media alto

Pequeñas			
Grandes			

☐ Fructificaciones fúngicas ☐ Codominancias ☐ Chorreados

Cavidad longitudinal en el fuste (m)

Espesor de pared remanente (cm)

RAIZ ☐ Expuesta ☐ Levanta vereda m2 Provoca fisuras en el frente de la propiedad: ☐ SI ☒ NO

RAMAS

☐ Tocones

☐ Excesivas / Cruzadas

☐ Con mal ángulo de inserción

☐ Quebradas / Fisuradas

☒ Secas / Secas en las puntas

☐ Bajas

☐ Codominancias

☐ Con cavidades / Tumores / Cancros

☐ Que invaden espacio aéreo

HOJAS

☐ De coloración anormal

☒ Defoliación Total

☐ Con signos de insectos

☐ Con manchas foliares

☐ Defoliación Parcial Síntomas de enfermedades

RECOMENDACIONES DEL INSPECTOR

A: OBJETIVOS DE LA PODA

☐ Reducción Riesgo

☐ Eliminar interferencias

☐ Adecuación al sitio

☐ Regulación de estructura

B: TIPOS DE PODA

☐ Formación

☐ Limpieza

☐ Aclareo

☐ Refaldado

☐ Terciado

☐ Balanceo

☒ C: EXTRACCIÓN

☐ E: TRASPLANTE

☐ D: TRATAMIENTO SANITARIO

F: CORTE DE RAÍCES

☐ Superficial

☐ Profunda

OBSERVACIONES

El árbol se encuentra seco.

INSPECTOR/VERIFICADOR

Mariana Bermejo

Nombre y Apellido



Firma

36.645.249

DNI

Calle BOLIVIA

2218/20

IMAGEN DEL EJEMPLAR



Informe N° _____

Planilla de Inspección de Árboles

Fecha de relevamiento 13/03/25

Aviso S00078895/25 - 10913057

Arme

UBICACIÓN DEL ÁRBOL Especie botánica Jacaranda mimosifolia (Jacaranda)

Calle GAVILAN N° 2532 ☒ Árbol Seco ☐ Árbol Semi Seco

PARÁMETROS MECÁNICOS Y SANITARIOS DEL ÁRBOL

Altura aprox. (m) 7 DAP (cm) 25 Inclinación: SI / NO ☐ Mayor a 40° ☒ Menor a 40°

Orientación de la inclinación ☒ Hacia la calle ☐ Hacia la propiedad ☐ Hacia el largo de la vereda

☒ Descopado ☐ Descopado y brotado ☐ Copa desbalanceada

FUSTE

Descortezamiento: Cavidades

basal media alto

Pequeñas			
Grandes			

☐ Fructificaciones fúngicas ☐ Codominancias ☐ Chorreados

Cavidad longitudinal en el fuste (m)

Espesor de pared remanente (cm)

RAIZ ☐ Expuesta ☐ Levanta vereda m2 Provoca fisuras en el frente de la propiedad: ☐ SI ☒ NO

RAMAS

☐ Tocones

☐ Excesivas / Cruzadas

☐ Con mal ángulo de inserción

☐ Quebradas / Fisuradas

☒ Secas / Secas en las puntas

☐ Bajas

☐ Codominancias

☐ Con cavidades / Tumores / Cancros

☐ Que invaden espacio aéreo

HOJAS

☐ De coloración anormal

☒ Defoliación Total

☐ Con signos de insectos

☐ Con manchas foliares

☐ Defoliación Parcial Síntomas de enfermedades

RECOMENDACIONES DEL INSPECTOR

A: OBJETIVOS DE LA PODA

☐ Reducción Riesgo

☐ Eliminar interferencias

☐ Adecuación al sitio

☐ Regulación de estructura

B: TIPOS DE PODA

☐ Formación

☐ Limpieza

☐ Aclareo

☐ Refaldado

☐ Terciado

☐ Balanceo

☒ C: EXTRACCIÓN

☐ E: TRASPLANTE

☐ D: TRATAMIENTO SANITARIO

F: CORTE DE RAÍCES

☐ Superficial

☐ Profunda

OBSERVACIONES

El árbol se encuentra seco.

INSPECTOR/VERIFICADOR

Mariana Bermejo

Nombre y Apellido



Firma

36.645.249

DNI

IMAGEN DEL EJEMPLAR

GAVILAN 2532



Calle ÁLVAREZ DONATO AV. 1806

IMAGEN DEL EJEMPLAR

ALVAREZ, DONATO, AV. 1806



◀ Imágenes actuales ▶

Informe N° _____

Planilla de Inspección de Árboles

Fecha de relevamiento **14-03-25**

Aviso **OFICIO**

Arme

UBICACIÓN DEL ÁRBOL Especie botánica **Fraxinus pennsylvanica**

Calle **Gral. César Díaz** N° **2898** ☒ Árbol Seco ☐ Árbol Semi Seco

PARÁMETROS MECÁNICOS Y SANITARIOS DEL ÁRBOL

Altura aprox. (m) **9** DAP (cm) **45** Inclinação: **SI** / NO ☐ Mayor a 40° ☒ Menor a 40°

Orientación de la inclinación ☒ Hacia la calle ☐ Hacia la propiedad ☐ Hacia el largo de la vereda

☐ Descopado ☐ Descopado y brotado ☐ Copa desbalanceada

FUSTE

Descortezamiento: Cavidades

basal media alto

Pequeñas			<input checked="" type="checkbox"/>
Grandes	<input checked="" type="checkbox"/>	<input checked="" type="checkbox"/>	<input checked="" type="checkbox"/>

☐ Fructificaciones fúngicas ☐ Codominancias ☐ Chorreados

Cavidad longitudinal en el fuste (m) **0.80**

Espesor de pared remanente (cm) **2.5**

RAIZ ☒ Expuesta ☐ Levanta vereda m2 Provoca fisuras en el frente de la propiedad: ☐ SI ☐ NO

RAMAS ☒ Tocones ☐ Excesivas / Cruzadas ☒ Con mal ángulo de inserción

☒ Quebradas / Fisuradas ☒ Secas / Secas en las puntas ☐ Bajas

☐ Codominancias ☒ Con cavidades / Tumores / Cancros ☐ Que invaden espacio aéreo

HOJAS ☐ De coloración anormal ☐ Defoliación Total ☐ Con signos de insectos ☐ Con manchas foliares

☐ Defoliación Parcial Síntomas de enfermedades

RECOMENDACIONES DEL INSPECTOR

A: OBJETIVOS DE LA PODA

- ☐ Reducción Riesgo
☐ Eliminar interferencias
☐ Adecuación al sitio
☐ Regulación de estructura

B: TIPOS DE PODA

- ☐ Formación
☐ Limpieza
☐ Aclareo
☐ Refaldado
☐ Terciado

- ☐ Balanceo
☒ C: EXTRACCIÓN

☐ E: TRASPLANTE

☐ D: TRATAMIENTO SANITARIO

F: CORTE DE RAÍCES

- ☐ Superficial
☐ Profunda

OBSERVACIONES

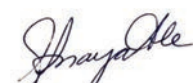
Ejemplar muerto en pie con desprendimiento de corteza en ramas, ahuecamiento en inserción de ramas primarias, ahuecamiento en mitad baja del fuste de 30cms de ancho y 0.80 long. ahuecamiento debajo de raíces expuestas, prof. 50cms.

Zona de alto tránsito vehicular y próximo a parada de bus y semáforo.

INSPECTOR/VERIFICADOR

Soraya Ale

Nombre y Apellido


Firma

17.546.385


DNI

IMAGEN DEL EJEMPLAR

DIAZ, CESAR, GRAL. 2898



◀Imágenes actuales▶



Planilla de Inspección de Árboles

Fecha de relevamiento 18-03-25

Aviso S00178532/25

Arme

UBICACIÓN DEL ÁRBOL Especie botánica FRESNO

Calle MARCOS PAZ N° 4686 ☐ Árbol Seco ☒ Árbol Semi Seco

PARÁMETROS MECÁNICOS Y SANITARIOS DEL ÁRBOL

Altura aprox. (m) 13 DAP (cm) 80 Inclinación: SI / NO ☐ Mayor a 40° ☐ Menor a 40°

Orientación de la inclinación ☐ Hacia la calle ☐ Hacia la propiedad ☐ Hacia el largo de la vereda
☐ Descopado ☐ Descopado y brotado ☐ Copa desbalanceada

FUSTE

	Descortezamiento: Cavidades		
	basal	media	alto
Pequeñas			
Grandes		X	

☐ Fructificaciones fúngicas ☐ Codominancias ☐ Chorreados

Cavidad longitudinal en el fuste (m)

Espesor de pared remanente (cm)

RAIZ ☐ Expuesta ☐ Levanta vereda m2 Provoca fisuras en el frente de la propiedad: ☐ SI ☐ NO

RAMAS

☐ Tocones ☐ Excesivas / Cruzadas ☐ Con mal ángulo de inserción
☐ Quebradas / Fisuradas ☒ Secas / Secas en las puntas ☐ Bajas
☐ Codominancias ☐ Con cavidades / Tumores / Cancros ☐ Que invaden espacio aéreo

HOJAS

☐ De coloración anormal ☐ Defoliación Total ☐ Con signos de insectos ☐ Con manchas foliares
☐ Defoliación Parcial Síntomas de enfermedades

RECOMENDACIONES DEL INSPECTOR

A: OBJETIVOS DE LA PODA

☐ Reducción Riesgo
☐ Eliminar interferencias
☐ Adecuación al sitio
☐ Regulación de estructura

B: TIPOS DE PODA

☐ Formación
☐ Limpieza
☐ Aclareo
☐ Refaldado
☐ Terciado

☐ Balanceo
☒ C: EXTRACCIÓN
☐ E: TRASPLANTE
☐ D: TRATAMIENTO SANITARIO

F: CORTE DE RAÍCES

☐ Superficial
☐ Profunda

OBSERVACIONES

Ejemplar fsemiseco afectado por la tormenta, presenta cavidades en la parte media del fuste con descortezamiento se recomienda su extraccion.

INSPECTOR/VERIFICADOR

Maria Eugenia Cassotto
Nombre y Apellido

Firma

35266367

DNI

Calle MARCOS PAZ 4686

IMAGEN DEL EJEMPLAR

PAZ, MARCOS 4686



Informe N° _____

Planilla de Inspección de Árboles

Fecha de relevamiento 25/3/2025

Aviso S01258583/16

Arme

UBICACIÓN DEL ÁRBOL Especie botánica Ligustrum sp
Calle Pedro Morán N° 5186 LD ☒ Árbol Seco ☐ Árbol Semi Seco

PARÁMETROS MECÁNICOS Y SANITARIOS DEL ÁRBOL

Altura aprox. (m) 6 DAP (cm) 55 Inclinación: NO ☐ Mayor a 40° ☐ Menor a 40°
Orientación de la inclinación ☐ Hacia la calle ☐ Hacia la propiedad ☐ Hacia el largo de la vereda
☐ Descopado ☐ Descopado y brotado ☐ Copa desbalanceada

FUSTE

	Descortezamiento: Cavidades		
	basal	media	alto
Pequeñas			
Grandes			

☐ Fructificaciones fúngicas ☐ Codominancias ☐ Chorreados

Cavidad longitudinal en el fuste (m)
Espesor de pared remanente (cm)

RAIZ ☐ Expuesta ☐ Levanta vereda m2 Provoca fisuras en el frente de la propiedad: ☐ SI ☐ NO

RAMAS

☒ Tocones ☐ Excesivas / Cruzadas ☐ Con mal ángulo de inserción
☐ Quebradas / Fisuradas ☒ Secas / Secas en las puntas ☐ Bajas
☐ Codominancias ☐ Con cavidades / Tumores / Cancros ☐ Que invaden espacio aéreo

HOJAS ☐ De coloración anormal ☒ Defoliación Total ☐ Con signos de insectos ☐ Con manchas foliares
☐ Defoliación Parcial Síntomas de enfermedades

RECOMENDACIONES DEL INSPECTOR

A: OBJETIVOS DE LA PODA

☐ Reducción Riesgo
☐ Eliminar interferencias
☐ Adecuación al sitio
☐ Regulación de estructura

B: TIPOS DE PODA

☐ Formación
☐ Limpieza
☐ Aclareo
☐ Refaldado
☐ Terciado

☐ Balanceo

☒ C: EXTRACCIÓN

☐ E: TRASPLANTE

☐ D: TRATAMIENTO SANITARIO

F: CORTE DE RAÍCES

☐ Superficial
☐ Profunda

OBSERVACIONES

Ejemplar seco. Descopado clandestinamente. Se recomienda su extracción y posterior cierre de plantera por espacio inconveniente para nuevo ejemplar (salida de garage y luminaria cercanas). Comparte vereda con ejemplar de Morera. Vereda transitable

INSPECTOR/VERIFICADOR

Agustín Canalda
Nombre y Apellido

Firma

32919293
DNI

Calle Pedro Morán

5186 LD

IMAGEN DEL EJEMPLAR

MORAN, PEDRO 5186 LD



Informe N°

Planilla de Inspección de Árboles

Fecha de relevamiento

27-03-25

Aviso S00883569/24

Arme

UBICACIÓN DEL ÁRBOL Especie botánica Tilia sp
Calle Gral. César Díaz N° 3186 ☐ Árbol Seco ☐ Árbol Semi Seco

PARÁMETROS MECÁNICOS Y SANITARIOS DEL ÁRBOL

Altura aprox. (m) 12 DAP (cm) 50 Inclinação: **SI** / NO ☒ Mayor a 40° ☐ Menor a 40°
Orientación de la inclinación ☐ Hacia la calle ☐ Hacia la propiedad ☐ Hacia el largo de la vereda
☐ Descopado ☐ Descopado y brotado ☐ Copa desbalanceada

FUSTE

	Descortezamiento: Cavidades		
	basal	media	alto
Pequeñas			
Grandes			

☐ Fructificaciones fúngicas ☐ Codominancias ☐ Chorreados

Cavidad longitudinal en el fuste (m)
Espesor de pared remanente (cm)

RAIZ ☒ Expuesta ☒ Levanta vereda m2 Provoca fisuras en el frente de la propiedad: ☐ SI ☐ NO

RAMAS

☐ Tocones ☐ Excesivas / Cruzadas ☐ Con mal ángulo de inserción
☐ Quebradas / Fisuradas ☐ Secas / Secas en las puntas ☐ Bajas
☐ Codominancias ☐ Con cavidades / Tumores / Cancros ☐ Que invaden espacio aéreo

HOJAS

☐ De coloración anormal ☐ Defoliación Total ☐ Con signos de insectos ☐ Con manchas foliares
☐ Defoliación Parcial Síntomas de enfermedades

RECOMENDACIONES DEL INSPECTOR

A: OBJETIVOS DE LA PODA

☐ Reducción Riesgo
☐ Eliminar interferencias
☐ Adecuación al sitio
☐ Regulación de estructura

B: TIPOS DE PODA

☐ Formación
☐ Limpieza
☐ Aclareo
☐ Refaldado
☐ Terciado

☐ Balanceo
☒ C: EXTRACCIÓN
☐ E: TRASPLANTE
☐ D: TRATAMIENTO SANITARIO

F: CORTE DE RAÍCES

☐ Superficial
☐ Profunda

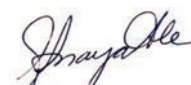
OBSERVACIONES

El ejemplar de gran porte tiene una inclinación de 40° hacia el tránsito vehicular, se observa la vereda rota por las raíces y la palanca que ejerce el mismo, rompiendo también la plantera elevada. Realizar extracción con reacondicionamiento de vereda y plantera medidas 1.4 x 1.4 mts.

INSPECTOR/VERIFICADOR

G. Soraya Ale

Nombre y Apellido


Firma

17.546.385


DNI

IMAGEN DEL EJEMPLAR

DIAZ, CESAR, GRAL. 3186



◀ Imágenes actuales ▶



Planilla de Inspección de Árboles

Fecha de relevamiento 27/3/25

Aviso Oficio

Arme

UBICACIÓN DEL ÁRBOL Especie botánica Paraíso
Calle Gabriela Mistral N° 3432 ☐ Árbol Seco ☐ Árbol Semi Seco

PARÁMETROS MECÁNICOS Y SANITARIOS DEL ÁRBOL

Altura aprox. (m) 14 DAP (cm) 90 Inclinación: SI / NO ☐ Mayor a 40° ☐ Menor a 40°
Orientación de la inclinación ☐ Hacia la calle ☐ Hacia la propiedad ☐ Hacia el largo de la vereda
☐ Descopado ☐ Descopado y brotado ☐ Copa desbalanceada

FUSTE

FUSTE	Descortezamiento: Cavidades			<input type="checkbox"/> Fructificaciones fúngicas	<input type="checkbox"/> Codominancias	<input type="checkbox"/> Chorreados
	basal	media	alto			
Pequeñas				Cavidad longitudinal en el fuste (m)	<input type="text"/>	
Grandes		X	X			
				Espesor de pared remanente (cm)	<input type="text"/>	

RAIZ ☐ Expuesta ☐ Levanta vereda m2 Provoca fisuras en el frente de la propiedad: ☐ SI ☐ NO

RAMAS

☐ Tocones ☐ Excesivas / Cruzadas ☐ Con mal ángulo de inserción
☐ Quebradas / Fisuradas ☐ Secas / Secas en las puntas ☐ Bajas
☐ Codominancias ☒ Con cavidades / Tumores / Cancros ☐ Que invaden espacio aéreo

HOJAS

☐ De coloración anormal ☐ Defoliación Total ☐ Con signos de insectos ☐ Con manchas foliares
☐ Defoliación Parcial Síntomas de enfermedades

RECOMENDACIONES DEL INSPECTOR

A: OBJETIVOS DE LA PODA

☐ Reducción Riesgo
☐ Eliminar interferencias
☐ Adecuación al sitio
☐ Regulación de estructura

B: TIPOS DE PODA

☐ Formación
☐ Limpieza
☐ Aclareo
☐ Refaldado
☐ Terciado

☐ Balanceo
☒ C: EXTRACCIÓN
☐ E: TRASPLANTE
☐ D: TRATAMIENTO SANITARIO

F: CORTE DE RAÍCES

☐ Superficial
☐ Profunda

OBSERVACIONES

Cavidad prominente en fuste y ramas principales. Alto riesgo

INSPECTOR/VERIFICADOR

Smith, Guillermo

Nombre y Apellido




Firma

DNI

IMAGEN DEL EJEMPLAR

MISTRAL, GABRIELA 3432



◀Imágenes actuales▶

Planilla de Inspección de Árboles

Fecha de relevamiento 28/3/25

Aviso S01018949/23

Arme

UBICACIÓN DEL ÁRBOL Especie botánica Fresno
Calle Baigorria N° 4249 ☐ Árbol Seco ☒ Árbol Semi Seco

PARÁMETROS MECÁNICOS Y SANITARIOS DEL ÁRBOL

Altura aprox. (m) 12 DAP (cm) 70 Inclínación: SI / NO ☐ Mayor a 40° ☐ Menor a 40°
Orientación de la inclinación ☐ Hacia la calle ☐ Hacia la propiedad ☐ Hacia el largo de la vereda
☐ Descopado ☐ Descopado y brotado ☒ Copa desbalanceada

FUSTE

FUSTE

Descortezamiento: Cavidades

basal

media

alto

Fructificaciones fúngicas

Codominancias

Chorreados

Pequeñas

Cavidad longitudinal en el fuste (m)

3

Grandes

Espesor de pared remanente (cm)

20

RAIZ ☐ Expuesta ☐ Levanta vereda m2 Provoca fisuras en el frente de la propiedad: ☐ SI ☐ NO

RAMAS

☐ Tocones ☐ Excesivas / Cruzadas ☐ Con mal ángulo de inserción
☐ Quebradas / Fisuradas ☒ Secas / Secas en las puntas ☐ Bajas
☐ Codominancias ☐ Con cavidades / Tumores / Cancros ☐ Que invaden espacio aéreo

HOJAS

☐ De coloración anormal ☐ Defoliación Total ☐ Con signos de insectos ☐ Con manchas foliares
☐ Defoliación Parcial Síntomas de enfermedades

RECOMENDACIONES DEL INSPECTOR

A: OBJETIVOS DE LA PODA

☐ Reducción Riesgo
☐ Eliminar interferencias
☐ Adecuación al sitio
☐ Regulación de estructura

B: TIPOS DE PODA

☐ Formación
☐ Limpieza
☐ Aclareo
☐ Refaldado
☐ Terciado

☐ Balanceo
☒ C: EXTRACCIÓN
☐ E: TRASPLANTE
☐ D: TRATAMIENTO SANITARIO

F: CORTE DE RAÍCES

☐ Superficial
☐ Profunda

OBSERVACIONES

Árbol decrepito. Cavidad longitudinal pronunciada en el fuste. Alto riesgo

INSPECTOR/VERIFICADOR

Smith, Guillermo

Nombre y Apellido



Firma

DNI

IMAGEN DEL EJEMPLAR

BAIGORRIA 4249



◀ Imágenes actuales ▶

Planilla de Inspección de Árboles

Fecha de relevamiento 03-04-25

Aviso oficina

Arme

UBICACIÓN DEL ÁRBOL Especie botánica melia azedarach

Calle Concordia N° 3153 LA ☐ Árbol Seco ☒ Árbol Semi Seco

PARÁMETROS MECÁNICOS Y SANITARIOS DEL ÁRBOL

Altura aprox. (m) 9 DAP (cm) 40 Inclinación: SI / NO ☐ Mayor a 40° ☒ Menor a 40°

Orientación de la inclinación ☐ Hacia la calle ☐ Hacia la propiedad ☒ Hacia el largo de la vereda

☐ Descopado ☐ Descopado y brotado ☐ Copa desbalanceada

FUSTE

Descortezamiento: Cavidades

basal media alto

Pequeñas		X	
Grandes		X	

☐ Fructificaciones fúngicas ☐ Codominancias ☐ Chorreados

Cavidad longitudinal en el fuste (m)

Espesor de pared remanente (cm)

RAIZ ☐ Expuesta ☐ Levanta vereda m2 Provoca fisuras en el frente de la propiedad: ☐ SI ☐ NO

RAMAS

☐ Tocones

☐ Excesivas / Cruzadas

☐ Con mal ángulo de inserción

☐ Quebradas / Fisuradas

☐ Secas / Secas en las puntas

☐ Bajas

☐ Codominancias

☐ Con cavidades / Tumores / Cancros

☐ Que invaden espacio aéreo

HOJAS

☐ De coloración anormal

☐ Defoliación Total

☐ Con signos de insectos

☐ Con manchas foliares

☐ Defoliación Parcial Síntomas de enfermedades

RECOMENDACIONES DEL INSPECTOR

A: OBJETIVOS DE LA PODA

☐ Reducción Riesgo

☐ Eliminar interferencias

☐ Adecuación al sitio

☐ Regulación de estructura

B: TIPOS DE PODA

☐ Formación

☐ Limpieza

☐ Aclareo

☐ Refaldado

☐ Terciado

☐ Balanceo

☒ C: EXTRACCIÓN

☐ E: TRASPLANTE

☐ D: TRATAMIENTO SANITARIO

F: CORTE DE RAÍCES

☐ Superficial

☐ Profunda

OBSERVACIONES

extracción. ejemplar muy decaído con peligro de desplome

INSPECTOR/VERIFICADOR

galvez, juan

Nombre y Apellido

Firma

35723270

DNI

Calle Concordia 3153 LA

IMAGEN DEL EJEMPLAR

CONCORDIA 3153 LA



Informe N° _____

Planilla de Inspección de Árboles

Fecha de relevamiento 03/4/2025

Aviso Oficio

Arme

UBICACIÓN DEL ÁRBOL Especie botánica "Paraíso" Melia azedarach
Calle Gualeguaychú N° 3190 LD ☐ Árbol Seco ☒ Árbol Semi Seco

PARÁMETROS MECÁNICOS Y SANITARIOS DEL ÁRBOL

Altura aprox. (m) 9 DAP (cm) 38 Inclinación: NO ☐ Mayor a 40° ☐ Menor a 40°
Orientación de la inclinación ☐ Hacia la calle ☐ Hacia la propiedad ☐ Hacia el largo de la vereda
☐ Descopado ☐ Descopado y brotado ☐ Copa desbalanceada

FUSTE

FUSTE

	Descortezamiento: Cavidades		
	basal	media	alto
Pequeñas			
Grandes			X

☐ Fructificaciones fúngicas

☒ Codominancias

☐ Chorreados

Cavidad longitudinal en el fuste (m)

Espesor de pared remanente (cm)

RAIZ ☐ Expuesta ☐ Levanta vereda m2 Provoca fisuras en el frente de la propiedad: ☐ SI ☒ NO

RAMAS ☐ Tocones ☐ Excesivas / Cruzadas ☒ Con mal ángulo de inserción
☐ Quebradas / Fisuradas ☒ Secas / Secas en las puntas ☐ Bajas
☐ Codominancias ☒ Con cavidades / Tumores / Cancros ☐ Que invaden espacio aéreo

HOJAS ☐ De coloración anormal ☐ Defoliación Total ☐ Con signos de insectos ☐ Con manchas foliares
☒ Defoliación Parcial Síntomas de enfermedades

RECOMENDACIONES DEL INSPECTOR

A: OBJETIVOS DE LA PODA

- ☐ Reducción Riesgo
☐ Eliminar interferencias
☐ Adecuación al sitio
☐ Regulación de estructura

B: TIPOS DE PODA

- ☐ Formación
☐ Limpieza
☐ Aclareo
☐ Refaldado
☐ Terciado

☐ Balanceo

☒ C: EXTRACCIÓN

☐ E: TRASPLANTE

☐ D: TRATAMIENTO SANITARIO

F: CORTE DE RAÍCES

- ☐ Superficial
☐ Profunda

OBSERVACIONES

Ejemplar con decrepitud. Presenta codominancias con cavidades avanzadas y escaso tejido de sostén. Vestigios de caída de ramas. Se recomienda su extracción y reposición con ejemplar de especie adecuada al corredor según Plan Maestro

INSPECTOR/VERIFICADOR

Agustín Canalda
Nombre y Apellido

Firma

32919293
DNI

Calle Gualeguaychú

3190 LD

IMAGEN DEL EJEMPLAR

GUALEGUAYCHU 3190 LD y LA



Informe N°

Planilla de Inspección de Árboles

Fecha de relevamiento 03/4/2025

Aviso Oficio

Arme

UBICACIÓN DEL ÁRBOL Especie botánica "Paraíso" Melia azedarach
Calle Gualeguaychú N° 3190 LA ☐ Árbol Seco ☒ Árbol Semi Seco

PARÁMETROS MECÁNICOS Y SANITARIOS DEL ÁRBOL

Altura aprox. (m) 7 DAP (cm) 40 Inclinación: NO ☐ Mayor a 40° ☐ Menor a 40°
Orientación de la inclinación ☐ Hacia la calle ☐ Hacia la propiedad ☐ Hacia el largo de la vereda
☐ Descopado ☐ Descopado y brotado ☐ Copa desbalanceada

FUSTE

	Descortezamiento: Cavidades		
	basal	media	alto
Pequeñas			
Grandes			X

☐ Fructificaciones fúngicas ☒ Codominancias ☐ Chorreados

Cavidad longitudinal en el fuste (m)
Espesor de pared remanente (cm)

RAIZ ☐ Expuesta ☐ Levanta vereda m2 Provoca fisuras en el frente de la propiedad: ☐ SI ☐ NO

RAMAS

☒ Tocones ☐ Excesivas / Cruzadas ☒ Con mal ángulo de inserción
☐ Quebradas / Fisuradas ☒ Secas / Secas en las puntas ☐ Bajas
☐ Codominancias ☒ Con cavidades / Tumores / Cancros ☐ Que invaden espacio aéreo

HOJAS ☐ De coloración anormal ☐ Defoliación Total ☐ Con signos de insectos ☐ Con manchas foliares
☒ Defoliación Parcial Síntomas de enfermedades

RECOMENDACIONES DEL INSPECTOR

A: OBJETIVOS DE LA PODA

☐ Reducción Riesgo
☐ Eliminar interferencias
☐ Adecuación al sitio
☐ Regulación de estructura

B: TIPOS DE PODA

☐ Formación
☐ Limpieza
☐ Aclareo
☐ Refaldado
☐ Terciado

☐ Balanceo

☒ C: EXTRACCIÓN

☐ E: TRASPLANTE

☐ D: TRATAMIENTO SANITARIO

F: CORTE DE RAÍCES

☐ Superficial
☐ Profunda

OBSERVACIONES

Ejemplar decrepito, semiseco. Codominancias ahuecadas en grado avanzado y vestigios de desprendimiento de ramas. Descortezamiento sobre fuste y codominancias. Ubicado sobre polígono de seguridad/ochava. Se recomienda su extracción y posterior cierre de plantera.

INSPECTOR/VERIFICADOR

Agustín Canalda
Nombre y Apellido

Firma

32919293
DNI

Calle Gualeguaychú

3190 LA

IMAGEN DEL EJEMPLAR

GUALEGUAYCHU 3190 LD y LA



Informe N°

Planilla de Inspección de Árboles

Fecha de relevamiento 10/4/2025

Aviso S00440939/25

Arme

UBICACIÓN DEL ÁRBOL Especie botánica Acer negundo
Calle Pedro Morán N° 4785 LA ☒ Árbol Seco ☐ Árbol Semi Seco

PARÁMETROS MECÁNICOS Y SANITARIOS DEL ÁRBOL

Altura aprox. (m) 6 DAP (cm) 60 Inclinação: NO ☐ Mayor a 40° ☐ Menor a 40°
Orientación de la inclinación ☐ Hacia la calle ☐ Hacia la propiedad ☐ Hacia el largo de la vereda
☐ Descopado ☐ Descopado y brotado ☐ Copa desbalanceada

FUSTE

	Descortezamiento: Cavidades		
	basal	media	alto
Pequeñas			
Grandes	X	X	X

☐ Fructificaciones fúngicas ☐ Codominancias ☐ Chorreados

Cavidad longitudinal en el fuste (m)
Espesor de pared remanente (cm)

RAIZ ☐ Expuesta ☐ Levanta vereda m2 Provoca fisuras en el frente de la propiedad: ☐ SI ☐ NO

RAMAS

☒ Tocones ☐ Excesivas / Cruzadas ☐ Con mal ángulo de inserción
☐ Quebradas / Fisuradas ☒ Secas / Secas en las puntas ☐ Bajas
☐ Codominancias ☒ Con cavidades / Tumores / Cancros ☐ Que invaden espacio aéreo

HOJAS ☐ De coloración anormal ☒ Defoliación Total ☐ Con signos de insectos ☐ Con manchas foliares
☐ Defoliación Parcial Síntomas de enfermedades

RECOMENDACIONES DEL INSPECTOR

A: OBJETIVOS DE LA PODA

☐ Reducción Riesgo
☐ Eliminar interferencias
☐ Adecuación al sitio
☐ Regulación de estructura

B: TIPOS DE PODA

☐ Formación
☐ Limpieza
☐ Aclareo
☐ Refaldado
☐ Terciado

☐ Balanceo

☒ C: EXTRACCIÓN

☐ E: TRASPLANTE

☐ D: TRATAMIENTO SANITARIO

F: CORTE DE RAÍCES

☐ Superficial
☐ Profunda

OBSERVACIONES

Ejemplar seco. Descortezamiento generalizado. Se recomienda su extracción y reposición con ejemplar de especie adecuada al corredor según Plan Maestro.

INSPECTOR/VERIFICADOR

Agustín Canalda
Nombre y Apellido

Firma

32919293
DNI

Calle Pedro Morán

4785 LA

IMAGEN DEL EJEMPLAR

MORAN, PEDRO 4785 LA



Informe N° _____

Planilla de Inspección de Árboles

Fecha de relevamiento **30/4/25**

Aviso **S00508042/25**

Arme

UBICACIÓN DEL ÁRBOL Especie botánica **"Árbol del cielo" Ailanthus altissima**
Calle **Alta Gracia** N° **3588 Frente** ☐ Árbol Seco ☐ Árbol Semi Seco

PARÁMETROS MECÁNICOS Y SANITARIOS DEL ÁRBOL

Altura aprox. (m) **8** DAP (cm) **30** Inclinação: NO ☐ Mayor a 40° ☐ Menor a 40°
Orientación de la inclinación ☐ Hacia la calle ☐ Hacia la propiedad ☐ Hacia el largo de la vereda
☐ Descopado ☐ Descopado y brotado ☐ Copa desbalanceada

FUSTE Descortezamiento: Cavidades ☐ Fructificaciones fúngicas ☐ Codominancias ☐ Chorreados
basal media alto
Pequeñas Cuidad longitudinal en el fuste (m)
Grandes Espesor de pared remanente (cm)

RAIZ ☒ Expuesta ☒ Levanta vereda m2 Provoca fisuras en el frente de la propiedad: ☐ SI ☐ NO

RAMAS ☐ Tocones ☐ Excesivas / Cruzadas ☐ Con mal ángulo de inserción
☐ Quebradas / Fisuradas ☐ Secas / Secas en las puntas ☐ Bajas
☐ Codominancias ☐ Con cavidades / Tumores / Cancros ☒ Que invaden espacio aéreo

HOJAS ☐ De coloración anormal ☐ Defoliación Total ☐ Con signos de insectos ☐ Con manchas foliares
☐ Defoliación Parcial Síntomas de enfermedades

RECOMENDACIONES DEL INSPECTOR

A: OBJETIVOS DE LA PODA B: TIPOS DE PODA F: CORTE DE RAÍCES
☐ Reducción Riesgo ☐ Formación ☐ Balanceo ☐ Superficial
☐ Eliminar interferencias ☐ Limpieza ☒ C: EXTRACCIÓN ☐ Profunda
☐ Adecuación al sitio ☐ Aclareo ☐ E: TRASPLANTE
☐ Regulación de estructura ☐ Refaldado ☐ D: TRATAMIENTO SANITARIO
☐ Terciado

OBSERVACIONES

Levanta vereda y cordón groseramente. Imposibilidad de reparar espacio público sin poner en riesgo integridad de raíces estructurales del ejemplar. Estabilidad comprometida. Raíces espiraladas en base de fuste. Se recomienda su extracción, reparación de vereda y cordón desplazado y posterior reposición con ejemplar de especie adecuada al corredor según Plan Maestro.

INSPECTOR/VERIFICADOR

Agustín Canalda
Nombre y Apellido

Firma

32919293
DNI

Calle Alta Gracia

3588 Frente

IMAGEN DEL EJEMPLAR

ALTA GRACIA 3588 Frente



◀ Imágenes actuales ▶



DESDE OTRO ANGULO



Informe N° _____

Planilla de Inspección de Árboles

Fecha de relevamiento **13-05-25**

Aviso **S00904967/23**

Arme

UBICACIÓN DEL ÁRBOL Especie botánica **Fraxinus pennsylvanica**

Calle **Sola Manuel** N° **4582 LA** ☒ Árbol Seco ☐ Árbol Semi Seco

PARÁMETROS MECÁNICOS Y SANITARIOS DEL ÁRBOL

Altura aprox. (m) **7** DAP (cm) **35** Inclínación: SI / NO ☐ Mayor a 40° ☐ Menor a 40°

Orientación de la inclinación ☐ Hacia la calle ☐ Hacia la propiedad ☐ Hacia el largo de la vereda

☒ Descopado ☐ Descopado y brotado ☐ Copa desbalanceada

FUSTE

Descortezamiento: Cavidades

basal media alto

Pequeñas			
Grandes			

☐ Fructificaciones fúngicas ☒ Codominancias ☐ Chorreados

Cavidad longitudinal en el fuste (m)

Espesor de pared remanente (cm)

RAIZ ☐ Expuesta ☐ Levanta vereda m2 Provoca fisuras en el frente de la propiedad: ☐ SI ☒ NO

RAMAS

☐ Tocones

☐ Excesivas / Cruzadas

☐ Con mal ángulo de inserción

☒ Quebradas / Fisuradas

☒ Secas / Secas en las puntas

☐ Bajas

☒ Codominancias

☐ Con cavidades / Tumores / Cancros

☐ Que invaden espacio aéreo

HOJAS ☐ De coloración anormal ☒ Defoliación Total ☐ Con signos de insectos ☐ Con manchas foliares

☐ Defoliación Parcial Síntomas de enfermedades

RECOMENDACIONES DEL INSPECTOR

A: OBJETIVOS DE LA PODA

☐ Reducción Riesgo

☐ Eliminar interferencias

☐ Adecuación al sitio

☐ Regulación de estructura

B: TIPOS DE PODA

☐ Formación

☐ Limpieza

☐ Aclareo

☐ Refaldado

☐ Terciado

☐ Balanceo

☒ C: EXTRACCIÓN

☐ E: TRASPLANTE

☐ D: TRATAMIENTO SANITARIO

F: CORTE DE RAÍCES

☐ Superficial

☐ Profunda


OBSERVACIONES

Árbol seco. Tiene pudrición en brazo y fuste. Ya presentó fallo en uno de sus brazos

INSPECTOR/VERIFICADOR

Noemí Varela

Nombre y Apellido



Firma


35214078

DNI

Calle Sola Manuel

4582 LA

IMAGEN DEL EJEMPLAR



Informe N° _____

Planilla de Inspección de Árboles

Fecha de relevamiento 29/11/24

Aviso 900006690910

Arme

UBICACIÓN DEL ÁRBOL Especie botánica Platano

Calle Emilio Lamarca N° 5351 ☐ Árbol Seco ☒ Árbol Semi Seco

PARÁMETROS MECÁNICOS Y SANITARIOS DEL ÁRBOL

Altura aprox. (m) 18 DAP (cm) 80 Inclinación: SI / NO ☐ Mayor a 40° ☐ Menor a 40°

Orientación de la inclinación ☐ Hacia la calle ☐ Hacia la propiedad ☐ Hacia el largo de la vereda

☐ Descopado ☐ Descopado y brotado ☒ Copa desbalanceada

FUSTE

Descortezamiento: Cavidades

basal media alto

Pequeñas			
Grandes			

☐ Fructificaciones fúngicas ☐ Codominancias ☐ Chorreados

Cavidad longitudinal en el fuste (m)

Espesor de pared remanente (cm)

RAIZ ☐ Expuesta ☐ Levanta vereda m2 Provoca fisuras en el frente de la propiedad: ☐ SI ☐ NO

RAMAS

☐ Tocones

☐ Excesivas / Cruzadas

☐ Con mal ángulo de inserción

☐ Quebradas / Fisuradas

☒ Secas / Secas en las puntas

☐ Bajas

☐ Codominancias

☐ Con cavidades / Tumores / Cancros

☐ Que invaden espacio aéreo

HOJAS

☐ De coloración anormal

☐ Defoliación Total

☒ Con signos de insectos

☐ Con manchas foliares

☒ Defoliación Parcial Síntomas de enfermedades Virosis

RECOMENDACIONES DEL INSPECTOR

A: OBJETIVOS DE LA PODA

☐ Reducción Riesgo

☐ Eliminar interferencias

☐ Adecuación al sitio

☐ Regulación de estructura

B: TIPOS DE PODA

☐ Formación

☐ Limpieza

☐ Aclareo

☐ Refaldado

☐ Terciado

☐ Balanceo

☒ C: EXTRACCIÓN

☐ E: TRASPLANTE

☐ D: TRATAMIENTO SANITARIO

F: CORTE DE RAÍCES

☐ Superficial

☐ Profunda

OBSERVACIONES

El ejemplar se encuentra enfermo, posiblemente virosis, que le impide desarrollar follaje.

INSPECTOR/VERIFICADOR

Smith, Guillermo


Nombre y Apellido



Firma

DNI

IMAGEN DEL EJEMPLAR



Imágenes actuales

Planilla de Inspección de Árboles

Fecha de relevamiento **31/05/2024**

Aviso **S00281022/24**

Arme

UBICACIÓN DEL ÁRBOL Especie botánica **Acer sp. (Arce)**
Calle **Avda. Álvarez Jonte** N° **2855** ☒ Árbol Seco ☐ Árbol Semi Seco

PARÁMETROS MECÁNICOS Y SANITARIOS DEL ÁRBOL

Altura aprox. (m) **2** DAP (cm) **18** Inclinação: SI ☐ Mayor a 40° ☒ Menor a 40°
Orientación de la inclinación ☐ Hacia la calle ☐ Hacia la propiedad ☒ Hacia el largo de la vereda
☒ Descopado ☐ Descopado y brotado ☐ Copa desbalanceada

FUSTE

FUSTE

Descortezamiento: Cavidades			
	basal	media	alto
Pequeñas			
Grandes			

☐ Fructificaciones fúngicas
 ☐ Codominancias
 ☐ Chorreados

Cavidad longitudinal en el fuste (m)

Espesor de pared remanente (cm)

RAIZ ☐ Expuesta ☐ Levanta vereda m2 Provoca fisuras en el frente de la propiedad: ☐ SI ☒ NO

RAMAS

☒ Tocones ☐ Excesivas / Cruzadas ☐ Con mal ángulo de inserción
☐ Quebradas / Fisuradas ☐ Secas / Secas en las puntas ☐ Bajas
☐ Codominancias ☐ Con cavidades / Tumores / Cancros ☐ Que invaden espacio aéreo

HOJAS

☐ De coloración anormal ☒ Defoliación Total ☐ Con signos de insectos ☐ Con manchas foliares
☐ Defoliación Parcial Síntomas de enfermedades

RECOMENDACIONES DEL INSPECTOR

A: OBJETIVOS DE LA PODA

☐ Reducción Riesgo
☐ Eliminar interferencias
☐ Adecuación al sitio
☐ Regulación de estructura

B: TIPOS DE PODA

☐ Formación
☐ Limpieza
☐ Aclareo
☐ Refaldado
☐ Terciado

☐ Balanceo

☒ **C: EXTRACCIÓN**

☐ **E: TRASPLANTE**

☐ **D: TRATAMIENTO SANITARIO**

F: CORTE DE RAÍCES

☐ Superficial

☐ Profunda


OBSERVACIONES

Ejemplar seco en pie, descopado, en plantera sobreelevada. Recomendando su extracción para liberar plantera y reponer plantación.

INSPECTOR/VERIFICADOR

David Gabriel Pire

Nombre y Apellido



Firma

17.538.235

DNI

Calle Avda. Álvarez Jonte

2855

IMAGEN DEL EJEMPLAR



Informe N°

Planilla de Inspección de Árboles

Fecha de relevamiento 21-05-25

Aviso

Arme

UBICACIÓN DEL ÁRBOL Especie botánica FRESNO

Calle CUENCA N° 3673 ☐ Árbol Seco ☒ Árbol Semi Seco

PARÁMETROS MECÁNICOS Y SANITARIOS DEL ÁRBOL

Altura aprox. (m) 11 DAP (cm) 30 Inclinación: SI / NO ☐ Mayor a 40° ☐ Menor a 40°

Orientación de la inclinación ☐ Hacia la calle ☐ Hacia la propiedad ☐ Hacia el largo de la vereda

☐ Descopado ☐ Descopado y brotado ☐ Copa desbalanceada

FUSTE

Descortezamiento: Cavidades

basal media alto

Pequeñas			
Grandes			

☐ Fructificaciones fúngicas ☐ Codominancias ☐ Chorreados

Cavidad longitudinal en el fuste (m)

Espesor de pared remanente (cm)

RAIZ ☐ Expuesta ☐ Levanta vereda m2 Provoca fisuras en el frente de la propiedad: ☐ SI ☐ NO

RAMAS

☐ Tocones

☐ Excesivas / Cruzadas

☐ Con mal ángulo de inserción

☐ Quebradas / Fisuradas

☐ Secas / Secas en las puntas

☐ Bajas

☐ Codominancias

☐ Con cavidades / Tumores / Cancros

☐ Que invaden espacio aéreo

HOJAS

☐ De coloración anormal

☐ Defoliación Total

☐ Con signos de insectos

☐ Con manchas foliares

☐ Defoliación Parcial Síntomas de enfermedades

RECOMENDACIONES DEL INSPECTOR

A: OBJETIVOS DE LA PODA

☐ Reducción Riesgo

☐ Eliminar interferencias

☐ Adecuación al sitio

☐ Regulación de estructura

B: TIPOS DE PODA

☐ Formación

☐ Limpieza

☐ Aclareo

☐ Refaldado

☐ Terciado

☐ Balanceo

☒ C: EXTRACCIÓN

☐ E: TRASPLANTE

☐ D: TRATAMIENTO SANITARIO

F: CORTE DE RAÍCES

☐ Superficial

☐ Profunda

OBSERVACIONES

EJEMPLAR FUE DESCOPADO POR EMERGENCIA, REQUIERE CONTINUAR SU EXTRACCION.

.....

.....

.....

.....


.....

.....

INSPECTOR/VERIFICADOR

Maria Eugenia Cassotto

Nombre y Apellido



Firma

35266367

DNI

Calle

CUENCA 3673

IMAGEN DEL EJEMPLAR

CUENCA 3673



PEDIDO CUENCA 3673

Informe N°



GOBIERNO DE LA CIUDAD DE BUENOS AIRES

Hoja Adicional de Firmas
Informe gráfico

Número:

Buenos Aires,

Referencia: EX-2025-22897863- -GCABA-COMUNA11 - Fichas técnicas con fotos para Extracción de especies arbóreas

El documento fue importado por el sistema GEDO con un total de 55 pagina/s.

Digitally signed by Comunicaciones Oficiales
Date: 2025.05.30 12:03:28 -03:00

Digitally signed by Comunicaciones Oficiales
Date: 2025.05.30 12:03:31 -03:00

Resoluciones de extracciones C11

Junio-25

Resolución	Fecha	IFGRA de Fichas	Pub. Boletín	Aclaraciones
1. 1. RS-2025-23248469-GCABA-COMUNA11	02-06-25	1. 2. IF-2025-22901557-GCABA-COMUNA11	Bol 7144	