



## GOBIERNO DE LA CIUDAD DE BUENOS AIRES

### Resolución Presidencia Junta Comuna

**Número:**

Buenos Aires,

**Referencia:** s/Autoriza Extracciones

---

**VISTO:** La Constitución de la Ciudad Autónoma de Buenos Aires; las Leyes N° 1.777 y N° 3.263, el Decreto N° 166/13; el Expediente Electrónico N° 17989932-GCABA-COMUNA11/25 y;

#### **CONSIDERANDO:**

Que por el Expediente citado en el visto tramita la actuación iniciada en orden a la necesidad de extracción de varios ejemplares arbóreos emplazados en la Comuna 11 de esta Ciudad Autónoma de Buenos Aires;

Que obra en el expediente de referencia los informes técnicos elaborados por el inspector de arbolado de esta repartición, el cual aconseja las extracciones de dichos ejemplares y a los que “*brevitatis causae*” corresponderá remitirse;

Que, sobre el particular, la Constitución de la Ciudad Autónoma de Buenos Aires establece en su artículo 127° que las Comunas son unidades de gestión política y administrativa con competencia territorial;

Que, asimismo, de conformidad con el artículo 128° del mismo cuerpo legal ejercen funciones de planificación, ejecución y control en forma exclusiva y concurrente con el Gobierno de la Ciudad Autónoma de Buenos Aires respecto de las materias de su competencia;

Que, a su turno, el artículo 26 establece, “*el ambiente es patrimonio común. Toda persona tiene derecho a gozar de un ambiente sano, así como el deber de preservarlo y definirlo en provecho de las generaciones presentes y futuras*”;

Que, en virtud de los mencionados mandatos constitucionales, se sancionó la Ley N° 1.777 la cual tiene por finalidad, entre otras, promover la descentralización de las funciones del Gobierno de la Ciudad, preservando su integridad territorial, mejorar la eficiencia y la calidad de las prestaciones que brinda el Gobierno de la Ciudad, así como asegurar el desarrollo sustentable;

Que dicha ley específica en su artículo 10 que las Comunas tienen a su cargo en forma exclusiva: “*la planificación, ejecución y control de los trabajos de mantenimiento urbano de las vías secundarias y otras de menor jerarquía, según normativa vigente*”;

Que por el Decreto 166/13, se transfirió a las comunas de la Ciudad Autónoma de Buenos Aires las misiones, funciones y responsabilidades establecidas en la Ley 3.263, a excepción de las previstas en el artículo 1° de dicho

Decreto;

Que dicha ley tiene por objeto proteger e incrementar el Arbolado Público Urbano, implementando los requisitos técnicos y administrativos a los que ajustar las tareas de intervención sobre los mismos;

Que asimismo faculta a la autoridad de aplicación en su artículo 9° a talar o extraer especies arbóreas cuando; *“por su estado sanitario o fisiológico no sea posible su recuperación; impidan u obstaculicen el trazado o realización de obras públicas cuyos pliegos de licitación se encuentren aprobados a la fecha de sanción de la presente; sea necesario garantizar la seguridad de personas y/o bienes; la prestación de un servicio público; la salud de la comunidad y/o la recuperación del arbolado público”*;

Que, a mayor abundancia, los informes técnicos incluyen imágenes que ilustran la situación de cada ejemplar arbóreo;

Que, consecuentemente y por estrictas cuestiones de seguridad, higiene y Orden Público, corresponde dictar el acto administrativo que, con fundamento a lo expuesto, autorice la extracción de los ejemplares involucrados;

Por ello y en uso de las facultades que le son propias,

## **EL PRESIDENTE DE LA JUNTA COMUNAL 11**

### **RESUELVE:**

**Artículo 1°.-** Autorícese a la empresa adjudicataria VERDE INTEGRAL S.A., CUIT N° 30-71426384-2, a que, en el marco del contrato vigente, proceda a extraer por cuenta y orden del GCABA los siguientes ejemplares:

- Orden de Servicio N° 408130801. Posición: Caracas 2608
- Orden de Servicio N° 408130805. Posición: El Delta 3186
- Orden de Servicio N° 408130817. Posición: Av. General Mosconi 4150
- Orden de Servicio N° 408130819. Posición: Sanabria 3538
- Orden de Servicio N° 408142979. Posición: Habana 4498 LD2
- Orden de Servicio N° 408142968. Posición: Cervantes 3155
- Orden de Servicio N° 408142969. Posición: José Cubas 4530
- Orden de Servicio N° 408142971. Posición: Gavilán 1871 1873
- Orden de Servicio N° 408142975. Posición: Llavallol 3476 3478
- Orden de Servicio N° 408142973. Posición: Lascano 2420
- Orden de Servicio N° 408142972. Posición: Lascano 2386
- Orden de Servicio N° 408156962. Posición: José Luis Cantilo 4844 LA
- Orden de Servicio N° 408157191. Posición: Navarro 5131
- Orden de Servicio N° 408160939. Posición: Bermúdez 3166 LA
- Orden de Servicio N° 408170760. Posición: José Pedro Varela 3455
- Orden de Servicio N° 408170730. Posición: Pedro Moran 3520
- Orden de Servicio N° 408170738. Posición: Santo Tome 2435
- Orden de Servicio N° 408170727. Posición: Benito Juárez 3762
- Orden de Servicio N° 408170733. Posición: Navarro 5230
- Orden de Servicio N° 408170724. Posición: Chimborazo 2105

**Artículo 2°.-** Regístrese. Publíquese en el Boletín Oficial de la Ciudad Autónoma de Buenos Aires. Cumplido,

archívese.

Digitally signed by Nicolas Ezequiel MAINIERI  
Date: 2025.05.05 12:50:10 ART  
Location: Ciudad Autónoma de Buenos Aires

Digitally signed by Comunicaciones Oficiales  
Date: 2025.05.05 12:50:14 -03:00

## FICHAS PARA EXTRACCIONES

CALLE	ALTURA	REF.	IMAGEN
CARACAS	2608		<a href="#">VER</a>
EL DELTA	3186		<a href="#">VER</a>
MOSCONI GENERAL AV.	4150		<a href="#">VER</a>
SANABRIA	3538		<a href="#">VER</a>
HABANA	4498	LD2	<a href="#">VER</a>
CERVANTES	3155		<a href="#">VER</a>
CUBAS, JOSE	4530		<a href="#">VER</a>
GAVILAN	1871	1873	<a href="#">VER</a>
LLAVALLOL	3476	3478	<a href="#">VER</a>
LASCANO	2420		<a href="#">VER</a>
LASCANO	2386		<a href="#">VER</a>
CANTILO, JOSE LUIS	4844	LA	<a href="#">VER</a>
NAVARRO	5131		<a href="#">VER</a>
BERMUDEZ	3166	LA	<a href="#">VER</a>
VARELA, JOSE PEDRO	3455		<a href="#">VER</a>
MORAN, PEDRO	3520		<a href="#">VER</a>
SANTO TOME	2435		<a href="#">VER</a>
JUAREZ, BENITO	3762		<a href="#">VER</a>
NAVARRO	5230		<a href="#">VER</a>
CHIMBORAZO	2105		<a href="#">VER</a>

# Planilla de Inspección de Árboles

Fecha de relevamiento 19-12-24

Aviso S00795278/24

Arme

UBICACIÓN DEL ÁRBOL Especie botánica Acer negundo (Arce negundo)

Calle CARACAS N° 2608 ☐ Árbol Seco ☒ Árbol Semi Seco

## PARÁMETROS MECÁNICOS Y SANITARIOS DEL ÁRBOL

Altura aprox. (m) 5 DAP (cm) 30 Inclinación: SI / NO ☐ Mayor a 40° ☐ Menor a 40°

Orientación de la inclinación ☐ Hacia la calle ☐ Hacia la propiedad ☐ Hacia el largo de la vereda  
☐ Descopado ☐ Descopado y brotado ☐ Copa desbalanceada

## FUSTE

Descortezamiento: Cavidades

☒ Fructificaciones fúngicas ☐ Codominancias ☐ Chorreados

	basal	media	alto
Pequeñas			
Grandes			X

Cavidad longitudinal en el fuste (m)

Espesor de pared remanente (cm)

RAIZ ☐ Expuesta ☐ Levanta vereda m2 Provoca fisuras en el frente de la propiedad: ☐ SI ☐ NO

## RAMAS

☐ Tocones ☐ Excesivas / Cruzadas ☐ Con mal ángulo de inserción

☒ Quebradas / Fisuradas ☒ Secas / Secas en las puntas ☐ Bajas

☐ Codominancias ☒ Con cavidades / Tumores / Cancros ☐ Que invaden espacio aéreo

HOJAS ☐ De coloración anormal ☐ Defoliación Total ☐ Con signos de insectos ☐ Con manchas foliares

☐ Defoliación Parcial Síntomas de enfermedades

## RECOMENDACIONES DEL INSPECTOR

### A: OBJETIVOS DE LA PODA

☐ Reducción Riesgo  
☐ Eliminar interferencias  
☐ Adecuación al sitio  
☐ Regulación de estructura

### B: TIPOS DE PODA

☐ Formación  
☐ Limpieza  
☐ Aclareo  
☐ Refaldado  
☐ Terciado

☐ Balanceo  
☒ C: EXTRACCIÓN

☐ E: TRASPLANTE

☐ D: TRATAMIENTO SANITARIO

### F: CORTE DE RAÍCES

☐ Superficial  
☐ Profunda

## OBSERVACIONES

El ejemplar evaluado presenta un estado de deterioro avanzado, caracterizado por una cavidad superior que compromete la estabilidad estructural del árbol, así como la presencia de fructificación fúngica. Además, el tronco se encuentra descortezado, lo que indica un daño irreversible, y presenta ramas secas y quebradas, lo que aumenta el riesgo de caída. En consideración a estos factores, se recomienda la extracción del árbol.

INSPECTOR/VERIFICADOR

Mariana J. Bermejo Grilli

Nombre y Apellido



Firma

36.645.249

DNI

Calle **CARACAS**

2608

IMAGEN DEL EJEMPLAR



Informe N° \_\_\_\_\_






Calle **El Delta** **3186** .....

IMAGEN DEL EJEMPLAR

**EL DELTA 3186**

DESDE OTRO ÁNGULO



◀Imágenes de mar-23▶



Informe N° .....



# Planilla de Inspección de Árboles

Fecha de relevamiento 23/12/24

Aviso S00901701/24

Arme

UBICACIÓN DEL ÁRBOL Especie botánica No determinada

Calle Mosconi N° 4150 ☒ Árbol Seco ☐ Árbol Semi Seco

## PARÁMETROS MECÁNICOS Y SANITARIOS DEL ÁRBOL

Altura aprox. (m) 8 DAP (cm) 20 Inclinación: SI / NO ☐ Mayor a 40° ☐ Menor a 40°

Orientación de la inclinación ☐ Hacia la calle ☐ Hacia la propiedad ☐ Hacia el largo de la vereda

☐ Descopado ☐ Descopado y brotado ☐ Copa desbalanceada

## FUSTE

Descortezamiento: Cavidades

basal media alto

Pequeñas			
Grandes			

☐ Fructificaciones fúngicas ☐ Codominancias ☐ Chorreados

Cavidad longitudinal en el fuste (m)

Espesor de pared remanente (cm)

RAIZ ☐ Expuesta ☐ Levanta vereda m2 Provoca fisuras en el frente de la propiedad: ☐ SI ☐ NO

## RAMAS

☐ Tocones

☐ Excesivas / Cruzadas

☐ Con mal ángulo de inserción

☐ Quebradas / Fisuradas

☐ Secas / Secas en las puntas

☐ Bajas

☐ Codominancias

☐ Con cavidades / Tumores / Cancros

☐ Que invaden espacio aéreo

## HOJAS

☐ De coloración anormal

☐ Defoliación Total

☐ Con signos de insectos

☐ Con manchas foliares

☐ Defoliación Parcial Síntomas de enfermedades

## RECOMENDACIONES DEL INSPECTOR

### A: OBJETIVOS DE LA PODA

☐ Reducción Riesgo

☐ Eliminar interferencias

☐ Adecuación al sitio

☐ Regulación de estructura

### B: TIPOS DE PODA

☐ Formación

☐ Limpieza

☐ Aclareo

☐ Refaldado

☐ Terciado

☐ Balanceo

☒ C: EXTRACCIÓN

☐ E: TRASPLANTE

☐ D: TRATAMIENTO SANITARIO

### F: CORTE DE RAÍCES

☐ Superficial

☐ Profunda

OBSERVACIONES

Arbol seco

INSPECTOR/VERIFICADOR

Smith, Guillermo

Nombre y Apellido



Firma

DNI

IMAGEN DEL EJEMPLAR

MOSCONI GENERAL AV. 4150



DESDE OTRO ÁNGULO



**Planilla de Inspección de Árboles**

Fecha de relevamiento 27/12/24

Aviso S00931793/24

Arme

**UBICACIÓN DEL ÁRBOL** Especie botánica Fraxinus pennsylvanica "Fresno americano"  
Calle Sanabria N° 3538 ☒ Árbol Seco ☐ Árbol Semi Seco

**PARÁMETROS MECÁNICOS Y SANITARIOS DEL ÁRBOL**

Altura aprox. (m) 2 DAP (cm) 20 Inclinação: NO ☐ Mayor a 40° ☐ Menor a 40°  
Orientación de la inclinación ☐ Hacia la calle ☐ Hacia la propiedad ☐ Hacia el largo de la vereda  
☐ Descopado ☐ Descopado y brotado ☐ Copa desbalanceada

**FUSTE**

FUSTE	Descortezamiento: Cavidades			<input type="checkbox"/> Fructificaciones fúngicas	<input type="checkbox"/> Codominancias	<input type="checkbox"/> Chorreados
	basal	media	alto			
Pequeñas				Cavidad longitudinal en el fuste (m)		
Grandes						
				Espesor de pared remanente (cm)		

**RAIZ** ☐ Expuesta ☐ Levanta vereda m2 Provoca fisuras en el frente de la propiedad: ☐ SI ☐ NO

**RAMAS**

☐ Tocones ☐ Excesivas / Cruzadas ☐ Con mal ángulo de inserción  
☐ Quebradas / Fisuradas ☐ Secas / Secas en las puntas ☐ Bajas  
☐ Codominancias ☐ Con cavidades / Tumores / Cancros ☐ Que invaden espacio aéreo

**HOJAS**

☐ De coloración anormal ☐ Defoliación Total ☐ Con signos de insectos ☐ Con manchas foliares  
☐ Defoliación Parcial Síntomas de enfermedades

**RECOMENDACIONES DEL INSPECTOR**

**A: OBJETIVOS DE LA PODA**

☐ Reducción Riesgo  
☐ Eliminar interferencias  
☐ Adecuación al sitio  
☐ Regulación de estructura

**B: TIPOS DE PODA**

☐ Formación  
☐ Limpieza  
☐ Aclareo  
☐ Refaldado  
☐ Terciado

☐ Balanceo

☒ C: EXTRACCIÓN

☐ E: TRASPLANTE

☐ D: TRATAMIENTO SANITARIO

**F: CORTE DE RAÍCES**

☐ Superficial

☐ Profunda

**OBSERVACIONES**

Tocón seco. Se recomienda su extracción y cierre de plantera por espacio inadecuado para crecimiento de nuevo ejemplar (sobrepasado por dentro de línea de goteo de ambos ejemplares aledaños)

INSPECTOR/VERIFICADOR

Agustín Canalda  
Nombre y Apellido

Firma

32919293  
DNI

Calle Sanabria 3538

IMAGEN DEL EJEMPLAR



Informe N° \_\_\_\_\_



**Planilla de Inspección de Árboles**

Fecha de relevamiento 15-01-25

Aviso S00926889/24

Arme

UBICACIÓN DEL ÁRBOL Especie botánica Melia azedarach (Paraíso)

Calle HABANA N° 4498 LD2 ☐ Árbol Seco ☐ Árbol Semi Seco

**PARÁMETROS MECÁNICOS Y SANITARIOS DEL ÁRBOL**

Altura aprox. (m) 12 DAP (cm) 100 Inclinación: SI / NO ☐ Mayor a 40° ☐ Menor a 40°

Orientación de la inclinación ☐ Hacia la calle ☐ Hacia la propiedad ☐ Hacia el largo de la vereda

☐ Descopado ☐ Descopado y brotado ☐ Copa desbalanceada

**FUSTE**

Descortezamiento: Cavidades

basal media alto

Pequeñas			
Grandes		X	

☐ Fructificaciones fúngicas ☐ Codominancias ☐ Chorreados

Cavidad longitudinal en el fuste (m)

Espesor de pared remanente (cm)

RAIZ ☐ Expuesta ☐ Levanta vereda m2 Provoca fisuras en el frente de la propiedad: ☐ SI ☐ NO

**RAMAS**

☐ Tocones

☐ Excesivas / Cruzadas

☐ Con mal ángulo de inserción

☒ Quebradas / Fisuradas

☒ Secas / Secas en las puntas

☐ Bajas

☐ Codominancias

☐ Con cavidades / Tumores / Cancros

☐ Que invaden espacio aéreo

**HOJAS**

☐ De coloración anormal

☐ Defoliación Total

☐ Con signos de insectos

☐ Con manchas foliares

☐ Defoliación Parcial Síntomas de enfermedades

**RECOMENDACIONES DEL INSPECTOR**

**A: OBJETIVOS DE LA PODA**

☐ Reducción Riesgo

☐ Eliminar interferencias

☐ Adecuación al sitio

☐ Regulación de estructura

**B: TIPOS DE PODA**

☐ Formación

☐ Limpieza

☐ Aclareo

☐ Refaldado

☐ Terciado

☐ Balanceo

☒ C: EXTRACCIÓN

☐ E: TRASPLANTE

☐ D: TRATAMIENTO SANITARIO

**F: CORTE DE RAÍCES**

☐ Superficial

☐ Profunda

**OBSERVACIONES**

Ejemplar presenta cavidad en la parte media del fuste y rajaduras en ramas principales. Además ramas quebradas en altura y secas. Teniendo en cuenta la especie, se recomienda su extracción para evitar riesgos futuros.

INSPECTOR/VERIFICADOR

Maria Eugenia Cassotto

Nombre y Apellido

*Maria Eugenia Cassotto*

Firma

35266367

DNI

Calle **HABANA 4498 LD2** .....

IMAGEN DEL EJEMPLAR



Informe N° .....



**Planilla de Inspección de Árboles**

Fecha de relevamiento 17/1/2025

Aviso Oficio

Arme

**UBICACIÓN DEL ÁRBOL** Especie botánica "Ligustro" Ligustrum sp  
Calle Cervantes N° 3155 ☒ Árbol Seco ☐ Árbol Semi Seco

**PARÁMETROS MECÁNICOS Y SANITARIOS DEL ÁRBOL**

Altura aprox. (m) 40 DAP (cm) 9 Inclinación: NO ☐ Mayor a 40° ☐ Menor a 40°  
Orientación de la inclinación ☐ Hacia la calle ☐ Hacia la propiedad ☐ Hacia el largo de la vereda  
☐ Descopado ☐ Descopado y brotado ☐ Copa desbalanceada

**FUSTE**

Descortezamiento: Cavidades

basal media alto

Pequeñas			
Grandes			

☐ Fructificaciones fúngicas ☐ Codominancias ☐ Chorreados

Cavidad longitudinal en el fuste (m)

Espesor de pared remanente (cm)

**RAIZ**

☐ Expuesta ☐ Levanta vereda m2 Provoca fisuras en el frente de la propiedad: ☐ SI ☐ NO

**RAMAS**

☐ Tocones ☐ Excesivas / Cruzadas ☐ Con mal ángulo de inserción  
☐ Quebradas / Fisuradas ☒ Secas / Secas en las puntas ☐ Bajas  
☐ Codominancias ☐ Con cavidades / Tumores / Cancros ☐ Que invaden espacio aéreo

**HOJAS**

☐ De coloración anormal ☒ Defoliación Total ☐ Con signos de insectos ☐ Con manchas foliares  
☐ Defoliación Parcial Síntomas de enfermedades

**RECOMENDACIONES DEL INSPECTOR**

**A: OBJETIVOS DE LA PODA**

☐ Reducción Riesgo  
☐ Eliminar interferencias  
☐ Adecuación al sitio  
☐ Regulación de estructura

**B: TIPOS DE PODA**

☐ Formación  
☐ Limpieza  
☐ Aclareo  
☐ Refaldado  
☐ Terciado

☐ Balanceo

☒ C: EXTRACCIÓN

☐ E: TRASPLANTE

☐ D: TRATAMIENTO SANITARIO

**F: CORTE DE RAÍCES**

☐ Superficial

☐ Profunda

**OBSERVACIONES**

Ejemplar seco. Se recomienda extracción y reposición con ejemplar de especie adecuada al corredor según Plan Maestro

INSPECTOR/VERIFICADOR

Agustín Canalda  
Nombre y Apellido

Firma

32919293  
DNI

Calle Cervantes 3155

IMAGEN DEL EJEMPLAR

**CERVANTES 3155**



Informe N° \_\_\_\_\_

# Planilla de Inspección de Árboles

Fecha de relevamiento 21/1/2025

Aviso .....

Arme .....

**UBICACIÓN DEL ÁRBOL** Especie botánica "Paraíso" Meliza azedarach

Calle José Cubas N° 4530 ☒ Árbol Seco ☐ Árbol Semi Seco

**PARÁMETROS MECÁNICOS Y SANITARIOS DEL ÁRBOL**

Altura aprox. (m) 8 DAP (cm) 40 Inclinación: NO ☐ Mayor a 40° ☐ Menor a 40°

Orientación de la inclinación ☐ Hacia la calle ☐ Hacia la propiedad ☐ Hacia el largo de la vereda

☐ Descopado ☐ Descopado y brotado ☐ Copa desbalanceada

**FUSTE**

	Descortezamiento: Cavidades		
	basal	media	alto
Pequeñas			
Grandes			

☐ Fructificaciones fúngicas ☐ Codominancias ☐ Chorreados

Cavidad longitudinal en el fuste (m)

Espesor de pared remanente (cm)

**RAIZ** ☐ Expuesta ☐ Levanta vereda m2 Provoca fisuras en el frente de la propiedad: ☐ SI ☐ NO

**RAMAS** ☒ Tocones ☐ Excesivas / Cruzadas ☐ Con mal ángulo de inserción

☐ Quebradas / Fisuradas ☒ Secas / Secas en las puntas ☐ Bajas

☐ Codominancias ☐ Con cavidades / Tumores / Cancros ☐ Que invaden espacio aéreo

**HOJAS** ☐ De coloración anormal ☒ Defoliación Total ☐ Con signos de insectos ☐ Con manchas foliares

☐ Defoliación Parcial Síntomas de enfermedades .....

**RECOMENDACIONES DEL INSPECTOR**

<b>A: OBJETIVOS DE LA PODA</b>	<b>B: TIPOS DE PODA</b>	<b>F: CORTE DE RAÍCES</b>
<input type="checkbox"/> Reducción Riesgo	<input type="checkbox"/> Formación	<input type="checkbox"/> Superficial
<input type="checkbox"/> Eliminar interferencias	<input type="checkbox"/> Limpieza	<input type="checkbox"/> Profunda
<input type="checkbox"/> Adecuación al sitio	<input type="checkbox"/> Aclareo	
<input type="checkbox"/> Regulación de estructura	<input type="checkbox"/> Refaldado	
	<input type="checkbox"/> Terciado	

☐ Balanceo ☒ C: EXTRACCIÓN ☐ E: TRASPLANTE ☐ D: TRATAMIENTO SANITARIO

**OBSERVACIONES**

Ejemplar seco. Se recomienda extracción. Plantera sobreocupa con ejemplar semi arbustivo de Azarero, el cual de preserva como ejemplar principal luego de realizado el retiro del árbol seco.

INSPECTOR/VERIFICADOR

Agustín Canalda  
Nombre y Apellido

Firma

32919293  
DNI

Calle José Cubas 4530

IMAGEN DEL EJEMPLAR

CUBAS, JOSE 4530



◀ Imágenes actuales ▶



Informe N° \_\_\_\_\_



# Planilla de Inspección de Árboles

Fecha de relevamiento 29/01/25

Aviso S00041391/25

Arme

UBICACIÓN DEL ÁRBOL Especie botánica Jacaranda mimosifolia (Jacaranda)  
Calle GAVILAN N° 1871-73 ☒ Árbol Seco ☐ Árbol Semi Seco

## PARÁMETROS MECÁNICOS Y SANITARIOS DEL ÁRBOL

Altura aprox. (m) 7 DAP (cm) 30 Inclinación: NO ☒ Mayor a 40° ☐ Menor a 40°  
Orientación de la inclinación ☐ Hacia la calle ☐ Hacia la propiedad ☐ Hacia el largo de la vereda  
☐ Descopado ☐ Descopado y brotado ☐ Copa desbalanceada

## FUSTE

FUSTE

	Descortezamiento: Cavidades		
	basal	media	alto
Pequeñas	X	X	X
Grandes			

☐ Fructificaciones fúngicas

☐ Codominancias

☐ Chorreados

Cavidad longitudinal en el fuste (m)

Espesor de pared remanente (cm)

RAIZ ☐ Expuesta ☐ Levanta vereda m2 Provoca fisuras en el frente de la propiedad: ☐ SI ☐ NO

## RAMAS

☐ Tocones ☐ Excesivas / Cruzadas ☐ Con mal ángulo de inserción  
☒ Quebradas / Fisuradas ☒ Secas / Secas en las puntas ☐ Bajas  
☐ Codominancias ☐ Con cavidades / Tumores / Cancros ☐ Que invaden espacio aéreo

## HOJAS

☐ De coloración anormal ☒ Defoliación Total ☐ Con signos de insectos ☐ Con manchas foliares  
☐ Defoliación Parcial Síntomas de enfermedades

## RECOMENDACIONES DEL INSPECTOR

### A: OBJETIVOS DE LA PODA

☐ Reducción Riesgo  
☐ Eliminar interferencias  
☐ Adecuación al sitio  
☐ Regulación de estructura

### B: TIPOS DE PODA

☐ Formación  
☐ Limpieza  
☐ Aclareo  
☐ Refaldado  
☐ Terciado

☐ Balanceo

☒ C: EXTRACCIÓN

☐ E: TRASPLANTE

☐ D: TRATAMIENTO SANITARIO

### F: CORTE DE RAÍCES

☐ Superficial

☐ Profunda

## OBSERVACIONES

Ejemplar muerto y seco en pie. Tiene ramas que están por desprenderse, grietas y descortezamientos. Corresponde extracción y nueva plantación de especie correspondiente al corredor según Plan Maestro.

INSPECTOR/VERIFICADOR

Inés Finetti

Nombre y Apellido

IF


Firma

39535316

DNI

Calle GAVILAN 1871-73

IMAGEN DEL EJEMPLAR



GAVILAN 1871-73



Informe N° \_\_\_\_\_



# Planilla de Inspección de Árboles

Fecha de relevamiento 31-01-25

Aviso oficina

Arme

UBICACIÓN DEL ÁRBOL Especie botánica sopora japonica

Calle Llavallo N° 3476 - 78 ☒ Árbol Seco ☐ Árbol Semi Seco

## PARÁMETROS MECÁNICOS Y SANITARIOS DEL ÁRBOL

Altura aprox. (m) 8 DAP (cm) 35 Inclínación: SI / NO ☐ Mayor a 40° ☒ Menor a 40°

Orientación de la inclinación ☒ Hacia la calle ☐ Hacia la propiedad ☐ Hacia el largo de la vereda

☐ Descopado ☐ Descopado y brotado ☐ Copa desbalanceada

## FUSTE

Descortezamiento: Cavidades

basal media alto

Pequeñas			
Grandes			

☐ Fructificaciones fúngicas ☐ Codominancias ☐ Chorreados

Cavidad longitudinal en el fuste (m)

Espesor de pared remanente (cm)

## RAIZ

☐ Expuesta

☐ Levanta vereda m2

Provoca fisuras en el frente de la propiedad: ☐ SI ☐ NO

## RAMAS

☐ Tocones

☐ Excesivas / Cruzadas

☐ Con mal ángulo de inserción

☐ Quebradas / Fisuradas

☐ Secas / Secas en las puntas

☐ Bajas

☐ Codominancias

☐ Con cavidades / Tumores / Cancros

☐ Que invaden espacio aéreo

## HOJAS

☐ De coloración anormal

☐ Defoliación Total

☐ Con signos de insectos

☐ Con manchas foliares

☐ Defoliación Parcial Síntomas de enfermedades

## RECOMENDACIONES DEL INSPECTOR

### A: OBJETIVOS DE LA PODA

☐ Reducción Riesgo

☐ Eliminar interferencias

☐ Adecuación al sitio

☐ Regulación de estructura

### B: TIPOS DE PODA

☐ Formación

☐ Limpieza

☐ Aclareo

☐ Refaldado

☐ Terciado

☐ Balanceo

☒ C: EXTRACCIÓN

☐ E: TRASPLANTE

☐ D: TRATAMIENTO SANITARIO

### F: CORTE DE RAÍCES

☐ Superficial

☐ Profunda

## OBSERVACIONES

ejemplar seco

INSPECTOR/VERIFICADOR

galvez, juan

Nombre y Apellido



Firma

35723270

DNI

Calle Llavallol 3476 - 78

IMAGEN DEL EJEMPLAR

LLAVALLOL 3476-78



▼ DESDE OTROS ÁNGULOS ▼



◀ Imágenes actuales ▶



Informe N° \_\_\_\_\_

## Planilla de Inspección de Árboles

Fecha de relevamiento 04/02/25

Aviso .....

Arme .....

**UBICACIÓN DEL ÁRBOL** Especie botánica Ailanthus altissima (Arbol del cielo)  
Calle Lascano N° 2420 ☒ Árbol Seco ☐ Árbol Semi Seco

### PARÁMETROS MECÁNICOS Y SANITARIOS DEL ÁRBOL

Altura aprox. (m) 11 DAP (cm) 60 Inclinação: SI / NO ☐ Mayor a 40° ☐ Menor a 40°  
Orientación de la inclinación ☐ Hacia la calle ☐ Hacia la propiedad ☐ Hacia el largo de la vereda  
☐ Descopado ☐ Descopado y brotado ☐ Copa desbalanceada

### FUSTE

FUSTE	Descortezamiento: Cavidades			<input type="checkbox"/> Fructificaciones fúngicas	<input type="checkbox"/> Codominancias	<input type="checkbox"/> Chorreados
	basal	media	alto			
Pequeñas				Cavidad longitudinal en el fuste (m)		
Grandes				Espesor de pared remanente (cm)		

**RAIZ** ☐ Expuesta ☐ Levanta vereda m2 Provoca fisuras en el frente de la propiedad: ☐ SI ☒ NO

### RAMAS

☐ Tocones ☐ Excesivas / Cruzadas ☐ Con mal ángulo de inserción  
☐ Quebradas / Fisuradas ☒ Secas / Secas en las puntas ☐ Bajas  
☐ Codominancias ☐ Con cavidades / Tumores / Cancros ☐ Que invaden espacio aéreo

**HOJAS** ☐ De coloración anormal ☐ Defoliación Total ☐ Con signos de insectos ☐ Con manchas foliares  
☐ Defoliación Parcial Síntomas de enfermedades .....

### RECOMENDACIONES DEL INSPECTOR

#### A: OBJETIVOS DE LA PODA

☐ Reducción Riesgo  
☐ Eliminar interferencias  
☐ Adecuación al sitio  
☐ Regulación de estructura

#### B: TIPOS DE PODA

☐ Formación  
☐ Limpieza  
☐ Aclareo  
☐ Refaldado  
☐ Terciado

☐ Balanceo  
☒ C: EXTRACCIÓN  
☐ E: TRASPLANTE  
☐ D: TRATAMIENTO SANITARIO

#### F: CORTE DE RAÍCES

☐ Superficial  
☐ Profunda

**OBSERVACIONES** .....

El árbol se encuentra seco.

INSPECTOR/VERIFICADOR

Mariana Bermejo

Nombre y Apellido

Firma

36.645.249

DNI



Calle Lascano 2420

IMAGEN DEL EJEMPLAR



Informe N° \_\_\_\_\_

# Planilla de Inspección de Árboles

Fecha de relevamiento 04/02/25

Aviso .....

Arme .....

UBICACIÓN DEL ÁRBOL Especie botánica Fraxinus pennsylvanica (Fresno americano)  
Calle Lascano N° 2386 ☒ Árbol Seco ☐ Árbol Semi Seco

## PARÁMETROS MECÁNICOS Y SANITARIOS DEL ÁRBOL

Altura aprox. (m) 8 DAP (cm) 40 Inclinação: SI / NO ☐ Mayor a 40° ☐ Menor a 40°  
Orientación de la inclinación ☐ Hacia la calle ☐ Hacia la propiedad ☐ Hacia el largo de la vereda  
☐ Descopado ☐ Descopado y brotado ☐ Copa desbalanceada

## FUSTE

FUSTE	Descortezamiento: Cavidades			<input type="checkbox"/> Fructificaciones fúngicas	<input type="checkbox"/> Codominancias	<input type="checkbox"/> Chorreados
	basal	media	alto			
Pequeñas				Cavidad longitudinal en el fuste (m)		
Grandes				Espesor de pared remanente (cm)		

RAIZ ☐ Expuesta ☐ Levanta vereda m2 Provoca fisuras en el frente de la propiedad: ☐ SI ☐ NO

## RAMAS

☐ Tocones ☐ Excesivas / Cruzadas ☐ Con mal ángulo de inserción  
☐ Quebradas / Fisuradas ☒ Secas / Secas en las puntas ☐ Bajas  
☐ Codominancias ☐ Con cavidades / Tumores / Cancros ☐ Que invaden espacio aéreo

## HOJAS

☐ De coloración anormal ☒ Defoliación Total ☐ Con signos de insectos ☐ Con manchas foliares  
☐ Defoliación Parcial Síntomas de enfermedades .....

## RECOMENDACIONES DEL INSPECTOR

### A: OBJETIVOS DE LA PODA

☐ Reducción Riesgo  
☐ Eliminar interferencias  
☐ Adecuación al sitio  
☐ Regulación de estructura

### B: TIPOS DE PODA

☐ Formación  
☐ Limpieza  
☐ Aclareo  
☐ Refaldado  
☐ Terciado

☐ Balanceo  
☒ C: EXTRACCIÓN  
☐ E: TRASPLANTE  
☐ D: TRATAMIENTO SANITARIO

### F: CORTE DE RAÍCES

☐ Superficial  
☐ Profunda

## OBSERVACIONES

El árbol se encuentra seco

INSPECTOR/VERIFICADOR

Mariana Bermejo

Nombre y Apellido

Firma

36.645.249

DNI

Lascano

2386

Calle .....

IMAGEN DEL EJEMPLAR

LASCANO 2386



Informe N° \_\_\_\_\_



**Planilla de Inspección de Árboles**

Fecha de relevamiento 14/2/2025

Aviso S00059062/25

Arme

**UBICACIÓN DEL ÁRBOL** Especie botánica "Paraíso" Melia azedarach  
Calle José Luis Cantilo N° 4844 LA ☒ Árbol Seco ☐ Árbol Semi Seco

**PARÁMETROS MECÁNICOS Y SANITARIOS DEL ÁRBOL**

Altura aprox. (m) 11 DAP (cm) 45 Inclinación: NO ☐ Mayor a 40° ☐ Menor a 40°  
Orientación de la inclinación ☐ Hacia la calle ☐ Hacia la propiedad ☐ Hacia el largo de la vereda  
☐ Descopado ☐ Descopado y brotado ☐ Copa desbalanceada

**FUSTE** Descortezamiento: Cavidades ☐ Fructificaciones fúngicas ☐ Codominancias ☐ Chorreados  
basal media alto  
Pequeñas Cuidad longitudinal en el fuste (m) 3  
Grandes Espesor de pared remanente (cm) 10

**RAIZ** ☐ Expuesta ☐ Levanta vereda m2 Provoca fisuras en el frente de la propiedad: ☐ SI ☐ NO

**RAMAS** ☒ Tocones ☐ Excesivas / Cruzadas ☐ Con mal ángulo de inserción  
☐ Quebradas / Fisuradas ☒ Secas / Secas en las puntas ☐ Bajas  
☐ Codominancias ☒ Con cavidades / Tumores / Cancros ☐ Que invaden espacio aéreo

**HOJAS** ☐ De coloración anormal ☒ Defoliación Total ☐ Con signos de insectos ☐ Con manchas foliares  
☐ Defoliación Parcial Síntomas de enfermedades

**RECOMENDACIONES DEL INSPECTOR**

A: OBJETIVOS DE LA PODA B: TIPOS DE PODA F: CORTE DE RAÍCES  
☐ Reducción Riesgo ☐ Formación ☐ Balanceo ☐ Superficial  
☐ Eliminar interferencias ☐ Limpieza ☒ C: EXTRACCIÓN ☐ Profunda  
☐ Adecuación al sitio ☐ Aclareo ☐ E: TRASPLANTE  
☐ Regulación de estructura ☐ Refaldado ☐ D: TRATAMIENTO SANITARIO  
☐ Terciado

**OBSERVACIONES**

Se recomienda la extracción del ejemplar con prioridad y posterior reposición con ejemplar de especie adecuada al corredor según Plan Maestro. Presenta desgarros frecuentes de copa seca.

INSPECTOR/VERIFICADOR

Agustín Canalda  
Nombre y Apellido

Firma

32919293  
DNI

Calle ..... José Luis Cantilo .....

4844 LA

IMAGEN DEL EJEMPLAR

**CANTILO, JOSE LUIS 4844 LA**



Informe N° .....

# Planilla de Inspección de Árboles

Fecha de relevamiento 19/2/2025

Aviso .....

Arme .....

UBICACIÓN DEL ÁRBOL Especie botánica "Naranja dulce" Citrus sinensis  
Calle Navarro N° 5131 ☒ Árbol Seco ☐ Árbol Semi Seco

## PARÁMETROS MECÁNICOS Y SANITARIOS DEL ÁRBOL

Altura aprox. (m) 3 DAP (cm) 10 Inclinación: NO ☐ Mayor a 40° ☐ Menor a 40°  
Orientación de la inclinación ☐ Hacia la calle ☐ Hacia la propiedad ☐ Hacia el largo de la vereda  
☐ Descopado ☐ Descopado y brotado ☐ Copa desbalanceada

## FUSTE

	Descortezamiento: Cavidades			
	basal	media	alto	
Pequeñas				Cavidad longitudinal en el fuste (m)
Grandes				
				Espesor de pared remanente (cm)

RAIZ ☐ Expuesta ☐ Levanta vereda m2 Provoca fisuras en el frente de la propiedad: ☐ SI ☐ NO

## RAMAS

☐ Tocones ☐ Excesivas / Cruzadas ☐ Con mal ángulo de inserción  
☐ Quebradas / Fisuradas ☒ Secas / Secas en las puntas ☒ Bajas  
☐ Codominancias ☐ Con cavidades / Tumores / Cancros ☐ Que invaden espacio aéreo

## HOJAS

☐ De coloración anormal ☒ Defoliación Total ☐ Con signos de insectos ☐ Con manchas foliares  
☐ Defoliación Parcial Síntomas de enfermedades .....

## RECOMENDACIONES DEL INSPECTOR

### A: OBJETIVOS DE LA PODA

☐ Reducción Riesgo  
☐ Eliminar interferencias  
☐ Adecuación al sitio  
☐ Regulación de estructura

### B: TIPOS DE PODA

☐ Formación  
☐ Limpieza  
☐ Aclareo  
☐ Refaldado  
☐ Terciado

☐ Balanceo

☒ C: EXTRACCIÓN

☐ E: TRASPLANTE

☐ D: TRATAMIENTO SANITARIO

### F: CORTE DE RAÍCES

☐ Superficial

☐ Profunda

## OBSERVACIONES

Ejemplar seco. Fuste con fisuras. Se recomienda su extracción y reposición con ejemplar de especie adecuada al corredor según Plan Maestro. Vereda con leve hundimiento de baldosas sobre zona cercana a entrada vehicular. Plantera elevada

INSPECTOR/VERIFICADOR

Agustín Canalda  
Nombre y Apellido

Firma

32919293  
DNI

Calle ..... Navarro 5131

IMAGEN DEL EJEMPLAR

**NAVARRO 5131**



Informe N° \_\_\_\_\_

# Planilla de Inspección de Árboles

Fecha de relevamiento 20/3/2025

Aviso S00237393/25

Arme

UBICACIÓN DEL ÁRBOL Especie botánica Ligustrum sp  
Calle Bermúdez N° 3166 LA ☒ Árbol Seco ☐ Árbol Semi Seco

## PARÁMETROS MECÁNICOS Y SANITARIOS DEL ÁRBOL

Altura aprox. (m) 9 DAP (cm) 30 Inclinación: NO ☐ Mayor a 40° ☐ Menor a 40°  
Orientación de la inclinación ☐ Hacia la calle ☐ Hacia la propiedad ☐ Hacia el largo de la vereda  
☐ Descopado ☐ Descopado y brotado ☐ Copa desbalanceada

## FUSTE

FUSTE	Descortezamiento: Cavidades			<input type="checkbox"/> Fructificaciones fúngicas	<input type="checkbox"/> Codominancias	<input type="checkbox"/> Chorreados
	basal	media	alto			
Pequeñas				Cavidad longitudinal en el fuste (m)		
Grandes				Espesor de pared remanente (cm)		

RAIZ ☐ Expuesta ☐ Levanta vereda m2 Provoca fisuras en el frente de la propiedad: ☐ SI ☐ NO

## RAMAS

☐ Tocones ☐ Excesivas / Cruzadas ☐ Con mal ángulo de inserción  
☐ Quebradas / Fisuradas ☒ Secas / Secas en las puntas ☐ Bajas  
☐ Codominancias ☐ Con cavidades / Tumores / Cancros ☐ Que invaden espacio aéreo

## HOJAS

☐ De coloración anormal ☒ Defoliación Total ☐ Con signos de insectos ☐ Con manchas foliares  
☐ Defoliación Parcial Síntomas de enfermedades

## RECOMENDACIONES DEL INSPECTOR

### A: OBJETIVOS DE LA PODA

☐ Reducción Riesgo  
☐ Eliminar interferencias  
☐ Adecuación al sitio  
☐ Regulación de estructura

### B: TIPOS DE PODA

☐ Formación  
☐ Limpieza  
☐ Aclareo  
☐ Refaldado  
☐ Terciado

☐ Balanceo

☒ C: EXTRACCIÓN

☐ E: TRASPLANTE

☐ D: TRATAMIENTO SANITARIO

### F: CORTE DE RAÍCES

☐ Superficial

☐ Profunda

## OBSERVACIONES

Ejemplar seco. Descortezamiento generalizado. Se recomienda su extracción y cierre de plantera (dejar a nivel, cantero elevado). Espacio insuficiente para reposición por proximidad a dos ejemplares adultos a ambos lados.

INSPECTOR/VERIFICADOR

Agustín Canalda  
Nombre y Apellido

Firma

32919293  
DNI



Calle ..... Bermúdez .....

3166 LA

IMAGEN DEL EJEMPLAR



BERMUDEZ 3166 LA

◀ Imágenes actuales ▶



Informe N° .....



**Planilla de Inspección de Árboles**

Fecha de relevamiento **12-9-24**

Aviso **s00618000/24 - S00378649/25**

Arme .....

**UBICACIÓN DEL ÁRBOL** Especie botánica **tilia sp.**  
Calle **jose pedro varela** N° **3455** ☐ Árbol Seco ☐ Árbol Semi Seco

**PARÁMETROS MECÁNICOS Y SANITARIOS DEL ÁRBOL**

Altura aprox. (m) **9** DAP (cm) **35** Inclinação: SI / NO ☐ Mayor a 40° ☒ Menor a 40°  
Orientación de la inclinación ☐ Hacia la calle ☒ Hacia la propiedad ☐ Hacia el largo de la vereda  
☐ Descopado ☐ Descopado y brotado ☐ Copa desbalanceada

**FUSTE**

FUSTE	Descortezamiento: Cavidades			<input type="checkbox"/> Fructificaciones fúngicas	<input type="checkbox"/> Codominancias	<input type="checkbox"/> Chorreados
	basal	media	alto			
Pequeñas				Cavidad longitudinal en el fuste (m)		
Grandes						
				Espesor de pared remanente (cm)		

**RAIZ** ☐ Expuesta ☐ Levanta vereda m2 Provoca fisuras en el frente de la propiedad: ☐ SI ☐ NO

**RAMAS**

☐ Tocones ☐ Excesivas / Cruzadas ☐ Con mal ángulo de inserción  
☐ Quebradas / Fisuradas ☐ Secas / Secas en las puntas ☐ Bajas  
☐ Codominancias ☐ Con cavidades / Tumores / Cancros ☐ Que invaden espacio aéreo

**HOJAS**

☐ De coloración anormal ☐ Defoliación Total ☐ Con signos de insectos ☐ Con manchas foliares  
☐ Defoliación Parcial Síntomas de enfermedades .....

**RECOMENDACIONES DEL INSPECTOR**

**A: OBJETIVOS DE LA PODA**

☐ Reducción Riesgo  
☐ Eliminar interferencias  
☐ Adecuación al sitio  
☐ Regulación de estructura

**B: TIPOS DE PODA**

☐ Formación  
☐ Limpieza  
☐ Aclareo  
☐ Refaldado  
☐ Terciado

☐ Balanceo  
☒ C: EXTRACCIÓN  
☐ E: TRASPLANTE  
☐ D: TRATAMIENTO SANITARIO

**F: CORTE DE RAÍCES**

☐ Superficial  
☐ Profunda

**OBSERVACIONES**

extracción, problemas radiculares y caries excesivas.

INSPECTOR/VERIFICADOR

**juan pablo galvez**  
Nombre y Apellido

Firma

**35723270**

DNI

Calle jose pedro varela.....

3455

IMAGEN DEL EJEMPLAR

**VARELA, JOSE PEDRO 3455**



◀Imágenes actuales▶

Informe N°\_\_\_\_\_

**Planilla de Inspección de Árboles**

Fecha de relevamiento 18-03-25

Aviso S00204438/25

Arme

**UBICACIÓN DEL ÁRBOL** Especie botánica **TIMBO**

Calle **PEDRO MORAN** N° **3520** ☒ Árbol Seco ☐ Árbol Semi Seco

**PARÁMETROS MECÁNICOS Y SANITARIOS DEL ÁRBOL**

Altura aprox. (m) **13** DAP (cm) **50** Inclínación: SI / NO ☐ Mayor a 40° ☐ Menor a 40°

Orientación de la inclinación ☐ Hacia la calle ☐ Hacia la propiedad ☐ Hacia el largo de la vereda

☐ Descopado ☐ Descopado y brotado ☐ Copa desbalanceada

**FUSTE**

	Descortezamiento: Cavidades		
	basal	media	alto
Pequeñas			
Grandes			

☐ Fructificaciones fúngicas ☐ Codominancias ☐ Chorreados

Cavidad longitudinal en el fuste (m)

Espesor de pared remanente (cm)

**RAIZ** ☐ Expuesta ☐ Levanta vereda m2 Provoca fisuras en el frente de la propiedad: ☐ SI ☐ NO

**RAMAS** ☐ Tocones ☐ Excesivas / Cruzadas ☐ Con mal ángulo de inserción

☐ Quebradas / Fisuradas ☒ Secas / Secas en las puntas ☐ Bajas

☐ Codominancias ☐ Con cavidades / Tumores / Cancros ☐ Que invaden espacio aéreo

**HOJAS** ☐ De coloración anormal ☒ Defoliación Total ☐ Con signos de insectos ☐ Con manchas foliares

☐ Defoliación Parcial Síntomas de enfermedades

**RECOMENDACIONES DEL INSPECTOR**

<b>A: OBJETIVOS DE LA PODA</b>	<b>B: TIPOS DE PODA</b>	<b>F: CORTE DE RAÍCES</b>
<input type="checkbox"/> Reducción Riesgo	<input type="checkbox"/> Formación	<input type="checkbox"/> Superficial
<input type="checkbox"/> Eliminar interferencias	<input type="checkbox"/> Limpieza	<input type="checkbox"/> Profunda
<input type="checkbox"/> Adecuación al sitio	<input type="checkbox"/> Aclareo	
<input type="checkbox"/> Regulación de estructura	<input type="checkbox"/> Refaldado	
	<input type="checkbox"/> Terciado	
	<input type="checkbox"/> Balanceo	
	<input type="checkbox"/> C: EXTRACCIÓN	
	<input type="checkbox"/> E: TRASPLANTE	
	<input type="checkbox"/> D: TRATAMIENTO SANITARIO	

**OBSERVACIONES**

Ejemplar no presento brotación durante el seguimiento realizado. Se recomienda su extracción ya que se encuentra seco en pie.

INSPECTOR/VERIFICADOR

Maria Eugenia Cassotto  
Nombre y Apellido


Firma

35266367  
DNI

Calle PEDRO MORAN

3520

IMAGEN DEL EJEMPLAR



Informe N° \_\_\_\_\_



**Planilla de Inspección de Árboles**

Fecha de relevamiento **14-03-25**

Aviso **S00463383/21**

Arme .....

**UBICACIÓN DEL ÁRBOL** Especie botánica **Platanus x acerifolia (Platano)**  
Calle **SANTO TOME** N° **2435** ☐ Árbol Seco ☐ Árbol Semi Seco

**PARÁMETROS MECÁNICOS Y SANITARIOS DEL ÁRBOL**

Altura aprox. (m) **12** DAP (cm) **50** Inclínación: SI / NO ☐ Mayor a 40° ☐ Menor a 40°  
Orientación de la inclinación ☐ Hacia la calle ☐ Hacia la propiedad ☐ Hacia el largo de la vereda  
☐ Descopado ☐ Descopado y brotado ☒ Copa desbalanceada

**FUSTE**

	Descortezamiento: Cavidades		
	basal	media	alto
Pequeñas	<input checked="" type="checkbox"/>		
Grandes			

☐ Fructificaciones fúngicas ☐ Codominancias ☐ Chorreados

Cavidad longitudinal en el fuste (m)   
Espesor de pared remanente (cm)

**RAIZ** ☒ Expuesta ☐ Levanta vereda m2 Provoca fisuras en el frente de la propiedad: ☐ SI ☒ NO

**RAMAS**

☒ Tocones

☐ Excesivas / Cruzadas

☐ Con mal ángulo de inserción

☐ Quebradas / Fisuradas

☐ Secas / Secas en las puntas

☐ Bajas

☐ Codominancias

☒ Con cavidades / Tumores / Cancros

☐ Que invaden espacio aéreo

**HOJAS**

☐ De coloración anormal

☐ Defoliación Total

☐ Con signos de insectos

☐ Con manchas foliares

☐ Defoliación Parcial Síntomas de enfermedades .....

**RECOMENDACIONES DEL INSPECTOR**

**A: OBJETIVOS DE LA PODA**

☐ Reducción Riesgo  
☐ Eliminar interferencias  
☐ Adecuación al sitio  
☐ Regulación de estructura

**B: TIPOS DE PODA**

☐ Formación  
☐ Limpieza  
☐ Aclareo  
☐ Refaldado  
☐ Terciado

☐ Balanceo  
☒ C: EXTRACCIÓN  
☐ E: TRASPLANTE  
☐ D: TRATAMIENTO SANITARIO

**F: CORTE DE RAÍCES**

☐ Superficial  
☐ Profunda

**OBSERVACIONES** .....

El ejemplar se encuentra en ochava, presenta cancro desde la base a zona media el fuste con escasa pared remanente y cavidad basal pequeña. Copa desbalanceada con tocón y canchros en ramas principales. También se observa pudrición en raíces de anclaje. Se recomienda la extracción.

INSPECTOR/VERIFICADOR

**Mariana Bermejo**

Nombre y Apellido



Firma

**36.645.249**

DNI



Calle SANTO TOME

2435

IMAGEN DEL EJEMPLAR



Informe N° \_\_\_\_\_

# Planilla de Inspección de Árboles

Fecha de relevamiento 27/6/2024

Aviso S00380011/23

Arme

UBICACIÓN DEL ÁRBOL Especie botánica Fraxinus pennsylvanica

Calle Benito Juárez N° 3762 ☐ Árbol Seco ☐ Árbol Semi Seco

## PARÁMETROS MECÁNICOS Y SANITARIOS DEL ÁRBOL

Altura aprox. (m) 8 DAP (cm) 35 Inclinación: NO ☐ Mayor a 40° ☐ Menor a 40°

Orientación de la inclinación ☐ Hacia la calle ☐ Hacia la propiedad ☐ Hacia el largo de la vereda

☐ Descopado ☐ Descopado y brotado ☐ Copa desbalanceada

## FUSTE

Descortezamiento: Cavidades

basal media alto

Pequeñas		X	
Grandes	X		

☐ Fructificaciones fúngicas ☒ Codominancias ☐ Chorreados

Cavidad longitudinal en el fuste (m)

Espesor de pared remanente (cm)

RAIZ ☐ Expuesta ☐ Levanta vereda m2 Provoca fisuras en el frente de la propiedad: ☐ SI ☐ NO

## RAMAS

☐ Tocones

☐ Excesivas / Cruzadas

☐ Con mal ángulo de inserción

☐ Quebradas / Fisuradas

☒ Secas / Secas en las puntas

☐ Bajas

☐ Codominancias

☐ Con cavidades / Tumores / Cancros

☐ Que invaden espacio aéreo

## HOJAS

☐ De coloración anormal

☐ Defoliación Total

☐ Con signos de insectos

☐ Con manchas foliares

☐ Defoliación Parcial Síntomas de enfermedades

## RECOMENDACIONES DEL INSPECTOR

### A: OBJETIVOS DE LA PODA

☐ Reducción Riesgo

☐ Eliminar interferencias

☐ Adecuación al sitio

☐ Regulación de estructura

### B: TIPOS DE PODA

☐ Formación

☐ Limpieza

☐ Aclareo

☐ Refaldado

☐ Terciado

☐ Balanceo

☒ C: EXTRACCIÓN

☐ E: TRASPLANTE

☐ D: TRATAMIENTO SANITARIO

### F: CORTE DE RAÍCES

☐ Superficial

☐ Profunda

## OBSERVACIONES

Cavidad basal avanzada. Cavidades múltiples a media altura de fuste. Se recomienda extracción, nivelación de plantera (presenta cantero elevado), reparación de vereda y posterior reposición con ejemplar de especie adecuada al corredor según Plan Maestro.

INSPECTOR/VERIFICADOR

Agustín Canalda  
Nombre y Apellido

Firma

32919293  
DNI

Calle ..... Benito Juárez .....

3762

IMAGEN DEL EJEMPLAR

**JUAREZ, BENITO 3762**



Informe N° .....



# Planilla de Inspección de Árboles

Fecha de relevamiento 01-02-23

Aviso S00506817/22

Arme

UBICACIÓN DEL ÁRBOL Especie botánica Fresno Fraxinus pennsylvanica

Calle Navarro N° 5230 ☐ Árbol Seco ☐ Árbol Semi Seco

## PARÁMETROS MECÁNICOS Y SANITARIOS DEL ÁRBOL

Altura aprox. (m) 12 DAP (cm) 60 Inclinación: SI / NO ☐ Mayor a 40° ☐ Menor a 40°

Orientación de la inclinación ☐ Hacia la calle ☐ Hacia la propiedad ☐ Hacia el largo de la vereda

☐ Descopado ☐ Descopado y brotado ☐ Copa desbalanceada

## FUSTE

Descortezamiento: Cavidades

basal media alto

Pequeñas			
Grandes			

☐ Fructificaciones fúngicas ☐ Codominancias ☐ Chorreados

Cavidad longitudinal en el fuste (m)

Espesor de pared remanente (cm)

RAIZ ☐ Expuesta ☐ Levanta vereda m2 Provoca fisuras en el frente de la propiedad: ☐ SI ☐ NO

## RAMAS

☐ Tocones

☐ Excesivas / Cruzadas

☐ Con mal ángulo de inserción

☐ Quebradas / Fisuradas

☐ Secas / Secas en las puntas

☐ Bajas

☐ Codominancias

☐ Con cavidades / Tumores / Cancros

☐ Que invaden espacio aéreo

## HOJAS

☐ De coloración anormal

☐ Defoliación Total

☐ Con signos de insectos

☐ Con manchas foliares

☐ Defoliación Parcial Síntomas de enfermedades

## RECOMENDACIONES DEL INSPECTOR

### A: OBJETIVOS DE LA PODA

☐ Reducción Riesgo

☐ Eliminar interferencias

☐ Adecuación al sitio

☐ Regulación de estructura

### B: TIPOS DE PODA

☐ Formación

☐ Limpieza

☐ Aclareo

☐ Refaldado

☐ Terciado

☐ Balanceo

☒ C: EXTRACCIÓN

☐ E: TRASPLANTE

☐ D: TRATAMIENTO SANITARIO

### F: CORTE DE RAÍCES

☐ Superficial

☐ Profunda


## OBSERVACIONES

Tiene una gran cavidad basal hacia raíces y levanta vereda, en zona de transito peatonal, la cual se encuentra muy próxima la fuste, un corte de raíces tan próximo al fuste y con la cavidad basal generara inestabilidad en el individuo. Se encuentra en ochava y sin espacio para anclaje. El paso peatonal es menor a 60cm.

INSPECTOR/VERIFICADOR

Noemí Varela

Nombre y Apellido



Firma

35214078

DNI



IMAGEN DEL EJEMPLAR



NAVARRO 5230



◀ Imágenes actuales ▶



**Planilla de Inspección de Árboles**

Fecha de relevamiento **22-04-2025**

Aviso .....

Arme .....

**UBICACIÓN DEL ÁRBOL** Especie botánica **Platanus x acerifolia**  
 Calle **Chimborazo** N° **2105** ☐ Árbol Seco ☐ Árbol Semi Seco

**PARÁMETROS MECÁNICOS Y SANITARIOS DEL ÁRBOL**  
 Altura aprox. (m) **20** DAP (cm) **60** Inclinação: SI / NO ☐ Mayor a 40° ☐ Menor a 40°  
 Orientación de la inclinación ☐ Hacia la calle ☐ Hacia la propiedad ☐ Hacia el largo de la vereda  
☐ Descopado ☐ Descopado y brotado ☐ Copa desbalanceada

**FUSTE** Descortezamiento: Cavidades ☐ Fructificaciones fúngicas ☐ Codominancias ☐ Chorreados  

	basal	media	alto
Pequeñas			
Grandes			

 Cavidad longitudinal en el fuste (m)   
 Espesor de pared remanente (cm)

**RAIZ** ☐ Expuesta ☐ Levanta vereda m2 Provoca fisuras en el frente de la propiedad: ☐ SI ☐ NO

**RAMAS** ☐ Tocones ☐ Excesivas / Cruzadas ☐ Con mal ángulo de inserción  
☐ Quebradas / Fisuradas ☐ Secas / Secas en las puntas ☐ Bajas  
☐ Codominancias ☐ Con cavidades / Tumores / Cancros ☐ Que invaden espacio aéreo

**HOJAS** ☐ De coloración anormal ☐ Defoliación Total ☐ Con signos de insectos ☐ Con manchas foliares  
☐ Defoliación Parcial Síntomas de enfermedades .....

**RECOMENDACIONES DEL INSPECTOR**

<b>A: OBJETIVOS DE LA PODA</b>	<b>B: TIPOS DE PODA</b>	<b>F: CORTE DE RAÍCES</b>
<input type="checkbox"/> Reducción Riesgo	<input type="checkbox"/> Formación	<input type="checkbox"/> Superficial
<input type="checkbox"/> Eliminar interferencias	<input type="checkbox"/> Limpieza	<input type="checkbox"/> Profunda
<input type="checkbox"/> Adecuación al sitio	<input type="checkbox"/> Aclareo	
<input type="checkbox"/> Regulación de estructura	<input type="checkbox"/> Refaldado	
	<input type="checkbox"/> Terciado	
	<input checked="" type="checkbox"/> C: EXTRACCIÓN	
	<input type="checkbox"/> E: TRASPLANTE	
	<input type="checkbox"/> D: TRATAMIENTO SANITARIO	

**OBSERVACIONES** .....

El árbol se encuentra con buenas condiciones fitosanitarias, la dificultad que presenta es que las raíces se encuentran levantando la vereda, ya fueron cortadas y reparada la vereda anteriormente y las mismas volvieron a romper las baldosas. La distancias del fuste a la línea municipal es menor a la recomendada para el paso de una silla de ruedas. Para reparar la vereda nuevamente habría que agrandar aun mas la plantera y probablemente cortar raíces, lo que no seria recomendable pues debería hacerse a muy corta distancia del fuste. Por todo lo cual se recomienda su extracción y posterior forestación con una especie acorde al ancho de vereda correspondiente a un pasaje.

**INSPECTOR/VERIFICADOR**


**Erica Schejtman**  **24560637**  
 Nombre y Apellido Firma DNI

IMAGEN DEL EJEMPLAR



CHIMBORAZO 2105

◀ Imágenes jun-23 ▶





GOBIERNO DE LA CIUDAD DE BUENOS AIRES

**Hoja Adicional de Firmas**  
**Informe gráfico**

**Número:**

Buenos Aires,

**Referencia:** EX-2025-17989932- -GCABA-COMUNA11 - Fichas técnicas con fotos para Extracción de especies arbóreas

---

El documento fue importado por el sistema GEDO con un total de 41 pagina/s.

Digitally signed by Comunicaciones Oficiales  
Date: 2025.05.04 09:03:12 -03:00

Digitally signed by Comunicaciones Oficiales  
Date: 2025.05.04 09:03:14 -03:00



# Resoluciones de extracciones C11

Mayo-25

Resolución	Fecha	IFGRA de Fichas	Pub. Boletín	Aclaraciones
1. 1. RS-2025-18099098-GCABA-COMUNA11	05-05-25	1. 2. IF-2025-17989956-GCABA-COMUNA11	Bol 7118	