



GOBIERNO DE LA CIUDAD DE BUENOS AIRES

Resolución Presidencia Junta Comuna

Número:

Buenos Aires,

Referencia: S/Solicitud extracción ejemplares arbóreos - abril 2025.

VISTO: La Constitución de la Ciudad Autónoma de Buenos Aires, las Leyes N° 1.777 y N° 3.263 (Texto Consolidado por Ley N° 6.588) y N° 6.684, los Decretos N° 166/13 y su modificatorio N° 110/20 y N° 387/23 y modificatorios, las Planilla de Inspección N° 4415; 4416; 4417; 4418; 4419; 4420; 4421; 4422; 4423; 4424; 4425; el Expediente Electrónico N° EX-2025-10365552-GCABA-COMUNA13, y

CONSIDERANDO:

Que, por los autos citados en el Visto tramita la actuación iniciada en virtud a la necesidad de extraer los ejemplares arbóreos emplazados en Blanco Encalada N° 1003 F; Conesa N° 1070; Conesa N° 2881; Echeverría N° 2834; Freire N° 2043; Guayra N° 2214; Martínez, E. N° 1451; O'higgins N° 2537; Guillermo Udaondo N° 1350; Vidal N° 1875 LA; Zapiola N° 1646, de esta Ciudad Autónoma de Buenos Aires;

Que, sobre el particular, la Constitución de la Ciudad Autónoma de Buenos Aires establece en su artículo 127 que las Comunas son unidades de gestión política y administrativa con competencia territorial;

Que, asimismo, de conformidad con el artículo 128 del mismo cuerpo legal ejercen funciones de planificación, ejecución y control en forma exclusiva y concurrente con el Gobierno de la Ciudad respecto de las materias de su competencia;

Que, a su turno, el artículo 26 del mencionado cuerpo normativo dispone: *"El ambiente es patrimonio común. Toda persona tiene derecho a gozar de un ambiente sano, así como el deber de preservarlo y definirlo en provecho de las generaciones presentes y futuras"*;

Que, en virtud de los mencionados mandatos constitucionales, se sancionó la Ley N° 1.777 (Texto Consolidado por Ley N° 6.588) la cual tiene por finalidad, entre otras, promover la descentralización de las funciones del Gobierno de la Ciudad, preservando su integridad territorial, mejorar la eficiencia y la calidad de las prestaciones que brinda el Gobierno de la Ciudad, así como asegurar el desarrollo sustentable;

Que, dicha Ley especifica en su artículo 10 que las Comunas tienen a su cargo en forma exclusiva: *"b) La planificación, ejecución y control de los trabajos de mantenimiento de los espacios verdes, de conformidad con la Ley de presupuesto"*;

Que, asimismo, el artículo 47 de la citada Ley establece que el Poder Ejecutivo implementa un proceso de transición que comprende, entre otras cuestiones, la transferencia gradual de competencias centralizadas a las unidades descentralizadas, en virtud de la aplicación del Título II;

Que, mediante la Ley N° 6.684 se sancionó la Ley de Ministerios del Gobierno de la Ciudad Autónoma de Buenos Aires;

Que, por Decreto N° 387/23 y modificatorios, se aprobó la estructura orgánico funcional del Poder Ejecutivo del Gobierno de la Ciudad Autónoma de Buenos Aires;

Que, el Decreto N° 166/13 y su modificatorio N° 110/20, dispone en su artículo 1 la transferencia a las Comunas de la Ciudad

Autónoma de Buenos Aires de las misiones, funciones y responsabilidades establecidas en la Ley de Arbolado Público N° 3.263 (Texto Consolidado por Ley N° 6.588) con las excepciones puntuales que ella explicita;

Que, esa Ley tiene por objeto proteger e incrementar el Arbolado Público Urbano, implementando los requisitos técnicos y administrativos a los que ajustar las tareas de intervención sobre los mismos;

Que, asimismo faculta a la autoridad de aplicación en su artículo 15 a talar o extraer especies arbóreas cuando "*por su estado sanitario, fisiológico o por sus condiciones físicas no sea posible su recuperación*" (inc. b) y "*para garantizar la seguridad de las personas y/o bienes*" (inc. c);

Que, la Ley N° 3.263 (Texto Consolidado por Ley N° 6.588) establece, en sus artículos 5 a 7, los recaudos a seguir en caso de plantación y/o reposición de arbolado público urbano;

Que, de acuerdo a lo que surge de las Planillas de Inspección citadas en el Visto y a lo indicado por la Gerencia Operativa de Gestión Comunal mediante Nota N° NO-2025-14140193-GCABA-COMUNA13 corresponde efectuar las extracciones de los ejemplares enunciados, de acuerdo a la normativa vigente;

Que, consecuentemente y por estrictas cuestiones de seguridad y Orden Público, corresponde dictar el acto administrativo que, con fundamento a lo expuesto, autorice la extracción del ejemplar involucrado;

Que, dentro de las atribuciones de la Junta Comunal como órgano de gobierno, otorgadas por la Ley N° 1.777 (Texto Consolidado por Ley N° 6.588), se contempla la de "emitir resoluciones y declaraciones en el marco de sus competencias".

Por ello y en uso de las facultades que le son propias,

**LA PRESIDENTE DE LA JUNTA COMUNAL 13
RESUELVE:**

Artículo 1°.- Autorizar a la Empresa adjudicataria Mantelectric I.C.I.S.A., CUIT N° 30-52029200-0, a que, en el marco del contrato vigente proceda a extraer por cuenta y orden del Gobierno de la Ciudad Autónoma de Buenos Aires los ejemplares mencionados en la presente emplazados en Blanco Encalada N° 1003 F; Conesa N° 1070; Conesa N° 2881; Echeverría N° 2834; Freire N° 2043; Guayra N° 2214; Martinez, E. N° 1451; O'higgins N° 2537; Guillermo Udaondo N° 1350; Vidal N° 1875 LA; Zapiola N° 1646, de esta Ciudad Autónoma de Buenos Aires.

Artículo 2°.- Efectuadas las extracciones dispuestas en el artículo precedente, se deberán plantar nuevos ejemplares.

Artículo 3°.- Fijar un cartel junto a los ejemplares a ser extraídos por el plazo de diez (10) días corridos, en el que se informe sobre las circunstancias que motivan la decisión respectiva, indicando las vías de contacto con la autoridad competente.

Artículo 4°.- Comunicar a la Junta Comunal. Publicar en el Boletín Oficial de la Ciudad Autónoma de Buenos Aires. Notificar.

Planilla de Inspección de Árboles

Fecha de relevamiento: 12/1/2025

AVISO: Ingresar nro. de aviso

Arme: Ingresar nro. de ARME asignado

UBICACIÓN DEL ÁRBOL Calle: Blanco Encalada Nro: 1003 FRENTE

PARÁMETROS MECÁNICOS Y SANITARIOS DEL ÁRBOL

Especie botánica: Fraxinus excelsior - FRESNO EUROPEO DAP (cm): 55 Altura (m): 12

☒ Árbol Seco ☐ Semiseco ☐ Descopado ☐ Descopado y brotado ☐ Copa desbalanceada

Inclinación: ☐ Mayor a 40° ☐ Menor a 40° ☐ Sin inclinación

Orientación de la inclinación: ☐ Hacia la calle ☐ Hacia la propiedad ☐ Hacia lado ascendente o descendente

RAÍCES ☐ Expuestas ☐ Acera levantada (m2): (m2 aprox.) ☐ Fisuras en el frente de la propiedad

FUSTE ☐ Descortezamiento ☐ Fructificaciones fúngicas ☐ Codominancias ☐ Exudados

☒ Cavidades pequeñas En zona: ☐ baja ☐ media ☐ alta ☐ Cavity longitudinal (m) Longitud

☐ Cavidades grandes En zona: ☐ baja ☐ media ☐ alta Pared remanente (cm): Espesor

RAMAS

☒ Secas / Secas en las puntas ☐ Con cavidades / Tumores / Cancros ☒ Tocones

☒ Quebradas / Fisuradas ☐ Codominancias ☐ Demasiado bajas

☒ Con mal ángulo de inserción ☐ Excesivas ☐ Cruzadas ☐ Que invaden el espacio aéreo

HOJAS

☒ Defoliación: Total ☐ Coloración anormal ☐ Signos de insectos ☐ Manchas foliares

☐ Síntomas de enfermedades: Describir, si presenta

RECOMENDACIONES DEL INSPECTOR

A: PODA ☐ Formación ☐ Refaldado MOTIVO: ☐ Reducir de riesgo B: CORTE DE RAÍCES

☐ Limpieza ☐ Terciado ☐ Adecuar al sitio ☐ Superficial

☐ Aclareo ☐ Balanceo de copa ☐ Regular la estructura ☐ Profunda

☐ C: TRATAMIENTO SANITARIO ☐ D: TRASPLANTE ☒ E: EXTRACCIÓN ☐ F: RETIRO DE CEPA

OBSERVACIONES:

Ejemplar totalmente seco, descortezado y con ramas de gran porte. Se recomienda se realice su extracción.

INSPECTOR/A

Paco L, R.Lourdes



33453101

Nombre y Apellido

Firma





DNI

UBICACIÓN DEL ÁRBOL Calle: Blanco Encalada

Nro: 1003

FRENTE

Imágenes:



4416

Planilla de Inspección de Árboles

Fecha de relevamiento: 14/1/2025

AVISO: S00030393/25

Arme: Ingresar nro. de ARME asignado

UBICACIÓN DEL ÁRBOL Calle: Conesa Nro: 1070 LD2

PARÁMETROS MECÁNICOS Y SANITARIOS DEL ÁRBOL

Especie botánica: Melia azedarach - PARAÍSO DAP (cm): 70 Altura (m): 16

☐ Árbol Seco ☐ Semiseco ☐ Descopado ☐ Descopado y brotado ☐ Copa desbalanceada

Inclinación: ☐ Mayor a 40° ☒ Menor a 40° ☐ Sin inclinación

Orientación de la inclinación: ☒ Hacia la calle ☐ Hacia la propiedad ☐ Hacia lado ascendente o descendente

RAÍCES ☐ Expuestas ☒ Acera levantada (m2): 2 ☐ Fisuras en el frente de la propiedad

FUSTE ☒ Descortezamiento ☐ Fructificaciones fúngicas ☐ Codominancias ☐ Exudados
☒ Cavidades pequeñas En zona: ☒ baja ☐ media ☐ alta ☐ Cavidad longitudinal (m) Longitud
☒ Cavidades grandes En zona: ☐ baja ☒ media ☒ alta Pared remanente (cm): Espesor

RAMAS ☐ Secas / Secas en las puntas ☒ Con cavidades / Tumores / Cancros ☐ Tocones
☒ Quebradas / Fisuradas ☐ Codominancias ☐ Demasiado bajas
☒ Con mal ángulo de inserción ☐ Excesivas ☐ Cruzadas ☐ Que invaden el espacio aéreo

HOJAS ☐ Defoliación: Indicar tipo ☐ Coloración anormal ☐ Signos de insectos ☐ Manchas foliares
☐ Síntomas de enfermedades: Describir, si presenta

RECOMENDACIONES DEL INSPECTOR

A: PODA ☐ Formación ☐ Refaldado MOTIVO: ☐ Reducir de riesgo B: CORTE DE RAÍCES
☐ Limpieza ☐ Terciado ☐ Adecuar al sitio ☐ Superficial
☐ Aclareo ☐ Balanceo de copa ☐ Regular la estructura ☐ Profunda
☐ C: TRATAMIENTO SANITARIO ☐ D: TRASPLANTE ☒ E: EXTRACCIÓN ☐ F: RETIRO DE CEPA

OBSERVACIONES:

El ejemplar presenta una inclinación hacia la calle, con la vereda levantada en el lado opuesto a la inclinación, y muestra descortezamiento por torsión en la corteza. El fuste presenta múltiples cavidades significativas en la base y en la zona media, cerca de la base de las ramas primarias. Se recomienda proceder con la extracción.

INSPECTOR/A

Paco L, R.Lourdes



33453101

Nombre y Apellido

Firma



DNI

UBICACIÓN DEL ÁRBOL Calle: Conesa

Nro: 1070

LD2

Imágenes:



Planilla de Inspección de Árboles

Fecha de relevamiento: 17/1/2025

AVISO: Ingresar nro. de aviso

Arme: Ingresar nro. de ARME asignado

UBICACIÓN DEL ÁRBOL Calle: Conesa

Nro: 2881 E

PARÁMETROS MECÁNICOS Y SANITARIOS DEL ÁRBOL

Especie botánica: Elegir o escribir una especie botánica

DAP (cm): (cm) | Altura (m): (m)

☐ Árbol Seco ☐ Semiseco ☐ Descopado ☐ Descopado y brotado ☐ Copa desbalanceada

Inclinación: ☐ Mayor a 40° ☒ Menor a 40° ☐ Sin inclinación

Orientación de la inclinación: ☒ Hacia la calle ☐ Hacia la propiedad ☐ Hacia lado ascendente o descendente

RAÍCES

☐ Expuestas ☒ Acera levantada (m2): 4 ☒ Fisuras en el frente de la propiedad

FUSTE

☐ Descortezamiento ☒ Fructificaciones fúngicas ☐ Codominancias ☐ Exudados

☐ Cavidades pequeñas En zona: ☐ baja ☒ media ☐ alta ☐ Cavity longitudinal (m) Longitud

☐ Cavidades grandes En zona: ☐ baja ☒ media ☐ alta Pared remanente (cm): Espesor

RAMAS

☒ Secas / Secas en las puntas ☒ Con cavidades / Tumores / Cancros ☐ Tocones
☒ Quebradas / Fisuradas ☐ Codominancias ☐ Demasiado bajas
☒ Con mal ángulo de inserción ☐ Excesivas ☒ Cruzadas ☐ Que invaden el espacio aéreo

HOJAS

☐ Defoliación: Indicar tipo ☐ Coloración anormal ☐ Signos de insectos ☐ Manchas foliares
☐ Síntomas de enfermedades: Describir, si presenta

RECOMENDACIONES DEL INSPECTOR

A: PODA ☐ Formación ☐ Refaldado MOTIVO: ☐ Reducir de riesgo B: CORTE DE RAÍCES
☐ Limpieza ☐ Terciado ☐ Adecuar al sitio ☐ Superficial
☐ Aclareo ☐ Balanceo de copa ☐ Regular la estructura ☐ Profunda

☐ C: TRATAMIENTO SANITARIO ☐ D: TRASPLANTE ☒ E: EXTRACCIÓN ☐ F: RETIRO DE CEPA

OBSERVACIONES:

Ejemplar con cavidades significativas en la zona media del fuste, otras sp creciendo en las cavidades y con presencia de fructificaciones fungicas. Ramas primarias con mal angulo de inserción y cavidades. Copa con gran cantidad de ramas secas. Del lado opuesto a la inclinación, las raíces fueron intervenidas por obras de servicios, el frente de la propiedad se encuentra afectado por la acción física de las raíces. Se recomienda proceder a la extracción.

INSPECTOR/A

Paco L, R.Lourdes



33453101

Nombre y Apellido




Firma

DNI

UBICACIÓN DEL ÁRBOL Calle: Conesa

Nro: 2881 E

Imágenes:



Planilla de Inspección de Árboles

Fecha de relevamiento: 28/1/2025

AVISO: Ingresar nro. de aviso

Arme: Ingresar nro. de ARME asignado

UBICACIÓN DEL ÁRBOL Calle: Echeverría

Nro: 2834 Ref.

PARÁMETROS MECÁNICOS Y SANITARIOS DEL ÁRBOL

Especie botánica: Acer negundo - ARCE

DAP (cm): 30 | Altura (m): 10

☐ Árbol Seco ☒ Semiseco ☐ Descopado ☐ Descopado y brotado ☐ Copa desbalanceada

Inclinación: ☐ Mayor a 40° ☒ Menor a 40° ☐ Sin inclinación

Orientación de la inclinación: ☐ Hacia la calle ☒ Hacia la propiedad ☐ Hacia lado ascendente o descendente

RAÍCES

☒ Expuestas ☐ Acera levantada (m2): (m2 aprox.) ☐ Fisuras en el frente de la propiedad

FUSTE

☐ Descortezamiento ☐ Fructificaciones fúngicas ☐ Codominancias ☐ Exudados

☐ Cavidades pequeñas En zona: ☐ baja ☐ media ☐ alta

☐ Cavidad longitudinal (m) 1.5

☐ Cavidades grandes En zona: ☒ baja ☒ media ☐ alta

Pared remanente (cm): Espesor

RAMAS

☒ Secas / Secas en las puntas

☐ Con cavidades / Tumores / Cancros

☒ Tocones

☐ Quebradas / Fisuradas

☐ Codominancias

☐ Demasiado bajas

☐ Con mal ángulo de inserción

☐ Excesivas

☐ Cruzadas

☐ Que invaden el espacio aéreo

HOJAS

☐ Defoliación: Indicar tipo

☐ Coloración anormal

☐ Signos de insectos

☐ Manchas foliares

☐ Síntomas de enfermedades: Describir, si presenta

RECOMENDACIONES DEL INSPECTOR

A: PODA

☐ Formación

☐ Refaldado

MOTIVO:

☐ Reducir de riesgo

B: CORTE DE RAÍCES

☐ Limpieza

☐ Terciado

☐ Adecuar al sitio

☐ Superficial

☐ Aclareo

☐ Balanceo de copa

☐ Regular la estructura

☐ Profunda

☐ C: TRATAMIENTO SANITARIO

☐ D: TRASPLANTE

☒ E: EXTRACCIÓN

☐ F: RETIRO DE CEPA

OBSERVACIONES:

Semiseco con perdida de ramas recurrente. Rajadura vertical de mas de 1 metro.

Descortecamiento en zona basal.

INSPECTOR/A

Tomas vujanic

Nombre y Apellido



Firma

39912113

Click para escribir DNI



DNI



UBICACIÓN DEL ÁRBOL

Calle: Elegir una calle de la Comuna 13

Nro: Altura Ref.

Imágenes:





Planilla de Inspección de Árboles

Fecha de relevamiento: 15/1/2025

AVISO: S00020170/25

Arme: Ingresar nro. de ARME asignado

UBICACIÓN DEL ÁRBOL Calle: Freire, Cap. Gral. Ramón

Nro: 2043 Ref.

PARÁMETROS MECÁNICOS Y SANITARIOS DEL ÁRBOL

Especie botánica: Melia azedarach - PARAÍSO

DAP (cm): 70

Altura (m): 14

☒ Árbol Seco ☐ Semiseco ☐ Descopado ☐ Descopado y brotado ☐ Copa desbalanceada

Inclinación: ☐ Mayor a 40° ☐ Menor a 40° ☒ Sin inclinación

Orientación de la inclinación: ☐ Hacia la calle ☐ Hacia la propiedad ☐ Hacia lado ascendente o descendente

RAÍCES

☐ Expuestas ☐ Acera levantada (m2): (m2 aprox.) ☐ Fisuras en el frente de la propiedad

FUSTE

☒ Descortezamiento ☒ Fructificaciones fúngicas ☒ Codominancias ☐ Exudados

☒ Cavidades pequeñas En zona: ☒ baja ☒ media ☐ alta ☐ Cavity longitudinal (m) Longitud

☐ Cavidades grandes En zona: ☐ baja ☐ media ☐ alta Pared remanente (cm): Espesor

RAMAS

☒ Secas / Secas en las puntas ☒ Con cavidades / Tumores / Cancros ☒ Tocones
☒ Quebradas / Fisuradas ☒ Codominancias ☐ Demasiado bajas
☒ Con mal ángulo de inserción ☐ Excesivas ☐ Cruzadas ☐ Que invaden el espacio aéreo

HOJAS

☒ Defoliación: Total ☐ Coloración anormal ☐ Signos de insectos ☐ Manchas foliares
☐ Síntomas de enfermedades: Describir, si presenta

RECOMENDACIONES DEL INSPECTOR

A: PODA ☐ Formación ☐ Refaldado ☐ Limpieza ☐ Terciado ☐ Aclareo ☐ Balanceo de copa
MOTIVO: ☐ Reducir de riesgo ☐ Adecuar al sitio ☐ Regular la estructura
B: CORTE DE RAÍCES ☐ Superficial ☐ Profunda


☐ C: TRATAMIENTO SANITARIO ☐ D: TRASPLANTE ☒ E: EXTRACCIÓN ☐ F: RETIRO DE CEPA

OBSERVACIONES:

Seco hace tiempo

INSPECTOR/A

Norberto I. Diez



34372395

Nombre y Apellido



Firma

DNI

UBICACIÓN DEL ÁRBOL Calle: Freire, Cap. Gral. Ramón

Nro: 2043 Ref.

Imágenes:



4420

Planilla de Inspección de Árboles

Fecha de relevamiento: 27/1/2025

AVISO: Ingresar nro. de aviso

Arme: Ingresar nro. de ARME asignado

UBICACIÓN DEL ÁRBOL Calle: Guayrá

Nro: 2214 E

PARÁMETROS MECÁNICOS Y SANITARIOS DEL ÁRBOL

Especie botánica: Fraxinus pennsylvanica - FRESNO AMERICANO

DAP (cm): 20

Altura (m): 8

☒ Árbol Seco ☐ Semiseco ☐ Descopado ☐ Descopado y brotado ☐ Copa desbalanceada

Inclinación: ☐ Mayor a 40° ☒ Menor a 40° ☐ Sin inclinación

Orientación de la inclinación: ☒ Hacia la calle ☐ Hacia la propiedad ☐ Hacia lado ascendente o descendente

RAÍCES

☐ Expuestas ☐ Acera levantada (m2): (m2 aprox.) ☐ Fisuras en el frente de la propiedad

FUSTE

☐ Descortezamiento ☐ Fructificaciones fúngicas ☐ Codominancias ☐ Exudados

☐ Cavidades pequeñas En zona: ☐ baja ☐ media ☐ alta ☐ Cavidad longitudinal (m) Longitud

☐ Cavidades grandes En zona: ☐ baja ☐ media ☐ alta Pared remanente (cm): Espesor

RAMAS

☒ Secas / Secas en las puntas ☐ Con cavidades / Tumores / Cancros ☐ Tocones
☐ Quebradas / Fisuradas ☐ Codominancias ☐ Demasiado bajas
☐ Con mal ángulo de inserción ☐ Excesivas ☐ Cruzadas ☐ Que invaden el espacio aéreo

HOJAS

☐ Defoliación: Total ☐ Coloración anormal ☐ Signos de insectos ☐ Manchas foliares
☐ Síntomas de enfermedades: Describir, si presenta

RECOMENDACIONES DEL INSPECTOR

A: PODA ☐ Formación ☐ Refaldado ☐ Limpieza ☐ Terciado ☐ Aclareo ☐ Balanceo de copa
MOTIVO: ☐ Reducir de riesgo ☐ Adecuar al sitio ☐ Regular la estructura
B: CORTE DE RAÍCES ☐ Superficial ☐ Profunda
☐ C: TRATAMIENTO SANITARIO ☐ D: TRASPLANTE ☒ E: EXTRACCIÓN ☐ F: RETIRO DE CEPA

OBSERVACIONES:

Fresno de mediano porte, totalmente seco e inclinado hacia la calle. Se recomienda proceder a su extracción.

INSPECTOR/A

Paco L, R.Lourdes



33453101

Nombre y Apellido




Firma

DNI

UBICACIÓN DEL ÁRBOL Calle: Guayrá

Nro: 2214 E

Imágenes:



Planilla de Inspección de Árboles

Fecha de relevamiento: 10/1/2025

AVISO: S00857415/24

Arme: Ingresar nro. de ARME asignado

UBICACIÓN DEL ÁRBOL Calle: Martínez, Gral. Enrique Nro: 1451 E

PARÁMETROS MECÁNICOS Y SANITARIOS DEL ÁRBOL

Especie botánica: Melia azedarach - PARAÍSO DAP (cm): 130 Altura (m): 15

☐ Árbol Seco ☐ Semiseco ☐ Descopado ☐ Descopado y brotado ☐ Copa desbalanceada

Inclinación: ☐ Mayor a 40° ☐ Menor a 40° ☐ Sin inclinación

Orientación de la inclinación: ☐ Hacia la calle ☐ Hacia la propiedad ☐ Hacia lado ascendente o descendente

RAÍCES ☐ Expuestas ☐ Acera levantada (m2): (m2 aprox.) ☐ Fisuras en el frente de la propiedad

FUSTE

☒ Descortezamiento ☐ Fructificaciones fúngicas ☐ Codominancias ☐ Exudados

☐ Cavidades pequeñas En zona: ☐ baja ☒ media ☐ alta ☐ Cavity longitudinal (m) Longitud

☒ Cavidades grandes En zona: ☐ baja ☐ media ☒ alta Pared remanente (cm): Espesor

RAMAS

☐ Secas / Secas en las puntas ☒ Con cavidades / Tumores / Cancros ☐ Tocones
☒ Quebradas / Fisuradas ☐ Codominancias ☐ Demasiado bajas
☐ Con mal ángulo de inserción ☒ Excesivas ☐ Cruzadas ☐ Que invaden el espacio aéreo

HOJAS

☐ Defoliación: Indicar tipo ☐ Coloración anormal ☐ Signos de insectos ☐ Manchas foliares
☐ Síntomas de enfermedades: Describir, si presenta

RECOMENDACIONES DEL INSPECTOR

A: PODA ☐ Formación ☐ Refaldado MOTIVO: ☐ Reducir de riesgo B: CORTE DE RAÍCES
☐ Limpieza ☐ Terciado ☐ Adecuar al sitio ☐ Superficial
☐ Aclareo ☐ Balanceo de copa ☐ Regular la estructura ☐ Profunda

☐ C: TRATAMIENTO SANITARIO ☐ D: TRASPLANTE ☒ E: EXTRACCIÓN ☐ F: RETIRO DE CEPA

OBSERVACIONES:

Multiples cavidades en la zona media y alta del fuste, ramas primarias quebradas y cavidad en la zona de inserción con el fuste. Ejemplar con historial de fallas. Lateral de la base del fuste en estado avanzado de pudrición blanda.

INSPECTOR/A

Paco L, R.Lourdes



33453101

Nombre y Apellido

Firma





DNI

UBICACIÓN DEL ÁRBOL Calle: Martínez, Gral. Enrique

Nro: 1451

E

Imágenes:



Planilla de Inspección de Árboles

AVISO: Ingresar nro. de aviso

4422

Fecha de relevamiento: 27/1/2025

Arme: Ingresar nro. de ARME asignado

UBICACIÓN DEL ÁRBOL Calle: O'Higgins

Nro: 2537 LD

PARÁMETROS MECÁNICOS Y SANITARIOS DEL ÁRBOL

Especie botánica: Melia azedarach - PARAÍSO

DAP (cm): 60 | Altura (m): 12

☐ Árbol Seco ☐ Semiseco ☐ Descopado ☐ Descopado y brotado ☐ Copa desbalanceada

Inclinación: ☐ Mayor a 40° ☒ Menor a 40° ☐ Sin inclinación

Orientación de la inclinación: ☒ Hacia la calle ☐ Hacia la propiedad ☐ Hacia lado ascendente o descendente

RAÍCES

☐ Expuestas ☐ Acera levantada (m2): (m2 aprox.) ☐ Fisuras en el frente de la propiedad

FUSTE

☒ Descortezamiento ☐ Fructificaciones fúngicas ☐ Codominancias ☐ Exudados

☐ Cavidades pequeñas En zona: ☐ baja ☐ media ☐ alta ☒ Cavidad longitudinal (m) 1

☒ Cavidades grandes En zona: ☒ baja ☒ media ☒ alta Pared remanente (cm): Espesor

RAMAS

☐ Secas / Secas en las puntas ☒ Con cavidades / Tumores / Cancros ☐ Tocones
☒ Quebradas / Fisuradas ☐ Codominancias ☐ Demasiado bajas
☒ Con mal ángulo de inserción ☐ Excesivas ☐ Cruzadas ☐ Que invaden el espacio aéreo

HOJAS

☐ Defoliación: Indicar tipo ☐ Coloración anormal ☐ Signos de insectos ☐ Manchas foliares
☐ Síntomas de enfermedades: Describir, si presenta

RECOMENDACIONES DEL INSPECTOR

A: PODA ☐ Formación ☐ Refaldado ☐ Limpieza ☐ Terciado ☐ Aclareo ☐ Balanceo de copa MOTIVO: ☐ Reducir de riesgo ☐ Adecuar al sitio ☐ Regular la estructura B: CORTE DE RAÍCES ☐ Superficial ☐ Profunda
☐ C: TRATAMIENTO SANITARIO ☐ D: TRASPLANTE ☒ E: EXTRACCIÓN ☐ F: RETIRO DE CEPA

OBSERVACIONES:

Cavidades significantes en el fuste, rama primaria con daños mecánicos en la base de inserción con el fuste. Quiebre expone cavidad interna del fuste en la zona media. Inclinado hacia la calle.

INSPECTOR/A

Paco L, R.Lourdes



33453101

Nombre y Apellido




Firma

DNI

UBICACIÓN DEL ÁRBOL Calle: O'Higgins

Nro: 2537 LD

Imágenes:



Planilla de Inspección de Árboles

Fecha de relevamiento: 16/1/2025

AVISO: Ingresar nro. de aviso

Arme: Ingresar nro. de ARME asignado

UBICACIÓN DEL ÁRBOL Calle: Udaondo, Av. Guillermo

Nro: 1350

E

PARÁMETROS MECÁNICOS Y SANITARIOS DEL ÁRBOL

Especie botánica: Jacaranda mimosifolia - JACARANDÁ

DAP (cm): 55

Altura (m): 13

☒ Árbol Seco ☐ Semiseco ☐ Descopado ☐ Descopado y brotado ☐ Copa desbalanceadaInclinación: ☐ Mayor a 40° ☒ Menor a 40° ☐ Sin inclinaciónOrientación de la inclinación: ☐ Hacia la calle ☐ Hacia la propiedad ☒ Hacia lado ascendente o descendente

RAÍCES

☐ Expuestas☐ Acera levantada (m2): (m2 aprox.)☐ Fisuras en el frente de la propiedad

FUSTE

☐ Descortezamiento☐ Fructificaciones fúngicas☐ Codominancias☐ Exudados☐ Cavidades pequeñas

En zona:

☐ baja☐ media☐ alta☐ Cavidad longitudinal (m)

Longitud

☐ Cavidades grandes

En zona:

☐ baja☐ media☐ alta

Pared remanente (cm):

Espesor

RAMAS

☒ Secas / Secas en las puntas☐ Con cavidades / Tumores / Cancros☐ Tocones☐ Quebradas / Fisuradas☐ Codominancias☐ Demasiado bajas☐ Con mal ángulo de inserción☐ Excesivas☐ Cruzadas☐ Que invaden el espacio aéreo

HOJAS

☒ Defoliación: Total☐ Coloración anormal☐ Signos de insectos☐ Manchas foliares☐ Síntomas de enfermedades: Describir, si presenta

RECOMENDACIONES DEL INSPECTOR

A: PODA

☐ Formación☐ Refaldado

MOTIVO:

☐ Reducir de riesgo

B: CORTE DE RAÍCES

☐ Limpieza☐ Terciado☐ Adecuar al sitio☐ Superficial☐ Aclareo☐ Balanceo de copa☐ Regular la estructura☐ Profunda☐ C: TRATAMIENTO SANITARIO☐ D: TRASPLANTE☒ E: EXTRACCIÓN☐ F: RETIRO DE CEPA

OBSERVACIONES:

Ejemplar totalmente seco, descortezado longitudinalmente, inclinado hacia el lado descendente. Se recomienda proceder a su extracción.

INSPECTOR/A

Paco L, R.Lourdes



33453101

Nombre y Apellido




Firma

DNI

UBICACIÓN DEL ÁRBOL Calle: Udaondo, Av. Guillermo

Nro: 1350 E

Imágenes:



4424

Planilla de Inspección de Árboles

Fecha de relevamiento: 14/1/2025

AVISO: S/R

Arme: Ingresar nro. de ARME asignado

UBICACIÓN DEL ÁRBOL Calle: Vidal

Nro: 1875 LA

PARÁMETROS MECÁNICOS Y SANITARIOS DEL ÁRBOL

Especie botánica: Fraxinus pennsylvanica - FRESNO AMERICANO DAP (cm): 25 Altura (m): 8

☒ Árbol Seco ☐ Semiseco ☐ Descopado ☐ Descopado y brotado ☐ Copa desbalanceada

Inclinación: ☐ Mayor a 40° ☐ Menor a 40° ☒ Sin inclinación

Orientación de la inclinación: ☐ Hacia la calle ☐ Hacia la propiedad ☐ Hacia lado ascendente o descendente

RAÍCES ☐ Expuestas ☐ Acera levantada (m2): (m2 aprox.) ☐ Fisuras en el frente de la propiedad

FUSTE ☒ Descortezamiento ☐ Fructificaciones fúngicas ☐ Codominancias ☐ Exudados

☐ Cavidades pequeñas En zona: ☐ baja ☐ media ☐ alta ☐ Cavidad longitudinal (m) Longitud

☐ Cavidades grandes En zona: ☐ baja ☐ media ☐ alta Pared remanente (cm): Espesor

RAMAS

☒ Secas / Secas en las puntas ☒ Con cavidades / Tumores / Cancros ☐ Tocones

☐ Quebradas / Fisuradas ☐ Codominancias ☐ Demasiado bajas

☐ Con mal ángulo de inserción ☐ Excesivas ☐ Cruzadas ☐ Que invaden el espacio aéreo

HOJAS

☒ Defoliación: Total ☐ Coloración anormal ☐ Signos de insectos ☐ Manchas foliares

☐ Síntomas de enfermedades: Describir, si presenta

RECOMENDACIONES DEL INSPECTOR

A: PODA ☐ Formación ☐ Refaldado ☐ Limpieza ☐ Terciado ☐ Aclareo ☐ Balanceo de copa

MOTIVO: ☐ Reducir de riesgo ☐ Adecuar al sitio ☐ Regular la estructura

B: CORTE DE RAÍCES ☐ Superficial ☐ Profunda


☐ C: TRATAMIENTO SANITARIO ☐ D: TRASPLANTE ☒ E: EXTRACCIÓN ☐ F: RETIRO DE CEPA

OBSERVACIONES:

Ejemplar seco, completamente defoliado, con descortezamiento general

INSPECTOR/A

Luciano J. P. Gomez



27.346.493

Nombre y Apellido




Firma

DNI

UBICACIÓN DEL ÁRBOL Calle: Vidal

Nro: 1875 LA

Imágenes:



4425

Planilla de Inspección de Árboles

Fecha de relevamiento: 14/10/2024

AVISO: S00023307/25

Arme: Ingresar nro. de ARME asignado

UBICACIÓN DEL ÁRBOL Calle: Zapiola

Nro: 1646 LA2

PARÁMETROS MECÁNICOS Y SANITARIOS DEL ÁRBOL

Especie botánica: Fraxinus pennsylvanica - FRESNO AMERICANO

DAP (cm): 25

Altura (m): 9

☒ Árbol Seco ☐ Semiseco ☐ Descopado ☐ Descopado y brotado ☐ Copa desbalanceada

Inclinación: ☐ Mayor a 40° ☐ Menor a 40° ☐ Sin inclinación

Orientación de la inclinación: ☐ Hacia la calle ☐ Hacia la propiedad ☐ Hacia lado ascendente o descendente

RAÍCES

☐ Expuestas ☐ Acera levantada (m2): (m2 aprox.) ☐ Fisuras en el frente de la propiedad

FUSTE

☒ Descortezamiento ☐ Fructificaciones fúngicas ☐ Codominancias ☐ Exudados

☐ Cavidades pequeñas En zona: ☐ baja ☐ media ☐ alta

☐ Cavidad longitudinal (m) Longitud

☐ Cavidades grandes En zona: ☐ baja ☐ media ☐ alta

Pared remanente (cm): Espesor

RAMAS

☒ Secas / Secas en las puntas

☐ Con cavidades / Tumores / Cancros

☐ Tocones

☐ Quebradas / Fisuradas

☐ Codominancias

☐ Demasiado bajas

☐ Con mal ángulo de inserción

☐ Excesivas

☐ Cruzadas

☐ Que invaden el espacio aéreo

HOJAS

☒ Defoliación: Total

☐ Coloración anormal

☐ Signos de insectos

☐ Manchas foliares

☐ Síntomas de enfermedades: Describir, si presenta

RECOMENDACIONES DEL INSPECTOR

A: PODA

☐ Formación

☐ Refaldado

MOTIVO:

☐ Reducir de riesgo

B: CORTE DE RAÍCES

☐ Limpieza

☐ Terciado

☐ Adecuar al sitio

☐ Superficial

☐ Aclareo

☐ Balanceo de copa

☐ Regular la estructura

☐ Profunda

☐ C: TRATAMIENTO SANITARIO

☐ D: TRASPLANTE

☒ E: EXTRACCIÓN

☐ F: RETIRO DE CEPA

OBSERVACIONES:

Ejemplar totalmente seco, levemente inclinado hacia el lado ascendente de la vereda, heridas físicas en la base del fuste.

INSPECTOR/A

Paco L, R.Lourdes



33453101

Nombre y Apellido

Firma




DNI

UBICACIÓN DEL ÁRBOL Calle: Zapiola

Nro: 1646

LA2

Imágenes:





GOBIERNO DE LA CIUDAD DE BUENOS AIRES

Hoja Adicional de Firmas
Informe gráfico

Número:

Buenos Aires,

Referencia: S/ INFORMES SOLICITUD EXTRACCIONES ABRIL 2025

El documento fue importado por el sistema GEDO con un total de 23 pagina/s.

Digitally signed by Comunicaciones Oficiales
Date: 2025.04.03 10:04:11 -03:00

Digitally signed by Comunicaciones Oficiales
Date: 2025.04.03 10:04:12 -03:00



GOBIERNO DE LA CIUDAD DE BUENOS AIRES

Resolución Presidencia Junta Comuna

Número:

Buenos Aires,

Referencia: S/Solicitud extracción ejemplares arbóreos abril 2025, anexo I.

VISTO: La Constitución de la Ciudad Autónoma de Buenos Aires, las Leyes N° 1.777 y N° 3.263 (Texto Consolidado por Ley N° 6.588) y N° 6.684, los Decretos N° 166/13 y su modificatorio N° 110/20 y N° 387/23 y modificatorios, las Planilla de Inspección N° 4426; 4427; el Expediente Electrónico N° EX-2025-14075518-GCABA-COMUNA13, y

CONSIDERANDO:

Que, por los autos citados en el Visto tramita la actuación iniciada en virtud a la necesidad de extraer los ejemplares arbóreos emplazados en Arredondo, Virrey N° 3086; Manuela Pedraza N° 2630, de esta Ciudad Autónoma de Buenos Aires;

Que, sobre el particular, la Constitución de la Ciudad Autónoma de Buenos Aires establece en su artículo 127 que las Comunas son unidades de gestión política y administrativa con competencia territorial;

Que, asimismo, de conformidad con el artículo 128 del mismo cuerpo legal ejercen funciones de planificación, ejecución y control en forma exclusiva y concurrente con el Gobierno de la Ciudad respecto de las materias de su competencia;

Que, a su turno, el artículo 26 del mencionado cuerpo normativo dispone: *"El ambiente es patrimonio común. Toda persona tiene derecho a gozar de un ambiente sano, así como el deber de preservarlo y definirlo en provecho de las generaciones presentes y futuras"*;

Que, en virtud de los mencionados mandatos constitucionales, se sancionó la Ley N° 1.777 (Texto Consolidado por Ley N° 6.588) la cual tiene por finalidad, entre otras, promover la descentralización de las funciones del Gobierno de la Ciudad, preservando su integridad territorial, mejorar la eficiencia y la calidad de las prestaciones que brinda el Gobierno de la Ciudad, así como asegurar el desarrollo sustentable;

Que, dicha Ley especifica en su artículo 10 que las Comunas tienen a su cargo en forma exclusiva: *"b) La planificación, ejecución y control de los trabajos de mantenimiento de los espacios verdes, de conformidad con la Ley de presupuesto"*;

Que, asimismo, el artículo 47 de la citada Ley establece que el Poder Ejecutivo implementa un proceso de transición que comprende, entre otras cuestiones, la transferencia gradual de competencias centralizadas a las unidades descentralizadas, en virtud de la aplicación del Título II;

Que, mediante la Ley N° 6.684 se sancionó la Ley de Ministerios del Gobierno de la Ciudad Autónoma de Buenos Aires;

Que, por Decreto N° 387/23 y modificatorios, se aprobó la estructura orgánico funcional del Poder Ejecutivo del Gobierno de la Ciudad Autónoma de Buenos Aires;

Que, el Decreto N° 166/13 y su modificatorio N° 110/20, dispone en su artículo 1 la transferencia a las Comunas de la Ciudad Autónoma de Buenos Aires de las misiones, funciones y responsabilidades establecidas en la Ley de Arbolado Público N° 3.263 (Texto Consolidado por Ley N° 6.588) con las excepciones puntuales que ella explicita;

Que, esa Ley tiene por objeto proteger e incrementar el Arbolado Público Urbano, implementando los requisitos técnicos y administrativos a los que ajustar las tareas de intervención sobre los mismos;

Que, asimismo faculta a la autoridad de aplicación en su artículo 15 a talar o extraer especies arbóreas cuando "*por su estado sanitario, fisiológico o por sus condiciones físicas no sea posible su recuperación*" (inc. b) y "*para garantizar la seguridad de las personas y/o bienes*" (inc. c);

Que, la Ley N° 3.263 (Texto Consolidado por Ley N° 6.588) establece, en sus artículos 5 a 7, los recaudos a seguir en caso de plantación y/o reposición de arbolado público urbano;

Que, de acuerdo a lo que surge de las Planillas de Inspección citadas en el Visto y a lo indicado por la Gerencia Operativa de Gestión Comunal mediante Nota N° NO-2025-14140131-GCABA-COMUNA13 corresponde efectuar las extracciones de los ejemplares enunciados, de acuerdo a la normativa vigente;

Que, consecuentemente y por estrictas cuestiones de seguridad y Orden Público, corresponde dictar el acto administrativo que, con fundamento a lo expuesto, autorice la extracción del ejemplar involucrado;

Que, dentro de las atribuciones de la Junta Comunal como órgano de gobierno, otorgadas por la Ley N° 1.777 (Texto Consolidado por Ley N° 6.588), se contempla la de "emitir resoluciones y declaraciones en el marco de sus competencias".

Por ello y en uso de las facultades que le son propias,

LA PRESIDENTE DE LA JUNTA COMUNAL 13
RESUELVE:

Artículo 1°.- Autorizar a la Empresa adjudicataria Mantelectric I.C.I.S.A., CUIT N° 30-52029200-0, a que, en el marco del contrato vigente, proceda a extraer por cuenta y orden del Gobierno de la Ciudad Autónoma de Buenos Aires los ejemplares mencionados en la presente emplazados en Arredondo, Virrey N° 3086; Manuela Pedraza N° 2630, de esta Ciudad Autónoma de Buenos Aires.

Artículo 2°.- Efectuadas las extracciones dispuestas en el artículo precedente, se deberán plantar nuevos ejemplares.

Artículo 3°.- Fijar un cartel junto a los ejemplares a ser extraídos por el plazo de diez (10) días corridos, en el que se informe sobre las circunstancias que motivan la decisión respectiva, indicando las vías de contacto con la autoridad competente.

Artículo 4°.- Comunicar a la Junta Comunal. Publicar en el Boletín Oficial de la Ciudad Autónoma de Buenos Aires. Notificar.

Planilla de Inspección de Árboles

Fecha de relevamiento: 7/3/2025

AVISO: Ingresar nro. de aviso

Arme: Ingresar nro. de ARME asignado

UBICACIÓN DEL ÁRBOL Calle: Arredondo, Virrey

Nro: 3086 Ref.

PARÁMETROS MECÁNICOS Y SANITARIOS DEL ÁRBOL

Especie botánica: Melia azedarach - PARAÍSO

DAP (cm): 90

Altura (m): 25

☐ Árbol Seco ☐ Semiseco ☐ Descopado ☐ Descopado y brotado ☐ Copa desbalanceada

Inclinación: ☐ Mayor a 40° ☐ Menor a 40° ☒ Sin inclinación

Orientación de la inclinación: ☐ Hacia la calle ☐ Hacia la propiedad ☐ Hacia lado ascendente o descendente

RAÍCES

☐ Expuestas

☒ Acera levantada (m2): 6

☐ Fisuras en el frente de la propiedad

FUSTE

☒ Descortezamiento

☐ Fructificaciones fúngicas

☐ Codominancias

☐ Exudados

☒ Cavidades pequeñas

En zona: ☐ baja

☐ media ☐ alta

☐ Cavidad longitudinal (m)

Longitud

☐ Cavidades grandes

En zona: ☐ baja

☒ media ☐ alta

Pared remanente (cm):

Espesor

RAMAS

☐ Secas / Secas en las puntas

☒ Con cavidades / Tumores / Cancros

☐ Tocones

☐ Quebradas / Fisuradas

☐ Codominancias

☐ Demasiado bajas

☐ Con mal ángulo de inserción

☐ Excesivas

☐ Cruzadas

☐ Que invaden el espacio aéreo

HOJAS

☐ Defoliación: Total

☐ Coloración anormal

☐ Signos de insectos

☐ Manchas foliares

☐ Síntomas de enfermedades:

Describir, si presenta

RECOMENDACIONES DEL INSPECTOR

A: PODA

☐ Formación

☐ Refaldado

MOTIVO:

☐ Reducir de riesgo

B: CORTE DE RAÍCES

☐ Limpieza

☐ Terciado

☐ Adecuar al sitio

☐ Superficial

☐ Aclareo

☐ Balanceo de copa

☐ Regular la estructura

☐ Profunda

☐ C: TRATAMIENTO SANITARIO

☐ D: TRASPLANTE

☒ E: EXTRACCIÓN


☐ F: RETIRO DE CEPA

OBSERVACIONES:

El ejemplar presenta ahuecamiento en gran parte de su fuste, raíces expuestas y descortezamiento. También se observa durante el relevamiento una colmena dentro del ejemplar por lo que se procede a la extracción de la misma. Se recomienda la extracción del ejemplar debido a su mal estado fitosanitario.

INSPECTOR/A

Malen Piccini



36499886

Nombre y Apellido


Firma

DNI

UBICACIÓN DEL ÁRBOL Calle: Arredondo, Virrey

Nro: 3086 Ref.

Imágenes:



Planilla de Inspección de Árboles

Fecha de relevamiento: 1/4/2025

AVISO: Ingresar nro. de aviso

Arme: Ingresar nro. de ARME asignado

UBICACIÓN DEL ÁRBOL Calle: Pedraza, Manuela Nro: 2630 Ref.

PARÁMETROS MECÁNICOS Y SANITARIOS DEL ÁRBOL

Especie botánica: Callistemon citrinus - LIMPIATUBOS DAP (cm): 30 Altura (m): 2

☐ Árbol Seco ☐ Semiseco ☐ Descopado ☒ Descopado y brotado ☐ Copa desbalanceadaInclinación: ☐ Mayor a 40° ☐ Menor a 40° ☒ Sin inclinaciónOrientación de la inclinación: ☐ Hacia la calle ☐ Hacia la propiedad ☐ Hacia lado ascendente o descendenteRAÍCES ☒ Expuestas ☐ Acera levantada (m2): (m2 aprox.) ☐ Fisuras en el frente de la propiedadFUSTE ☒ Descortezamiento ☐ Fructificaciones fúngicas ☒ Codominancias ☐ Exudados☐ Cavidades pequeñas En zona: ☐ baja ☐ media ☐ alta ☐ Cavidad longitudinal (m) Longitud☒ Cavidades grandes En zona: ☐ baja ☐ media ☐ alta Pared remanente (cm): Espesor

RAMAS

☒ Secas / Secas en las puntas ☒ Con cavidades / Tumores / Cancros ☒ Tocones☒ Quebradas / Fisuradas ☒ Codominancias ☐ Demasiado bajas☒ Con mal ángulo de inserción ☐ Excesivas ☐ Cruzadas ☐ Que invaden el espacio aéreo

HOJAS

☐ Defoliación: Indicar tipo ☐ Coloración anormal ☐ Signos de insectos ☐ Manchas foliares☐ Síntomas de enfermedades: Describir, si presenta

RECOMENDACIONES DEL INSPECTOR

A: PODA ☐ Formación ☐ Refaldado MOTIVO: ☐ Reducir de riesgo B: CORTE DE RAÍCES☐ Limpieza ☐ Terciado ☐ Adecuar al sitio ☐ Superficial☐ Aclareo ☐ Balanceo de copa ☐ Regular la estructura ☐ Profunda☐ C: TRATAMIENTO SANITARIO ☐ D: TRASPLANTE ☒ E: EXTRACCIÓN ☐ F: RETIRO DE CEPA

OBSERVACIONES:

El ejemplar sufrió un desgarró del eje principal; la totalidad de la copa son brotes epicórmicos.

INSPECTOR/A

Norberto I. Diez



34372395

Nombre y Apellido




Firma

DNI

UBICACIÓN DEL ÁRBOL Calle: Pedraza, Manuela

Nro: 2630 Ref.

Imágenes:





GOBIERNO DE LA CIUDAD DE BUENOS AIRES

Hoja Adicional de Firmas
Informe gráfico

Número:

Buenos Aires,

Referencia: S/ INFORMES - SOLICITUD EXTRACCIONES ABRIL 2025, ANEXO I

El documento fue importado por el sistema GEDO con un total de 4 pagina/s.

Digitally signed by Comunicaciones Oficiales
Date: 2025.04.03 10:12:02 -03:00

Digitally signed by Comunicaciones Oficiales
Date: 2025.04.03 10:12:03 -03:00



GOBIERNO DE LA CIUDAD DE BUENOS AIRES

Resolución Presidencia Junta Comuna

Número:

Buenos Aires,

Referencia: S/Solicitud extracción ejemplares arbóreos abril 2025, anexo II.

VISTO: La Constitución de la Ciudad Autónoma de Buenos Aires, las Leyes N° 1.777 y N° 3.263 (Texto Consolidado por Ley N° 6.588) y N° 6.684, los Decretos N° 166/13 y su modificatorio N° 110/20 y N° 387/23 y modificatorios, las Planillas de Inspección N° 4428; 4429; 4430 ;4431; 4432; 4433; 4434; 4435; 4436; 4437; 4438; 4439; 4440; 4441; 4442; 4443; 4444; 4445; 4446; 4447; 4448; 4449; 4450; 4451; 4452; 4453; 4454; 4455; 4456; 4457; 4458; 4459; el Expediente Electrónico N° EX-2025-14573583-GCABA-COMUNA13, y

CONSIDERANDO:

Que, por los autos citados en el Visto tramita la actuación iniciada en virtud a la necesidad de extraer los ejemplares arbóreos emplazados en 3 de Febrero N° 3771; 11 de Septiembre N° 3420 LD2; 11 de Septiembre N° 3486 F; 3 de Febrero N° 4856; Artilleros N° 2387; Besares N° 2198; Besares N° 1972; Besares N° 2214 LD1; Cerrillos N° 1920 LD1; Cerrillos N° 1920 LD2; Cerrillos N° 1920 E; Céspedes N° 3445 LD; Ciudad de La Paz N° 1359; Conde N° 1529; Conde N° 798; Conesa N° 3567; Cuba N° 3188 LD; Echeverría N° 1978; Húsares N° 1815 F; Monroe N° 972; Migueletes N° 1705 LD; O'Higgins N° 3918 LA; Olazábal N° 2781; Palpa N° 3321; Ramallo N° 1986; Sucre N° 3515 Ld1; Teodoro García N° 3222; Teodoro García N° 3022; V. de Obligado N° 3085; Virrey del Pino N° 1760 LD; Virrey Olaguer y Feliú N° 3340; Martínez, Gral Enrique N° 902, de esta Ciudad Autónoma de Buenos Aires;

Que, sobre el particular, la Constitución de la Ciudad Autónoma de Buenos Aires establece en su artículo 127 que las Comunas son unidades de gestión política y administrativa con competencia territorial;

Que, asimismo, de conformidad con el artículo 128 del mismo cuerpo legal ejercen funciones de planificación, ejecución y control en forma exclusiva y concurrente con el Gobierno de la Ciudad respecto de las materias de su competencia;

Que, a su turno, el artículo 26 del mencionado cuerpo normativo dispone: *"El ambiente es patrimonio común. Toda persona tiene derecho a gozar de un ambiente sano, así como el deber de preservarlo y definirlo en provecho de las generaciones presentes y futuras"*;

Que, en virtud de los mencionados mandatos constitucionales, se sancionó la Ley N° 1.777 (Texto Consolidado por Ley N° 6.588) la cual tiene por finalidad, entre otras, promover la descentralización de las funciones del Gobierno de la Ciudad, preservando su integridad territorial, mejorar la eficiencia y la calidad de las prestaciones que brinda el Gobierno de la Ciudad, así como asegurar el desarrollo sustentable;

Que, dicha Ley especifica en su artículo 10 que las Comunas tienen a su cargo en forma exclusiva: *"b) La planificación, ejecución y control de los trabajos de mantenimiento de los espacios verdes, de conformidad con la Ley de presupuesto"*;

Que, asimismo, el artículo 47 de la citada Ley establece que el Poder Ejecutivo implementa un proceso de transición que comprende, entre otras cuestiones, la transferencia gradual de competencias centralizadas a las unidades descentralizadas, en virtud de la aplicación del Título II;

Que, mediante la Ley N° 6.684 se sancionó la Ley de Ministerios del Gobierno de la Ciudad Autónoma de Buenos Aires;

Que, por Decreto N° 387/23 y modificatorios, se aprobó la estructura orgánico funcional del Poder Ejecutivo del Gobierno de la Ciudad Autónoma de Buenos Aires;

Que, el Decreto N° 166/13 y su modificatorio N° 110/20, dispone en su artículo 1° la transferencia a las Comunas de la Ciudad Autónoma de Buenos Aires de las misiones, funciones y responsabilidades establecidas en la Ley de Arbolado Público N° 3.263 (Texto Consolidado por Ley N° 6.588) con las excepciones puntuales que ella explicita;

Que, esa Ley tiene por objeto proteger e incrementar el Arbolado Público Urbano, implementando los requisitos técnicos y administrativos a los que ajustar las tareas de intervención sobre los mismos;

Que, asimismo faculta a la autoridad de aplicación en su artículo 15 a talar o extraer especies arbóreas cuando "*por su estado sanitario, fisiológico o por sus condiciones físicas no sea posible su recuperación*" (inc. b) y "*para garantizar la seguridad de las personas y/o bienes*" (inc. c);

Que, la Ley N° 3.263 (Texto Consolidado por Ley N° 6.588) establece, en sus artículos 5 a 7, los recaudos a seguir en caso de plantación y/o reposición de arbolado público urbano;

Que, de acuerdo a lo que surge de las Planillas de Inspección citadas en el Visto y a lo indicado por la Gerencia Operativa de Gestión Comunal mediante Nota N° NO-2025-14588854-GCABA-COMUNA13 corresponde efectuar las extracciones de los ejemplares enunciados, de acuerdo a la normativa vigente;

Que, consecuentemente y por estrictas cuestiones de seguridad y Orden Público, corresponde dictar el acto administrativo que, con fundamento a lo expuesto, autorice la extracción del ejemplar involucrado;

Que, dentro de las atribuciones de la Junta Comunal como órgano de gobierno, otorgadas por la Ley N° 1.777 (Texto Consolidado por Ley N° 6.588), se contempla la de "emitir resoluciones y declaraciones en el marco de sus competencias".

Por ello y en uso de las facultades que le son propias

LA PRESIDENTE DE LA JUNTA COMUNAL 13
RESUELVE:

Artículo 1°.- Autorizar a la Empresa adjudicataria Mantelectric I.C.I.S.A. CUIT N° 30-52029200-0, a que, en el marco del contrato vigente proceda a extraer por cuenta y orden del Gobierno de la Ciudad Autónoma de Buenos Aires, los ejemplares mencionados en la presente emplazados en 3 de Febrero N° 3771; 11 de Septiembre N° 3420 LD2; 11 de Septiembre N° 3486 F; 3 de Febrero N° 4856; Artilleros N° 2387; Besares N° 2198; Besares N° 1972; Besares N° 2214 LD1; Cerrillos N° 1920 LD1; Cerrillos N° 1920 LD2; Cerrillos N° 1920 E; Céspedes N° 3445 LD; Ciudad de La Paz N° 1359; Conde N° 1529; Conde N° 798; Conesa N° 3567; Cuba N° 3188 LD; Echeverría N° 1978; Húsares N° 1815 F; Monroe N° 972; Migueletes N° 1705 LD; O'Higgins N° 3918 LA; Olazábal N° 2781; Palpa N° 3321; Ramallo N° 1986; Sucre N° 3515 Ld1; Teodoro García N° 3222; Teodoro García N° 3022; V. de Obligado N° 3085; Virrey del Pino N° 1760 LD; Virrey Olaguer y Feliú N° 3340; Martínez, Gral Enrique N° 902, de esta Ciudad Autónoma de Buenos Aires.

Artículo 2°.- Efectuadas las extracciones dispuestas en el artículo precedente, se deberán plantar nuevos ejemplares.

Artículo 3°.- Fijar un cartel junto a los ejemplares a ser extraídos por el plazo de diez (10) días corridos, en el que se informe sobre las circunstancias que motivan la decisión respectiva, indicando las vías de contacto con la autoridad competente.

Artículo 4°.- Comunicar a la Junta Comunal. Publicar en el Boletín Oficial de la Ciudad Autónoma de Buenos Aires. Notificar.

Planilla de Inspección de Árboles

Fecha de relevamiento: 24/1/2025

AVISO: ORDEN

Arme: Ingresar nro. de ARME asignado

UBICACIÓN DEL ÁRBOL Calle: 3 de febrero

Nro: 3771 E

PARÁMETROS MECÁNICOS Y SANITARIOS DEL ÁRBOL

Especie botánica: Eriobothrya japonica - NÍSPERO

DAP (cm): 1

Altura (m): 2

☒ Árbol Seco ☐ Semiseco ☐ Descopado ☐ Descopado y brotado ☐ Copa desbalanceada

Inclinación: ☐ Mayor a 40° ☐ Menor a 40° ☒ Sin inclinación

Orientación de la inclinación: ☐ Hacia la calle ☐ Hacia la propiedad ☐ Hacia lado ascendente o descendente

RAÍCES

☐ Expuestas ☐ Acera levantada (m2): 0 ☐ Fisuras en el frente de la propiedad

FUSTE

☐ Descortezamiento ☐ Fructificaciones fúngicas ☐ Codominancias ☐ Exudados

☐ Cavidades pequeñas En zona: ☐ baja ☐ media ☐ alta ☐ Cavity longitudinal (m) Longitud

☐ Cavidades grandes En zona: ☐ baja ☐ media ☐ alta Pared remanente (cm): Espesor

RAMAS

☐ Secas / Secas en las puntas ☐ Con cavidades / Tumores / Cancros ☐ Tocones
☐ Quebradas / Fisuradas ☐ Codominancias ☐ Demasiado bajas
☐ Con mal ángulo de inserción ☐ Excesivas ☐ Cruzadas ☐ Que invaden el espacio aéreo

HOJAS

☐ Defoliación: Parcial ☐ Coloración anormal ☐ Signos de insectos ☐ Manchas foliares
☐ Síntomas de enfermedades: Describir, si presenta

RECOMENDACIONES DEL INSPECTOR

A: PODA ☐ Formación ☐ Refaldado MOTIVO: ☐ Reducir de riesgo B: CORTE DE RAÍCES
☐ Limpieza ☐ Terciado ☐ Adecuar al sitio ☐ Superficial
☐ Aclareo ☐ Balanceo de copa ☐ Regular la estructura ☐ Profunda

☐ C: TRATAMIENTO SANITARIO ☐ D: TRASPLANTE ☒ E: EXTRACCIÓN ☐ F: RETIRO DE CEPA

OBSERVACIONES:

Se recomienda la extraccion del ejemplar ya que se encuentra completamente seco

INSPECTOR/A

Sebastián Seijo

38825074

Nombre y Apellido



Firma

DNI

UBICACIÓN DEL ÁRBOL Calle: 3 de febrero

Nro: 3771 E

Imágenes:



Planilla de Inspección de Árboles

Fecha de relevamiento: 29/1/2025

AVISO: CREAM

Arme: Ingresar nro. de ARME asignado

UBICACIÓN DEL ÁRBOL Calle: 11 de Septiembre de 1888

Nro: 3420 LD2

PARÁMETROS MECÁNICOS Y SANITARIOS DEL ÁRBOL

Especie botánica: Fraxinus pennsylvanica - FRESNO AMERICANO

DAP (cm): 20

Altura (m): 7

☒ Árbol Seco ☐ Semiseco ☐ Descopado ☐ Descopado y brotado ☐ Copa desbalanceada

Inclinación: ☐ Mayor a 40° ☐ Menor a 40° ☐ Sin inclinación

Orientación de la inclinación: ☐ Hacia la calle ☐ Hacia la propiedad ☐ Hacia lado ascendente o descendente

RAÍCES

☐ Expuestas ☐ Acera levantada (m2): (m2 aprox.) ☐ Fisuras en el frente de la propiedad

FUSTE

☐ Descortezamiento ☐ Fructificaciones fúngicas ☐ Codominancias ☐ Exudados

☐ Cavidades pequeñas En zona: ☐ baja ☐ media ☐ alta ☐ Cavidad longitudinal (m) Longitud

☐ Cavidades grandes En zona: ☐ baja ☐ media ☐ alta Pared remanente (cm): Espesor

RAMAS

☐ Secas / Secas en las puntas ☐ Con cavidades / Tumores / Cancros ☐ Tocones
☐ Quebradas / Fisuradas ☐ Codominancias ☐ Demasiado bajas
☐ Con mal ángulo de inserción ☐ Excesivas ☐ Cruzadas ☐ Que invaden el espacio aéreo

HOJAS

☐ Defoliación: Indicar tipo ☐ Coloración anormal ☐ Signos de insectos ☐ Manchas foliares
☐ Síntomas de enfermedades: Describir, si presenta

RECOMENDACIONES DEL INSPECTOR

A: PODA ☐ Formación ☐ Refaldado MOTIVO: ☐ Reducir de riesgo B: CORTE DE RAÍCES
☐ Limpieza ☐ Terciado ☐ Adecuar al sitio ☐ Superficial
☐ Aclareo ☐ Balanceo de copa ☐ Regular la estructura ☐ Profunda

☐ C: TRATAMIENTO SANITARIO ☐ D: TRASPLANTE ☐ E: EXTRACCIÓN ☐ F: RETIRO DE CEPA

OBSERVACIONES:

Ejemplar competamente seco

INSPECTOR/A

Sebastián Seijo

38.825.074





Nombre y Apellido

Firma

DNI

UBICACIÓN DEL ÁRBOL Calle: 11 de Septiembre de 1888 Nro: 3420 LD2

Imágenes:



Planilla de Inspección de Árboles

Fecha de relevamiento: 29/1/2025

AVISO: CREAM

Arme: Ingresar nro. de ARME asignado

UBICACIÓN DEL ÁRBOL Calle: 11 de Septiembre de 1888

Nro: 3486 F

PARÁMETROS MECÁNICOS Y SANITARIOS DEL ÁRBOL

Especie botánica: Fraxinus pennsylvanica - FRESNO AMERICANO

DAP (cm): 50

Altura (m): 12

☒ Árbol Seco ☐ Semiseco ☐ Descopado ☐ Descopado y brotado ☐ Copa desbalanceada

Inclinación: ☐ Mayor a 40° ☐ Menor a 40° ☐ Sin inclinación

Orientación de la inclinación: ☐ Hacia la calle ☐ Hacia la propiedad ☐ Hacia lado ascendente o descendente

RAÍCES

☐ Expuestas ☐ Acera levantada (m2): (m2 aprox.) ☐ Fisuras en el frente de la propiedad

FUSTE

☐ Descortezamiento ☐ Fructificaciones fúngicas ☐ Codominancias ☐ Exudados

☐ Cavidades pequeñas En zona: ☐ baja ☐ media ☐ alta ☐ Cavidad longitudinal (m) Longitud

☐ Cavidades grandes En zona: ☐ baja ☐ media ☐ alta Pared remanente (cm): Espesor

RAMAS

☐ Secas / Secas en las puntas ☐ Con cavidades / Tumores / Cancros ☐ Tocones
☐ Quebradas / Fisuradas ☐ Codominancias ☐ Demasiado bajas
☐ Con mal ángulo de inserción ☐ Excesivas ☐ Cruzadas ☐ Que invaden el espacio aéreo

HOJAS

☐ Defoliación: Indicar tipo ☐ Coloración anormal ☐ Signos de insectos ☐ Manchas foliares
☐ Síntomas de enfermedades: Describir, si presenta

RECOMENDACIONES DEL INSPECTOR

A: PODA ☐ Formación ☐ Refaldado MOTIVO: ☐ Reducir de riesgo B: CORTE DE RAÍCES
☐ Limpieza ☐ Terciado ☐ Adecuar al sitio ☐ Superficial
☐ Aclareo ☐ Balanceo de copa ☐ Regular la estructura ☐ Profunda
☐ C: TRATAMIENTO SANITARIO ☐ D: TRASPLANTE ☐ E: EXTRACCIÓN ☐ F: RETIRO DE CEPA

OBSERVACIONES:

Ejemplar competamente seco

INSPECTOR/A

Sebastián Seijo

38.825.074

Nombre y Apellido

Firma





DNI

UBICACIÓN DEL ÁRBOL Calle: 11 de Septiembre de 1888

Nro: 3486

F

Imágenes:



Planilla de Inspección de Árboles

Fecha de relevamiento: 12/2/2025

AVISO: Ingresar nro. de aviso

Arme: Ingresar nro. de ARME asignado

UBICACIÓN DEL ÁRBOL Calle: 3 de Febrero

Nro: 4856 E

PARÁMETROS MECÁNICOS Y SANITARIOS DEL ÁRBOL

Especie botánica: Fraxinus pennsylvanica - FRESNO AMERICANO DAP (cm): (cm) Altura (m): (m)

☐ Árbol Seco ☐ Semiseco ☐ Descopado ☐ Descopado y brotado ☒ Copa desbalanceadaInclinación: ☐ Mayor a 40° ☐ Menor a 40° ☐ Sin inclinaciónOrientación de la inclinación: ☐ Hacia la calle ☐ Hacia la propiedad ☐ Hacia lado ascendente o descendenteRAÍCES ☐ Expuestas ☐ Acera levantada (m2): (m2 aprox.) ☐ Fisuras en el frente de la propiedad

FUSTE

☐ Descortezamiento ☐ Fructificaciones fúngicas ☐ Codominancias ☐ Exudados☐ Cavidades pequeñas En zona: ☐ baja ☐ media ☐ alta ☐ Cavity longitudinal (m) Longitud☐ Cavidades grandes En zona: ☐ baja ☐ media ☐ alta Pared remanente (cm): Espesor

RAMAS

☐ Secas / Secas en las puntas ☐ Con cavidades / Tumores / Cancros ☐ Tocones
☐ Quebradas / Fisuradas ☐ Codominancias ☐ Demasiado bajas
☐ Con mal ángulo de inserción ☐ Excesivas ☐ Cruzadas ☐ Que invaden el espacio aéreo

HOJAS

☐ Defoliación: Indicar tipo ☐ Coloración anormal ☐ Signos de insectos ☐ Manchas foliares
☐ Síntomas de enfermedades: Describir, si presenta

RECOMENDACIONES DEL INSPECTOR

A: PODA ☐ Formación ☐ Refaldado MOTIVO: ☐ Reducir de riesgo B: CORTE DE RAÍCES
☐ Limpieza ☐ Terciado ☐ Adecuar al sitio ☐ Superficial
☐ Aclareo ☐ Balanceo de copa ☐ Regular la estructura ☐ Profunda☐ C: TRATAMIENTO SANITARIO ☐ D: TRASPLANTE ☒ E: EXTRACCIÓN ☐ F: RETIRO DE CEPA


OBSERVACIONES:

Después de la tormenta y la caída de un brazo principal quedo un desgarró incorregible, por lo que al corregir dicho desgarró quedaria muy desbalanceado todo el ejemplar, se recomienda la extraccion para evitar la caída del mismo y daños mayores.

INSPECTOR/A

Sebastián Seijo

Nombre y Apellido



Firma

38.825.074




DNI



UBICACIÓN DEL ÁRBOL Calle: 3 de Febrero

Nro: 4856 E

Imágenes:



Planilla de Inspección de Árboles

Fecha de relevamiento: 29/1/2025

AVISO: Ingresar nro. de aviso

Arme: Ingresar nro. de ARME asignado

UBICACIÓN DEL ÁRBOL Calle: Artilleros

Nro: 2387 Ref.

PARÁMETROS MECÁNICOS Y SANITARIOS DEL ÁRBOL

Especie botánica: Morus alba - MORERA

DAP (cm): 50 | Altura (m): 8

☒ Árbol Seco ☐ Semiseco ☐ Descopado ☐ Descopado y brotado ☐ Copa desbalanceada

Inclinación: ☐ Mayor a 40° ☐ Menor a 40° ☐ Sin inclinación

Orientación de la inclinación: ☐ Hacia la calle ☐ Hacia la propiedad ☐ Hacia lado ascendente o descendente

RAÍCES

☒ Expuestas ☐ Acera levantada (m2): (m2 aprox.) ☐ Fisuras en el frente de la propiedad

FUSTE

☐ Descortezamiento ☐ Fructificaciones fúngicas ☐ Codominancias ☐ Exudados

☐ Cavidades pequeñas En zona: ☐ baja ☐ media ☐ alta ☐ Cavity longitudinal (m) Longitud

☐ Cavidades grandes En zona: ☐ baja ☐ media ☐ alta Pared remanente (cm): Espesor

RAMAS

☐ Secas / Secas en las puntas ☐ Con cavidades / Tumores / Cancros ☐ Tocones
☐ Quebradas / Fisuradas ☐ Codominancias ☐ Demasiado bajas
☐ Con mal ángulo de inserción ☐ Excesivas ☐ Cruzadas ☐ Que invaden el espacio aéreo

HOJAS

☐ Defoliación: Indicar tipo ☐ Coloración anormal ☐ Signos de insectos ☐ Manchas foliares
☐ Síntomas de enfermedades: Describir, si presenta

RECOMENDACIONES DEL INSPECTOR

A: PODA ☐ Formación ☐ Refaldado MOTIVO: ☐ Reducir de riesgo B: CORTE DE RAÍCES
☐ Limpieza ☐ Terciado ☐ Adecuar al sitio ☐ Superficial
☐ Aclareo ☐ Balanceo de copa ☐ Regular la estructura ☐ Profunda
☐ C: TRATAMIENTO SANITARIO ☐ D: TRASPLANTE ☒ E: EXTRACCIÓN ☐ F: RETIRO DE CEPA


OBSERVACIONES:

seco en pie. Fructificaciones fungicas en la base.

INSPECTOR/A

Tomas vujanic

Nombre y Apellido



Firma



39912113
Click para escribir DNI

DNI

UBICACIÓN DEL ÁRBOL Calle: Elegir una calle de la Comuna 13

Nro: Altura Ref.

Imágenes:



Planilla de Inspección de Árboles

Fecha de relevamiento: 31/12/2024

AVISO: Ingresar nro. de aviso

Arme: Ingresar nro. de ARME asignado

UBICACIÓN DEL ÁRBOL Calle: Besares

Nro: 2298

PARÁMETROS MECÁNICOS Y SANITARIOS DEL ÁRBOL

Especie botánica: - No identificado -

DAP (cm): 60

Altura (m): 3

☒ Árbol Seco ☐ Semiseco ☒ Descopado ☐ Descopado y brotado ☐ Copa desbalanceadaInclinación: ☐ Mayor a 40° ☒ Menor a 40° ☒ Sin inclinaciónOrientación de la inclinación: ☐ Hacia la calle ☐ Hacia la propiedad ☒ Hacia lado ascendente o descendente

RAÍCES

☐ Expuestas ☐ Acera levantada (m2): (m2 aprox.) ☐ Fisuras en el frente de la propiedad

FUSTE

☐ Descortezamiento ☐ Fructificaciones fúngicas ☐ Codominancias ☐ Exudados☐ Cavidades pequeñas En zona: ☐ baja ☐ media ☐ alta ☐ Cavity longitudinal (m) Longitud☐ Cavidades grandes En zona: ☐ baja ☐ media ☐ alta Pared remanente (cm): Espesor

RAMAS

☐ Secas / Secas en las puntas ☐ Con cavidades / Tumores / Cancros ☐ Tocones
☐ Quebradas / Fisuradas ☐ Codominancias ☐ Demasiado bajas
☐ Con mal ángulo de inserción ☐ Excesivas ☐ Cruzadas ☐ Que invaden el espacio aéreo

HOJAS

☐ Defoliación: Indicar tipo ☐ Coloración anormal ☐ Signos de insectos ☐ Manchas foliares
☐ Síntomas de enfermedades: Describir, si presenta

RECOMENDACIONES DEL INSPECTOR

A: PODA

☐ Formación ☒ Refaldado ☐ Reducir de riesgo
☐ Limpieza ☐ Terciado ☐ Adecuar al sitio
☐ Aclareo ☐ Balanceo de copa ☐ Regular la estructura

B: CORTE DE RAÍCES

☐ Superficial
☐ Profunda☐ C: TRATAMIENTO SANITARIO ☐ D: TRASPLANTE ☒ E: EXTRACCIÓN ☐ F: RETIRO DE CEPA


OBSERVACIONES:

Ejemplar decrepito descopado. Se encuentra seco en pie y cubierto por vegetación no arbórea. Se recomienda extracción

INSPECTOR/A

Silvina Malen Piccini

Nombre y Apellido



Firma


36499886

DNI

UBICACIÓN DEL ÁRBOL Calle: Besares

Nro: 2198 Ref.

Imágenes:



Planilla de Inspección de Árboles

Fecha de relevamiento: 23/1/2025

AVISO: ORDEN

Arme: Ingresar nro. de ARME asignado

UBICACIÓN DEL ÁRBOL Calle: Besares

Nro: 1972 E

PARÁMETROS MECÁNICOS Y SANITARIOS DEL ÁRBOL

Especie botánica: Ceiba speciosa - PALO BORRACHO (Flor rosada) DAP (cm): 20 Altura (m): 16

☐ Árbol Seco ☒ Semiseco ☐ Descopado ☐ Descopado y brotado ☐ Copa desbalanceada

Inclinación: ☐ Mayor a 40° ☐ Menor a 40° ☒ Sin inclinación

Orientación de la inclinación: ☐ Hacia la calle ☐ Hacia la propiedad ☐ Hacia lado ascendente o descendente

RAÍCES

☐ Expuestas ☒ Acera levantada (m2): 2 ☐ Fisuras en el frente de la propiedad

FUSTE

☐ Descortezamiento ☐ Fructificaciones fúngicas ☐ Codominancias ☐ Exudados

☐ Cavidades pequeñas En zona: ☐ baja ☐ media ☐ alta ☐ Cavity longitudinal (m) Longitud

☒ Cavidades grandes En zona: ☐ baja ☒ media ☐ alta Pared remanente (cm): Espesor

RAMAS

☒ Secas / Secas en las puntas ☒ Con cavidades / Tumores / Cancros ☐ Tocones
☐ Quebradas / Fisuradas ☐ Codominancias ☐ Demasiado bajas
☐ Con mal ángulo de inserción ☐ Excesivas ☐ Cruzadas ☐ Que invaden el espacio aéreo

HOJAS

☒ Defoliación: Parcial ☐ Coloración anormal ☐ Signos de insectos ☐ Manchas foliares
☐ Síntomas de enfermedades: Describir, si presenta

RECOMENDACIONES DEL INSPECTOR

A: PODA ☐ Formación ☐ Refaldado MOTIVO: ☐ Reducir de riesgo B: CORTE DE RAÍCES
☐ Limpieza ☐ Terciado ☐ Adecuar al sitio ☐ Superficial
☐ Aclareo ☐ Balanceo de copa ☐ Regular la estructura ☐ Profunda

☐ C: TRATAMIENTO SANITARIO ☐ D: TRASPLANTE ☒ E: EXTRACCIÓN ☐ F: RETIRO DE CEPA

OBSERVACIONES:

Se recomienda la extraccion del ejemplar ya que se encuentra semiseco con ramas principales ahuecadas

INSPECTOR/A

Sebastián Seijo

38825074

Nombre y Apellido


Firma

DNI

UBICACIÓN DEL ÁRBOL Calle: Besares

Nro: 1972 E

Imágenes:



Planilla de Inspección de Árboles

Fecha de relevamiento: 31/12/2024

AVISO: Ingresar nro. de aviso

Arme: Ingresar nro. de ARME asignado

UBICACIÓN DEL ÁRBOL Calle: Besares

Nro: 2214 LD1

PARÁMETROS MECÁNICOS Y SANITARIOS DEL ÁRBOL

Especie botánica: Melia azedarach - PARAÍSO

DAP (cm): 120 | Altura (m): 12

☐ Árbol Seco ☒ Semiseco ☐ Descopado ☐ Descopado y brotado ☐ Copa desbalanceada

Inclinación: ☐ Mayor a 40° ☒ Menor a 40° ☐ Sin inclinación

Orientación de la inclinación: ☐ Hacia la calle ☐ Hacia la propiedad ☒ Hacia lado ascendente o descendente

RAÍCES

☐ Expuestas ☐ Acera levantada (m2): (m2 aprox.) ☐ Fisuras en el frente de la propiedad

FUSTE

☐ Descortezamiento ☐ Fructificaciones fúngicas ☐ Codominancias ☐ Exudados

☐ Cavidades pequeñas En zona: ☐ baja ☐ media ☐ alta ☐ Cavidad longitudinal (m) Longitud

☐ Cavidades grandes En zona: ☐ baja ☐ media ☐ alta Pared remanente (cm): Espesor

RAMAS

☐ Secas / Secas en las puntas ☐ Con cavidades / Tumores / Cancros ☐ Tocones
☐ Quebradas / Fisuradas ☐ Codominancias ☐ Demasiado bajas
☐ Con mal ángulo de inserción ☐ Excesivas ☐ Cruzadas ☐ Que invaden el espacio aéreo

HOJAS

☐ Defoliación: Indicar tipo ☐ Coloración anormal ☐ Signos de insectos ☐ Manchas foliares
☐ Síntomas de enfermedades: Describir, si presenta

RECOMENDACIONES DEL INSPECTOR

A: PODA ☐ Formación ☒ Refaldado MOTIVO: ☐ Reducir de riesgo B: CORTE DE RAÍCES
☐ Limpieza ☐ Terciado ☐ Adecuar al sitio ☐ Superficial
☐ Aclareo ☐ Balanceo de copa ☐ Regular la estructura ☐ Profunda
☐ C: TRATAMIENTO SANITARIO ☐ D: TRASPLANTE ☒ E: EXTRACCIÓN ☐ F: RETIRO DE CEPA

OBSERVACIONES:

Ejemplar de paraíso, presenta ahuecamiento en la totalidad de su fuste. Se observa en el interior del mismo un ejemplar de Morus sp creciendo y brotando hacia el exterior.

INSPECTOR/A

Silvina Malen Piccini




36499886

Nombre y Apellido

Firma

DNI

Imágenes:



4436

Planilla de Inspección de Árboles

Fecha de relevamiento: 27/1/2025

AVISO: S00046612/25

Arme: Ingresar nro. de ARME asignado

UBICACIÓN DEL ÁRBOL Calle: Cerrillos

Nro: 1920 LD1

PARÁMETROS MECÁNICOS Y SANITARIOS DEL ÁRBOL

Especie botánica: Ligustrum lucidum - LIGUSTRO

DAP (cm): 12

Altura (m): 4

☒ Árbol Seco ☐ Semiseco ☐ Descopado ☐ Descopado y brotado ☐ Copa desbalanceadaInclinación: ☐ Mayor a 40° ☐ Menor a 40° ☒ Sin inclinaciónOrientación de la inclinación: ☐ Hacia la calle ☐ Hacia la propiedad ☐ Hacia lado ascendente o descendente

RAÍCES

☐ Expuestas ☐ Acera levantada (m2): (m2 aprox.) ☐ Fisuras en el frente de la propiedad

FUSTE

☐ Descortezamiento ☐ Fructificaciones fúngicas ☐ Codominancias ☐ Exudados☐ Cavidades pequeñas En zona: ☐ baja ☐ media ☐ alta ☐ Cavidad longitudinal (m) Longitud☐ Cavidades grandes En zona: ☐ baja ☐ media ☐ alta Pared remanente (cm): Espesor

RAMAS

☐ Secas / Secas en las puntas☐ Con cavidades / Tumores / Cancros☐ Tocones☐ Quebradas / Fisuradas☐ Codominancias☐ Demasiado bajas☐ Con mal ángulo de inserción☐ Excesivas☐ Cruzadas☐ Que invaden el espacio aéreo

HOJAS

☐ Defoliación: Indicar tipo☐ Coloración anormal☐ Signos de insectos☐ Manchas foliares☐ Síntomas de enfermedades: Describir, si presenta

RECOMENDACIONES DEL INSPECTOR

A: PODA

☐ Formación☐ Refaldado

MOTIVO:

☐ Reducir de riesgo

B: CORTE DE RAÍCES

☐ Limpieza☐ Terciado☐ Adecuar al sitio☐ Superficial☐ Aclareo☐ Balanceo de copa☐ Regular la estructura☐ Profunda☐ C: TRATAMIENTO SANITARIO☐ D: TRASPLANTE☒ E: EXTRACCIÓN☐ F: RETIRO DE CEPA

OBSERVACIONES:

Ejemplar completamente seco se recomienda la extraccion

INSPECTOR/A

Sebastián Seijo




Nombre y Apellido

Firma

38.825.074

DNI

Imágenes:



4437

Planilla de Inspección de Árboles

Fecha de relevamiento: 27/1/2025

AVISO: S00046612/25

Arme: Ingresar nro. de ARME asignado

UBICACIÓN DEL ÁRBOL Calle: Cerrillos

Nro: 1920 LD2

PARÁMETROS MECÁNICOS Y SANITARIOS DEL ÁRBOL

Especie botánica: Ligustrum lucidum - LIGUSTRO

DAP (cm): 12

Altura (m): 4

☒ Árbol Seco ☐ Semiseco ☐ Descopado ☐ Descopado y brotado ☐ Copa desbalanceada

Inclinación: ☐ Mayor a 40° ☐ Menor a 40° ☒ Sin inclinación

Orientación de la inclinación: ☐ Hacia la calle ☐ Hacia la propiedad ☐ Hacia lado ascendente o descendente

RAÍCES

☐ Expuestas ☐ Acera levantada (m2): (m2 aprox.) ☐ Fisuras en el frente de la propiedad

FUSTE

☐ Descortezamiento ☐ Fructificaciones fúngicas ☐ Codominancias ☐ Exudados

☐ Cavidades pequeñas En zona: ☐ baja ☐ media ☐ alta ☐ Cavidad longitudinal (m) Longitud

☐ Cavidades grandes En zona: ☐ baja ☐ media ☐ alta Pared remanente (cm): Espesor

RAMAS

☐ Secas / Secas en las puntas

☐ Con cavidades / Tumores / Cancros

☐ Tocones

☐ Quebradas / Fisuradas

☐ Codominancias

☐ Demasiado bajas

☐ Con mal ángulo de inserción

☐ Excesivas

☐ Cruzadas

☐ Que invaden el espacio aéreo

HOJAS

☐ Defoliación: Indicar tipo

☐ Coloración anormal

☐ Signos de insectos

☐ Manchas foliares

☐ Síntomas de enfermedades: Describir, si presenta

RECOMENDACIONES DEL INSPECTOR

A: PODA

☐ Formación

☐ Refaldado

MOTIVO:

☐ Reducir de riesgo

B: CORTE DE RAÍCES

☐ Limpieza

☐ Terciado

☐ Adecuar al sitio

☐ Superficial

☐ Aclareo

☐ Balanceo de copa

☐ Regular la estructura

☐ Profunda

☐ C: TRATAMIENTO SANITARIO

☐ D: TRASPLANTE

☒ E: EXTRACCIÓN

☐ F: RETIRO DE CEPA

OBSERVACIONES:

Ejemplar completamente seco se recomienda la extraccion

INSPECTOR/A

Sebastián Seijo

38.825.074

Nombre y Apellido





Firma

DNI

UBICACIÓN DEL ÁRBOL Calle: Cerrillos

Nro: 1920 LD2

Imágenes:



Planilla de Inspección de Árboles

Fecha de relevamiento: 27/1/2025

AVISO: S00046612/25

Arme: Ingresar nro. de ARME asignado

UBICACIÓN DEL ÁRBOL Calle: Cerrillos

Nro: 1920 E

PARÁMETROS MECÁNICOS Y SANITARIOS DEL ÁRBOL

Especie botánica: Ligustrum lucidum - LIGUSTRO

DAP (cm): 15

Altura (m): 5

☒ Árbol Seco ☐ Semiseco ☐ Descopado ☐ Descopado y brotado ☐ Copa desbalanceada

Inclinación: ☐ Mayor a 40° ☐ Menor a 40° ☒ Sin inclinación

Orientación de la inclinación: ☐ Hacia la calle ☐ Hacia la propiedad ☐ Hacia lado ascendente o descendente

RAÍCES
☐ Expuestas ☐ Acera levantada (m2): (m2 aprox.) ☐ Fisuras en el frente de la propiedad

FUSTE
☐ Descortezamiento ☐ Fructificaciones fúngicas ☐ Codominancias ☐ Exudados

☐ Cavidades pequeñas En zona: ☐ baja ☐ media ☐ alta ☐ Cavidad longitudinal (m) Longitud

☐ Cavidades grandes En zona: ☐ baja ☐ media ☐ alta Pared remanente (cm): Espesor

RAMAS
☐ Secas / Secas en las puntas

☐ Con cavidades / Tumores / Cancros

☐ Tocones

☐ Quebradas / Fisuradas

☐ Codominancias

☐ Demasiado bajas

☐ Con mal ángulo de inserción

☐ Excesivas

☐ Cruzadas

☐ Que invaden el espacio aéreo

HOJAS
☐ Defoliación: Indicar tipo

☐ Coloración anormal

☐ Signos de insectos

☐ Manchas foliares

☐ Síntomas de enfermedades: Describir, si presenta

RECOMENDACIONES DEL INSPECTOR

A: PODA

☐ Formación

☐ Refaldado

MOTIVO:

☐ Reducir de riesgo

B: CORTE DE RAÍCES

☐ Limpieza

☐ Terciado

☐ Adecuar al sitio

☐ Superficial

☐ Aclareo

☐ Balanceo de copa

☐ Regular la estructura

☐ Profunda

☐ C: TRATAMIENTO SANITARIO

☐ D: TRASPLANTE

☒ E: EXTRACCIÓN


☐ F: RETIRO DE CEPA

OBSERVACIONES:

Ejemplar completamente seco se recomienda la extraccion

INSPECTOR/A

Sebastián Seijo




38.825.074

Nombre y Apellido

Firma

DNI

Imágenes:



Planilla de Inspección de Árboles

AVISO: ORDEN

4439

Fecha de relevamiento: 23/1/2025

Arme: Ingresar nro. de ARME asignado

UBICACIÓN DEL ÁRBOL Calle: Cespedes

Nro: 3445 LD

PARÁMETROS MECÁNICOS Y SANITARIOS DEL ÁRBOL

Especie botánica: Ceiba speciosa - PALO BORRACHO (Flor rosada)

DAP (cm): 20

Altura (m): 16

☐ Árbol Seco ☐ Semiseco ☐ Descopado ☐ Descopado y brotado ☐ Copa desbalanceada

Inclinación: ☐ Mayor a 40° ☐ Menor a 40° ☒ Sin inclinación

Orientación de la inclinación: ☐ Hacia la calle ☐ Hacia la propiedad ☐ Hacia lado ascendente o descendente

RAÍCES

☐ Expuestas ☐ Acera levantada (m2): (m2 aprox.) ☐ Fisuras en el frente de la propiedad

FUSTE

☐ Descortezamiento ☐ Fructificaciones fúngicas ☐ Codominancias ☐ Exudados

☒ Cavidades pequeñas

En zona: ☐ baja ☐ media ☐ alta

☐ Cavidad longitudinal (m) Longitud

☐ Cavidades grandes

En zona: ☐ baja ☐ media ☐ alta

Pared remanente (cm): Espesor

RAMAS

☐ Secas / Secas en las puntas

☐ Con cavidades / Tumores / Cancros

☐ Tocones

☐ Quebradas / Fisuradas

☐ Codominancias

☐ Demasiado bajas

☐ Con mal ángulo de inserción

☐ Excesivas

☐ Cruzadas

☐ Que invaden el espacio aéreo

HOJAS

☐ Defoliación: Indicar tipo

☐ Coloración anormal

☐ Signos de insectos

☐ Manchas foliares

☐ Síntomas de enfermedades: Describir, si presenta

RECOMENDACIONES DEL INSPECTOR

A: PODA

☐ Formación

☐ Refaldado

MOTIVO:

☐ Reducir de riesgo

B: CORTE DE RAÍCES

☐ Limpieza

☐ Terciado

☐ Adecuar al sitio

☐ Superficial

☐ Aclareo

☐ Balanceo de copa

☐ Regular la estructura

☐ Profunda

☐ C: TRATAMIENTO SANITARIO

☐ D: TRASPLANTE

☒ E: EXTRACCIÓN

☐ F: RETIRO DE CEPA

OBSERVACIONES:

Se recomienda corte al ras del palo borracho para no dañar las raíces del fresno que es el árbol permitido para la vereda.

INSPECTOR/A

Sebastián Seijo

38825074

Nombre y Apellido




Firma

DNI

UBICACIÓN DEL ÁRBOL Calle: Cespedes

Nro: 3445 LD

Imágenes:



Planilla de Inspección de Árboles

Fecha de relevamiento: 3/2/2025

AVISO: Ingresar nro. de aviso

Arme: Ingresar nro. de ARME asignado

UBICACIÓN DEL ÁRBOL Calle: Ciudad de La Paz Nro: 1359 Ref.

PARÁMETROS MECÁNICOS Y SANITARIOS DEL ÁRBOL

Especie botánica: Erythrina crista-galli - CEIBO DAP (cm): 25 Altura (m): 7

☐ Árbol Seco ☒ Semiseco ☐ Descopado ☐ Descopado y brotado ☒ Copa desbalanceada

Inclinación: ☐ Mayor a 40° ☒ Menor a 40° ☐ Sin inclinación

Orientación de la inclinación: ☒ Hacia la calle ☐ Hacia la propiedad ☐ Hacia lado ascendente o descendente

RAÍCES ☐ Expuestas ☐ Acera levantada (m2): (m2 aprox.) ☐ Fisuras en el frente de la propiedad

FUSTE ☒ Descortezamiento ☐ Fructificaciones fúngicas ☐ Codominancias ☐ Exudados

☐ Cavidades pequeñas En zona: ☐ baja ☐ media ☐ alta ☐ Cavidad longitudinal (m) Longitud

☐ Cavidades grandes En zona: ☐ baja ☐ media ☐ alta Pared remanente (cm): Espesor

RAMAS

☐ Secas / Secas en las puntas ☐ Con cavidades / Tumores / Cancros ☐ Tocones
☐ Quebradas / Fisuradas ☐ Codominancias ☐ Demasiado bajas
☐ Con mal ángulo de inserción ☐ Excesivas ☐ Cruzadas ☐ Que invaden el espacio aéreo

HOJAS

☐ Defoliación: Indicar tipo ☐ Coloración anormal ☐ Signos de insectos ☐ Manchas foliares
☐ Síntomas de enfermedades: Describir, si presenta

RECOMENDACIONES DEL INSPECTOR

A: PODA ☐ Formación ☐ Refaldado MOTIVO: ☐ Reducir de riesgo B: CORTE DE RAÍCES
☐ Limpieza ☐ Terciado ☐ Adecuar al sitio ☐ Superficial
☐ Aclareo ☐ Balanceo de copa ☐ Regular la estructura ☐ Profunda


☐ C: TRATAMIENTO SANITARIO ☐ D: TRASPLANTE ☒ E: EXTRACCIÓN ☐ F: RETIRO DE CEPA

OBSERVACIONES:

El ejemplar presenta ahuecamiento en la parte baja del fuste y descortezamiento, también se encontraron objetos apoyados y atados en el mismo. La copa se encuentra semiseca, desbalanceada e inclinada hacia la calle. Luego de observar relevamientos de años anteriores se observa un desmejoramiento progresivo. Por este motivo se recomienda la extracción, a fin de evitar el desprendimiento de la mayor parte de la copa seca en la vía pública.

INSPECTOR/A

Silvina Malen Piccini



36.499.886

Nombre y Apellido




Firma

DNI

UBICACIÓN DEL ÁRBOL Calle: Ciudad de La Paz

Nro: 1359 Ref.

Imágenes:



Planilla de Inspección de Árboles

Fecha de relevamiento: 21/1/2025

AVISO: Ingresar nro. de aviso

Arme: Ingresar nro. de ARME asignado

UBICACIÓN DEL ÁRBOL Calle: Conde Nro: 1529 Ref.

PARÁMETROS MECÁNICOS Y SANITARIOS DEL ÁRBOL

Especie botánica: Ficus benjamina - FICUS DAP (cm): 110 Altura (m): 15

☐ Árbol Seco ☐ Semiseco ☐ Descopado ☐ Descopado y brotado ☐ Copa desbalanceada

Inclinación: ☒ Mayor a 40° ☐ Menor a 40° ☐ Sin inclinación

Orientación de la inclinación: ☐ Hacia la calle ☐ Hacia la propiedad ☐ Hacia lado ascendente o descendente

RAÍCES ☒ Expuestas ☐ Acera levantada (m2): 4 ☐ Fisuras en el frente de la propiedad

FUSTE ☐ Descortezamiento ☐ Fructificaciones fúngicas ☐ Codominancias ☐ Exudados

☐ Cavidades pequeñas En zona: ☐ baja ☐ media ☐ alta ☐ Cavity longitudinal (m) Longitud

☐ Cavidades grandes En zona: ☐ baja ☐ media ☐ alta Pared remanente (cm): Espesor

RAMAS
☐ Secas / Secas en las puntas ☐ Con cavidades / Tumores / Cancros ☐ Tocones
☐ Quebradas / Fisuradas ☐ Codominancias ☐ Demasiado bajas
☐ Con mal ángulo de inserción ☐ Excesivas ☐ Cruzadas ☐ Que invaden el espacio aéreo

HOJAS
☐ Defoliación: Indicar tipo ☐ Coloración anormal ☐ Signos de insectos ☐ Manchas foliares
☐ Síntomas de enfermedades: Describir, si presenta

RECOMENDACIONES DEL INSPECTOR

A: PODA ☐ Formación ☐ Refaldado MOTIVO: ☐ Reducir de riesgo B: CORTE DE RAÍCES
☐ Limpieza ☐ Terciado ☐ Adecuar al sitio ☐ Superficial
☐ Aclareo ☐ Balanceo de copa ☐ Regular la estructura ☐ Profunda
☐ C: TRATAMIENTO SANITARIO ☐ D: TRASPLANTE ☒ E: EXTRACCIÓN ☐ F: RETIRO DE CEPA

OBSERVACIONES:

Programar extracción previo a rehacer vereda de la chapa mencionada bajo solicitud 500115548/24. El ejemplar se encuentra inclinado y con raíces expuestas. No tiene suficiente espacio aéreo para el desarrollo de su copa, además, es una especie no permitida para el arbolado vial. Por estos motivos se recomienda su extracción para evitar inconvenientes futuros.

INSPECTOR/A

Malen Piccini




36499886

Nombre y Apellido

Firma

DNI

Imágenes:



Planilla de Inspección de Árboles

Fecha de relevamiento: 6/2/2025

AVISO: Ingresar nro. de aviso

Arme: Ingresar nro. de ARME asignado

UBICACIÓN DEL ÁRBOL Calle: Conde Nro: 798 Ref.

PARÁMETROS MECÁNICOS Y SANITARIOS DEL ÁRBOL

Especie botánica: - No identificado - DAP (cm): 20 Altura (m): 4

☒ Árbol Seco ☐ Semiseco ☐ Descopado ☐ Descopado y brotado ☐ Copa desbalanceada

Inclinación: ☐ Mayor a 40° ☐ Menor a 40° ☒ Sin inclinación

Orientación de la inclinación: ☐ Hacia la calle ☐ Hacia la propiedad ☐ Hacia lado ascendente o descendente

RAÍCES ☐ Expuestas ☐ Acera levantada (m2): (m2 aprox.) ☐ Fisuras en el frente de la propiedad

FUSTE ☐ Descortezamiento ☐ Fructificaciones fúngicas ☐ Codominancias ☐ Exudados

☐ Cavidades pequeñas En zona: ☐ baja ☐ media ☐ alta ☐ Cavity longitudinal (m) Longitud

☒ Cavidades grandes En zona: ☐ baja ☐ media ☐ alta Pared remanente (cm): Espesor

RAMAS

☐ Secas / Secas en las puntas ☐ Con cavidades / Tumores / Cancros ☐ Tocones
☐ Quebradas / Fisuradas ☐ Codominancias ☐ Demasiado bajas
☐ Con mal ángulo de inserción ☐ Excesivas ☐ Cruzadas ☐ Que invaden el espacio aéreo

HOJAS

☐ Defoliación: Indicar tipo ☐ Coloración anormal ☐ Signos de insectos ☐ Manchas foliares
☐ Síntomas de enfermedades: Describir, si presenta

RECOMENDACIONES DEL INSPECTOR

A: PODA ☐ Formación ☐ Refaldado MOTIVO: ☐ Reducir de riesgo B: CORTE DE RAÍCES
☐ Limpieza ☐ Terciado ☐ Adecuar al sitio ☐ Superficial
☐ Aclareo ☐ Balanceo de copa ☐ Regular la estructura ☐ Profunda

☐ C: TRATAMIENTO SANITARIO ☐ D: TRASPLANTE ☒ E: EXTRACCIÓN ☐ F: RETIRO DE CEPA


OBSERVACIONES:

Ejemplar totalmente seco. Se solicita extracción.

INSPECTOR/A

Silvina Malen Piccini

Nombre y Apellido



Firma



36499886

DNI

UBICACIÓN DEL ÁRBOL Calle: Conde

Nro: 798 Ref.

Imágenes:



4443

Planilla de Inspección de Árboles

Fecha de relevamiento: 6/1/2025

AVISO: Ingresar nro. de aviso

Arme: Ingresar nro. de ARME asignado

UBICACIÓN DEL ÁRBOL Calle: Conesa

Nro: 3567 Ref.

PARÁMETROS MECÁNICOS Y SANITARIOS DEL ÁRBOL

Especie botánica: Araucaria bidwillii - ARAUCARIA AUSTRALIANA DAP (cm): 60 Altura (m): 12

☐ Árbol Seco ☐ Semiseco ☐ Descopado ☐ Descopado y brotado ☐ Copa desbalanceada

Inclinación: ☐ Mayor a 40° ☒ Menor a 40° ☐ Sin inclinación

Orientación de la inclinación: ☐ Hacia la calle ☒ Hacia la propiedad ☐ Hacia lado ascendente o descendente

RAÍCES ☐ Expuestas ☒ Acera levantada (m2): (m2 aprox.) ☐ Fisuras en el frente de la propiedad

FUSTE ☐ Descortezamiento ☐ Fructificaciones fúngicas ☐ Codominancias ☐ Exudados

☐ Cavidades pequeñas En zona: ☐ baja ☐ media ☐ alta ☐ Cavity longitudinal (m) Longitud

☐ Cavidades grandes En zona: ☐ baja ☐ media ☐ alta Pared remanente (cm): Espesor

RAMAS

☐ Secas / Secas en las puntas ☐ Con cavidades / Tumores / Cancros ☐ Tocones
☐ Quebradas / Fisuradas ☐ Codominancias ☐ Demasiado bajas
☐ Con mal ángulo de inserción ☐ Excesivas ☐ Cruzadas ☐ Que invaden el espacio aéreo

HOJAS

☐ Defoliación: Indicar tipo ☐ Coloración anormal ☐ Signos de insectos ☐ Manchas foliares
☐ Síntomas de enfermedades: Describir, si presenta

RECOMENDACIONES DEL INSPECTOR

A: PODA ☐ Formación ☐ Refaldado MOTIVO: ☐ Reducir de riesgo B: CORTE DE RAÍCES
☐ Limpieza ☐ Terciado ☐ Adecuar al sitio ☐ Superficial
☐ Aclareo ☐ Balanceo de copa ☐ Regular la estructura ☐ Profunda

☐ C: TRATAMIENTO SANITARIO ☐ D: TRASPLANTE ☒ E: EXTRACCIÓN ☐ F: RETIRO DE CEPAS

OBSERVACIONES:

Ejemplar no permitido en el arbolado publico, tiene frutos de gran tamaño y pesados que lo vuelve un riesgo. La vereda se encuentra intransitable por el daño provocado por las raices. La inclinacion hacia la propiedad provoca que gran porcentaje de la copa se apoye contra el frente del edificio, dañando ventanas y balcones.

INSPECTOR/A

Norberto I. Diez



34372395

Nombre y Apellido



Firma

DNI

UBICACIÓN DEL ÁRBOL Calle: Conesa

Nro: 3567 Ref. _____

Imágenes:



4444

Planilla de Inspección de Árboles

Fecha de relevamiento: 14/1/2025

AVISO: S00897447/24

Arme: Ingresar nro. de ARME asignado

UBICACIÓN DEL ÁRBOL Calle: Cuba

Nro: 3188 LD

PARÁMETROS MECÁNICOS Y SANITARIOS DEL ÁRBOL

Especie botánica: Catalpa bignonioides - CATALPA

DAP (cm): 40

Altura (m): 7

☐ Árbol Seco ☐ Semiseco ☐ Descopado ☐ Descopado y brotado ☐ Copa desbalanceada

Inclinación: ☐ Mayor a 40° ☐ Menor a 40° ☐ Sin inclinación

Orientación de la inclinación: ☐ Hacia la calle ☐ Hacia la propiedad ☐ Hacia lado ascendente o descendente

RAÍCES

☒ Expuestas

☒ Acera levantada (m2): (m2 aprox.)

☐ Fisuras en el frente de la propiedad

FUSTE

☐ Descortezamiento

☐ Fructificaciones fúngicas

☐ Codominancias

☐ Exudados

☐ Cavidades pequeñas

En zona: ☐ baja ☐ media ☐ alta

☐ Cavidad longitudinal (m)

Longitud

☐ Cavidades grandes

En zona: ☐ baja ☐ media ☐ alta

Pared remanente (cm):

Espesor

RAMAS

☐ Secas / Secas en las puntas

☐ Con cavidades / Tumores / Cancros

☐ Tocones

☐ Quebradas / Fisuradas

☐ Codominancias

☐ Demasiado bajas

☐ Con mal ángulo de inserción

☐ Excesivas

☐ Cruzadas

☐ Que invaden el espacio aéreo

HOJAS

☐ Defoliación: Indicar tipo

☐ Coloración anormal

☐ Signos de insectos

☐ Manchas foliares

☐ Síntomas de enfermedades: Describir, si presenta

RECOMENDACIONES DEL INSPECTOR

A: PODA

☐ Formación

☐ Refaldado

MOTIVO:

☐ Reducir de riesgo

B: CORTE DE RAÍCES

☐ Limpieza

☐ Terciado

☐ Adecuar al sitio

☐ Superficial

☐ Aclareo

☐ Balanceo de copa

☐ Regular la estructura

☐ Profunda

☐ C: TRATAMIENTO SANITARIO

☐ D: TRASPLANTE

☒ E: EXTRACCIÓN


☐ F: RETIRO DE CEPA

OBSERVACIONES:

Ejemplar mal ubicado, creció de manera espontánea y actualmente pone en riesgo una estructura del cableado de servicios. Se debe cerrar la plantera.

INSPECTOR/A

Norberto I. Diez



34372395

Nombre y Apellido



Firma

DNI

UBICACIÓN DEL ÁRBOL Calle: Cuba

Nro: 3188 LD

Imágenes:



Planilla de Inspección de Árboles

AVISO: S00077091/25

4445
Fecha de relevamiento: 7/2/2025
Arme: Ingresar nro. de ARME asignado

UBICACIÓN DEL ÁRBOL Calle: Echeverría Nro: 1978

PARÁMETROS MECÁNICOS Y SANITARIOS DEL ÁRBOL

Especie botánica: Platanus x acerifolia - PLÁTANO DAP (cm): 60 Altura (m): 25

☐ Árbol Seco ☒ Semiseco ☐ Descopado ☐ Descopado y brotado ☐ Copa desbalanceada

Inclinación: ☐ Mayor a 40° ☐ Menor a 40° ☐ Sin inclinación

Orientación de la inclinación: ☐ Hacia la calle ☐ Hacia la propiedad ☐ Hacia lado ascendente o descendente

RAÍCES ☐ Expuestas ☐ Acera levantada (m2): (m2 aprox.) ☐ Fisuras en el frente de la propiedad

FUSTE ☐ Descortezamiento ☐ Fructificaciones fúngicas ☐ Codominancias ☐ Exudados

☐ Cavidades pequeñas En zona: ☐ baja ☐ media ☐ alta ☐ Cavity longitudinal (m)

☒ Cavidades grandes En zona: ☐ baja ☒ media ☐ alta Pared remanente (cm):

RAMAS

☐ Secas / Secas en las puntas ☐ Con cavidades / Tumores / Cancros ☐ Tocones
☐ Quebradas / Fisuradas ☐ Codominancias ☐ Demasiado bajas
☐ Con mal ángulo de inserción ☐ Excesivas ☐ Cruzadas ☐ Que invaden el espacio aéreo

HOJAS

☐ Defoliación: Indicar tipo ☐ Coloración anormal ☐ Signos de insectos ☐ Manchas foliares
☐ Síntomas de enfermedades:

RECOMENDACIONES DEL INSPECTOR

A: PODA ☐ Formación ☐ Refaldado MOTIVO: ☐ Reducir de riesgo B: CORTE DE RAÍCES
☐ Limpieza ☐ Terciado ☐ Adecuar al sitio ☐ Superficial
☐ Aclareo ☐ Balanceo de copa ☐ Regular la estructura ☐ Profunda

☐ C: TRATAMIENTO SANITARIO ☐ D: TRASPLANTE ☒ E: EXTRACCIÓN ☐ F: RETIRO DE CEPA

OBSERVACIONES:

El árbol presenta la copa seca con unos pocos brotes a los 4 metros. También posee una cavidad en el fuste de gran magnitud.

INSPECTOR/A

María Florencia Garavaglia

37.895.437


Nombre y Apellido

Firma

DNI

UBICACIÓN DEL ÁRBOL Calle: Elegir una calle de la Comuna 13 Nro: Altura Ref.

Imágenes:



Planilla de Inspección de Árboles

Fecha de relevamiento: 30/12/2024

AVISO: Ingresar nro. de aviso

Arme: Ingresar nro. de ARME asignado

UBICACIÓN DEL ÁRBOL Calle: Húsares

Nro: 1815

F

PARÁMETROS MECÁNICOS Y SANITARIOS DEL ÁRBOL

Especie botánica: Acer negundo - ARCE

DAP (cm): 120 | Altura (m): 14

☒ Árbol Seco ☐ Semiseco ☐ Descopado ☐ Descopado y brotado ☒ Copa desbalanceadaInclinación: ☐ Mayor a 40° ☐ Menor a 40° ☐ Sin inclinaciónOrientación de la inclinación: ☐ Hacia la calle ☐ Hacia la propiedad ☐ Hacia lado ascendente o descendente

RAÍCES

☐ Expuestas ☐ Acera levantada (m2): (m2 aprox.) ☐ Fisuras en el frente de la propiedad

FUSTE

☒ Descortezamiento ☒ Fructificaciones fúngicas ☒ Codominancias ☐ Exudados☒ Cavidades pequeñas En zona: ☐ baja ☒ media ☐ alta ☐ Cavidad longitudinal (m) Longitud☒ Cavidades grandes En zona: ☐ baja ☒ media ☐ alta Pared remanente (cm): Espesor

RAMAS

☒ Secas / Secas en las puntas ☒ Con cavidades / Tumores / Cancros ☐ Tocones
☐ Quebradas / Fisuradas ☒ Codominancias ☐ Demasiado bajas
☒ Con mal ángulo de inserción ☒ Excesivas ☐ Cruzadas ☐ Que invaden el espacio aéreo

HOJAS

☒ Defoliación: Total ☐ Coloración anormal ☐ Signos de insectos ☐ Manchas foliares
☐ Síntomas de enfermedades: Describir, si presenta

RECOMENDACIONES DEL INSPECTOR

A: PODA

☐ Formación ☐ Refaldado ☐ Limpieza ☐ Terciado ☐ Aclareo ☐ Balanceo de copaMOTIVO: ☐ Reducir de riesgo ☐ Adecuar al sitio ☐ Regular la estructura

B: CORTE DE RAÍCES

☐ Superficial ☐ Profunda☐ C: TRATAMIENTO SANITARIO ☐ D: TRASPLANTE ☒ E: EXTRACCIÓN ☐ F: RETIRO DE CEPA

OBSERVACIONES:

Ejemplar totalmente seco, las ramas primarias codominantes, las fructificaciones fúngicas a lo largo del fuste y copa comprometen la estabilidad estructural. Se recomienda su extracción.

INSPECTOR/A

Paco L, R.Lourdes



33453101

Nombre y Apellido



Firma

DNI

UBICACIÓN DEL ÁRBOL Calle: Húsares

Nro: 1815 F

Imágenes:



Planilla de Inspección de Árboles

Fecha de relevamiento: 12/2/2025

AVISO: S00083221/25

Arme: Ingresar nro. de ARME asignado

UBICACIÓN DEL ÁRBOL Calle: Monroe

Nro: 972 E

PARÁMETROS MECÁNICOS Y SANITARIOS DEL ÁRBOL

Especie botánica: Fraxinus pennsylvanica - FRESNO AMERICANO

DAP (cm): 60

Altura (m): 11

☐ Árbol Seco ☐ Semiseco ☐ Descopado ☐ Descopado y brotado ☐ Copa desbalanceadaInclinación: ☐ Mayor a 40° ☐ Menor a 40° ☐ Sin inclinaciónOrientación de la inclinación: ☐ Hacia la calle ☐ Hacia la propiedad ☐ Hacia lado ascendente o descendente

RAÍCES

☐ Expuestas ☒ Acera levantada (m2): 1 ☐ Fisuras en el frente de la propiedad

FUSTE

☐ Descortezamiento ☐ Fructificaciones fúngicas ☐ Codominancias ☐ Exudados☐ Cavidades pequeñas En zona: ☐ baja ☐ media ☐ alta ☐ Cavidad longitudinal (m) Longitud☒ Cavidades grandes En zona: ☒ baja ☐ media ☐ alta Pared remanente (cm): Espesor

RAMAS

<input type="checkbox"/> Secas / Secas en las puntas	<input type="checkbox"/> Con cavidades / Tumores / Cancros	<input type="checkbox"/> Tocones
<input type="checkbox"/> Quebradas / Fisuradas	<input type="checkbox"/> Codominancias	<input type="checkbox"/> Demasiado bajas
<input type="checkbox"/> Con mal ángulo de inserción	<input type="checkbox"/> Excesivas <input type="checkbox"/> Cruzadas	<input type="checkbox"/> Que invaden el espacio aéreo

HOJAS

<input type="checkbox"/> Defoliación: Indicar tipo	<input type="checkbox"/> Coloración anormal	<input type="checkbox"/> Signos de insectos	<input type="checkbox"/> Manchas foliares
<input type="checkbox"/> Síntomas de enfermedades: Describir, si presenta			

RECOMENDACIONES DEL INSPECTOR

A: PODA	<input type="checkbox"/> Formación <input type="checkbox"/> Refaldado	MOTIVO: <input type="checkbox"/> Reducir de riesgo	B: CORTE DE RAÍCES
	<input type="checkbox"/> Limpieza <input type="checkbox"/> Terciado	<input type="checkbox"/> Adecuar al sitio	<input type="checkbox"/> Superficial
	<input type="checkbox"/> Aclareo <input type="checkbox"/> Balanceo de copa	<input type="checkbox"/> Regular la estructura	<input type="checkbox"/> Profunda

☐ C: TRATAMIENTO SANITARIO ☐ D: TRASPLANTE ☒ E: EXTRACCIÓN ☐ F: RETIRO DE CEPA


OBSERVACIONES:

Se recomienda la extraccion ya que el tronco principal se encuentra colonizado con hongo xilofago, ademas se solicita el desplazamiento de la plantera antes del replante para que no nterfiera con el garage

INSPECTOR/A

Sebastian Seijo

Nombre y Apellido




Firma

38825074

DNI

Imágenes:



Planilla de Inspección de Árboles

Fecha de relevamiento: 6/2/2025

AVISO: _____

Arme: _____

UBICACIÓN DEL ÁRBOL Calle: Miguelotes Nro: 1705 LD

PARÁMETROS MECÁNICOS Y SANITARIOS DEL ÁRBOL

Especie botánica: Melia azedarach - PARAÍSO DAP (cm): 100 | Altura (m): 20

☐ Árbol Seco ☒ Semiseco ☐ Descopado ☐ Descopado y brotado ☐ Copa desbalanceada

Inclinación: ☐ Mayor a 40° ☐ Menor a 40° ☐ Sin inclinación

Orientación de la inclinación: ☐ Hacia la calle ☐ Hacia la propiedad ☐ Hacia lado ascendente o descendente

RAÍCES ☐ Expuestas ☐ Acera levantada (m2): (m2 aprox.) ☐ Fisuras en el frente de la propiedad

FUSTE ☐ Descortezamiento ☐ Fructificaciones fúngicas ☐ Codominancias ☐ Exudados

☐ Cavidades pequeñas En zona: ☐ baja ☐ media ☐ alta ☐ Cavity longitudinal (m) _____

☒ Cavidades grandes En zona: ☒ baja ☒ media ☐ alta Pared remanente (cm): _____

RAMAS

☒ Secas / Secas en las puntas ☐ Con cavidades / Tumores / Cancros ☐ Tocones
☒ Quebradas / Fisuradas ☐ Codominancias ☐ Demasiado bajas
☐ Con mal ángulo de inserción ☐ Excesivas ☐ Cruzadas ☐ Que invaden el espacio aéreo

HOJAS

☐ Defoliación: Indicar tipo ☐ Coloración anormal ☐ Signos de insectos ☐ Manchas foliares
☐ Síntomas de enfermedades: _____

RECOMENDACIONES DEL INSPECTOR

PODA ☐ Formación ☐ Refaldado **MOTIVO:** ☐ Reducir de riesgo **B: CORTE DE RAÍCES**
☐ Limpieza ☐ Terciado ☐ Adecuar al sitio ☐ Superficial
☐ Aclareo ☐ Balanceo de copa ☐ Regular la estructura ☐ Profunda

☐ C: TRATAMIENTO SANITARIO ☐ D: TRASPLANTE ☒ E: EXTRACCIÓN ☐ F: RETIRO DE CEPA

OBSERVACIONES:

Ejemplar con frecuente caída de ramas. Presenta evidencias de pudrición en fuste y ramas. Gran cavidad abierta en zona basal del fuste.

INSPECTOR/A

María Florencia Garavaglia

37895437



Nombre y Apellido

Firma

DNI

UBICACIÓN DEL ÁRBOL Calle: Elegir una calle de la Comuna 13 Nro: Altura Ref.

Imágenes:



4449

Planilla de Inspección de Árboles

Fecha de relevamiento: 11/2/2025

AVISO: CREAR

Arme: Ingresar nro. de ARME asignado

UBICACIÓN DEL ÁRBOL Calle: O'higgins

Nro: 3918 LA

PARÁMETROS MECÁNICOS Y SANITARIOS DEL ÁRBOL

Especie botánica: Quercus robur - ROBLE EUROPEO

DAP (cm): 45

Altura (m): 12

☒ Árbol Seco ☐ Semiseco ☐ Descopado ☐ Descopado y brotado ☐ Copa desbalanceada

Inclinación: ☐ Mayor a 40° ☐ Menor a 40° ☐ Sin inclinación

Orientación de la inclinación: ☐ Hacia la calle ☐ Hacia la propiedad ☐ Hacia lado ascendente o descendente

RAÍCES

☐ Expuestas ☐ Acera levantada (m2): (m2 aprox.) ☐ Fisuras en el frente de la propiedad

FUSTE

☐ Descortezamiento ☐ Fructificaciones fúngicas ☐ Codominancias ☐ Exudados

☐ Cavidades pequeñas En zona: ☐ baja ☐ media ☐ alta ☐ Cavidad longitudinal (m) Longitud

☐ Cavidades grandes En zona: ☐ baja ☐ media ☐ alta Pared remanente (cm): Espesor

RAMAS

☐ Secas / Secas en las puntas ☐ Con cavidades / Tumores / Cancros ☐ Tocones
☐ Quebradas / Fisuradas ☐ Codominancias ☐ Demasiado bajas
☐ Con mal ángulo de inserción ☐ Excesivas ☐ Cruzadas ☐ Que invaden el espacio aéreo

HOJAS

☐ Defoliación: Indicar tipo ☐ Coloración anormal ☐ Signos de insectos ☐ Manchas foliares
☐ Síntomas de enfermedades: Describir, si presenta

RECOMENDACIONES DEL INSPECTOR

A: PODA

☐ Formación ☐ Refaldado ☐ Limpieza ☐ Terciado ☐ Aclareo ☐ Balanceo de copa

MOTIVO:

☐ Reducir de riesgo ☐ Adecuar al sitio ☐ Regular la estructura

B: CORTE DE RAÍCES

☐ Superficial ☐ Profunda

☐ C: TRATAMIENTO SANITARIO ☐ D: TRASPLANTE ☐ E: EXTRACCIÓN ☐ F: RETIRO DE CEPA

OBSERVACIONES:

Roble completamente seco, se recomienda la extraccion para realizar replante posteriormente.

INSPECTOR/A

Sebastián Seijo

Nombre y Apellido



Firma



38.825.074

DNI

UBICACIÓN DEL ÁRBOL Calle: O'higgins

Nro: 3918 LA

Imágenes:



Planilla de Inspección de Árboles

Fecha de relevamiento: 31/1/2025

AVISO: S00038609/25

Arme: Ingresar nro. de ARME asignado

UBICACIÓN DEL ÁRBOL Calle: Olazábal Nro: 2781 Ref.

PARÁMETROS MECÁNICOS Y SANITARIOS DEL ÁRBOL

Especie botánica: Fraxinus pennsylvanica - FRESNO AMERICANO DAP (cm): 12 Altura (m): 3

☐ Árbol Seco ☐ Semiseco ☒ Descopado ☐ Descopado y brotado ☐ Copa desbalanceada

Inclinación: ☐ Mayor a 40° ☒ Menor a 40° ☐ Sin inclinación

Orientación de la inclinación: ☐ Hacia la calle ☐ Hacia la propiedad ☐ Hacia lado ascendente o descendente

RAÍCES ☐ Expuestas ☐ Acera levantada (m2): (m2 aprox.) ☐ Fisuras en el frente de la propiedad

FUSTE

☐ Descortezamiento ☐ Fructificaciones fúngicas ☐ Codominancias ☐ Exudados

☒ Cavidades pequeñas En zona: ☐ baja ☐ media ☐ alta ☐ Cavity longitudinal (m) Longitud

☐ Cavidades grandes En zona: ☐ baja ☐ media ☐ alta Pared remanente (cm): Espesor

RAMAS

☐ Secas / Secas en las puntas ☐ Con cavidades / Tumores / Cancros ☐ Tocones

☐ Quebradas / Fisuradas ☐ Codominancias ☐ Demasiado bajas

☐ Con mal ángulo de inserción ☐ Excesivas ☐ Cruzadas ☐ Que invaden el espacio aéreo

HOJAS

☐ Defoliación: Indicar tipo ☐ Coloración anormal ☐ Signos de insectos ☐ Manchas foliares

☐ Síntomas de enfermedades: Describir, si presenta

RECOMENDACIONES DEL INSPECTOR

A: PODA ☐ Formación ☐ Refaldado MOTIVO: ☐ Reducir de riesgo B: CORTE DE RAÍCES

☐ Limpieza ☐ Terciado ☐ Adecuar al sitio ☐ Superficial

☐ Aclareo ☐ Balanceo de copa ☐ Regular la estructura ☐ Profunda

☐ C: TRATAMIENTO SANITARIO ☐ D: TRASPLANTE ☒ E: EXTRACCIÓN ☐ F: RETIRO DE CEPA

OBSERVACIONES:

Se solicita la extracción del ejemplar que se encuentra descopado y seco.

INSPECTOR/A

Silvina Malen Piccini

36499886




Nombre y Apellido

Firma

DNI

UBICACIÓN DEL ÁRBOL Calle: OlazabalNro: 2781 Ref.

Imágenes:



Planilla de Inspección de Árboles

Fecha de relevamiento: 6/2/2025

AVISO: Ingresar nro. de aviso

Arme: Ingresar nro. de ARME asignado

UBICACIÓN DEL ÁRBOL Calle: Palpa Nro: 3321 Ref.

PARÁMETROS MECÁNICOS Y SANITARIOS DEL ÁRBOL

Especie botánica: - No identificado - DAP (cm): 80 Altura (m): 3

☒ Árbol Seco ☐ Semiseco ☒ Descopado ☐ Descopado y brotado ☐ Copa desbalanceada

Inclinación: ☐ Mayor a 40° ☐ Menor a 40° ☒ Sin inclinación

Orientación de la inclinación: ☐ Hacia la calle ☐ Hacia la propiedad ☐ Hacia lado ascendente o descendente

RAÍCES ☐ Expuestas ☐ Acera levantada (m2): (m2 aprox.) ☐ Fisuras en el frente de la propiedad

FUSTE ☒ Descortezamiento ☐ Fructificaciones fúngicas ☐ Codominancias ☐ Exudados

☐ Cavidades pequeñas En zona: ☐ baja ☐ media ☐ alta ☐ Cavity longitudinal (m) Longitud

☐ Cavidades grandes En zona: ☐ baja ☐ media ☐ alta Pared remanente (cm): Espesor

RAMAS

☐ Secas / Secas en las puntas ☐ Con cavidades / Tumores / Cancros ☐ Tocones
☐ Quebradas / Fisuradas ☐ Codominancias ☐ Demasiado bajas
☐ Con mal ángulo de inserción ☐ Excesivas ☐ Cruzadas ☐ Que invaden el espacio aéreo

HOJAS

☐ Defoliación: Indicar tipo ☐ Coloración anormal ☐ Signos de insectos ☐ Manchas foliares
☐ Síntomas de enfermedades: Describir, si presenta

RECOMENDACIONES DEL INSPECTOR

A: PODA ☐ Formación ☐ Refaldado MOTIVO: ☐ Reducir de riesgo B: CORTE DE RAÍCES
☐ Limpieza ☐ Terciado ☐ Adecuar al sitio ☐ Superficial
☐ Aclareo ☐ Balanceo de copa ☐ Regular la estructura ☐ Profunda


☐ C: TRATAMIENTO SANITARIO ☐ D: TRASPLANTE ☒ E: EXTRACCIÓN ☐ F: RETIRO DE CEPA

OBSERVACIONES:

Ejemplar descopado y seco cubierto de enredaderas, se solicita extracción y limpieza especies no arbóreas en plantera.

INSPECTOR/A

Silvina Malen Piccini



36499886

Nombre y Apellido



Firma

DNI

UBICACIÓN DEL ÁRBOL Calle: Palpa

Nro: 3321 Ref.

Imágenes:



Planilla de Inspección de Árboles

Fecha de relevamiento: 24/1/2025

AVISO: ORDEN

Arme: Ingresar nro. de ARME asignado

UBICACIÓN DEL ÁRBOL Calle: Ramallo

Nro: 1986 E

PARÁMETROS MECÁNICOS Y SANITARIOS DEL ÁRBOL

Especie botánica: - No identificado -

DAP (cm): 15

Altura (m): 4

☒ Árbol Seco ☐ Semiseco ☐ Descopado ☐ Descopado y brotado ☐ Copa desbalanceada

Inclinación: ☐ Mayor a 40° ☐ Menor a 40° ☒ Sin inclinación

Orientación de la inclinación: ☐ Hacia la calle ☐ Hacia la propiedad ☐ Hacia lado ascendente o descendente

RAÍCES

☐ Expuestas

☐ Acera levantada (m2): 0

☐ Fisuras en el frente de la propiedad

FUSTE

☐ Descortezamiento

☐ Fructificaciones fúngicas

☐ Codominancias

☐ Exudados

☐ Cavidades pequeñas

En zona: ☐ baja

☐ media

☐ alta

☐ Cavidad longitudinal (m)

Longitud

☐ Cavidades grandes

En zona: ☐ baja

☐ media

☐ alta

Pared remanente (cm):

Espesor

RAMAS

☐ Secas / Secas en las puntas

☐ Con cavidades / Tumores / Cancros

☐ Tocones

☐ Quebradas / Fisuradas

☐ Codominancias

☐ Demasiado bajas

☐ Con mal ángulo de inserción

☐ Excesivas

☐ Cruzadas

☐ Que invaden el espacio aéreo

HOJAS

☐ Defoliación: Parcial

☐ Coloración anormal

☐ Signos de insectos

☐ Manchas foliares

☐ Síntomas de enfermedades:

Describir, si presenta

RECOMENDACIONES DEL INSPECTOR

A: PODA

☐ Formación

☐ Refaldado

MOTIVO:

☐ Reducir de riesgo

B: CORTE DE RAÍCES

☐ Limpieza

☐ Terciado

☐ Adecuar al sitio

☐ Superficial

☐ Aclareo

☐ Balanceo de copa

☐ Regular la estructura

☐ Profunda

☐ C: TRATAMIENTO SANITARIO

☐ D: TRASPLANTE

☒ E: EXTRACCIÓN

☐ F: RETIRO DE CEPA

OBSERVACIONES:

Se recomienda la extraccion del ejemplar ya que el mismo se encuentra seco en plantera sobre ocupada

INSPECTOR/A

Sebastián Seijo

38825074

Nombre y Apellido



Firma

DNI

UBICACIÓN DEL ÁRBOL Calle: Ramallo

Nro: 1986 E

Imágenes:



Planilla de Inspección de Árboles

Fecha de relevamiento: 10/1/2025

AVISO: Ingresar nro. de aviso

Arme: Ingresar nro. de ARME asignado

UBICACIÓN DEL ÁRBOL Calle: Sucre, Mcal Antonio José de Nro: 3515 LD1

PARÁMETROS MECÁNICOS Y SANITARIOS DEL ÁRBOL

Especie botánica: Ceiba speciosa - PALO BORRACHO (Flor rosada) DAP (cm): 55 | Altura (m): 12

☐ Árbol Seco ☐ Semiseco ☐ Descopado ☐ Descopado y brotado ☐ Copa desbalanceada

Inclinación: ☐ Mayor a 40° ☒ Menor a 40° ☐ Sin inclinación

Orientación de la inclinación: ☐ Hacia la calle ☐ Hacia la propiedad ☒ Hacia lado ascendente o descendente

RAÍCES ☐ Expuestas ☒ Acera levantada (m2): 4 ☒ Fisuras en el frente de la propiedad

FUSTE ☐ Descortezamiento ☐ Fructificaciones fúngicas ☐ Codominancias ☐ Exudados

☐ Cavidades pequeñas En zona: ☐ baja ☐ media ☐ alta ☐ Cavity longitudinal (m) Longitud

☐ Cavidades grandes En zona: ☐ baja ☐ media ☐ alta Pared remanente (cm): Espesor

RAMAS

☐ Secas / Secas en las puntas ☐ Con cavidades / Tumores / Cancros ☐ Tocones
☐ Quebradas / Fisuradas ☐ Codominancias ☐ Demasiado bajas
☐ Con mal ángulo de inserción ☐ Excesivas ☐ Cruzadas ☐ Que invaden el espacio aéreo

HOJAS

☐ Defoliación: Indicar tipo ☐ Coloración anormal ☐ Signos de insectos ☐ Manchas foliares
☐ Síntomas de enfermedades: Describir, si presenta

RECOMENDACIONES DEL INSPECTOR

A: PODA ☐ Formación ☐ Refaldado MOTIVO: ☐ Reducir de riesgo B: CORTE DE RAÍCES
☐ Limpieza ☐ Terciado ☐ Adecuar al sitio ☐ Superficial
☐ Aclareo ☐ Balanceo de copa ☐ Regular la estructura ☐ Profunda
☐ C: TRATAMIENTO SANITARIO ☐ D: TRASPLANTE ☐ E: EXTRACCIÓN ☐ F: RETIRO DE CEPA

OBSERVACIONES:

Ejemplar no recomendado para arbolado lineal, levemente inclinado y apoyado en poste eléctrico. Sus raíces se encuentran comprometiendo la transitabilidad de la vereda. El grado de rotura sugiere que son provocadas por raíces principales, imposibilitando realizar corte de raíz sin comprometer su estabilidad estructural.

INSPECTOR/A

Paco L, R.Lourdes



33453101

Nombre y Apellido

Firma





DNI

UBICACIÓN DEL ÁRBOL Calle: Sucre, Mcal Antonio José de

Nro: 3515

LD1

Imágenes:



Planilla de Inspección de Árboles

Fecha de relevamiento: 14/12/2025

AVISO: Ingresar nro. de aviso

Arme: Ingresar nro. de ARME asignado

UBICACIÓN DEL ÁRBOL Calle: García, Teodoro Nro: 3022 Ref.

PARÁMETROS MECÁNICOS Y SANITARIOS DEL ÁRBOL

Especie botánica: - No identificado - DAP (cm): 5 Altura (m): 3

☒ Árbol Seco ☐ Semiseco ☐ Descopado ☐ Descopado y brotado ☐ Copa desbalanceada

Inclinación: ☐ Mayor a 40° ☒ Menor a 40° ☐ Sin inclinación

Orientación de la inclinación: ☐ Hacia la calle ☐ Hacia la propiedad ☐ Hacia lado ascendente o descendente

RAÍCES ☐ Expuestas ☐ Acera levantada (m2): (m2 aprox.) ☐ Fisuras en el frente de la propiedad

FUSTE ☐ Descortezamiento ☐ Fructificaciones fúngicas ☐ Codominancias ☐ Exudados

☐ Cavidades pequeñas En zona: ☐ baja ☐ media ☐ alta ☐ Cavidad longitudinal (m) Longitud

☐ Cavidades grandes En zona: ☐ baja ☐ media ☐ alta Pared remanente (cm): Espesor

RAMAS

☒ Secas / Secas en las puntas ☐ Con cavidades / Tumores / Cancros ☐ Tocones
☐ Quebradas / Fisuradas ☐ Codominancias ☐ Demasiado bajas
☐ Con mal ángulo de inserción ☐ Excesivas ☐ Cruzadas ☐ Que invaden el espacio aéreo

HOJAS

☐ Defoliación: Indicar tipo ☐ Coloración anormal ☐ Signos de insectos ☐ Manchas foliares
☐ Síntomas de enfermedades: Describir, si presenta

RECOMENDACIONES DEL INSPECTOR


A: PODA ☐ Formación ☐ Refaldado MOTIVO: ☐ Reducir de riesgo B: CORTE DE RAÍCES
☐ Limpieza ☐ Terciado ☐ Adecuar al sitio ☐ Superficial
☐ Aclareo ☐ Balanceo de copa ☐ Regular la estructura ☐ Profunda
☐ C: TRATAMIENTO SANITARIO ☐ D: TRASPLANTE ☒ E: EXTRACCIÓN ☐ F: RETIRO DE CEPA

OBSERVACIONES:

Árbol joven seco para extracción.

INSPECTOR/A

Silvina Malen Piccini






36499886

Nombre y Apellido

Firma

DNI

Imágenes:



Planilla de Inspección de Árboles

Fecha de relevamiento: 6/2/2025

AVISO: Ingresar nro. de aviso

Arme: Ingresar nro. de ARME asignado

UBICACIÓN DEL ÁRBOL Calle: García, Teodoro Nro: 3222 Ref. _____**PARÁMETROS MECÁNICOS Y SANITARIOS DEL ÁRBOL**Especie botánica: - No identificado - DAP (cm): 10 | Altura (m): 3☒ Árbol Seco ☐ Semiseco ☐ Descopado ☐ Descopado y brotado ☐ Copa desbalanceadaInclinación: ☐ Mayor a 40° ☐ Menor a 40° ☒ Sin inclinaciónOrientación de la inclinación: ☐ Hacia la calle ☐ Hacia la propiedad ☐ Hacia lado ascendente o descendente**RAÍCES** ☐ Expuestas ☐ Acera levantada (m2): (m2 aprox.) ☐ Fisuras en el frente de la propiedad**FUSTE** ☐ Descortezamiento ☐ Fructificaciones fúngicas ☐ Codominancias ☐ Exudados☐ Cavidades pequeñas En zona: ☐ baja ☐ media ☐ alta ☐ Cavidad longitudinal (m) Longitud☐ Cavidades grandes En zona: ☐ baja ☐ media ☐ alta Pared remanente (cm): Espesor**RAMAS**

<input type="checkbox"/> Secas / Secas en las puntas	<input type="checkbox"/> Con cavidades / Tumores / Cancros	<input type="checkbox"/> Tocones
<input type="checkbox"/> Quebradas / Fisuradas	<input type="checkbox"/> Codominancias	<input type="checkbox"/> Demasiado bajas
<input type="checkbox"/> Con mal ángulo de inserción	<input type="checkbox"/> Excesivas <input type="checkbox"/> Cruzadas	<input type="checkbox"/> Que invaden el espacio aéreo

HOJAS

<input type="checkbox"/> Defoliación: Indicar tipo	<input type="checkbox"/> Coloración anormal	<input type="checkbox"/> Signos de insectos	<input type="checkbox"/> Manchas foliares
<input type="checkbox"/> Síntomas de enfermedades: <u>Describir, si presenta</u>			

RECOMENDACIONES DEL INSPECTOR

A: PODA	<input type="checkbox"/> Formación	<input type="checkbox"/> Refaldado	MOTIVO:	<input type="checkbox"/> Reducir de riesgo	B: CORTE DE RAÍCES	
	<input type="checkbox"/> Limpieza	<input type="checkbox"/> Terciado		<input type="checkbox"/> Adecuar al sitio		<input type="checkbox"/> Superficial
	<input type="checkbox"/> Aclareo	<input type="checkbox"/> Balanceo de copa		<input type="checkbox"/> Regular la estructura		<input type="checkbox"/> Profunda

☐ C: TRATAMIENTO SANITARIO ☐ D: TRASPLANTE ☒ E: EXTRACCIÓN ☐ F: RETIRO DE CEPA**OBSERVACIONES:**

Árbol seco para retiro y cierre de plantera debido a cercanía con árboles en la misma chapa.

INSPECTOR/A

Silvina Malen Piccini

Nombre y Apellido



Firma




36499886

DNI

UBICACIÓN DEL ÁRBOL Calle: García, Teodoro

Nro: 3222 Ref.

Imágenes:



Planilla de Inspección de Árboles

Fecha de relevamiento: 7/2/2025

AVISO: S00075894/25

Arme: Ingresar nro. de ARME asignado

UBICACIÓN DEL ÁRBOL Calle: Vuelta de Obligado Nro: 3085 Ref.

PARÁMETROS MECÁNICOS Y SANITARIOS DEL ÁRBOL

Especie botánica: Populus nigra var. 'Italica' - ÁLAMO COLUMNAR DAP (cm): 45 Altura (m): 17

☒ Árbol Seco ☐ Semiseco ☐ Descopado ☐ Descopado y brotado ☐ Copa desbalanceada

Inclinación: ☐ Mayor a 40° ☐ Menor a 40° ☒ Sin inclinación

Orientación de la inclinación: ☐ Hacia la calle ☐ Hacia la propiedad ☐ Hacia lado ascendente o descendente

RAÍCES ☐ Expuestas ☐ Acera levantada (m2): 0 ☐ Fisuras en el frente de la propiedad

FUSTE ☐ Descortezamiento ☐ Fructificaciones fúngicas ☐ Codominancias ☐ Exudados

☐ Cavidades pequeñas En zona: ☐ baja ☐ media ☐ alta ☐ Cavidad longitudinal (m) Longitud

☐ Cavidades grandes En zona: ☐ baja ☐ media ☐ alta Pared remanente (cm): Espesor

RAMAS

☒ Secas / Secas en las puntas ☐ Con cavidades / Tumores / Cancros ☐ Tocones

☐ Quebradas / Fisuradas ☐ Codominancias ☐ Demasiado bajas

☐ Con mal ángulo de inserción ☐ Excesivas ☐ Cruzadas ☐ Que invaden el espacio aéreo

HOJAS

☐ Defoliación: Parcial ☐ Coloración anormal ☐ Signos de insectos ☐ Manchas foliares

☐ Síntomas de enfermedades: Describir, si presenta

RECOMENDACIONES DEL INSPECTOR

A: PODA ☐ Formación ☐ Refaldado MOTIVO: ☐ Reducir de riesgo B: CORTE DE RAÍCES

☐ Limpieza ☐ Terciado ☐ Adecuar al sitio ☐ Superficial

☐ Aclareo ☐ Balanceo de copa ☐ Regular la estructura ☐ Profunda

☐ C: TRATAMIENTO SANITARIO ☐ D: TRASPLANTE ☒ E: EXTRACCIÓN ☐ F: RETIRO DE CEPA

OBSERVACIONES:

Ejemplar de Álamo totalmente seco. Se recomienda extracción.

INSPECTOR/A

Silvina Malen Piccini

36499886

Nombre y Apellido

Firma





DNI

UBICACIÓN DEL ÁRBOL Calle: Vuelta de Obligado

Nro: 3085

Ref. _____

Imágenes:



Planilla de Inspección de Árboles

AVISO: P1022 MEPHUGC

Fecha de relevamiento: 4/2/2025

Arme:

UBICACIÓN DEL ÁRBOL Calle: Del Pino, Virrey Nro: 1760 LD

PARÁMETROS MECÁNICOS Y SANITARIOS DEL ÁRBOL

Especie botánica: Tipuana tipu - TIPA BLANCA DAP (cm): 70 Altura (m): 25

☐ Árbol Seco ☐ Semiseco ☐ Descopado ☐ Descopado y brotado ☐ Copa desbalanceada

Inclinación: ☐ Mayor a 40° ☐ Menor a 40° ☐ Sin inclinación

Orientación de la inclinación: ☐ Hacia la calle ☐ Hacia la propiedad ☐ Hacia lado ascendente o descendente

RAÍCES ☐ Expuestas ☐ Acera levantada (m2): ☐ Fisuras en el frente de la propiedad

FUSTE ☐ Descortezamiento ☐ Fructificaciones fúngicas ☐ Codominancias ☐ Exudados

☐ Cavidades pequeñas En zona: ☐ baja ☐ media ☐ alta ☐ Cavidad longitudinal (m)

☐ Cavidades grandes En zona: ☐ baja ☐ media ☐ alta Pared remanente (cm):

RAMAS

☐ Secas / Secas en las puntas ☐ Con cavidades / Tumores / Cancros ☐ Tocones
☐ Quebradas / Fisuradas ☐ Codominancias ☐ Demasiado bajas
☐ Con mal ángulo de inserción ☐ Excesivas ☐ Cruzadas ☐ Que invaden el espacio aéreo

HOJAS

☐ Defoliación: Indicar tipo ☐ Coloración anormal ☐ Signos de insectos ☐ Manchas foliares
☐ Síntomas de enfermedades:

RECOMENDACIONES DEL INSPECTOR

A: PODA ☐ Formación ☐ Refaldado MOTIVO: ☐ Reducir de riesgo B: CORTE DE RAÍCES
☐ Limpieza ☐ Terciado ☐ Adecuar al sitio ☐ Superficial
☐ Aclareo ☐ Balanceo de copa ☐ Regular la estructura ☐ Profunda

☐ C: TRATAMIENTO SANITARIO ☐ D: TRASPLANTE ☐ E: EXTRACCIÓN ☐ F: RETIRO DE CEPA

OBSERVACIONES:

El árbol se encuentra con una inclinación menor a 40° pero hacia la calle y esta inclinación ha ido avanzando con los años. Se ha generado rotura de plantera y levantamiento de baldosas y reja de la misma plantera hacia el lado opuesto a la inclinación. También se observan grietas y cavidades en el fuste.

INSPECTOR/A

María Florencia Garavaglia

37895437


Nombre y Apellido

Firma

DNI

UBICACIÓN DEL ÁRBOL Calle: Elegir una calle de la Comuna 13 Nro: Altura Ref.

Imágenes:



Planilla de Inspección de Árboles

Fecha de relevamiento: 29/1/2025

AVISO: Ingresar nro. de aviso

Arme: Ingresar nro. de ARME asignado

UBICACIÓN DEL ÁRBOL Calle: Olaguer y Feliú, Virrey Nro: 3340 Ref.

PARÁMETROS MECÁNICOS Y SANITARIOS DEL ÁRBOL

Especie botánica: Melia azedarach - PARAÍSO DAP (cm): 25 Altura (m): 8

☒ Árbol Seco ☐ Semiseco ☐ Descopado ☐ Descopado y brotado ☐ Copa desbalanceada

Inclinación: ☐ Mayor a 40° ☐ Menor a 40° ☐ Sin inclinación

Orientación de la inclinación: ☐ Hacia la calle ☐ Hacia la propiedad ☐ Hacia lado ascendente o descendente

RAÍCES ☐ Expuestas ☐ Acera levantada (m2): (m2 aprox.) ☐ Fisuras en el frente de la propiedad

FUSTE ☐ Descortezamiento ☐ Fructificaciones fúngicas ☐ Codominancias ☐ Exudados

☐ Cavidades pequeñas En zona: ☐ baja ☐ media ☐ alta ☐ Cavity longitudinal (m) Longitud

☐ Cavidades grandes En zona: ☐ baja ☐ media ☐ alta Pared remanente (cm): Espesor

RAMAS

☐ Secas / Secas en las puntas ☐ Con cavidades / Tumores / Cancros ☐ Tocones
☐ Quebradas / Fisuradas ☐ Codominancias ☐ Demasiado bajas
☐ Con mal ángulo de inserción ☐ Excesivas ☐ Cruzadas ☐ Que invaden el espacio aéreo

HOJAS

☐ Defoliación: Indicar tipo ☐ Coloración anormal ☐ Signos de insectos ☐ Manchas foliares
☐ Síntomas de enfermedades: Describir, si presenta

RECOMENDACIONES DEL INSPECTOR

A: PODA ☐ Formación ☐ Refaldado MOTIVO: ☐ Reducir de riesgo B: CORTE DE RAÍCES
☐ Limpieza ☐ Terciado ☐ Adecuar al sitio ☐ Superficial
☐ Aclareo ☐ Balanceo de copa ☐ Regular la estructura ☐ Profunda

☐ C: TRATAMIENTO SANITARIO ☐ D: TRASPLANTE ☒ E: EXTRACCIÓN ☐ F: RETIRO DE CEPA


OBSERVACIONES:

seco en pie.

INSPECTOR/A

Tomas vujanic

Nombre y Apellido





Firma

399213

Click para escribir DNI

DNI

Imágenes:



Planilla de Inspección de Árboles

Fecha de relevamiento: 1/4/2025

AVISO: S00062210/25

Arme: Ingresar nro. de ARME asignado

UBICACIÓN DEL ÁRBOL Calle: Martínez, Gral. Enrique Nro: 902 Ref.

PARÁMETROS MECÁNICOS Y SANITARIOS DEL ÁRBOL

Especie botánica: Jacaranda mimosifolia - JACARANDÁ

DAP (cm): 50

Altura (m): 9

☐ Árbol Seco ☒ Semiseco ☐ Descopado ☒ Descopado y brotado ☒ Copa desbalanceadaInclinación: ☒ Mayor a 40° ☐ Menor a 40° ☐ Sin inclinaciónOrientación de la inclinación: ☒ Hacia la calle ☐ Hacia la propiedad ☐ Hacia lado ascendente o descendenteRAÍCES ☐ Expuestas ☒ Acera levantada (m2): (m2 aprox.) ☐ Fisuras en el frente de la propiedad

FUSTE ☒ Descortezamiento ☐ Fructificaciones fúngicas ☐ Codominancias ☐ Exudados

☐ Cavidades pequeñas En zona: ☐ baja ☐ media ☐ alta ☐ Cavidad longitudinal (m) Longitud

☒ Cavidades grandes En zona: ☐ baja ☒ media ☒ alta Pared remanente (cm): Espesor

RAMAS

☒ Secas / Secas en las puntas ☒ Con cavidades / Tumores / Cancros ☐ Tocones

☐ Quebradas / Fisuradas ☐ Codominancias ☐ Demasiado bajas

☒ Con mal ángulo de inserción ☐ Excesivas ☐ Cruzadas ☐ Que invaden el espacio aéreo

HOJAS

☐ Defoliación: Indicar tipo ☐ Coloración anormal ☐ Signos de insectos ☐ Manchas foliares

☐ Síntomas de enfermedades: Describir, si presenta

RECOMENDACIONES DEL INSPECTOR

A: PODA ☐ Formación ☐ Refaldado MOTIVO: ☐ Reducir de riesgo B: CORTE DE RAÍCES

☐ Limpieza ☐ Terciado ☐ Adecuar al sitio ☐ Superficial

☐ Aclareo ☐ Balanceo de copa ☐ Regular la estructura ☐ Profunda

☐ C: TRATAMIENTO SANITARIO ☐ D: TRASPLANTE ☒ E: EXTRACCIÓN ☐ F: RETIRO DE CEPA

OBSERVACIONES:

Corresponde extracción por seguridad vial. Ejemplar debilitado muy inclinado hacia la calle con golpes y ahucamientos en el fuste. Presenta zonas descortezadas y chupones.

INSPECTOR/A

Nina Fasoletti

42998418

Nombre y Apellido

Firma





DNI

UBICACIÓN DEL ÁRBOL Calle: Martínez, Gral. Enrique

Nro: 902

Ref. _____

Imágenes:





GOBIERNO DE LA CIUDAD DE BUENOS AIRES

Hoja Adicional de Firmas
Informe gráfico

Número:

Buenos Aires,

Referencia: S/ INFORMES SOLICITUD EXTRACCIONES ABRIL 2025, ANEXO II

El documento fue importado por el sistema GEDO con un total de 64 pagina/s.

Digitally signed by Comunicaciones Oficiales
Date: 2025.04.07 12:08:11 -03:00

Digitally signed by Comunicaciones Oficiales
Date: 2025.04.07 12:08:12 -03:00



GOBIERNO DE LA CIUDAD DE BUENOS AIRES

Resolución Presidencia Junta Comuna

Número:

Buenos Aires,

Referencia: S/Solicitud extracción ejemplares arbóreos abril 2025, anexo III.

VISTO: La Constitución de la Ciudad Autónoma de Buenos Aires, las Leyes N° 1.777 y N° 3.263 (Texto Consolidado por Ley N° 6.588) y N° 6.684, los Decretos N° 166/13 y su modificatorio N° 110/20 y N° 387/23 y modificatorios, las Planillas de Inspección N° 4460, 4461, 4462, 4463, 4464, 4465, 4466, 4467, 4468, 4469, 4470, 4471, 4472, 4473, 4474, 4475, 4476, 4477, 4478, 4479, 4480, 4481, 4482, 4483, 4484, 4485, 4486, 4487, 4488, 4489, 4490, 4491, 4492; el Expediente Electrónico N° EX-2025-15744282-GCABA-COMUNA13, y

CONSIDERANDO:

Que, por los autos citados en el Visto tramita la actuación iniciada en virtud a la necesidad de extraer los ejemplares arbóreos emplazados en Arcos N° 3014 LD; Arredondo N° 3447; Arribeños N° 2838; Betbeder N° 1287; Campos Salles N° 1854; Céspedes N° 2455; Céspedes N° 2455; Céspedes N° 3020; Conde N° 1408 F; Correa N° 1612; Crámer N° 1474; Crámer N° 1627; Crámer Av. N° 1766; Echeverría N° 1070 LA1; Güiraldes, Int. N° 2620; Güiraldes, Int. N° 2620; Güiraldes, Int. N° 2620; Juramento N° 2291; Moldes N° 1259 FLA1; Olleros N° 2876; Superí N° 1857 LA; Moldes N° 2018; Ramallo N° 2124 F; Sucre N° 1133; Plaza Mafalda; Plaza Paso (2 Ejemplares); Plaza El Salvador (6 Ejemplares) de esta Ciudad Autónoma de Buenos Aires;

Que, sobre el particular, la Constitución de la Ciudad Autónoma de Buenos Aires establece en su artículo 127 que las Comunas son unidades de gestión política y administrativa con competencia territorial;

Que, asimismo, de conformidad con el artículo 128 del mismo cuerpo legal ejercen funciones de planificación, ejecución y control en forma exclusiva y concurrente con el Gobierno de la Ciudad respecto de las materias de su competencia;

Que, a su turno, el artículo 26 del mencionado cuerpo normativo dispone: *"El ambiente es patrimonio común. Toda persona tiene derecho a gozar de un ambiente sano, así como el deber de preservarlo y definirlo en provecho de las generaciones presentes y futuras"*;

Que, en virtud de los mencionados mandatos constitucionales, se sancionó la Ley N° 1.777 (Texto Consolidado por Ley N° 6.588) la cual tiene por finalidad, entre otras, promover la descentralización de las funciones del Gobierno de la Ciudad, preservando su integridad territorial, mejorar la eficiencia y la calidad de las prestaciones que brinda el Gobierno de la Ciudad, así como asegurar el desarrollo sustentable;

Que, dicha Ley especifica en su artículo 10 que las Comunas tienen a su cargo en forma exclusiva: *"b) La planificación, ejecución y control de los trabajos de mantenimiento de los espacios verdes, de conformidad con la Ley de presupuesto"*;

Que, asimismo, el artículo 47 de la citada Ley establece que el Poder Ejecutivo implementa un proceso de transición que comprende, entre otras cuestiones, la transferencia gradual de competencias centralizadas a las unidades descentralizadas, en virtud de la aplicación del Título II;

Que, mediante la Ley N° 6.684 se sancionó la Ley de Ministerios del Gobierno de la Ciudad Autónoma de Buenos Aires;

Que, por Decreto N° 387/23 y modificatorios, se aprobó la estructura orgánico funcional del Poder Ejecutivo del Gobierno de la

Ciudad Autónoma de Buenos Aires;

Que, el Decreto N° 166/13 y su modificatorio N° 110/20, dispone en su artículo 1 la transferencia a las Comunas de la Ciudad Autónoma de Buenos Aires de las misiones, funciones y responsabilidades establecidas en la Ley de Arbolado Público N° 3.263 (Texto Consolidado por Ley N° 6.588) con las excepciones puntuales que ella explicita;

Que, esa Ley tiene por objeto proteger e incrementar el Arbolado Público Urbano, implementando los requisitos técnicos y administrativos a los que ajustar las tareas de intervención sobre los mismos;

Que, asimismo faculta a la autoridad de aplicación en su artículo 15 a talar o extraer especies arbóreas cuando "*por su estado sanitario, fisiológico o por sus condiciones físicas no sea posible su recuperación*" (inc. b) y "*para garantizar la seguridad de las personas y/o bienes*" (inc. c);

Que, la Ley N° 3.263 (Texto Consolidado por Ley N° 6.588) establece, en sus artículos 5 a 7, los recaudos a seguir en caso de plantación y/o reposición de arbolado público urbano;

Que, de acuerdo a lo que surge de las Planillas de Inspección citadas en el Visto y a lo indicado por la Gerencia Operativa de Gestión Comunal mediante Nota N° NO-2025-15752202-GCABA-COMUNA13, corresponde efectuar las extracciones de los ejemplares enunciados, de acuerdo a la normativa vigente;

Que, consecuentemente y por estrictas cuestiones de seguridad y Orden Público, corresponde dictar el acto administrativo que, con fundamento a lo expuesto, autorice la extracción del ejemplar involucrado;

Que, dentro de las atribuciones de la Junta Comunal como órgano de gobierno, otorgadas por la Ley N° 1.777 (Texto Consolidado por Ley N° 6.588), se contempla la de "emitir resoluciones y declaraciones en el marco de sus competencias".

Por ello y en uso de las facultades que le son propias,

**LA PRESIDENTE DE LA JUNTA COMUNAL 13
RESUELVE:**

Artículo 1°.- Autorizar a la Empresa adjudicataria Mantellectric I.C.I.S.A., CUIT N° 30-52029200-0, a que, en el marco del contrato vigente, proceda a extraer por cuenta y orden del Gobierno de la Ciudad Autónoma de Buenos Aires los ejemplares mencionados en la presente emplazados en Arcos N° 3014 LD; Arredondo N° 3447; Arribeños N° 2838; Betbeder N° 1287; Campos Salles N° 1854; Céspedes N° 2455; Céspedes N° 2455; Céspedes N° 3020; Conde N° 1408 F; Correa N° 1612; Crámer N° 1474; Cramer N° 1627; Crámer Av. N° 1766; Echeverría N° 1070 LA1; Güiraldes, Int. N° 2620; Güiraldes, Int. N° 2620; Güiraldes, Int. N° 2620; Juramento N° 2291; Moldes N° 1259 FLA1; Olleros N° 2876; Superí N° 1857 LA; Moldes N° 2018; Ramallo N° 2124 F; Sucre N° 1133; Plaza Mafalda; Plaza Paso (2 Ejemplares); Plaza El Salvador (6 Ejemplares) de esta Ciudad Autónoma de Buenos Aires.

Artículo 2°.- Efectuadas las extracciones dispuestas en el artículo precedente, se deberán plantar nuevos ejemplares.

Artículo 3°.- Fijar un cartel junto a los ejemplares a ser extraídos por el plazo de diez (10) días corridos, en el que se informe sobre las circunstancias que motivan la decisión respectiva, indicando las vías de contacto con la autoridad competente.

Artículo 4°.- Comunicar a la Junta Comunal. Publicar en el Boletín Oficial de la Ciudad Autónoma de Buenos Aires. Notificar.

Digitally signed by Florencia Fabiana SCAVINO
Date: 2025.04.15 10:06:54 ART
Location: Ciudad Autónoma de Buenos Aires

Planilla de Inspección de Árboles

Fecha de relevamiento: 14/3/2025

AVISO: Ingresar nro. de aviso

Arme: Ingresar nro. de ARME asignado

UBICACIÓN DEL ÁRBOL Calle: Arcos

Nro: 3014 LD

PARÁMETROS MECÁNICOS Y SANITARIOS DEL ÁRBOL

Especie botánica: Jacaranda mimosifolia - JACARANDÁ

DAP (cm): 30

Altura (m): 7

☒ Árbol Seco ☐ Semiseco ☐ Descopado ☐ Descopado y brotado ☐ Copa desbalanceada

Inclinación: ☐ Mayor a 40° ☒ Menor a 40° ☐ Sin inclinación

Orientación de la inclinación: ☒ Hacia la calle ☐ Hacia la propiedad ☐ Hacia lado ascendente o descendente

RAÍCES

☐ Expuestas

☐ Acera levantada (m2): (m2 aprox.)

☐ Fisuras en el frente de la propiedad

FUSTE

☒ Descortezamiento

☐ Fructificaciones fúngicas

☐ Codominancias

☐ Exudados

☒ Cavidades pequeñas

En zona:

☐ baja

☒ media

☐ alta

☐ Cavidad longitudinal (m)

Longitud

☐ Cavidades grandes

En zona:

☐ baja

☐ media

☐ alta

Pared remanente (cm):

Espesor

RAMAS

☒ Secas / Secas en las puntas

☒ Con cavidades / Tumores / Cancros

☒ Tocones

☒ Quebradas / Fisuradas

☐ Codominancias

☐ Demasiado bajas

☒ Con mal ángulo de inserción

☐ Excesivas

☐ Cruzadas

☐ Que invaden el espacio aéreo

HOJAS

☐ Defoliación: Indicar tipo

☐ Coloración anormal

☐ Signos de insectos

☐ Manchas foliares

☒ Síntomas de enfermedades:

Presencia de epífitas

RECOMENDACIONES DEL INSPECTOR

A: PODA

☐ Formación

☐ Refaldado

MOTIVO:

☐ Reducir de riesgo

B: CORTE DE RAÍCES

☐ Limpieza

☐ Terciado

☐ Adecuar al sitio

☐ Superficial

☐ Aclareo

☐ Balanceo de copa

☐ Regular la estructura

☐ Profunda

☐ C: TRATAMIENTO SANITARIO

☐ D: TRASPLANTE

☒ E: EXTRACCIÓN

☐ F: RETIRO DE CEPA

OBSERVACIONES:

Seco

INSPECTOR/A

Norberto I. Díez



34372395

Nombre y Apellido



Firma

DNI

UBICACIÓN DEL ÁRBOL Calle: Arcos

Nro: 3014 LD

Imágenes:



Planilla de Inspección de Árboles

Fecha de relevamiento: 10/3/2025

AVISO: S00158163/25

Arme: Ingresar nro. de ARME asignado

UBICACIÓN DEL ÁRBOL Calle: Arredondo, Virrey

Nro: 3447 Ref.

PARÁMETROS MECÁNICOS Y SANITARIOS DEL ÁRBOL

Especie botánica: Fraxinus pennsylvanica - FRESNO AMERICANO

DAP (cm): 40

Altura (m): 13

☐ Árbol Seco ☒ Semiseco ☐ Descopado ☐ Descopado y brotado ☐ Copa desbalanceada

Inclinación: ☐ Mayor a 40° ☐ Menor a 40° ☐ Sin inclinación

Orientación de la inclinación: ☐ Hacia la calle ☐ Hacia la propiedad ☐ Hacia lado ascendente o descendente

RAÍCES

☐ Expuestas ☐ Acera levantada (m2): (m2 aprox.) ☐ Fisuras en el frente de la propiedad

FUSTE

☐ Descortezamiento ☐ Fructificaciones fúngicas ☐ Codominancias ☐ Exudados

☒ Cavidades pequeñas En zona: ☒ baja ☐ media ☐ alta ☐ Cavity longitudinal (m) Longitud

☐ Cavidades grandes En zona: ☐ baja ☐ media ☐ alta Pared remanente (cm): Espesor

RAMAS

☒ Secas / Secas en las puntas ☐ Con cavidades / Tumores / Cancros ☐ Tocones
☐ Quebradas / Fisuradas ☐ Codominancias ☐ Demasiado bajas
☐ Con mal ángulo de inserción ☐ Excesivas ☐ Cruzadas ☐ Que invaden el espacio aéreo

HOJAS

☐ Defoliación: Indicar tipo ☐ Coloración anormal ☐ Signos de insectos ☐ Manchas foliares
☐ Síntomas de enfermedades: Describir, si presenta

RECOMENDACIONES DEL INSPECTOR

A: PODA ☐ Formación ☐ Refaldado ☐ Reducir de riesgo ☐ B: CORTE DE RAÍCES
☐ Limpieza ☐ Terciado ☐ Adecuar al sitio ☐ Superficial
☐ Aclareo ☐ Balanceo de copa ☐ Regular la estructura ☐ Profunda
☐ C: TRATAMIENTO SANITARIO ☐ D: TRASPLANTE ☒ E: EXTRACCIÓN ☐ F: RETIRO DE CEPA

OBSERVACIONES:

Ejemplar con ahuecamientos en la base y a lo largo del fuste. Ramas secas

INSPECTOR/A

Fasoletti, Nina



42998418

Nombre y Apellido



Firma

DNI

UBICACIÓN DEL ÁRBOL Calle: Arredondo, Virrey

Nro: 3447 Ref.

Imágenes:



4462

Planilla de Inspección de Árboles

Fecha de relevamiento: 19/3/2025

AVISO: Ingresar nro. de aviso

Arme: Ingresar nro. de ARME asignado

UBICACIÓN DEL ÁRBOL Calle: Arribeños

Nro: 2836 /38

PARÁMETROS MECÁNICOS Y SANITARIOS DEL ÁRBOL

Especie botánica: Acer negundo - ARCE

DAP (cm): 60

Altura (m): 6

☐ Árbol Seco ☒ Semiseco ☐ Descopado ☒ Descopado y brotado ☐ Copa desbalanceada

Inclinación: ☐ Mayor a 40° ☐ Menor a 40° ☒ Sin inclinación

Orientación de la inclinación: ☐ Hacia la calle ☐ Hacia la propiedad ☐ Hacia lado ascendente o descendente

RAÍCES

☒ Expuestas ☐ Acera levantada (m2): (m2 aprox.) ☐ Fisuras en el frente de la propiedad

FUSTE

☒ Descortezamiento ☒ Fructificaciones fúngicas ☐ Codominancias ☒ Exudados

☒ Cavidades pequeñas En zona: ☒ baja ☒ media ☐ alta ☐ Cavity longitudinal (m) Longitud

☐ Cavidades grandes En zona: ☐ baja ☐ media ☐ alta Pared remanente (cm): Espesor

RAMAS

☒ Secas / Secas en las puntas ☐ Con cavidades / Tumores / Cancros ☒ Tocones
☒ Quebradas / Fisuradas ☐ Codominancias ☐ Demasiado bajas
☐ Con mal ángulo de inserción ☐ Excesivas ☐ Cruzadas ☐ Que invaden el espacio aéreo

HOJAS

☐ Defoliación: Indicar tipo ☐ Coloración anormal ☐ Signos de insectos ☒ Manchas foliares
☒ Síntomas de enfermedades: Describir, si presenta

RECOMENDACIONES DEL INSPECTOR


A: PODA ☐ Formación ☐ Refaldado ☐ Limpieza ☐ Terciado ☐ Aclareo ☐ Balanceo de copa MOTIVO: ☐ Reducir de riesgo ☐ Adecuar al sitio ☐ Regular la estructura B: CORTE DE RAÍCES ☐ Superficial ☐ Profunda
☐ C: TRATAMIENTO SANITARIO ☐ D: TRASPLANTE ☒ E: EXTRACCIÓN ☐ F: RETIRO DE CEPA

OBSERVACIONES:

Ejemplar en mal estado general, se observa gran cantidad de ramas secas en la parte más alta de la copa, solo conservando en la base de la copa brotes epicormicos. Ademas muestra signos de insectos, fructificaciones fungicas, descortezamiento, cavidades.

INSPECTOR/A

Norberto I. Diez



34372395

Nombre y Apellido




Firma

DNI

UBICACIÓN DEL ÁRBOL Calle: Arribeños

Nro: 2836 /38

Imágenes:



Planilla de Inspección de Árboles

Fecha de relevamiento: 17/2/2025

AVISO: S00088730/25

Arme: Ingresar nro. de ARME asignado

UBICACIÓN DEL ÁRBOL Calle: Betbeder, Alte. Onofre Nro: 1287 Ref.

PARÁMETROS MECÁNICOS Y SANITARIOS DEL ÁRBOL

Especie botánica: Ligustrum lucidum 'Aurea' - LIGUSTRO VARIEGADO DAP (cm): 15 Altura (m): 3
☒ Árbol Seco ☐ Semiseco ☒ Descopado ☐ Descopado y brotado ☐ Copa desbalanceada
 Inclinación: ☐ Mayor a 40° ☒ Menor a 40° ☐ Sin inclinación
 Orientación de la inclinación: ☐ Hacia la calle ☒ Hacia la propiedad ☒ Hacia lado ascendente o descendente

RAÍCES ☐ Expuestas ☐ Acera levantada (m2): (m2 aprox.) ☐ Fisuras en el frente de la propiedad

FUSTE ☒ Descortezamiento ☐ Fructificaciones fúngicas ☐ Codominancias ☐ Exudados
☐ Cavidades pequeñas En zona: ☐ baja ☐ media ☐ alta ☐ Cavidad longitudinal (m) Longitud
☐ Cavidades grandes En zona: ☐ baja ☐ media ☐ alta Pared remanente (cm): Espesor

RAMAS

☒ Secas / Secas en las puntas ☒ Con cavidades / Tumores / Cancros ☐ Tocones
☐ Quebradas / Fisuradas ☐ Codominancias ☐ Demasiado bajas
☐ Con mal ángulo de inserción ☐ Excesivas ☐ Cruzadas ☐ Que invaden el espacio aéreo

HOJAS

☒ Defoliación: Total ☐ Coloración anormal ☐ Signos de insectos ☐ Manchas foliares
☐ Síntomas de enfermedades: Describir, si presenta

RECOMENDACIONES DEL INSPECTOR

A: PODA ☐ Formación ☐ Refaldado MOTIVO: ☐ Reducir de riesgo B: CORTE DE RAÍCES
☐ Limpieza ☐ Terciado ☐ Adecuar al sitio ☐ Superficial
☐ Aclareo ☐ Balanceo de copa ☐ Regular la estructura ☐ Profunda
☐ C: TRATAMIENTO SANITARIO ☐ D: TRASPLANTE ☒ E: EXTRACCIÓN ☐ F: RETIRO DE CEPA

OBSERVACIONES:

Se recomienda la extraccion del ejemplar ya que se encuentra seco, inclinado y con huecos en las ramas.

INSPECTOR/A

Nina Fasoletti




42998418

Nombre y Apellido

Firma

DNI

Imágenes:



Planilla de Inspección de Árboles

Fecha de relevamiento: 10/3/2025

AVISO: S00158163/25

Arme: Ingresar nro. de ARME asignado

UBICACIÓN DEL ÁRBOL Calle: Campos Salles Nro: 1854 Ref.

PARÁMETROS MECÁNICOS Y SANITARIOS DEL ÁRBOL

Especie botánica: Fraxinus pennsylvanica - FRESNO AMERICANO DAP (cm): 60 Altura (m): 8

☐ Árbol Seco ☐ Semiseco ☐ Descopado ☐ Descopado y brotado ☐ Copa desbalanceada

Inclinación: ☐ Mayor a 40° ☐ Menor a 40° ☐ Sin inclinación

Orientación de la inclinación: ☐ Hacia la calle ☐ Hacia la propiedad ☐ Hacia lado ascendente o descendente

RAÍCES ☐ Expuestas ☐ Acera levantada (m2): (m2 aprox.) ☐ Fisuras en el frente de la propiedad

FUSTE ☐ Descortezamiento ☐ Fructificaciones fúngicas ☐ Codominancias ☐ Exudados

☐ Cavidades pequeñas En zona: ☐ baja ☐ media ☐ alta ☒ Cavidad longitudinal (m) Longitud

☒ Cavidades grandes En zona: ☒ baja ☒ media ☒ alta Pared remanente (cm): Espesor

RAMAS

☐ Secas / Secas en las puntas ☒ Con cavidades / Tumores / Cancros ☒ Tocones
☐ Quebradas / Fisuradas ☐ Codominancias ☐ Demasiado bajas
☐ Con mal ángulo de inserción ☐ Excesivas ☐ Cruzadas ☐ Que invaden el espacio aéreo

HOJAS

☐ Defoliación: Indicar tipo ☐ Coloración anormal ☐ Signos de insectos ☐ Manchas foliares
☐ Síntomas de enfermedades: Describir, si presenta

RECOMENDACIONES DEL INSPECTOR


A: PODA ☐ Formación ☐ Refaldado ☐ Limpieza ☐ Terciado ☐ Aclareo ☐ Balanceo de copa
MOTIVO: ☐ Reducir de riesgo ☐ Adecuar al sitio ☐ Regular la estructura
B: CORTE DE RAÍCES ☐ Superficial ☐ Profunda
☐ C: TRATAMIENTO SANITARIO ☐ D: TRASPLANTE ☒ E: EXTRACCIÓN ☐ F: RETIRO DE CEPA

OBSERVACIONES:

Ejemplar en estado crítico; si bien conserva parte del follaje, se encuentra hueco, expone una cavidad longitudinal desde la base hasta la mitad del fuste, además de múltiples cavidades en zona media y alta.

INSPECTOR/A

Norberto I. Diez



34372395

Nombre y Apellido


Firma

DNI

UBICACIÓN DEL ÁRBOL Calle: Campos Salles

Nro: 1854 Ref.

Imágenes:



Planilla de Inspección de Árboles

Fecha de relevamiento: 5/3/2025

AVISO: Ingresar nro. de aviso

Arme: Ingresar nro. de ARME asignado

UBICACIÓN DEL ÁRBOL Calle: Céspedes

Nro: 2457 Ref.

PARÁMETROS MECÁNICOS Y SANITARIOS DEL ÁRBOL

Especie botánica: Fraxinus pennsylvanica - FRESNO AMERICANO

DAP (cm): 40

Altura (m): 10

☐ Árbol Seco ☐ Semiseco ☐ Descopado ☐ Descopado y brotado ☒ Copa desbalanceadaInclinación: ☒ Mayor a 40° ☐ Menor a 40° ☐ Sin inclinaciónOrientación de la inclinación: ☐ Hacia la calle ☐ Hacia la propiedad ☒ Hacia lado ascendente o descendente

RAÍCES

☐ Expuestas ☐ Acera levantada (m2): (m2 aprox.) ☐ Fisuras en el frente de la propiedad

FUSTE

☐ Descortezamiento ☐ Fructificaciones fúngicas ☐ Codominancias ☐ Exudados☐ Cavidades pequeñas En zona: ☐ baja ☐ media ☐ alta ☐ Cavidad longitudinal (m) Longitud☒ Cavidades grandes En zona: ☐ baja ☒ media ☐ alta Pared remanente (cm): Espesor

RAMAS

<input type="checkbox"/> Secas / Secas en las puntas	<input type="checkbox"/> Con cavidades / Tumores / Cancros	<input type="checkbox"/> Tocones
<input type="checkbox"/> Quebradas / Fisuradas	<input type="checkbox"/> Codominancias	<input type="checkbox"/> Demasiado bajas
<input type="checkbox"/> Con mal ángulo de inserción	<input type="checkbox"/> Excesivas <input type="checkbox"/> Cruzadas	<input type="checkbox"/> Que invaden el espacio aéreo

HOJAS

<input type="checkbox"/> Defoliación: Total	<input type="checkbox"/> Coloración anormal	<input type="checkbox"/> Signos de insectos	<input type="checkbox"/> Manchas foliares
<input type="checkbox"/> Síntomas de enfermedades: Describir, si presenta			

RECOMENDACIONES DEL INSPECTOR

A: PODA	<input type="checkbox"/> Formación <input type="checkbox"/> Refaldado	MOTIVO: <input type="checkbox"/> Reducir de riesgo	B: CORTE DE RAÍCES
	<input type="checkbox"/> Limpieza <input type="checkbox"/> Terciado	<input type="checkbox"/> Adecuar al sitio	<input type="checkbox"/> Superficial
	<input type="checkbox"/> Aclareo <input type="checkbox"/> Balanceo de copa	<input type="checkbox"/> Regular la estructura	<input type="checkbox"/> Profunda
<input type="checkbox"/> C: TRATAMIENTO SANITARIO <input type="checkbox"/> D: TRASPLANTE <input checked="" type="checkbox"/> E: EXTRACCIÓN <input type="checkbox"/> F: RETIRO DE CEPA			

OBSERVACIONES:

El ejemplar presenta ahuecamientos en su fuste y tiene antecedentes de desprendimiento de ramas. Se encuentra compartiendo plantera con un fresno joven, provocando que ambos se inclinen por falta de espacio y acceso a la luz. Es necesario realizar la extracción de ambos ejemplares para proceder a la incorporación de una nueva plantación para la chapa.

INSPECTOR/A

Malen Piccini

36499886

Nombre y Apellido





Firma

DNI

UBICACIÓN DEL ÁRBOL Calle: Céspedes

Nro: 2457 Ref.

Imágenes:



Planilla de Inspección de Árboles

Fecha de relevamiento: 5/3/2025

AVISO: Ingresar nro. de aviso

Arme: Ingresar nro. de ARME asignado

UBICACIÓN DEL ÁRBOL Calle: Céspedes

Nro: 2457 Ref.

PARÁMETROS MECÁNICOS Y SANITARIOS DEL ÁRBOL

Especie botánica: Fraxinus pennsylvanica - FRESNO AMERICANO DAP (cm): 40 | Altura (m): 10

☐ Árbol Seco ☐ Semiseco ☐ Descopado ☐ Descopado y brotado ☒ Copa desbalanceada

Inclinación: ☒ Mayor a 40° ☐ Menor a 40° ☐ Sin inclinación

Orientación de la inclinación: ☐ Hacia la calle ☐ Hacia la propiedad ☒ Hacia lado ascendente o descendente

RAÍCES ☐ Expuestas ☐ Acera levantada (m2): (m2 aprox.) ☐ Fisuras en el frente de la propiedad

FUSTE ☐ Descortezamiento ☐ Fructificaciones fúngicas ☐ Codominancias ☐ Exudados
☐ Cavidades pequeñas En zona: ☐ baja ☐ media ☐ alta ☐ Cavidad longitudinal (m) Longitud
☒ Cavidades grandes En zona: ☐ baja ☐ media ☐ alta Pared remanente (cm): Espesor

RAMAS
☐ Secas / Secas en las puntas ☐ Con cavidades / Tumores / Cancros ☐ Tocones
☐ Quebradas / Fisuradas ☐ Codominancias ☐ Demasiado bajas
☐ Con mal ángulo de inserción ☐ Excesivas ☐ Cruzadas ☐ Que invaden el espacio aéreo

HOJAS
☐ Defoliación: Total ☐ Coloración anormal ☐ Signos de insectos ☐ Manchas foliares
☐ Síntomas de enfermedades: Describir, si presenta

RECOMENDACIONES DEL INSPECTOR


A: PODA ☐ Formación ☐ Refaldado MOTIVO: ☐ Reducir de riesgo B: CORTE DE RAÍCES
☐ Limpieza ☐ Terciado ☐ Adecuar al sitio ☐ Superficial
☐ Aclareo ☐ Balanceo de copa ☐ Regular la estructura ☐ Profunda
☐ C: TRATAMIENTO SANITARIO ☐ D: TRASPLANTE ☒ E: EXTRACCIÓN ☐ F: RETIRO DE CEPA

OBSERVACIONES:

El ejemplar presenta inclinación mayor a 40 ° hacia la chapa ascendente. Si bien no presenta problemas fitosanitarios, no es posible la extracción del paraíso presente en la misma plantera sin dañarlo. Dicho paraíso posee informe particular. Se recomienda de esta manera la extracción de ambos ejemplares.

INSPECTOR/A

Malen Piccini



36499886

Nombre y Apellido

Firma

DNI

Imágenes:



Planilla de Inspección de Árboles

AVISO: CREAR

4474

Fecha de relevamiento: 26/3/2025

Arme: Ingresar nro. de ARME asignado

UBICACIÓN DEL ÁRBOL Calle: Guiraldes INT Nro: 2620 Ref.

PARÁMETROS MECÁNICOS Y SANITARIOS DEL ÁRBOL

Especie botánica: Erythrina crista-galli - CEIBO DAP (cm): 120 | Altura (m): 9

☒ Árbol Seco ☐ Semiseco ☐ Descopado ☐ Descopado y brotado ☐ Copa desbalanceada

Inclinación: ☐ Mayor a 40° ☐ Menor a 40° ☐ Sin inclinación

Orientación de la inclinación: ☐ Hacia la calle ☐ Hacia la propiedad ☐ Hacia lado ascendente o descendente

RAÍCES ☐ Expuestas ☐ Acera levantada (m2): (m2 aprox.) ☐ Fisuras en el frente de la propiedad

FUSTE ☐ Descortezamiento ☐ Fructificaciones fúngicas ☐ Codominancias ☐ Exudados

☐ Cavidades pequeñas En zona: ☐ baja ☐ media ☐ alta ☐ Cavidad longitudinal (m) Longitud

☒ Cavidades grandes En zona: ☐ baja ☐ media ☐ alta Pared remanente (cm): Espesor

RAMAS

☐ Secas / Secas en las puntas ☐ Con cavidades / Tumores / Cancros ☐ Tocones
☐ Quebradas / Fisuradas ☐ Codominancias ☐ Demasiado bajas
☐ Con mal ángulo de inserción ☐ Excesivas ☐ Cruzadas ☐ Que invaden el espacio aéreo

HOJAS

☐ Defoliación: Indicar tipo ☐ Coloración anormal ☐ Signos de insectos ☐ Manchas foliares
☐ Síntomas de enfermedades: Describir, si presenta

RECOMENDACIONES DEL INSPECTOR

A: PODA ☐ Formación ☐ Refaldado MOTIVO: ☐ Reducir de riesgo B: CORTE DE RAÍCES
☐ Limpieza ☐ Terciado ☐ Adecuar al sitio ☐ Superficial
☐ Aclareo ☐ Balanceo de copa ☐ Regular la estructura ☐ Profunda


☐ C: TRATAMIENTO SANITARIO ☐ D: TRASPLANTE ☒ E: EXTRACCIÓN ☐ F: RETIRO DE CEPA

OBSERVACIONES:

Extraccion de ejemplar completamente seco con riesgo de desprendimientos de ramas,
 arboles situados en el pabellón de Industrias y
 Cero Mas Infinito

INSPECTOR/A

Sebastián Seijo



38.825.074

Nombre y Apellido




Firma

DNI

UBICACIÓN DEL ÁRBOL Calle: Guiraldes INT

Nro: 2620 Ref.

Imágenes:



Planilla de Inspección de Árboles

Fecha de relevamiento: 26/3/2025

AVISO: CREAR

Arme: Ingresar nro. de ARME asignado

UBICACIÓN DEL ÁRBOL Calle: Guiraldes INT Nro: 2620 Ref.

PARÁMETROS MECÁNICOS Y SANITARIOS DEL ÁRBOL

Especie botánica: Erythrina crista-galli - CEIBO DAP (cm): 40 Altura (m): 4

☒ Árbol Seco ☐ Semiseco ☐ Descopado ☐ Descopado y brotado ☐ Copa desbalanceada

Inclinación: ☐ Mayor a 40° ☐ Menor a 40° ☐ Sin inclinación

Orientación de la inclinación: ☐ Hacia la calle ☐ Hacia la propiedad ☐ Hacia lado ascendente o descendente

RAÍCES ☐ Expuestas ☐ Acera levantada (m2): (m2 aprox.) ☐ Fisuras en el frente de la propiedad

FUSTE ☐ Descortezamiento ☐ Fructificaciones fúngicas ☐ Codominancias ☐ Exudados

☐ Cavidades pequeñas En zona: ☐ baja ☐ media ☐ alta ☐ Cavity longitudinal (m) Longitud

☐ Cavidades grandes En zona: ☐ baja ☐ media ☐ alta Pared remanente (cm): Espesor

RAMAS

☐ Secas / Secas en las puntas ☐ Con cavidades / Tumores / Cancros ☐ Tocones
☐ Quebradas / Fisuradas ☐ Codominancias ☐ Demasiado bajas
☐ Con mal ángulo de inserción ☐ Excesivas ☐ Cruzadas ☐ Que invaden el espacio aéreo

HOJAS

☐ Defoliación: Indicar tipo ☐ Coloración anormal ☐ Signos de insectos ☐ Manchas foliares
☐ Síntomas de enfermedades: Describir, si presenta

RECOMENDACIONES DEL INSPECTOR

A: PODA ☐ Formación ☐ Refaldado MOTIVO: ☐ Reducir de riesgo B: CORTE DE RAÍCES
☐ Limpieza ☐ Terciado ☐ Adecuar al sitio ☐ Superficial
☐ Aclareo ☐ Balanceo de copa ☐ Regular la estructura ☐ Profunda


☐ C: TRATAMIENTO SANITARIO ☐ D: TRASPLANTE ☒ E: EXTRACCIÓN ☐ F: RETIRO DE CEPA

OBSERVACIONES:

Extraccion de ejemplar completamente seco con riesgo de desprendimientos de ramas, arboles situados en el pabellón de Industrias y Cero Mas Infinito

INSPECTOR/A

Sebastián Seijo



38.825.074

Nombre y Apellido

Firma





DNI

UBICACIÓN DEL ÁRBOL Calle: Guiraldes INT

Nro: 2620

Ref.

Imágenes:



Planilla de Inspección de Árboles

Fecha de relevamiento: 26/3/2025

AVISO: CREAR

Arme: Ingresar nro. de ARME asignado

UBICACIÓN DEL ÁRBOL Calle: Guiraldes INT Nro: 2620 Ref.

PARÁMETROS MECÁNICOS Y SANITARIOS DEL ÁRBOL

Especie botánica: Erythrina crista-galli - CEIBO DAP (cm): 65 Altura (m): 5
☒ Árbol Seco ☐ Semiseco ☐ Descopado ☐ Descopado y brotado ☐ Copa desbalanceada
 Inclinación: ☐ Mayor a 40° ☐ Menor a 40° ☐ Sin inclinación
 Orientación de la inclinación: ☐ Hacia la calle ☐ Hacia la propiedad ☐ Hacia lado ascendente o descendente

RAÍCES ☐ Expuestas ☐ Acera levantada (m2): (m2 aprox.) ☐ Fisuras en el frente de la propiedad

FUSTE ☐ Descortezamiento ☐ Fructificaciones fúngicas ☐ Codominancias ☐ Exudados
☐ Cavidades pequeñas En zona: ☐ baja ☐ media ☐ alta ☐ Cavity longitudinal (m) Longitud
☐ Cavidades grandes En zona: ☐ baja ☐ media ☐ alta Pared remanente (cm): Espesor

RAMAS

☐ Secas / Secas en las puntas ☐ Con cavidades / Tumores / Cancros ☐ Tocones
☐ Quebradas / Fisuradas ☐ Codominancias ☐ Demasiado bajas
☐ Con mal ángulo de inserción ☐ Excesivas ☐ Cruzadas ☐ Que invaden el espacio aéreo

HOJAS

☐ Defoliación: Indicar tipo ☐ Coloración anormal ☐ Signos de insectos ☐ Manchas foliares
☐ Síntomas de enfermedades: Describir, si presenta

RECOMENDACIONES DEL INSPECTOR


A: PODA ☐ Formación ☐ Refaldado MOTIVO: ☐ Reducir de riesgo B: CORTE DE RAÍCES
☐ Limpieza ☐ Terciado ☐ Adecuar al sitio ☐ Superficial
☐ Aclareo ☐ Balanceo de copa ☐ Regular la estructura ☐ Profunda
☐ C: TRATAMIENTO SANITARIO ☐ D: TRASPLANTE ☒ E: EXTRACCIÓN ☐ F: RETIRO DE CEPA

OBSERVACIONES:

Extraccion de ejemplar completamente seco con riesgo de desprendimientos de ramas, arboles situados en el pabellón de Industrias y Cero Mas Infinito

INSPECTOR/A

Sebastián Seijo



38.825.074

Nombre y Apellido




Firma

DNI

UBICACIÓN DEL ÁRBOL Calle: Guiraldes INT

Nro: 2620 Ref.

Imágenes:



Planilla de Inspección de Árboles

AVISO: _____

4477

Fecha de relevamiento: 27/2/2025

Arme: Ingresar nro. de ARME asignado

UBICACIÓN DEL ÁRBOL Calle: Juramento

Nro: 2291

PARÁMETROS MECÁNICOS Y SANITARIOS DEL ÁRBOL

Especie botánica: Syagrus romanzoffiana - PINDÓ

DAP (cm): 44

Altura (m): 12

☒ Árbol Seco ☐ Semiseco ☐ Descopado ☐ Descopado y brotado ☐ Copa desbalanceadaInclinación: ☐ Mayor a 40° ☐ Menor a 40° ☐ Sin inclinaciónOrientación de la inclinación: ☐ Hacia la calle ☐ Hacia la propiedad ☐ Hacia lado ascendente o descendente

RAÍCES

☐ Expuestas☐ Acera levantada (m2): _____☐ Fisuras en el frente de la propiedad

FUSTE

☐ Descortezamiento☐ Fructificaciones fúngicas☐ Codominancias☐ Exudados☐ Cavidades pequeñasEn zona: ☐ baja☐ media☐ alta☐ Cavidad longitudinal (m) _____☒ Cavidades grandesEn zona: ☐ baja☐ media☐ alta

Pared remanente (cm): _____

RAMAS

☐ Secas / Secas en las puntas☐ Con cavidades / Tumores / Cancros☐ Tocones☐ Quebradas / Fisuradas☐ Codominancias☐ Demasiado bajas☐ Con mal ángulo de inserción☐ Excesivas☐ Cruzadas☐ Que invaden el espacio aéreo

HOJAS

☐ Defoliación: Total☐ Coloración anormal☐ Signos de insectos☐ Manchas foliares☐ Síntomas de enfermedades: _____

RECOMENDACIONES DEL INSPECTOR

A: PODA

☐ Formación☐ Refaldado

MOTIVO:

☐ Reducir de riesgo

B: CORTE DE RAÍCES

☐ Limpieza☐ Terciado☐ Adecuar al sitio☐ Superficial☐ Aclareo☐ Balanceo de copa☐ Regular la estructura☐ Profunda☐ C: TRATAMIENTO SANITARIO☐ D: TRASPLANTE☒ E: EXTRACCIÓN☐ F: RETIRO DE CEPA

OBSERVACIONES:

Dentro del jardín andalúz del Museo Larreta. Palmera seca

INSPECTOR/A

María Florencia Garavaglia

37.895.437


Nombre y Apellido

Firma

DNI

UBICACIÓN DEL ÁRBOL Calle: Elegir una calle de la Comuna 13 Nro: Altura Ref.

Imágenes:



Planilla de Inspección de Árboles

Fecha de relevamiento: 5/3/2025

AVISO: Ingresar nro. de aviso

Arme: Ingresar nro. de ARME asignado

UBICACIÓN DEL ÁRBOL Calle: Moldes

Nro: 1259 F La1

PARÁMETROS MECÁNICOS Y SANITARIOS DEL ÁRBOL

Especie botánica: - No identificado -

DAP (cm): 25

Altura (m): 10

☒ Árbol Seco ☐ Semiseco ☐ Descopado ☐ Descopado y brotado ☒ Copa desbalanceada

Inclinación: ☐ Mayor a 40° ☐ Menor a 40° ☒ Sin inclinación

Orientación de la inclinación: ☐ Hacia la calle ☐ Hacia la propiedad ☐ Hacia lado ascendente o descendente

RAÍCES

☐ Expuestas ☐ Acera levantada (m2): (m2 aprox.) ☐ Fisuras en el frente de la propiedad

FUSTE

☐ Descortezamiento ☐ Fructificaciones fúngicas ☐ Codominancias ☐ Exudados

☐ Cavidades pequeñas En zona: ☐ baja ☐ media ☐ alta ☐ Cavidad longitudinal (m) Longitud

☐ Cavidades grandes En zona: ☐ baja ☐ media ☐ alta Pared remanente (cm): Espesor

RAMAS

☐ Secas / Secas en las puntas ☐ Con cavidades / Tumores / Cancros ☐ Tocones
☐ Quebradas / Fisuradas ☐ Codominancias ☐ Demasiado bajas
☐ Con mal ángulo de inserción ☐ Excesivas ☐ Cruzadas ☐ Que invaden el espacio aéreo

HOJAS

☒ Defoliación: Total ☐ Coloración anormal ☐ Signos de insectos ☐ Manchas foliares
☐ Síntomas de enfermedades: Describir, si presenta

RECOMENDACIONES DEL INSPECTOR

A: PODA ☐ Formación ☐ Refaldado ☐ Limpieza ☐ Terciado ☐ Aclareo ☐ Balanceo de copa
MOTIVO: ☐ Reducir de riesgo ☐ Adecuar al sitio ☐ Regular la estructura
B: CORTE DE RAÍCES ☐ Superficial ☐ Profunda

☐ C: TRATAMIENTO SANITARIO ☐ D: TRASPLANTE ☒ E: EXTRACCIÓN ☐ F: RETIRO DE CEPA

OBSERVACIONES:

El ejemplar se encuentra seco en su totalidad por lo que se recomienda su extracción.

INSPECTOR/A

Malen Piccini



36499886

Nombre y Apellido





Firma

DNI

UBICACIÓN DEL ÁRBOL Calle: Moldes

Nro: 1259 F la1

Imágenes:



4479

Planilla de Inspección de Árboles

Fecha de relevamiento: 10/3/2025

AVISO: S00158163/25

Arme: Ingresar nro. de ARME asignado

UBICACIÓN DEL ÁRBOL Calle: Olleros Nro: 2786 Ref.

PARÁMETROS MECÁNICOS Y SANITARIOS DEL ÁRBOL

Especie botánica: Fraxinus pennsylvanica - FRESNO AMERICANO DAP (cm): 30 Altura (m): 7

☐ Árbol Seco ☒ Semiseco ☐ Descopado ☐ Descopado y brotado ☐ Copa desbalanceada

Inclinación: ☐ Mayor a 40° ☐ Menor a 40° ☐ Sin inclinación

Orientación de la inclinación: ☐ Hacia la calle ☐ Hacia la propiedad ☐ Hacia lado ascendente o descendente

RAÍCES ☐ Expuestas ☐ Acera levantada (m2): (m2 aprox.) ☐ Fisuras en el frente de la propiedad

FUSTE ☐ Descortezamiento ☒ Fructificaciones fúngicas ☐ Codominancias ☐ Exudados

☐ Cavidades pequeñas En zona: ☐ baja ☐ media ☐ alta ☐ Cavity longitudinal (m) Longitud

☐ Cavidades grandes En zona: ☐ baja ☐ media ☐ alta Pared remanente (cm): Espesor

RAMAS

☐ Secas / Secas en las puntas ☐ Con cavidades / Tumores / Cancros ☐ Tocones
☐ Quebradas / Fisuradas ☐ Codominancias ☐ Demasiado bajas
☐ Con mal ángulo de inserción ☐ Excesivas ☐ Cruzadas ☐ Que invaden el espacio aéreo

HOJAS

☐ Defoliación: Indicar tipo ☐ Coloración anormal ☐ Signos de insectos ☐ Manchas foliares
☐ Síntomas de enfermedades: Describir, si presenta

RECOMENDACIONES DEL INSPECTOR

A: PODA ☐ Formación ☐ Refaldado MOTIVO: ☐ Reducir de riesgo B: CORTE DE RAÍCES
☐ Limpieza ☐ Terciado ☐ Adecuar al sitio ☐ Superficial
☐ Aclareo ☐ Balanceo de copa ☐ Regular la estructura ☐ Profunda

☐ C: TRATAMIENTO SANITARIO ☐ D: TRASPLANTE ☒ E: EXTRACCIÓN ☐ F: RETIRO DE CEPA

OBSERVACIONES:

Ejemplar con fructificaciones fungicas, cavidad en zona basal.

INSPECTOR/A

Vajunic, Tomás



39912113

Nombre y Apellido





Firma

DNI

UBICACIÓN DEL ÁRBOL Calle: Olleros

Nro: 2786 Ref. _____

Imágenes:



Planilla de Inspección de Árboles

Fecha de relevamiento: 10/3/2025

AVISO: S00158163/25

Arme: Ingresar nro. de ARME asignado

UBICACIÓN DEL ÁRBOL Calle: Superí

Nro: 1857 LA Ref.

PARÁMETROS MECÁNICOS Y SANITARIOS DEL ÁRBOL

Especie botánica: Acer negundo - ARCE

DAP (cm): 60

Altura (m): 12

☐ Árbol Seco ☒ Semiseco ☐ Descopado ☐ Descopado y brotado ☐ Copa desbalanceada

Inclinación: ☐ Mayor a 40° ☐ Menor a 40° ☐ Sin inclinación

Orientación de la inclinación: ☐ Hacia la calle ☐ Hacia la propiedad ☐ Hacia lado ascendente o descendente

RAÍCES

☐ Expuestas ☐ Acera levantada (m2): (m2 aprox.) ☐ Fisuras en el frente de la propiedad

FUSTE

☐ Descortezamiento ☒ Fructificaciones fúngicas ☐ Codominancias ☐ Exudados

☐ Cavidades pequeñas En zona: ☐ baja ☐ media ☐ alta ☐ Cavidad longitudinal (m) Longitud

☐ Cavidades grandes En zona: ☐ baja ☐ media ☐ alta Pared remanente (cm): Espesor

RAMAS

☒ Secas / Secas en las puntas ☐ Con cavidades / Tumores / Cancros ☐ Tocones
☐ Quebradas / Fisuradas ☐ Codominancias ☐ Demasiado bajas
☐ Con mal ángulo de inserción ☐ Excesivas ☐ Cruzadas ☐ Que invaden el espacio aéreo

HOJAS

☐ Defoliación: Indicar tipo ☐ Coloración anormal ☐ Signos de insectos ☐ Manchas foliares
☐ Síntomas de enfermedades: Describir, si presenta

RECOMENDACIONES DEL INSPECTOR

A: PODA ☐ Formación ☐ Refaldado ☐ Reducir de riesgo ☐ B: CORTE DE RAÍCES
☐ Limpieza ☐ Terciado ☐ Adecuar al sitio ☐ Superficial
☐ Aclareo ☐ Balanceo de copa ☐ Regular la estructura ☐ Profunda
☐ C: TRATAMIENTO SANITARIO ☐ D: TRASPLANTE ☒ E: EXTRACCIÓN ☐ F: RETIRO DE CEPA

OBSERVACIONES:

El ejemplar se encuentra afectado por hongos, se observan fructificaciones externas en el fuste y gran porcentaje de la copa seca con frecuente caída de ramas.

INSPECTOR/A

GARAVAGLIA, MARÍA FLORENCIA



37895437

Nombre y Apellido



Firma

DNI

UBICACIÓN DEL ÁRBOL Calle: Superí

Nro: 1857 LA Ref.

Imágenes:



4481

Planilla de Inspección de Árboles

Fecha de relevamiento: Seleccionar

AVISO: Ingresar nro. de aviso

Arme: Ingresar nro. de ARME asignado

UBICACIÓN DEL ÁRBOL Calle: Ramallo

Nro: 2124 F

PARÁMETROS MECÁNICOS Y SANITARIOS DEL ÁRBOL

Especie botánica: Ulmus pumila - OLMO SIBERIANO

DAP (cm): 65 | Altura (m): 14

☒ Árbol Seco ☐ Semiseco ☐ Descopado ☐ Descopado y brotado ☐ Copa desbalanceada

Inclinación: ☐ Mayor a 40° ☐ Menor a 40° ☐ Sin inclinación

Orientación de la inclinación: ☐ Hacia la calle ☐ Hacia la propiedad ☐ Hacia lado ascendente o descendente

RAÍCES ☐ Expuestas ☐ Acera levantada (m2): (m2 aprox.) ☐ Fisuras en el frente de la propiedad

FUSTE ☐ Descortezamiento ☐ Fructificaciones fúngicas ☐ Codominancias ☐ Exudados
☐ Cavidades pequeñas En zona: ☐ baja ☐ media ☐ alta ☐ Cavity longitudinal (m) Longitud
☐ Cavidades grandes En zona: ☐ baja ☐ media ☐ alta ☐ Pared remanente (cm): Espesor

RAMAS ☐ Secas / Secas en las puntas ☐ Con cavidades / Tumores / Cancros ☐ Tocones
☐ Quebradas / Fisuradas ☐ Codominancias ☐ Demasiado bajas
☐ Con mal ángulo de inserción ☐ Excesivas ☐ Cruzadas ☐ Que invaden el espacio aéreo

HOJAS ☐ Defoliación: Indicar tipo ☐ Coloración anormal ☐ Signos de insectos ☐ Manchas foliares
☐ Síntomas de enfermedades: Describir, si presenta

RECOMENDACIONES DEL INSPECTOR

A: PODA ☐ Formación ☐ Refaldado ☐ MOTIVO: ☐ Reducir de riesgo ☐ B: CORTE DE RAÍCES
☐ Limpieza ☐ Terciado ☐ Adecuar al sitio ☐ Superficial
☐ Aclareo ☐ Balanceo de copa ☐ Regular la estructura ☐ Profunda
☐ C: TRATAMIENTO SANITARIO ☐ D: TRASPLANTE ☒ E: EXTRACCIÓN ☐ F: RETIRO DE CEPA

OBSERVACIONES:

Arbol completamente seco con riesgo de desprendimiento de ramas, por lo que se recomienda la extracción

INSPECTOR/A

Sebastián Seijo



38.825.074

Nombre y Apellido




Firma

DNI

UBICACIÓN DEL ÁRBOL Calle: Ramallo

Nro: 2124 F

Imágenes:



Planilla de Inspección de Árboles

Fecha de relevamiento: 10/3/2025

AVISO: S00158163/25

Arme: Ingresar nro. de ARME asignado

UBICACIÓN DEL ÁRBOL Calle: Moldes Nro: 2018 Ref.

PARÁMETROS MECÁNICOS Y SANITARIOS DEL ÁRBOL

Especie botánica: Acer negundo - ARCE DAP (cm): 60 | Altura (m): 12

☐ Árbol Seco ☒ Semiseco ☐ Descopado ☐ Descopado y brotado ☐ Copa desbalanceada

Inclinación: ☐ Mayor a 40° ☐ Menor a 40° ☐ Sin inclinación

Orientación de la inclinación: ☐ Hacia la calle ☐ Hacia la propiedad ☐ Hacia lado ascendente o descendente

RAÍCES ☐ Expuestas ☐ Acera levantada (m2): (m2 aprox.) ☐ Fisuras en el frente de la propiedad

FUSTE

☐ Descortezamiento ☒ Fructificaciones fúngicas ☐ Codominancias ☐ Exudados

☐ Cavidades pequeñas En zona: ☐ baja ☐ media ☐ alta ☐ Cavity longitudinal (m) Longitud

☐ Cavidades grandes En zona: ☐ baja ☐ media ☐ alta Pared remanente (cm): Espesor

RAMAS

☒ Secas / Secas en las puntas ☐ Con cavidades / Tumores / Cancros ☐ Tocones
☐ Quebradas / Fisuradas ☐ Codominancias ☐ Demasiado bajas
☐ Con mal ángulo de inserción ☐ Excesivas ☐ Cruzadas ☐ Que invaden el espacio aéreo

HOJAS

☐ Defoliación: Indicar tipo ☐ Coloración anormal ☐ Signos de insectos ☐ Manchas foliares
☐ Síntomas de enfermedades: Describir, si presenta

RECOMENDACIONES DEL INSPECTOR

A: PODA ☐ Formación ☐ Refaldado MOTIVO: ☐ Reducir de riesgo B: CORTE DE RAÍCES
☐ Limpieza ☐ Terciado ☐ Adecuar al sitio ☐ Superficial
☐ Aclareo ☐ Balanceo de copa ☐ Regular la estructura ☐ Profunda


☐ C: TRATAMIENTO SANITARIO ☐ D: TRASPLANTE ☒ E: EXTRACCIÓN ☐ F: RETIRO DE CEPA

OBSERVACIONES:

Ejemplar descortezado, con gran parte de su copa seca, se encuentra en proceso de decrepitud. Se recomienda su extracción y reemplazo por un nuevo ejemplar.

INSPECTOR/A

NORBERTO I. DIEZ



34372395

Nombre y Apellido



Firma

DNI

UBICACIÓN DEL ÁRBOL Calle: Moldes

Nro: 2018 Ref. _____

Imágenes:



Planilla de Inspección de Árboles

Fecha de relevamiento: 1/4/2025

AVISO: Ingresar nro. de aviso

Arme: Ingresar nro. de ARME asignado

UBICACIÓN DEL ÁRBOL Calle: Sucre, Mcal Antonio José de Nro: 1133 Ref.

PARÁMETROS MECÁNICOS Y SANITARIOS DEL ÁRBOL

Especie botánica: Ficus benjamina - FICUS DAP (cm): 100 Altura (m): 18

☐ Árbol Seco ☐ Semiseco ☐ Descopado ☐ Descopado y brotado ☐ Copa desbalanceada

Inclinación: ☐ Mayor a 40° ☐ Menor a 40° ☒ Sin inclinación

Orientación de la inclinación: ☐ Hacia la calle ☐ Hacia la propiedad ☐ Hacia lado ascendente o descendente

RAÍCES ☒ Expuestas ☒ Acera levantada (m2): (m2 aprox.) ☐ Fisuras en el frente de la propiedad

FUSTE

☐ Descortezamiento ☐ Fructificaciones fúngicas ☐ Codominancias ☐ Exudados

☐ Cavidades pequeñas En zona: ☐ baja ☐ media ☐ alta ☐ Cavity longitudinal (m) Longitud

☐ Cavidades grandes En zona: ☐ baja ☐ media ☐ alta Pared remanente (cm): Espesor

RAMAS

☐ Secas / Secas en las puntas ☐ Con cavidades / Tumores / Cancros ☐ Tocones
☐ Quebradas / Fisuradas ☒ Codominancias ☐ Demasiado bajas
☐ Con mal ángulo de inserción ☐ Excesivas ☐ Cruzadas ☐ Que invaden el espacio aéreo

HOJAS

☐ Defoliación: Indicar tipo ☐ Coloración anormal ☐ Signos de insectos ☐ Manchas foliares
☐ Síntomas de enfermedades: Describir, si presenta

RECOMENDACIONES DEL INSPECTOR

A: PODA ☐ Formación ☐ Refaldado MOTIVO: ☐ Reducir de riesgo B: CORTE DE RAÍCES
☐ Limpieza ☐ Terciado ☐ Adecuar al sitio ☐ Superficial
☐ Aclareo ☐ Balanceo de copa ☐ Regular la estructura ☐ Profunda

☐ C: TRATAMIENTO SANITARIO ☐ D: TRASPLANTE ☒ E: EXTRACCIÓN ☐ F: RETIRO DE CEPA

OBSERVACIONES:

Ejemplar de especie no permitida generando daños severos en acera. Se recomienda su extracción y reposición con un árbol apto para arbolado de alineación.

INSPECTOR/A

Norberto I. Diez



34372395

Nombre y Apellido



Firma

DNI

UBICACIÓN DEL ÁRBOL Calle: Sucre, Mcal Antonio José de

Nro: 1133 Ref.

Imágenes:



Planilla de Inspección de Árboles

Fecha de relevamiento: 24/1/2025

AVISO: Ingresar nro. de aviso

Arme: Ingresar nro. de ARME asignado

UBICACIÓN DEL ÁRBOL Calle: Martínez, Gral. Enrique Nro: 151 Ref.

PARÁMETROS MECÁNICOS Y SANITARIOS DEL ÁRBOL

Especie botánica: - No identificado - DAP (cm): 80 Altura (m): 13

☒ Árbol Seco ☐ Semiseco ☐ Descopado ☐ Descopado y brotado ☒ Copa desbalanceada

Inclinación: ☐ Mayor a 40° ☒ Menor a 40° ☐ Sin inclinación

Orientación de la inclinación: ☐ Hacia la calle ☒ Hacia la propiedad ☐ Hacia lado ascendente o descendente

RAÍCES ☐ Expuestas ☐ Acera levantada (m2): (m2 aprox.) ☐ Fisuras en el frente de la propiedad

FUSTE ☐ Descortezamiento ☐ Fructificaciones fúngicas ☐ Codominancias ☐ Exudados

☐ Cavidades pequeñas En zona: ☐ baja ☐ media ☐ alta ☐ Cavity longitudinal (m) Longitud

☐ Cavidades grandes En zona: ☐ baja ☐ media ☐ alta Pared remanente (cm): Espesor

RAMAS

☒ Secas / Secas en las puntas ☐ Con cavidades / Tumores / Cancros ☐ Tocones
☒ Quebradas / Fisuradas ☐ Codominancias ☐ Demasiado bajas
☐ Con mal ángulo de inserción ☐ Excesivas ☐ Cruzadas ☐ Que invaden el espacio aéreo

HOJAS

☒ Defoliación: Total ☐ Coloración anormal ☐ Signos de insectos ☐ Manchas foliares
☐ Síntomas de enfermedades: Describir, si presenta

RECOMENDACIONES DEL INSPECTOR

A: PODA ☐ Formación ☐ Refaldado MOTIVO: ☐ Reducir de riesgo B: CORTE DE RAÍCES
☐ Limpieza ☐ Terciado ☐ Adecuar al sitio ☐ Superficial
☐ Aclareo ☐ Balanceo de copa ☐ Regular la estructura ☐ Profunda

☐ C: TRATAMIENTO SANITARIO ☐ D: TRASPLANTE ☒ E: EXTRACCIÓN ☐ F: RETIRO DE CEPA

OBSERVACIONES:

Ejemplar ubicado en la plaza, detrás del patio de juegos cercano al mástil, seco con ramas de gran porte secas y quebrándose con facilidad, con inclinación hacia el patio de juegos. Se recomienda la extracción.

INSPECTOR/A

Cinthia Sara Bozzola



34809902

Nombre y Apellido

Firma


DNI

UBICACIÓN DEL ÁRBOL Calle: Martínez, Gral. Enrique

Nro: 151

Ref.

Imágenes:



Planilla de Inspección de Árboles

Fecha de relevamiento: 24/1/2025

AVISO: Ingresar nro. de aviso

Arme: Ingresar nro. de ARME asignado

UBICACIÓN DEL ÁRBOL Calle: Moldes

Nro: 1250

Ref.

PARÁMETROS MECÁNICOS Y SANITARIOS DEL ÁRBOL

Especie botánica: Ailanthus altissima - ÁRBOL DEL CIELO

DAP (cm): 70

Altura (m): 13

☒ Árbol Seco ☐ Semiseco ☐ Descopado ☐ Descopado y brotado ☐ Copa desbalanceada

Inclinación: ☐ Mayor a 40° ☐ Menor a 40° ☒ Sin inclinación

Orientación de la inclinación: ☐ Hacia la calle ☐ Hacia la propiedad ☐ Hacia lado ascendente o descendente

RAÍCES

☐ Expuestas

☐ Acera levantada (m2): (m2 aprox.)

☐ Fisuras en el frente de la propiedad

FUSTE

☐ Descortezamiento

☐ Fructificaciones fúngicas

☐ Codominancias

☐ Exudados

☐ Cavidades pequeñas

En zona:

☐ baja

☐ media

☐ alta

☐ Cavidad longitudinal (m)

Longitud

☒ Cavidades grandes

En zona:

☒ baja

☐ media

☐ alta

Pared remanente (cm):

Espesor

RAMAS

☒ Secas / Secas en las puntas

☐ Con cavidades / Tumores / Cancros

☐ Tocones

☐ Quebradas / Fisuradas

☐ Codominancias

☐ Demasiado bajas

☐ Con mal ángulo de inserción

☐ Excesivas

☐ Cruzadas

☐ Que invaden el espacio aéreo

HOJAS

☒ Defoliación: Total

☐ Coloración anormal

☐ Signos de insectos

☐ Manchas foliares

☐ Síntomas de enfermedades: Describir, si presenta

RECOMENDACIONES DEL INSPECTOR

A: PODA

☐ Formación

☐ Refaldado

MOTIVO:

☐ Reducir de riesgo

B: CORTE DE RAÍCES

☐ Limpieza

☐ Terciado

☐ Adecuar al sitio

☐ Superficial

☐ Aclareo

☐ Balanceo de copa

☐ Regular la estructura

☐ Profunda

☐ C: TRATAMIENTO SANITARIO

☐ D: TRASPLANTE

☒ E: EXTRACCIÓN

☐ F: RETIRO DE CEPA

OBSERVACIONES:

Ejemplar ubicado en la plaza, cercano al galpón metálico de nativas, ejemplar completamente seco con cavidad basal. Se recomienda la extracción.

INSPECTOR/A

Cinthia Sara Bozzola



34809902

Nombre y Apellido


Firma

DNI

UBICACIÓN DEL ÁRBOL Calle: Moldes

Nro: 1250 Ref.

Imágenes:



Planilla de Inspección de Árboles

Fecha de relevamiento: 24/1/2025

AVISO: Ingresar nro. de aviso

Arme: Ingresar nro. de ARME asignado

UBICACIÓN DEL ÁRBOL Calle: Moldes Nro: 1250 Ref.

PARÁMETROS MECÁNICOS Y SANITARIOS DEL ÁRBOL

Especie botánica: Ailanthus altissima - ÁRBOL DEL CIELO DAP (cm): 50 Altura (m): 13

☒ Árbol Seco ☐ Semiseco ☐ Descopado ☐ Descopado y brotado ☐ Copa desbalanceadaInclinación: ☐ Mayor a 40° ☐ Menor a 40° ☒ Sin inclinaciónOrientación de la inclinación: ☐ Hacia la calle ☐ Hacia la propiedad ☐ Hacia lado ascendente o descendenteRAÍCES ☐ Expuestas ☐ Acera levantada (m2): (m2 aprox.) ☐ Fisuras en el frente de la propiedadFUSTE ☐ Descortezamiento ☐ Fructificaciones fúngicas ☐ Codominancias ☐ Exudados☐ Cavidades pequeñas En zona: ☐ baja ☐ media ☐ alta ☐ Cavidad longitudinal (m) Longitud☐ Cavidades grandes En zona: ☐ baja ☐ media ☐ alta Pared remanente (cm): Espesor

RAMAS

☒ Secas / Secas en las puntas ☐ Con cavidades / Tumores / Cancros ☐ Tocones
☐ Quebradas / Fisuradas ☐ Codominancias ☐ Demasiado bajas
☐ Con mal ángulo de inserción ☐ Excesivas ☐ Cruzadas ☐ Que invaden el espacio aéreo

HOJAS

☒ Defoliación: Total ☐ Coloración anormal ☐ Signos de insectos ☐ Manchas foliares
☐ Síntomas de enfermedades: Describir, si presenta

RECOMENDACIONES DEL INSPECTOR

A: PODA ☐ Formación ☐ Refaldado MOTIVO: ☐ Reducir de riesgo B: CORTE DE RAÍCES
☐ Limpieza ☐ Terciado ☐ Adecuar al sitio ☐ Superficial
☐ Aclareo ☐ Balanceo de copa ☐ Regular la estructura ☐ Profunda☐ C: TRATAMIENTO SANITARIO ☐ D: TRASPLANTE ☒ E: EXTRACCIÓN ☐ F: RETIRO DE CEPA

OBSERVACIONES:

Ejemplar ubicado en la plaza, cercano al galpón metálico de nativas, ejemplar completamente seco. Se recomienda la extracción.

INSPECTOR/A

Cinthia Sara Bozzola



34809902

Nombre y Apellido


Firma

DNI

UBICACIÓN DEL ÁRBOL Calle: Moldes

Nro: 1250 Ref.

Imágenes:



Planilla de Inspección de Árboles

Fecha de relevamiento: 30/1/2025

AVISO: Ingresar nro. de aviso

Arme: Ingresar nro. de ARME asignado

UBICACIÓN DEL ÁRBOL Calle: Sáenz Valiente, Juan Pablo Nro: 1090 Ref.

PARÁMETROS MECÁNICOS Y SANITARIOS DEL ÁRBOL

Especie botánica: Populus deltoides - ÁLAMO CAROLINO DAP (cm): 70 Altura (m): 16

☒ Árbol Seco ☐ Semiseco ☐ Descopado ☐ Descopado y brotado ☐ Copa desbalanceada

Inclinación: ☐ Mayor a 40° ☐ Menor a 40° ☐ Sin inclinación

Orientación de la inclinación: ☐ Hacia la calle ☐ Hacia la propiedad ☐ Hacia lado ascendente o descendente

RAÍCES ☐ Expuestas ☐ Acera levantada (m2): (m2 aprox.) ☐ Fisuras en el frente de la propiedad

FUSTE ☐ Descortezamiento ☐ Fructificaciones fúngicas ☐ Codominancias ☐ Exudados

☐ Cavidades pequeñas En zona: ☐ baja ☐ media ☐ alta ☐ Cavity longitudinal (m) Longitud

☐ Cavidades grandes En zona: ☐ baja ☐ media ☐ alta Pared remanente (cm): Espesor

RAMAS

☒ Secas / Secas en las puntas ☐ Con cavidades / Tumores / Cancros ☐ Tocones
☒ Quebradas / Fisuradas ☐ Codominancias ☐ Demasiado bajas
☐ Con mal ángulo de inserción ☐ Excesivas ☐ Cruzadas ☐ Que invaden el espacio aéreo

HOJAS

☒ Defoliación: Total ☐ Coloración anormal ☐ Signos de insectos ☐ Manchas foliares
☐ Síntomas de enfermedades: Describir, si presenta

RECOMENDACIONES DEL INSPECTOR

A: PODA ☐ Formación ☐ Refaldado MOTIVO: ☐ Reducir de riesgo B: CORTE DE RAÍCES
☐ Limpieza ☐ Terciado ☐ Adecuar al sitio ☐ Superficial
☐ Aclareo ☐ Balanceo de copa ☐ Regular la estructura ☐ Profunda

☐ C: TRATAMIENTO SANITARIO ☐ D: TRASPLANTE ☒ E: EXTRACCIÓN ☐ F: RETIRO DE CEPA

OBSERVACIONES:

Ejemplar ubicado en la plaza El Salvador en alineación de Álamos, de gran porte seco, con ramas secas que se quiebran fácilmente con el viento. Se recomienda extraer el ejemplar.

INSPECTOR/A

CINTHIA BOZZOLA



34809902

Nombre y Apellido

Firma


DNI

UBICACIÓN DEL ÁRBOL Calle: Sáenz Valiente, Juan Pablo

Nro: 1090

Ref.

Imágenes:



Planilla de Inspección de Árboles

Fecha de relevamiento: 30/1/2025

AVISO: Ingresar nro. de aviso

Arme: Ingresar nro. de ARME asignado

UBICACIÓN DEL ÁRBOL Calle: Sáenz Valiente, Juan Pablo Nro: 1090 Ref.

PARÁMETROS MECÁNICOS Y SANITARIOS DEL ÁRBOL

Especie botánica: Populus deltoides - ÁLAMO CAROLINO DAP (cm): 80 Altura (m): 16

☒ Árbol Seco ☐ Semiseco ☐ Descopado ☐ Descopado y brotado ☐ Copa desbalanceada

Inclinación: ☐ Mayor a 40° ☐ Menor a 40° ☐ Sin inclinación

Orientación de la inclinación: ☐ Hacia la calle ☐ Hacia la propiedad ☐ Hacia lado ascendente o descendente

RAÍCES ☒ Expuestas ☐ Acera levantada (m2): (m2 aprox.) ☐ Fisuras en el frente de la propiedad

FUSTE ☐ Descortezamiento ☐ Fructificaciones fúngicas ☐ Codominancias ☐ Exudados

☐ Cavidades pequeñas En zona: ☐ baja ☐ media ☐ alta ☐ Cavity longitudinal (m) Longitud

☐ Cavidades grandes En zona: ☐ baja ☐ media ☐ alta Pared remanente (cm): Espesor

RAMAS

☒ Secas / Secas en las puntas ☐ Con cavidades / Tumores / Cancros ☐ Tocones

☒ Quebradas / Fisuradas ☐ Codominancias ☐ Demasiado bajas

☐ Con mal ángulo de inserción ☐ Excesivas ☐ Cruzadas ☐ Que invaden el espacio aéreo

HOJAS

☒ Defoliación: Total ☐ Coloración anormal ☐ Signos de insectos ☐ Manchas foliares

☐ Síntomas de enfermedades: Describir, si presenta

RECOMENDACIONES DEL INSPECTOR

A: PODA ☐ Formación ☐ Refaldado MOTIVO: ☐ Reducir de riesgo B: CORTE DE RAÍCES

☐ Limpieza ☐ Terciado ☐ Adecuar al sitio ☐ Superficial

☐ Aclareo ☐ Balanceo de copa ☐ Regular la estructura ☐ Profunda

☐ C: TRATAMIENTO SANITARIO ☐ D: TRASPLANTE ☒ E: EXTRACCIÓN ☐ F: RETIRO DE CEPA

OBSERVACIONES:

Ejemplar ubicado en la plaza El Salvador en alineación de Álamos, de gran porte seco, con ramas secas que se quiebran fácilmente con el viento. Se recomienda extraer el ejemplar.

INSPECTOR/A

CINTHIA BOZZOLA



34809902

Nombre y Apellido


Firma

DNI

UBICACIÓN DEL ÁRBOL Calle: Sáenz Valiente, Juan Pablo

Nro: 1090 Ref.

Imágenes:



Planilla de Inspección de Árboles

Fecha de relevamiento: 30/1/2025

AVISO: Ingresar nro. de aviso

Arme: Ingresar nro. de ARME asignado

UBICACIÓN DEL ÁRBOL Calle: Sáenz Valiente, Juan Pablo Nro: 1090 Ref.

PARÁMETROS MECÁNICOS Y SANITARIOS DEL ÁRBOL

Especie botánica: Populus deltoides - ÁLAMO CAROLINO DAP (cm): 80 Altura (m): 16

☒ Árbol Seco ☐ Semiseco ☐ Descopado ☐ Descopado y brotado ☐ Copa desbalanceada

Inclinación: ☐ Mayor a 40° ☐ Menor a 40° ☐ Sin inclinación

Orientación de la inclinación: ☐ Hacia la calle ☐ Hacia la propiedad ☐ Hacia lado ascendente o descendente

RAÍCES ☐ Expuestas ☐ Acera levantada (m2): (m2 aprox.) ☐ Fisuras en el frente de la propiedad

FUSTE ☐ Descortezamiento ☐ Fructificaciones fúngicas ☐ Codominancias ☐ Exudados

☐ Cavidades pequeñas En zona: ☐ baja ☐ media ☐ alta ☐ Cavity longitudinal (m) Longitud

☐ Cavidades grandes En zona: ☐ baja ☐ media ☐ alta Pared remanente (cm): Espesor

RAMAS

☒ Secas / Secas en las puntas ☐ Con cavidades / Tumores / Cancros ☐ Tocones

☒ Quebradas / Fisuradas ☐ Codominancias ☐ Demasiado bajas

☐ Con mal ángulo de inserción ☐ Excesivas ☐ Cruzadas ☐ Que invaden el espacio aéreo

HOJAS

☒ Defoliación: Total ☐ Coloración anormal ☐ Signos de insectos ☐ Manchas foliares

☐ Síntomas de enfermedades: Describir, si presenta

RECOMENDACIONES DEL INSPECTOR

A: PODA ☐ Formación ☐ Refaldado MOTIVO: ☐ Reducir de riesgo B: CORTE DE RAÍCES

☐ Limpieza ☐ Terciado ☐ Adecuar al sitio ☐ Superficial

☐ Aclareo ☐ Balanceo de copa ☐ Regular la estructura ☐ Profunda

☐ C: TRATAMIENTO SANITARIO ☐ D: TRASPLANTE ☒ E: EXTRACCIÓN ☐ F: RETIRO DE CEPA

OBSERVACIONES:

Ejemplar ubicado en la plaza El Salvador en alineación de Álamos, de gran porte seco, con ramas secas que se quiebran fácilmente con el viento. Se recomienda extraer el ejemplar.

INSPECTOR/A

CINTHIA BOZZOLA



34809902

Nombre y Apellido



Firma

DNI

UBICACIÓN DEL ÁRBOL Calle: Sáenz Valiente, Juan Pablo

Nro: 1090 Ref.

Imágenes:



Planilla de Inspección de Árboles

Fecha de relevamiento: 30/1/2025

AVISO: Ingresar nro. de aviso

Arme: Ingresar nro. de ARME asignado

UBICACIÓN DEL ÁRBOL Calle: Sáenz Valiente, Juan Pablo Nro: 1090 Ref.

PARÁMETROS MECÁNICOS Y SANITARIOS DEL ÁRBOL

Especie botánica: - No identificado - DAP (cm): 50 Altura (m): 10

☒ Árbol Seco ☐ Semiseco ☐ Descopado ☐ Descopado y brotado ☐ Copa desbalanceada

Inclinación: ☐ Mayor a 40° ☐ Menor a 40° ☐ Sin inclinación

Orientación de la inclinación: ☐ Hacia la calle ☐ Hacia la propiedad ☐ Hacia lado ascendente o descendente

RAÍCES ☐ Expuestas ☐ Acera levantada (m2): (m2 aprox.) ☐ Fisuras en el frente de la propiedad

FUSTE ☒ Descortezamiento ☐ Fructificaciones fúngicas ☐ Codominancias ☐ Exudados

☐ Cavidades pequeñas En zona: ☐ baja ☐ media ☐ alta ☐ Cavity longitudinal (m) Longitud

☐ Cavidades grandes En zona: ☐ baja ☐ media ☐ alta Pared remanente (cm): Espesor

RAMAS

☒ Secas / Secas en las puntas ☐ Con cavidades / Tumores / Cancros ☐ Tocones
☒ Quebradas / Fisuradas ☐ Codominancias ☐ Demasiado bajas
☐ Con mal ángulo de inserción ☐ Excesivas ☐ Cruzadas ☐ Que invaden el espacio aéreo

HOJAS

☒ Defoliación: Total ☐ Coloración anormal ☐ Signos de insectos ☐ Manchas foliares
☐ Síntomas de enfermedades: Describir, si presenta

RECOMENDACIONES DEL INSPECTOR

A: PODA ☐ Formación ☐ Refaldado MOTIVO: ☐ Reducir de riesgo B: CORTE DE RAÍCES
☐ Limpieza ☐ Terciado ☐ Adecuar al sitio ☐ Superficial
☐ Aclareo ☐ Balanceo de copa ☐ Regular la estructura ☐ Profunda

☐ C: TRATAMIENTO SANITARIO ☐ D: TRASPLANTE ☒ E: EXTRACCIÓN ☐ F: RETIRO DE CEPA

OBSERVACIONES:

Ejemplar ubicado en la plaza El Salvador cercano al playón deportivo, descortezado, completamente seco. Se recomienda la extracción

INSPECTOR/A

CINTHIA BOZZOLA



34809902

Nombre y Apellido


Firma

DNI

UBICACIÓN DEL ÁRBOL Calle: Sáenz Valiente, Juan Pablo

Nro: 1090 Ref.

Imágenes:



Planilla de Inspección de Árboles

Fecha de relevamiento: 30/1/2025

AVISO: Ingresar nro. de aviso

Arme: Ingresar nro. de ARME asignado

UBICACIÓN DEL ÁRBOL Calle: Sáenz Valiente, Juan Pablo Nro: 1090 Ref.

PARÁMETROS MECÁNICOS Y SANITARIOS DEL ÁRBOL

Especie botánica: Robinia pseudoacacia - ACACIA BLANCA DAP (cm): 30 Altura (m): 5
☒ Árbol Seco ☐ Semiseco ☐ Descopado ☐ Descopado y brotado ☐ Copa desbalanceada
 Inclínación: ☐ Mayor a 40° ☐ Menor a 40° ☐ Sin inclinación
 Orientación de la inclinación: ☐ Hacia la calle ☐ Hacia la propiedad ☐ Hacia lado ascendente o descendente

RAÍCES ☐ Expuestas ☐ Acera levantada (m2): (m2 aprox.) ☐ Fisuras en el frente de la propiedad

FUSTE ☒ Descortezamiento ☐ Fructificaciones fúngicas ☐ Codominancias ☐ Exudados
☐ Cavidades pequeñas En zona: ☐ baja ☐ media ☐ alta ☐ Cavidad longitudinal (m) Longitud
☐ Cavidades grandes En zona: ☐ baja ☐ media ☐ alta Pared remanente (cm): Espesor

RAMAS

☒ Secas / Secas en las puntas ☒ Con cavidades / Tumores / Cancros ☐ Tocones
☒ Quebradas / Fisuradas ☐ Codominancias ☐ Demasiado bajas
☐ Con mal ángulo de inserción ☐ Excesivas ☐ Cruzadas ☐ Que invaden el espacio aéreo

HOJAS

☒ Defoliación: Total ☐ Coloración anormal ☐ Signos de insectos ☐ Manchas foliares
☐ Síntomas de enfermedades: Describir, si presenta

RECOMENDACIONES DEL INSPECTOR

A: PODA ☐ Formación ☐ Refaldado MOTIVO: ☐ Reducir de riesgo B: CORTE DE RAÍCES
☐ Limpieza ☐ Terciado ☐ Adecuar al sitio ☐ Superficial
☐ Aclareo ☐ Balanceo de copa ☐ Regular la estructura ☐ Profunda
☐ C: TRATAMIENTO SANITARIO ☐ D: TRASPLANTE ☒ E: EXTRACCIÓN ☐ F: RETIRO DE CEPA

OBSERVACIONES:

Ejemplar ubicado en la plaza El Salvador cercano al playón deportivo, completamente seco. Se recomienda la extracción

INSPECTOR/A

CINTHIA BOZZOLA



34809902

Nombre y Apellido

Firma



DNI

UBICACIÓN DEL ÁRBOL Calle: Sáenz Valiente, Juan Pablo

Nro: 1090

Ref.

Imágenes:



Planilla de Inspección de Árboles

Fecha de relevamiento: 30/1/2025

AVISO: Ingresar nro. de aviso

Arme: Ingresar nro. de ARME asignado

UBICACIÓN DEL ÁRBOL Calle: Sáenz Valiente, Juan Pablo Nro: 1090 Ref.

PARÁMETROS MECÁNICOS Y SANITARIOS DEL ÁRBOL

Especie botánica: Populus deltoides - ÁLAMO CAROLINO DAP (cm): 70 Altura (m): 16

☒ Árbol Seco ☐ Semiseco ☐ Descopado ☐ Descopado y brotado ☒ Copa desbalanceada

Inclinación: ☐ Mayor a 40° ☐ Menor a 40° ☐ Sin inclinación

Orientación de la inclinación: ☐ Hacia la calle ☐ Hacia la propiedad ☐ Hacia lado ascendente o descendente

RAÍCES ☐ Expuestas ☐ Acera levantada (m2): (m2 aprox.) ☐ Fisuras en el frente de la propiedad

FUSTE ☐ Descortezamiento ☐ Fructificaciones fúngicas ☐ Codominancias ☐ Exudados

☐ Cavidades pequeñas En zona: ☐ baja ☐ media ☐ alta ☐ Cavity longitudinal (m) Longitud

☐ Cavidades grandes En zona: ☐ baja ☐ media ☐ alta Pared remanente (cm): Espesor

RAMAS

☒ Secas / Secas en las puntas ☐ Con cavidades / Tumores / Cancros ☐ Tocones

☒ Quebradas / Fisuradas ☐ Codominancias ☐ Demasiado bajas

☐ Con mal ángulo de inserción ☐ Excesivas ☐ Cruzadas ☐ Que invaden el espacio aéreo

HOJAS

☒ Defoliación: Total ☐ Coloración anormal ☐ Signos de insectos ☐ Manchas foliares

☐ Síntomas de enfermedades: Describir, si presenta

RECOMENDACIONES DEL INSPECTOR

A: PODA ☐ Formación ☐ Refaldado MOTIVO: ☐ Reducir de riesgo B: CORTE DE RAÍCES

☐ Limpieza ☐ Terciado ☐ Adecuar al sitio ☐ Superficial

☐ Aclareo ☐ Balanceo de copa ☐ Regular la estructura ☐ Profunda

☐ C: TRATAMIENTO SANITARIO ☐ D: TRASPLANTE ☒ E: EXTRACCIÓN ☐ F: RETIRO DE CEPA

OBSERVACIONES:

Ejemplar ubicado en la plaza El Salvador en alineación de Álamos, de gran porte, con ramas secas que ya se han quebrado con el viento . Se recomienda la extracción

INSPECTOR/A

CINTHIA BOZZOLA



34809902

Nombre y Apellido

Firma



DNI

UBICACIÓN DEL ÁRBOL Calle: Sáenz Valiente, Juan Pablo

Nro: 1090

Ref.

Imágenes:





GOBIERNO DE LA CIUDAD DE BUENOS AIRES

Hoja Adicional de Firmas
Informe gráfico

Número:

Buenos Aires,

Referencia: S/ INFORMES SOLICITUD EXTRACCIONES ABRIL 2025, ANEXO III

El documento fue importado por el sistema GEDO con un total de 52 pagina/s.

Digitally signed by Comunicaciones Oficiales
Date: 2025.04.15 08:56:49 -03:00

Digitally signed by Comunicaciones Oficiales
Date: 2025.04.15 08:56:51 -03:00



GOBIERNO DE LA CIUDAD DE BUENOS AIRES

Resolución Presidencia Junta Comuna

Número:

Buenos Aires,

Referencia: S/SOLICITUD EXTRACCIONES ABRIL 2025, ANEXO IV.

VISTO: La Constitución de la Ciudad Autónoma de Buenos Aires, las Leyes N° 1.777 y N° 3.263 (Texto Consolidado por Ley N° 6.588) y N° 6.684, los Decretos N° 166/13 y su modificatorio N° 110/20 y N° 387/23 y modificatorios, las Planillas de Inspección N° 4493; 4494; 4495; 4496; 4497; 4498; 4499; 4500; 4501; 4502; 4503; el Expediente Electrónico N° EX-2025-17379233-GCABA-COMUNA13, y

CONSIDERANDO:

Que, por los autos citados en el Visto tramita la actuación iniciada en virtud a la necesidad de extraer los ejemplares arbóreos emplazados en 3 de Febrero N° 3625; Amenábar N° 2786; Cabildo N° 4835; Ciudad de la Paz N° 2044; Ciudad de la Paz N° 2046; Echeverría N° 2834 LD; Comodoro Rivadavia N° 2031 F; Comodoro Rivadavia N° 2110 FLA1; Juramento N° 1238; Pino, Virrey del N° 2446 y Paroissien N° 1661 de esta Ciudad Autónoma de Buenos Aires;

Que, sobre el particular, la Constitución de la Ciudad Autónoma de Buenos Aires establece en su artículo 127 que las Comunas son unidades de gestión política y administrativa con competencia territorial;

Que, asimismo, de conformidad con el artículo 128 del mismo cuerpo legal ejercen funciones de planificación, ejecución y control en forma exclusiva y concurrente con el Gobierno de la Ciudad respecto de las materias de su competencia;

Que, a su turno, el artículo 26 del mencionado cuerpo normativo dispone: *"El ambiente es patrimonio común. Toda persona tiene derecho a gozar de un ambiente sano, así como el deber de preservarlo y definirlo en provecho de las generaciones presentes y futuras"*;

Que, en virtud de los mencionados mandatos constitucionales, se sancionó la Ley N° 1.777 (Texto Consolidado por Ley N° 6.588) la cual tiene por finalidad, entre otras, promover la descentralización de las funciones del Gobierno de la Ciudad, preservando su integridad territorial, mejorar la eficiencia y la calidad de las prestaciones que brinda el Gobierno de la Ciudad, así como asegurar el desarrollo sustentable;

Que, dicha Ley especifica en su artículo 10 que las Comunas tienen a su cargo en forma exclusiva: *"b) La planificación, ejecución y control de los trabajos de mantenimiento de los espacios verdes, de conformidad con la Ley de presupuesto"*;

Que, asimismo, el artículo 47 de la citada Ley establece que el Poder Ejecutivo implementa un proceso de transición que comprende, entre otras cuestiones, la transferencia gradual de competencias centralizadas a las unidades descentralizadas, en virtud de la aplicación del Título II;

Que, mediante la Ley N° 6.684 se sancionó la Ley de Ministerios del Gobierno de la Ciudad Autónoma de Buenos Aires;

Que, por Decreto N° 387/23 y modificatorios, se aprobó la estructura orgánico funcional del Poder Ejecutivo del Gobierno de la Ciudad Autónoma de Buenos Aires;

Que, el Decreto N° 166/13 y su modificatorio N° 110/20, dispone en su artículo 1 la transferencia a las Comunas de la Ciudad

Autónoma de Buenos Aires de las misiones, funciones y responsabilidades establecidas en la Ley de Arbolado Público N° 3.263 (Texto Consolidado por Ley N° 6.588) con las excepciones puntuales que ella explicita;

Que, esa Ley tiene por objeto proteger e incrementar el Arbolado Público Urbano, implementando los requisitos técnicos y administrativos a los que ajustar las tareas de intervención sobre los mismos;

Que, asimismo faculta a la autoridad de aplicación en su artículo 15 a talar o extraer especies arbóreas cuando "*por su estado sanitario, fisiológico o por sus condiciones físicas no sea posible su recuperación*" (inc. b) y "*para garantizar la seguridad de las personas y/o bienes*" (inc. c);

Que, la Ley N° 3.263 (Texto Consolidado por Ley N° 6.588) establece, en sus artículos 5 a 7, los recaudos a seguir en caso de plantación y/o reposición de arbolado público urbano;

Que, de acuerdo a lo que surge de las Planillas de Inspección citadas en el Visto y a lo indicado por la Gerencia Operativa de Gestión Comunal mediante Nota N° NO-2025-17387989-GCABA-COMUNA13, corresponde efectuar las extracciones de los ejemplares enunciados, de acuerdo a la normativa vigente;

Que, consecuentemente y por estrictas cuestiones de seguridad y Orden Público, corresponde dictar el acto administrativo que, con fundamento a lo expuesto, autorice la extracción de los ejemplares involucrados;

Que, dentro de las atribuciones de la Junta Comunal como órgano de gobierno, otorgadas por la Ley N° 1.777 (Texto Consolidado por Ley N° 6.588), se contempla la de "emitir resoluciones y declaraciones en el marco de sus competencias".

Por ello y en uso de las facultades que le son propias,

**LA PRESIDENTE DE LA JUNTA COMUNAL 13
RESUELVE:**

Artículo 1°.- Autorizar a la Empresa adjudicataria Mantelectric I.C.I.S.A., CUIT N° 30-52029200-0, a que, en el marco del contrato vigente, proceda a extraer por cuenta y orden del Gobierno de la Ciudad Autónoma de Buenos Aires los ejemplares mencionados en la presente emplazados en 3 de Febrero N° 3625; Amenábar N° 2786; Cabildo N° 4835; Ciudad de la Paz N° 2044; Ciudad de la Paz N° 2046; Echeverría N° 2834 LD; Comodoro Rivadavia N° 2031 F; Comodoro Rivadavia N° 2110 FLA1; Juramento N° 1238; Pino, Virrey del N° 2446 y Paroissien N° 1661 de esta Ciudad Autónoma de Buenos Aires.

Artículo 2°.- Efectuadas las extracciones dispuestas en el artículo precedente, se deberán plantar nuevos ejemplares.

Artículo 3°.- Fijar un cartel junto a los ejemplares a ser extraídos por el plazo de diez (10) días corridos, en el que se informe sobre las circunstancias que motivan la decisión respectiva, indicando las vías de contacto con la autoridad competente.

Artículo 4°.- Comunicar a la Junta Comunal. Publicar en el Boletín Oficial de la Ciudad Autónoma de Buenos Aires. Notificar.

Planilla de Inspección de Árboles

Fecha de relevamiento: 31/3/2025

AVISO: S00308320/25

Arme: Ingresar nro. de ARME asignado

UBICACIÓN DEL ÁRBOL Calle: 3 de Febrero Nro: 3625 E

PARÁMETROS MECÁNICOS Y SANITARIOS DEL ÁRBOL

Especie botánica: Melia azedarach - PARAÍSO DAP (cm): 45 Altura (m): 12

☒ Árbol Seco ☐ Semiseco ☐ Descopado ☐ Descopado y brotado ☐ Copa desbalanceada

Inclinación: ☐ Mayor a 40° ☐ Menor a 40° ☐ Sin inclinación

Orientación de la inclinación: ☐ Hacia la calle ☐ Hacia la propiedad ☐ Hacia lado ascendente o descendente

RAÍCES ☐ Expuestas ☐ Acera levantada (m2): (m2 aprox.) ☐ Fisuras en el frente de la propiedad

FUSTE ☐ Descortezamiento ☐ Fructificaciones fúngicas ☐ Codominancias ☐ Exudados

☒ Cavidades pequeñas En zona: ☐ baja ☐ media ☐ alta ☐ Cavity longitudinal (m) Longitud

☐ Cavidades grandes En zona: ☐ baja ☐ media ☐ alta Pared remanente (cm): Espesor

RAMAS

☐ Secas / Secas en las puntas ☐ Con cavidades / Tumores / Cancros ☐ Tocones
☐ Quebradas / Fisuradas ☐ Codominancias ☐ Demasiado bajas
☐ Con mal ángulo de inserción ☐ Excesivas ☐ Cruzadas ☐ Que invaden el espacio aéreo

HOJAS

☐ Defoliación: Indicar tipo ☐ Coloración anormal ☐ Signos de insectos ☐ Manchas foliares
☐ Síntomas de enfermedades: Describir, si presenta

RECOMENDACIONES DEL INSPECTOR

A: PODA ☐ Formación ☐ Refaldado MOTIVO: ☐ Reducir de riesgo B: CORTE DE RAÍCES
☐ Limpieza ☐ Terciado ☐ Adecuar al sitio ☐ Superficial
☐ Aclareo ☐ Balanceo de copa ☐ Regular la estructura ☐ Profunda


☐ C: TRATAMIENTO SANITARIO ☐ D: TRASPLANTE ☒ E: EXTRACCIÓN ☐ F: RETIRO DE CEPA

OBSERVACIONES:

Arbol completamente seco con riesgo de desprendimiento de ramas, por lo que se recomienda la extracción

INSPECTOR/A

Sebastián Seijo



38.825.074

Nombre y Apellido





Firma

DNI

UBICACIÓN DEL ÁRBOL Calle: 3 de Febrero

Nro: 3625 e

Imágenes:





4494

Planilla de Inspección de Árboles

Fecha de relevamiento: 7/1/2025

AVISO: S00843564/24

Arme: Ingresar nro. de ARME asignado

UBICACIÓN DEL ÁRBOL Calle: Amenábar

Nro: 2786 Ref.

PARÁMETROS MECÁNICOS Y SANITARIOS DEL ÁRBOL

Especie botánica: Fraxinus pennsylvanica - FRESNO AMERICANO

DAP (cm): 50

Altura (m): 14

☐ Árbol Seco ☐ Semiseco ☐ Descopado ☐ Descopado y brotado ☐ Copa desbalanceadaInclinación: ☐ Mayor a 40° ☒ Menor a 40° ☐ Sin inclinaciónOrientación de la inclinación: ☒ Hacia la calle ☐ Hacia la propiedad ☐ Hacia lado ascendente o descendente

RAÍCES

☐ Expuestas ☐ Acera levantada (m2): (m2 aprox.) ☐ Fisuras en el frente de la propiedad

FUSTE

☐ Descortezamiento ☐ Fructificaciones fúngicas ☐ Codominancias ☐ Exudados
☐ Cavidades pequeñas En zona: ☐ baja ☐ media ☐ alta ☐ Cavidad longitudinal (m) Longitud
☒ Cavidades grandes En zona: ☐ baja ☒ media ☐ alta Pared remanente (cm): Espesor

RAMAS

☐ Secas / Secas en las puntas ☒ Con cavidades / Tumores / Cancros ☒ Tocones
☒ Quebradas / Fisuradas ☐ Codominancias ☐ Demasiado bajas
☐ Con mal ángulo de inserción ☐ Excesivas ☐ Cruzadas ☐ Que invaden el espacio aéreo

HOJAS

☐ Defoliación: Indicar tipo ☐ Coloración anormal ☐ Signos de insectos ☐ Manchas foliares
☐ Síntomas de enfermedades: Describir, si presenta

RECOMENDACIONES DEL INSPECTOR

A: PODA	<input type="checkbox"/> Formación	<input type="checkbox"/> Refaldado	MOTIVO:	<input type="checkbox"/> Reducir de riesgo	B: CORTE DE RAÍCES	
	<input type="checkbox"/> Limpieza	<input type="checkbox"/> Terciado		<input type="checkbox"/> Adecuar al sitio		<input type="checkbox"/> Superficial
	<input type="checkbox"/> Aclareo	<input type="checkbox"/> Balanceo de copa		<input type="checkbox"/> Regular la estructura		<input type="checkbox"/> Profunda
<input type="checkbox"/> C: TRATAMIENTO SANITARIO <input type="checkbox"/> D: TRASPLANTE <input checked="" type="checkbox"/> E: EXTRACCIÓN <input type="checkbox"/> F: RETIRO DE CEPA						

OBSERVACIONES:

Ejemplar con inclinación pronunciada hacia la calle y ciclovía, presenta daños mecánicos, muy posiblemente golpes de vehículos, algunos en proceso de cicatrización y otros recientes. Es un riesgo en sí mismo y para el entorno.

INSPECTOR/A

Norberto I. Diez

34372385

Nombre y Apellido



Firma

DNI

UBICACIÓN DEL ÁRBOL Calle: Amenábar

Nro: 2786 Ref.

Imágenes:



Planilla de Inspección de Árboles

Fecha de relevamiento: 12/2/2025

AVISO: Ingresar nro. de aviso

Arme: Ingresar nro. de ARME asignado

UBICACIÓN DEL ÁRBOL Calle: Cabildo, Av. Nro: 4835 E

PARÁMETROS MECÁNICOS Y SANITARIOS DEL ÁRBOL

Especie botánica: Jacaranda mimosifolia - JACARANDÁ DAP (cm): 15 Altura (m): 4

☐ Árbol Seco ☐ Semiseco ☐ Descopado ☐ Descopado y brotado ☐ Copa desbalanceada

Inclinación: ☒ Mayor a 40° ☐ Menor a 40° ☐ Sin inclinación

Orientación de la inclinación: ☐ Hacia la calle ☐ Hacia la propiedad ☐ Hacia lado ascendente o descendente

RAÍCES ☐ Expuestas ☐ Acera levantada (m2): (m2 aprox.) ☐ Fisuras en el frente de la propiedad

FUSTE ☐ Descortezamiento ☐ Fructificaciones fúngicas ☐ Codominancias ☐ Exudados

☒ Cavidades pequeñas En zona: ☐ baja ☐ media ☐ alta ☐ Cavity longitudinal (m) Longitud

☐ Cavidades grandes En zona: ☐ baja ☐ media ☐ alta Pared remanente (cm): Espesor

RAMAS

☐ Secas / Secas en las puntas ☐ Con cavidades / Tumores / Cancros ☐ Tocones
☐ Quebradas / Fisuradas ☐ Codominancias ☐ Demasiado bajas
☐ Con mal ángulo de inserción ☐ Excesivas ☐ Cruzadas ☐ Que invaden el espacio aéreo

HOJAS

☐ Defoliación: Indicar tipo ☐ Coloración anormal ☐ Signos de insectos ☐ Manchas foliares
☐ Síntomas de enfermedades: Describir, si presenta

RECOMENDACIONES DEL INSPECTOR

A: PODA ☐ Formación ☐ Refaldado MOTIVO: ☐ Reducir de riesgo B: CORTE DE RAÍCES
☐ Limpieza ☐ Terciado ☐ Adecuar al sitio ☐ Superficial
☐ Aclareo ☐ Balanceo de copa ☐ Regular la estructura ☐ Profunda

☐ C: TRATAMIENTO SANITARIO ☐ D: TRASPLANTE ☒ E: EXTRACCIÓN ☐ F: RETIRO DE CEPA

OBSERVACIONES:

Jacaranda con inclinacion elevada, se recomienda la extraccion del ejemplar

INSPECTOR/A

Sebastián Seijo

38.825.074

Nombre y Apellido




Firma

DNI

UBICACIÓN DEL ÁRBOL Calle: Cabildo, Av.

Nro: 4835 E

Imágenes:



Planilla de Inspección de Árboles

Fecha de relevamiento: 16/4/2025

AVISO: S00497901/25

Arme: Ingresar nro. de ARME asignado

UBICACIÓN DEL ÁRBOL Calle: Ciudad de La Paz Nro: 2044 Ref.

PARÁMETROS MECÁNICOS Y SANITARIOS DEL ÁRBOL

Especie botánica: Fraxinus pennsylvanica - FRESNO AMERICANO DAP (cm): 30 Altura (m): 10

☐ Árbol Seco ☒ Semiseco ☐ Descopado ☐ Descopado y brotado ☒ Copa desbalanceadaInclinación: ☐ Mayor a 40° ☒ Menor a 40° ☐ Sin inclinaciónOrientación de la inclinación: ☐ Hacia la calle ☐ Hacia la propiedad ☒ Hacia lado ascendente o descendenteRAÍCES ☐ Expuestas ☐ Acera levantada (m2): (m2 aprox.) ☐ Fisuras en el frente de la propiedadFUSTE ☐ Descortezamiento ☐ Fructificaciones fúngicas ☐ Codominancias ☐ Exudados☒ Cavidades pequeñas En zona: ☐ baja ☒ media ☒ alta ☐ Cavidad longitudinal (m) Longitud☐ Cavidades grandes En zona: ☐ baja ☐ media ☐ alta Pared remanente (cm): Espesor

RAMAS

☒ Secas / Secas en las puntas ☒ Con cavidades / Tumores / Cancros ☒ Tocones☒ Quebradas / Fisuradas ☐ Codominancias ☐ Demasiado bajas☐ Con mal ángulo de inserción ☐ Excesivas ☐ Cruzadas ☐ Que invaden el espacio aéreo

HOJAS

☒ Defoliación: Total ☐ Coloración anormal ☐ Signos de insectos ☐ Manchas foliares☐ Síntomas de enfermedades: Describir, si presenta

RECOMENDACIONES DEL INSPECTOR

A: PODA ☐ Formación ☐ Refaldado MOTIVO: ☐ Reducir de riesgo B: CORTE DE RAÍCES☐ Limpieza ☐ Terciado ☐ Adecuar al sitio ☐ Superficial☐ Aclareo ☐ Balanceo de copa ☐ Regular la estructura ☐ Profunda☐ C: TRATAMIENTO SANITARIO ☐ D: TRASPLANTE ☒ E: EXTRACCIÓN ☐ F: RETIRO DE CEPA


OBSERVACIONES:

Ejemplar secandose. Presenta ahuecamientos en el tronco y en las ramas principales. Sufrió varios desgarros.

INSPECTOR/A

Nina Fasoletti

Nombre y Apellido






Firma

42998418

DNI

Imágenes:



Planilla de Inspección de Árboles

AVISO: S00497901/25

Fecha de relevamiento: 16/4/2025

Arme: Ingresar nro. de ARME asignado

UBICACIÓN DEL ÁRBOL Calle: Ciudad de La Paz Nro: 2046 Ref.

PARÁMETROS MECÁNICOS Y SANITARIOS DEL ÁRBOL

Especie botánica: Fraxinus pennsylvanica - FRESNO AMERICANO DAP (cm): 40 Altura (m): 10

☐ Árbol Seco ☒ Semiseco ☐ Descopado ☐ Descopado y brotado ☒ Copa desbalanceada

Inclinación: ☐ Mayor a 40° ☒ Menor a 40° ☐ Sin inclinación

Orientación de la inclinación: ☐ Hacia la calle ☐ Hacia la propiedad ☒ Hacia lado ascendente o descendente

RAÍCES ☐ Expuestas ☐ Acera levantada (m2): (m2 aprox.) ☐ Fisuras en el frente de la propiedad

FUSTE ☐ Descortezamiento ☐ Fructificaciones fúngicas ☐ Codominancias ☐ Exudados
☒ Cavidades pequeñas En zona: ☐ baja ☐ media ☒ alta ☐ Cavity longitudinal (m) Longitud
☐ Cavidades grandes En zona: ☐ baja ☐ media ☐ alta Pared remanente (cm): Espesor

RAMAS ☒ Secas / Secas en las puntas ☒ Con cavidades / Tumores / Cancros ☐ Tocones
☒ Quebradas / Fisuradas ☐ Codominancias ☐ Demasiado bajas
☐ Con mal ángulo de inserción ☐ Excesivas ☐ Cruzadas ☐ Que invaden el espacio aéreo

HOJAS ☒ Defoliación: Total ☐ Coloración anormal ☐ Signos de insectos ☐ Manchas foliares
☐ Síntomas de enfermedades: Describir, si presenta

RECOMENDACIONES DEL INSPECTOR

A: PODA ☐ Formación ☐ Refaldado ☐ Limpieza ☐ Terciado ☐ Aclareo ☐ Balanceo de copa MOTIVO: ☐ Reducir de riesgo ☐ Adecuar al sitio ☐ Regular la estructura B: CORTE DE RAÍCES ☐ Superficial ☐ Profunda
☐ C: TRATAMIENTO SANITARIO ☐ D: TRASPLANTE ☒ E: EXTRACCIÓN ☐ F: RETIRO DE CEPA


OBSERVACIONES:

Ejemplar secandose. Presenta ahuecamientos y pudredumbre en la parte superior del fuste. Copa desbalanceada

INSPECTOR/A

Nina Fasoletti

Nombre y Apellido




Firma

42998418

DNI

Imágenes:



Planilla de Inspección de Árboles

Fecha de relevamiento: 14/4/2025

AVISO: Ingresar nro. de aviso

Arme: Ingresar nro. de ARME asignado

UBICACIÓN DEL ÁRBOL Calle: Echeverría

Nro: 2834 LD

PARÁMETROS MECÁNICOS Y SANITARIOS DEL ÁRBOL

Especie botánica: Fraxinus pennsylvanica - FRESNO AMERICANO

DAP (cm): 30

Altura (m): 11

☐ Árbol Seco ☒ Semiseco ☐ Descopado ☐ Descopado y brotado ☐ Copa desbalanceada

Inclinación: ☐ Mayor a 40° ☐ Menor a 40° ☐ Sin inclinación

Orientación de la inclinación: ☐ Hacia la calle ☐ Hacia la propiedad ☐ Hacia lado ascendente o descendente

RAÍCES

☐ Expuestas ☐ Acera levantada (m2): (m2 aprox.) ☐ Fisuras en el frente de la propiedad

FUSTE

☐ Descortezamiento ☐ Fructificaciones fúngicas ☐ Codominancias ☐ Exudados

☐ Cavidades pequeñas En zona: ☐ baja ☐ media ☐ alta ☐ Cavidad longitudinal (m) Longitud

☐ Cavidades grandes En zona: ☐ baja ☐ media ☐ alta Pared remanente (cm): Espesor

RAMAS

☐ Secas / Secas en las puntas ☐ Con cavidades / Tumores / Cancros ☐ Tocones
☐ Quebradas / Fisuradas ☐ Codominancias ☐ Demasiado bajas
☐ Con mal ángulo de inserción ☐ Excesivas ☐ Cruzadas ☐ Que invaden el espacio aéreo

HOJAS

☐ Defoliación: Indicar tipo ☐ Coloración anormal ☐ Signos de insectos ☐ Manchas foliares
☐ Síntomas de enfermedades: Describir, si presenta

RECOMENDACIONES DEL INSPECTOR

A: PODA

☐ Formación ☐ Refaldado ☐ Limpieza ☐ Terciado ☐ Aclareo ☐ Balanceo de copa

MOTIVO:

☐ Reducir de riesgo ☐ Adecuar al sitio ☐ Regular la estructura

B: CORTE DE RAÍCES

☐ Superficial ☐ Profunda

☐ C: TRATAMIENTO SANITARIO ☐ D: TRASPLANTE ☒ E: EXTRACCIÓN ☐ F: RETIRO DE CEPA

OBSERVACIONES:

Árbol parcialmente seco con riesgo de desprendimiento de ramas, por lo que se recomienda la extracción

INSPECTOR/A

Sebastián Seijo



38.825.074

Nombre y Apellido




Firma

DNI

UBICACIÓN DEL ÁRBOL Calle: Echeverría

Nro: 2834 LD

Imágenes:



Planilla de Inspección de Árboles

Fecha de relevamiento: 10/4/2025

AVISO: Ingresar nro. de aviso

Arme: Ingresar nro. de ARME asignado

UBICACIÓN DEL ÁRBOL Calle: Rivadavia, Cdoro. Martín Nro: 2031 frente

PARÁMETROS MECÁNICOS Y SANITARIOS DEL ÁRBOL

Especie botánica: Fraxinus pennsylvanica - FRESNO AMERICANO DAP (cm): (cm) Altura (m): (m)

☒ Árbol Seco ☐ Semiseco ☐ Descopado ☐ Descopado y brotado ☐ Copa desbalanceada

Inclinación: ☐ Mayor a 40° ☐ Menor a 40° ☐ Sin inclinación

Orientación de la inclinación: ☐ Hacia la calle ☐ Hacia la propiedad ☐ Hacia lado ascendente o descendente

RAÍCES ☐ Expuestas ☐ Acera levantada (m2): (m2 aprox.) ☐ Fisuras en el frente de la propiedad

TRONCO ☐ Descortezamiento ☐ Fructificaciones fúngicas ☐ Codominancias ☐ Exudados
☐ Cavidades pequeñas En zona: ☐ baja ☐ media ☐ alta ☐ Cavidad longitudinal (m) Longitud
☐ Cavidades grandes En zona: ☐ baja ☐ media ☐ alta Pared remanente (cm): Espesor

RAMAS

☐ Secas / Secas en las puntas ☐ Con cavidades / Tumores / Cancros ☐ Tocones
☐ Quebradas / Fisuradas ☐ Codominancias ☐ Demasiado bajas
☐ Con mal ángulo de inserción ☐ Excesivas ☐ Cruzadas ☐ Que invaden el espacio aéreo

HOJAS

☐ Defoliación: Indicar tipo ☐ Coloración anormal ☐ Signos de insectos ☐ Manchas foliares
☐ Síntomas de enfermedades: Describir, si presenta

RECOMENDACIONES DEL INSPECTOR

PODA ☐ Formación ☐ Refaldado **MOTIVO:** ☐ Reducir de riesgo **B: CORTE DE RAÍCES**
☐ Limpieza ☐ Terciado ☐ Adecuar al sitio ☐ Superficial
☐ Aclareo ☐ Balanceo de copa ☐ Regular la estructura ☐ Profunda
☐ C: TRATAMIENTO SANITARIO ☐ D: TRASPLANTE ☒ E: EXTRACCIÓN ☐ F: RETIRO DE CEPA


OBSERVACIONES:

Seco en pie

INSPECTOR/A

Tomas vujanic

Nombre y Apellido



Firma


39912113

DNI

UBICACIÓN DEL ÁRBOL Calle: Rivadavia, Cdo. Martín

Nro: 2031 F

Imágenes:



Planilla de Inspección de Árboles

Fecha de relevamiento: 10/4/2025

AVISO: Ingresar nro. de aviso

Arme: Ingresar nro. de ARME asignado

UBICACIÓN DEL ÁRBOL Calle: Rivadavia, Cdoro. Martín Nro: 2110 LA1F

PARÁMETROS MECÁNICOS Y SANITARIOS DEL ÁRBOL

Especie botánica: Fraxinus pennsylvanica - FRESNO AMERICANO DAP (cm): (cm) Altura (m): (m)

☒ Árbol Seco ☐ Semiseco ☐ Descopado ☐ Descopado y brotado ☐ Copa desbalanceada

Inclinación: ☐ Mayor a 40° ☐ Menor a 40° ☐ Sin inclinación

Orientación de la inclinación: ☐ Hacia la calle ☐ Hacia la propiedad ☐ Hacia lado ascendente o descendente

RAÍCES ☐ Expuestas ☐ Acera levantada (m2): (m2 aprox.) ☐ Fisuras en el frente de la propiedad

TRONCO ☐ Descortezamiento ☐ Fructificaciones fúngicas ☐ Codominancias ☐ Exudados
☐ Cavidades pequeñas En zona: ☐ baja ☐ media ☐ alta ☐ Cavidad longitudinal (m) Longitud
☐ Cavidades grandes En zona: ☐ baja ☐ media ☐ alta Pared remanente (cm): Espesor

RAMAS

☐ Secas / Secas en las puntas ☐ Con cavidades / Tumores / Cancros ☐ Tocones
☐ Quebradas / Fisuradas ☐ Codominancias ☐ Demasiado bajas
☐ Con mal ángulo de inserción ☐ Excesivas ☐ Cruzadas ☐ Que invaden el espacio aéreo

HOJAS

☐ Defoliación: Indicar tipo ☐ Coloración anormal ☐ Signos de insectos ☐ Manchas foliares
☐ Síntomas de enfermedades: Describir, si presenta

RECOMENDACIONES DEL INSPECTOR

☒ PODA ☐ Formación ☐ Refaldado MOTIVO: ☐ Reducir de riesgo B: CORTE DE RAÍCES
☐ Limpieza ☐ Terciado ☐ Adecuar al sitio ☐ Superficial
☐ Aclareo ☐ Balanceo de copa ☐ Regular la estructura ☐ Profunda
☐ C: TRATAMIENTO SANITARIO ☐ D: TRASPLANTE ☒ E: EXTRACCIÓN ☐ F: RETIRO DE CEPA


OBSERVACIONES:

Seco en pie

INSPECTOR/A

Tomas vujanic

Nombre y Apellido



Firma


39912113

DNI

UBICACIÓN DEL ÁRBOL Calle: Rivadavia, Cdoro. Martín

Nro: 2110 LA1F

Imágenes:



4501

Planilla de Inspección de Árboles

Fecha de relevamiento: 9/4/2025

AVISO: Ingresar nro. de aviso

Arme: Ingresar nro. de ARME asignado

UBICACIÓN DEL ÁRBOL Calle: Juramento

Nro: 1238 Ref.

PARÁMETROS MECÁNICOS Y SANITARIOS DEL ÁRBOL

Especie botánica: Fraxinus pennsylvanica - FRESNO AMERICANO

DAP (cm): 60 | Altura (m): 10

☐ Árbol Seco ☐ Semiseco ☐ Descopado ☐ Descopado y brotado ☐ Copa desbalanceada

Inclinación: ☐ Mayor a 40° ☐ Menor a 40° ☒ Sin inclinación

Orientación de la inclinación: ☐ Hacia la calle ☐ Hacia la propiedad ☐ Hacia lado ascendente o descendente

RAÍCES

☐ Expuestas ☐ Acera levantada (m2): (m2 aprox.) ☐ Fisuras en el frente de la propiedad

FUSTE

☐ Descortezamiento ☐ Fructificaciones fúngicas ☐ Codominancias ☐ Exudados

☐ Cavidades pequeñas En zona: ☐ baja ☐ media ☐ alta ☒ Cavidad longitudinal (m) 1

☒ Cavidades grandes En zona: ☐ baja ☒ media ☒ alta Pared remanente (cm): Espesor

RAMAS

☐ Secas / Secas en las puntas ☐ Con cavidades / Tumores / Cancros ☐ Tocones
☐ Quebradas / Fisuradas ☐ Codominancias ☐ Demasiado bajas
☐ Con mal ángulo de inserción ☐ Excesivas ☐ Cruzadas ☐ Que invaden el espacio aéreo

HOJAS

☐ Defoliación: Indicar tipo ☐ Coloración anormal ☐ Signos de insectos ☐ Manchas foliares
☐ Síntomas de enfermedades: Describir, si presenta

RECOMENDACIONES DEL INSPECTOR

A: PODA ☐ Formación ☐ Refaldado MOTIVO: ☐ Reducir de riesgo B: CORTE DE RAÍCES
☐ Limpieza ☐ Terciado ☐ Adecuar al sitio ☐ Superficial
☐ Aclareo ☐ Balanceo de copa ☐ Regular la estructura ☐ Profunda

☐ C: TRATAMIENTO SANITARIO ☐ D: TRASPLANTE ☒ E: EXTRACCIÓN ☐ F: RETIRO DE CEPA

OBSERVACIONES:

Ejemplar con medio fuste hueco y ahuecamientos en la inserción de las ramas principales.

INSPECTOR/A

Nina Fasoletti

Nombre y Apellido



Firma




42998418

DNI

UBICACIÓN DEL ÁRBOL Calle: juramento

Nro: 1238 Ref.

Imágenes:



4502

Planilla de Inspección de Árboles

Fecha de relevamiento: 21/4/2025

AVISO: S00510047/25

Arme: Ingresar nro. de ARME asignado

UBICACIÓN DEL ÁRBOL Calle: Del Pino, Virrey Nro: 2446 Ref.

PARÁMETROS MECÁNICOS Y SANITARIOS DEL ÁRBOL

Especie botánica: Fraxinus pennsylvanica - FRESNO AMERICANO DAP (cm): 50 Altura (m): 13

☒ Árbol Seco ☐ Semiseco ☒ Descopado ☐ Descopado y brotado ☐ Copa desbalanceada

Inclinación: ☐ Mayor a 40° ☒ Menor a 40° ☐ Sin inclinación

Orientación de la inclinación: ☒ Hacia la calle ☐ Hacia la propiedad ☐ Hacia lado ascendente o descendente

RAÍCES ☐ Expuestas ☐ Acera levantada (m2): (m2 aprox.) ☐ Fisuras en el frente de la propiedad

FUSTE ☐ Descortezamiento ☐ Fructificaciones fúngicas ☐ Codominancias ☐ Exudados

☒ Cavidades pequeñas En zona: ☐ baja ☒ media ☒ alta ☐ Cavity longitudinal (m) Longitud

☐ Cavidades grandes En zona: ☐ baja ☐ media ☐ alta Pared remanente (cm): Espesor

RAMAS

☒ Secas / Secas en las puntas ☒ Con cavidades / Tumores / Cancros ☐ Tocones

☒ Quebradas / Fisuradas ☐ Codominancias ☐ Demasiado bajas

☐ Con mal ángulo de inserción ☐ Excesivas ☐ Cruzadas ☐ Que invaden el espacio aéreo

HOJAS

☒ Defoliación: Total ☐ Coloración anormal ☐ Signos de insectos ☐ Manchas foliares

☐ Síntomas de enfermedades: Describir, si presenta

RECOMENDACIONES DEL INSPECTOR

A: PODA ☐ Formación ☐ Refaldado MOTIVO: ☐ Reducir de riesgo B: CORTE DE RAÍCES

☐ Limpieza ☐ Terciado ☐ Adecuar al sitio ☐ Superficial

☐ Aclareo ☐ Balanceo de copa ☐ Regular la estructura ☐ Profunda

☐ C: TRATAMIENTO SANITARIO ☐ D: TRASPLANTE ☒ E: EXTRACCIÓN ☐ F: RETIRO DE CEPA


OBSERVACIONES:

El ejemplar se quemó producto de un incendio ocurrido en la zona.

INSPECTOR/A

Nina Fasoletti

Nombre y Apellido



Firma



42998418

DNI

UBICACIÓN DEL ÁRBOL Calle: Del Pino, Virrey

Nro: 2446 Ref.

Imágenes:



4503

Planilla de Inspección de Árboles

Fecha de relevamiento: 8/4/2025

AVISO: S00367826/25

Arme: Ingresar nro. de ARME asignado

UBICACIÓN DEL ÁRBOL Calle: Paroissien

Nro: 1661 E

PARÁMETROS MECÁNICOS Y SANITARIOS DEL ÁRBOL

Especie botánica: Platanus x acerifolia - PLÁTANO

DAP (cm): 80

Altura (m): 22

☐ Árbol Seco ☒ Semiseco ☐ Descopado ☐ Descopado y brotado ☒ Copa desbalanceada

Inclinación: ☐ Mayor a 40° ☐ Menor a 40° ☐ Sin inclinación

Orientación de la inclinación: ☐ Hacia la calle ☐ Hacia la propiedad ☐ Hacia lado ascendente o descendente

RAÍCES

☐ Expuestas ☐ Acera levantada (m2): (m2 aprox.) ☐ Fisuras en el frente de la propiedad

FUSTE

☐ Descortezamiento ☐ Fructificaciones fúngicas ☐ Codominancias ☐ Exudados

☐ Cavidades pequeñas En zona: ☐ baja ☐ media ☐ alta ☐ Cavity longitudinal (m) Longitud

☐ Cavidades grandes En zona: ☐ baja ☐ media ☐ alta Pared remanente (cm): Espeor

RAMAS

☐ Secas / Secas en las puntas ☐ Con cavidades / Tumores / Cancros ☐ Tocones
☐ Quebradas / Fisuradas ☐ Codominancias ☐ Demasiado bajas
☐ Con mal ángulo de inserción ☐ Excesivas ☐ Cruzadas ☐ Que invaden el espacio aéreo

HOJAS

☐ Defoliación: Indicar tipo ☐ Coloración anormal ☐ Signos de insectos ☐ Manchas foliares
☐ Síntomas de enfermedades: Describir, si presenta

RECOMENDACIONES DEL INSPECTOR

A: PODA ☐ Formación ☐ Refaldado MOTIVO: ☐ Reducir de riesgo B: CORTE DE RAÍCES
☐ Limpieza ☐ Terciado ☐ Adecuar al sitio ☐ Superficial
☐ Aclareo ☐ Balanceo de copa ☐ Regular la estructura ☐ Profunda

☐ C: TRATAMIENTO SANITARIO ☐ D: TRASPLANTE ☒ E: EXTRACCIÓN ☐ F: RETIRO DE CEPA

OBSERVACIONES:

Ejemplar desbalanceado luego de caída de troncos principales durante tormenta, se recomienda la extracción ya que además se encuentra semi-seco y con riesgo de caída de sus brazos.

INSPECTOR/A

Sebastián Seijo



38.825.074

Nombre y Apellido



Firma

DNI

UBICACIÓN DEL ÁRBOL Calle: Paroissien

Nro: 1661 E

Imágenes:





GOBIERNO DE LA CIUDAD DE BUENOS AIRES

Hoja Adicional de Firmas
Informe gráfico

Número:

Buenos Aires,

Referencia: S/ INFORMES EXTRACCIONES ABRIL 2025, ANEXO IV

El documento fue importado por el sistema GEDO con un total de 22 pagina/s.

Digitally signed by Comunicaciones Oficiales
Date: 2025.04.28 12:24:23 -03:00

Digitally signed by Comunicaciones Oficiales
Date: 2025.04.28 12:24:24 -03:00



GOBIERNO DE LA CIUDAD DE BUENOS AIRES

Hoja Adicional de Firmas
Informe gráfico

Número:

Buenos Aires,

Referencia: S/ EXTRACCIONES ABRIL 2025

El documento fue importado por el sistema GEDO con un total de 182 pagina/s.