

Resoluciones de extracciones C11

Febrero-25

Resolución	Fecha	IFGRA de Fichas	Pub. Boletín	Aclaraciones
1. 1. RS-2025-07116670-GCABA-COMUNA11	10-02-25	1. 2. IF-2025-06312115-GCABA-COMUNA11	Bol 7059	
2. 1. RS-2025-08511438-GCABA-COMUNA11	19-02-25	2. 2. IF-2025-08194881-GCABA-COMUNA11		The Clean Garden
3. 1. RS-2025-08525257-GCABA-COMUNA11	19-02-25	3. 2. IF-2025-08049912-GCABA-COMUNA11		The Clean Garden



GOBIERNO DE LA CIUDAD DE BUENOS AIRES

Resolución Presidencia Junta Comuna

Número:

Buenos Aires,

Referencia: s/Autoriza Extracciones

VISTO: La Constitución de la Ciudad Autónoma de Buenos Aires; las Leyes N° 1.777 y N° 3.263, el Decreto N° 166/13; el Expediente Electrónico N° 06311846-GCABA-COMUNA11/25 y;

CONSIDERANDO:

Que por el Expediente citado en el visto tramita la actuación iniciada en orden a la necesidad de extracción de varios ejemplares arbóreos emplazados en la Comuna 11 de esta Ciudad Autónoma de Buenos Aires;

Que obra en el expediente de referencia los informes técnicos elaborados por el inspector de arbolado de esta repartición, el cual aconseja las extracciones de dichos ejemplares y a los que “*brevitatis causae*” corresponderá remitirse;

Que, sobre el particular, la Constitución de la Ciudad Autónoma de Buenos Aires establece en su artículo 127° que las Comunas son unidades de gestión política y administrativa con competencia territorial;

Que, asimismo, de conformidad con el artículo 128° del mismo cuerpo legal ejercen funciones de planificación, ejecución y control en forma exclusiva y concurrente con el Gobierno de la Ciudad Autónoma de Buenos Aires respecto de las materias de su competencia;

Que, a su turno, el artículo 26 establece, “*el ambiente es patrimonio común. Toda persona tiene derecho a gozar de un ambiente sano, así como el deber de preservarlo y definirlo en provecho de las generaciones presentes y futuras*”;

Que, en virtud de los mencionados mandatos constitucionales, se sancionó la Ley N° 1.777 la cual tiene por finalidad, entre otras, promover la descentralización de las funciones del Gobierno de la Ciudad, preservando su integridad territorial, mejorar la eficiencia y la calidad de las prestaciones que brinda el Gobierno de la Ciudad, así como asegurar el desarrollo sustentable;

Que dicha ley específica en su artículo 10 que las Comunas tienen a su cargo en forma exclusiva: “*la planificación, ejecución y control de los trabajos de mantenimiento urbano de las vías secundarias y otras de menor jerarquía, según normativa vigente*”;

Que por el Decreto 166/13, se transfirió a las comunas de la Ciudad Autónoma de Buenos Aires las misiones, funciones y responsabilidades establecidas en la Ley 3.263, a excepción de las previstas en el artículo 1° de dicho

Decreto;

Que dicha ley tiene por objeto proteger e incrementar el Arbolado Público Urbano, implementando los requisitos técnicos y administrativos a los que ajustar las tareas de intervención sobre los mismos;

Que asimismo faculta a la autoridad de aplicación en su artículo 9° a talar o extraer especies arbóreas cuando; *“por su estado sanitario o fisiológico no sea posible su recuperación; impidan u obstaculicen el trazado o realización de obras públicas cuyos pliegos de licitación se encuentren aprobados a la fecha de sanción de la presente; sea necesario garantizar la seguridad de personas y/o bienes; la prestación de un servicio público; la salud de la comunidad y/o la recuperación del arbolado público”*;

Que, a mayor abundancia, los informes técnicos incluyen imágenes que ilustran la situación de cada ejemplar arbóreo;

Que, consecuentemente y por estrictas cuestiones de seguridad, higiene y Orden Público, corresponde dictar el acto administrativo que, con fundamento a lo expuesto, autorice la extracción de los ejemplares involucrados;

Por ello y en uso de las facultades que le son propias,

EL PRESIDENTE DE LA JUNTA COMUNAL 11

RESUELVE:

Artículo 1°.- Autorícese a la empresa adjudicataria VERDE INTEGRAL S.A., CUIT N° 30-71426384-2, a que, en el marco del contrato vigente, proceda a extraer por cuenta y orden del GCABA los siguientes ejemplares:

- Orden de Servicio N° 408108617. Posición: Elpidio González 3249
- Orden de Servicio N° 408108643. Posición: Santo Tome 3622
- Orden de Servicio N° 408108618. Posición: Martin Pescador 2127
- Orden de Servicio N° 408130885. Posición: Navarro 3251
- Orden de Servicio N° 408130778. Posición: Baigorria 3674
- Orden de Servicio N° 408130811. Posición: Lomas De Zamora 2446
- Orden de Servicio N° 408130812. Posición: Pedro Lozano 5020
- Orden de Servicio N° 408130841. Posición: Av. San Martin 5030 Plazoleta Dante A. Linyera
- Orden de Servicio N° 408130803. Posición: Cervantes 3114 3116
- Orden de Servicio N° 408130779. Posición: Bermúdez 2949 LD
- Orden de Servicio N° 408130808. Posición: Griveo 3820 3822
- Orden de Servicio N° 408130816. Posición: Av. General Mosconi 4053
- Orden de Servicio N° 408130777. Posición: Tte. Gral. Donato Álvarez 1660
- Orden de Servicio N° 408130809. Posición: Ricardo Gutiérrez 2786 LD
- Orden de Servicio N° 408130800. Posición: Bermúdez 3284
- Orden de Servicio N° 408130840. Posición: San Blas 2034
- Orden de Servicio N° 408130886. Posición: Concordia 5105
- Orden de Servicio N° 408131212. Posición: Andrés Lamas 1799 FTE. LD 4
- Orden de Servicio N° 8396486. Posición: Bernardo León DE 2677
- Orden de Servicio N° 408131932. Posición: Concordia 2023
- Orden de Servicio N° 408025486. Posición: Pedro Moran 3610
- Orden de Servicio N° 408134140. Posición: Pareja 4131

Artículo 2°.- Regístrese. Publíquese en el Boletín Oficial de la Ciudad Autónoma de Buenos Aires. Cumplido, archívese.

Digitally signed by Nicolas Ezequiel MAINIERI
Date: 2025.02.10 10:00:20 ART
Location: Ciudad Autónoma de Buenos Aires

Digitally signed by Comunicaciones Oficiales
Date: 2025.02.10 10:00:24 -03:00

FICHAS PARA EXTRACCIONES

CALLE	ALTURA	REF.	IMAGEN
GONZALEZ, ELPIDIO	3249		VER
SANTO TOME	3622		VER
MARTIN PESCADOR	2127		VER
NAVARRO	3251		VER
BAIGORRIA	3674		VER
LOMAS DE ZAMORA	2446		VER
LOZANO, PEDRO	5020		VER
SAN MARTIN AV.	5030	Plazoleta Dante A. Linyera	VER
CERVANTES	3114	3116	VER
BERMUDEZ	2949	LD	VER
GRIVEO	3820	3822	VER
MOSCONI GENERAL AV.	4053	4051	VER
ALVAREZ, DONATO, TTE. GRAL.	1660		VER
GUTIERREZ, RICARDO	2786	LD	VER
BERMUDEZ	3284		VER
SAN BLAS	2034		VER
CONCORDIA	5105		VER
LAMAS, ANDRES	1799	FTE. LD 4	VER
LEON, BERNARDO DE	2677		VER
CONCORDIA	2023		VER
MORAN, PEDRO	3610		VER
PAREJA	4131		VER

Planilla de Inspección de Árboles

Fecha de relevamiento **04-09-2024**

Aviso **S00558541/24**

Arme

UBICACIÓN DEL ÁRBOL Especie botánica **Melia azederach**

Calle **Elpidio Gonzalez** N° **3249** ☐ Árbol Seco ☐ Árbol Semi Seco

PARÁMETROS MECÁNICOS Y SANITARIOS DEL ÁRBOL

Altura aprox. (m) **10** DAP (cm) **70** Inclínación: SI / NO ☒ Mayor a 40° ☐ Menor a 40°

Orientación de la inclinación ☐ Hacia la calle ☐ Hacia la propiedad ☐ Hacia el largo de la vereda
☐ Descopado ☐ Descopado y brotado ☐ Copa desbalanceada

FUSTE

	Descortezamiento: Cavidades		
	basal	media	alto
Pequeñas			
Grandes			x

☐ Fructificaciones fúngicas ☐ Codominancias ☐ Chorreados
Cavidad longitudinal en el fuste (m)
Espesor de pared remanente (cm) **menor a 5**

RAIZ ☐ Expuesta ☐ Levanta vereda m2 Provoca fisuras en el frente de la propiedad: ☐ SI ☐ NO

RAMAS

☐ Tocones ☐ Excesivas / Cruzadas ☐ Con mal ángulo de inserción
☒ Quebradas / Fisuradas ☐ Secas / Secas en las puntas ☐ Bajas
☐ Codominancias ☐ Con cavidades / Tumores / Cancros ☐ Que invaden espacio aéreo

HOJAS ☐ De coloración anormal ☐ Defoliación Total ☐ Con signos de insectos ☐ Con manchas foliares
☐ Defoliación Parcial Síntomas de enfermedades

RECOMENDACIONES DEL INSPECTOR

A: OBJETIVOS DE LA PODA

☐ Reducción Riesgo
☐ Eliminar interferencias
☐ Adecuación al sitio
☐ Regulación de estructura

B: TIPOS DE PODA

☐ Formación
☐ Limpieza
☐ Aclareo
☐ Refaldado
☐ Terciado

☐ Balanceo
☒ **C: EXTRACCIÓN**
☐ E: TRASPLANTE
☐ D: TRATAMIENTO SANITARIO

F: CORTE DE RAÍCES

☐ Superficial
☐ Profunda

OBSERVACIONES

.....
.....
.....
.....
.....
.....
.....
.....
.....
.....

.....

INSPECTOR/VERIFICADOR

Erica Schejtman

Nombre y Apellido



Firma

24560637

DNI

Calle **Elpidio Gonzalez 3249**

IMAGEN DEL EJEMPLAR

GONZALEZ, ELPIDIO 3249



DESDE OTRO ÁNGULO



◀ Imágenes de mar-23 ▶

Informe N° _____

Planilla de Inspección de Árboles

Fecha de relevamiento **10-10-24**

Aviso **S00607138/24**

Arme

UBICACIÓN DEL ÁRBOL Especie botánica **fraxinus excelsior**

Calle **santo tome** N° **3622** ☐ Árbol Seco ☒ Árbol Semi Seco

PARÁMETROS MECÁNICOS Y SANITARIOS DEL ÁRBOL

Altura aprox. (m) **6** DAP (cm) **40** Inclínación: SI / NO ☐ Mayor a 40° ☒ Menor a 40°

Orientación de la inclinación ☐ Hacia la calle ☒ Hacia la propiedad ☐ Hacia el largo de la vereda

☐ Descopado ☐ Descopado y brotado ☐ Copa desbalanceada

FUSTE

Descortezamiento: Cavidades

basal media alto

Pequeñas		<input checked="" type="checkbox"/>	
Grandes		<input checked="" type="checkbox"/>	

☐ Fructificaciones fúngicas ☐ Codominancias ☐ Chorreados

Cavidad longitudinal en el fuste (m)

Espesor de pared remanente (cm)

RAIZ ☐ Expuesta ☐ Levanta vereda m2 Provoca fisuras en el frente de la propiedad: ☐ SI ☐ NO

RAMAS

☐ Tocones

☐ Excesivas / Cruzadas

☐ Con mal ángulo de inserción

☐ Quebradas / Fisuradas

☐ Secas / Secas en las puntas

☐ Bajas

☐ Codominancias

☐ Con cavidades / Tumores / Cancros

☐ Que invaden espacio aéreo

HOJAS ☐ De coloración anormal ☐ Defoliación Total ☐ Con signos de insectos ☐ Con manchas foliares

☐ Defoliación Parcial Síntomas de enfermedades

RECOMENDACIONES DEL INSPECTOR

A: OBJETIVOS DE LA PODA

☐ Reducción Riesgo

☐ Eliminar interferencias

☐ Adecuación al sitio

☐ Regulación de estructura

B: TIPOS DE PODA

☐ Formación

☐ Limpieza

☐ Aclareo

☐ Refaldado

☐ Terciado

☐ Balanceo

☒ C: EXTRACCIÓN

☐ E: TRASPLANTE

☐ D: TRATAMIENTO SANITARIO

F: CORTE DE RAÍCES

☐ Superficial

☐ Profunda

OBSERVACIONES

ARBOL CON SEVEROS PROBLEMAS FITOGASANITARIOS

.....
.....
.....
.....
.....
.....
.....

INSPECTOR/VERIFICADOR

GALVEZ, JUAN

Nombre y Apellido


Firma

35723270

DNI

Calle santo tome


3622

IMAGEN DEL EJEMPLAR

SANTO TOME 3622



▲ ▼ Imágenes de aviso ►



Informe N° _____

Planilla de Inspección de Árboles

Fecha de relevamiento **10-10-24**

Aviso **S00730965/24**

Arme

UBICACIÓN DEL ÁRBOL Especie botánica **ACACIA SP**
 Calle **MARTIN PESCADOR** N° **2127** ☒ Árbol Seco ☐ Árbol Semi Seco

PARÁMETROS MECÁNICOS Y SANITARIOS DEL ÁRBOL

Altura aprox. (m) **5** DAP (cm) **35** Inclinação: SI / NO ☐ Mayor a 40° ☐ Menor a 40°
 Orientación de la inclinación ☐ Hacia la calle ☐ Hacia la propiedad ☐ Hacia el largo de la vereda
☐ Descopado ☐ Descopado y brotado ☐ Copa desbalanceada

FUSTE

FUSTE	Descortezamiento: Cavidades			<input type="checkbox"/> Fructificaciones fúngicas	<input type="checkbox"/> Codominancias	<input type="checkbox"/> Chorreados
	basal	media	alto			
Pequeñas				Cavidad longitudinal en el fuste (m)		
Grandes				Espesor de pared remanente (cm)		

RAIZ ☐ Expuesta ☐ Levanta vereda m2 Provoca fisuras en el frente de la propiedad: ☐ SI ☐ NO

RAMAS

☐ Tocones ☐ Excesivas / Cruzadas ☐ Con mal ángulo de inserción
☐ Quebradas / Fisuradas ☐ Secas / Secas en las puntas ☐ Bajas
☐ Codominancias ☐ Con cavidades / Tumores / Cancros ☐ Que invaden espacio aéreo

HOJAS

☐ De coloración anormal ☐ Defoliación Total ☐ Con signos de insectos ☐ Con manchas foliares
☐ Defoliación Parcial Síntomas de enfermedades

RECOMENDACIONES DEL INSPECTOR

A: OBJETIVOS DE LA PODA

☐ Reducción Riesgo
☐ Eliminar interferencias
☐ Adecuación al sitio
☐ Regulación de estructura

B: TIPOS DE PODA

☐ Formación
☐ Limpieza
☐ Aclareo
☐ Refaldado
☐ Terciado

☐ Balanceo
☒ C: EXTRACCIÓN
☐ E: TRASPLANTE
☐ D: TRATAMIENTO SANITARIO

F: CORTE DE RAÍCES

☐ Superficial
☐ Profunda

OBSERVACIONES

ARBOL SECO

INSPECTOR/VERIFICADOR

GALVEZ, JUAN

Nombre y Apellido

[Firma]
Firma

35723270

DNI

Calle MARTIN PESCADOR

2127

IMAGEN DEL EJEMPLAR

MARTIN PESCADOR 2127



Imagen de may-24




Imagen de aviso

Informe N° _____

Planilla de Inspección de Árboles

Fecha de relevamiento 31-10-24

Aviso oficina

Arme

UBICACIÓN DEL ÁRBOL Especie botánica Callistemon sp

Calle Navarro N° 3251 ☐ Árbol Seco ☐ Árbol Semi Seco

PARÁMETROS MECÁNICOS Y SANITARIOS DEL ÁRBOL

Altura aprox. (m) 3 DAP (cm) 15 Inclinación: SI / NO ☒ Mayor a 40° ☐ Menor a 40°

Orientación de la inclinación ☐ Hacia la calle ☒ Hacia la propiedad ☐ Hacia el largo de la vereda

☐ Descopado ☐ Descopado y brotado ☐ Copa desbalanceada

FUSTE

Descortezamiento: Cavidades

basal media alto

Pequeñas			
Grandes			

☐ Fructificaciones fúngicas ☐ Codominancias ☐ Chorreados

Cavidad longitudinal en el fuste (m)

Espesor de pared remanente (cm)

RAIZ ☒ Expuesta ☐ Levanta vereda m2 Provoca fisuras en el frente de la propiedad: ☐ SI ☐ NO

RAMAS

☐ Tocones

☐ Excesivas / Cruzadas

☐ Con mal ángulo de inserción

☐ Quebradas / Fisuradas

☐ Secas / Secas en las puntas

☐ Bajas

☐ Codominancias

☐ Con cavidades / Tumores / Cancros

☐ Que invaden espacio aéreo

HOJAS

☐ De coloración anormal

☐ Defoliación Total

☐ Con signos de insectos

☐ Con manchas foliares

☐ Defoliación Parcial Síntomas de enfermedades

RECOMENDACIONES DEL INSPECTOR

A: OBJETIVOS DE LA PODA

☐ Reducción Riesgo

☐ Eliminar interferencias

☐ Adecuación al sitio

☐ Regulación de estructura

B: TIPOS DE PODA

☐ Formación

☐ Limpieza

☐ Aclareo

☐ Refaldado

☐ Terciado

☐ Balanceo

☒ C: EXTRACCIÓN

☐ E: TRASPLANTE

☐ D: TRATAMIENTO SANITARIO

F: CORTE DE RAÍCES

☐ Superficial

☐ Profunda

OBSERVACIONES

Ejemplar con inclinación mayor a 45° hacia la vereda, rompiendo la plantera elevada por palanca; fuste intercepta tránsito peatonal. Extraer, nivelar plantera 1.2 x 1.2 mt.

INSPECTOR/VERIFICADOR

Soraya Ale

Nombre y Apellido




Firma

17.546.385

DNI

Calle Navarro 3251

IMAGEN DEL EJEMPLAR



NAVARRO 3251



Imágenes de actuales

DESDE OTRO ÁNGULO



Informe N°

Planilla de Inspección de Árboles

Fecha de relevamiento 7/11/24

Aviso s00775265/24

Arme

UBICACIÓN DEL ÁRBOL Especie botánica peltophorum dubium (ibira pita)

Calle Baigorria N° 3674 ☐ Árbol Seco ☐ Árbol Semi Seco

PARÁMETROS MECÁNICOS Y SANITARIOS DEL ÁRBOL

Altura aprox. (m) 8 DAP (cm) 35 Inclinación: SI / NO ☐ Mayor a 40° ☒ Menor a 40°

Orientación de la inclinación ☐ Hacia la calle ☐ Hacia la propiedad ☒ Hacia el largo de la vereda

☐ Descopado ☐ Descopado y brotado ☒ Copa desbalanceada

FUSTE

Descortezamiento: Cavidades

basal media alto

Pequeñas			
Grandes			

☐ Fructificaciones fúngicas ☐ Codominancias ☐ Chorreados

Cavidad longitudinal en el fuste (m)

Espesor de pared remanente (cm)

RAIZ ☐ Expuesta ☐ Levanta vereda m2 Provoca fisuras en el frente de la propiedad: ☐ SI ☐ NO

RAMAS

☐ Tocones

☐ Excesivas / Cruzadas

☐ Con mal ángulo de inserción

☒ Quebradas / Fisuradas

☐ Secas / Secas en las puntas

☐ Bajas

☐ Codominancias

☐ Con cavidades / Tumores / Cancros

☐ Que invaden espacio aéreo

HOJAS

☐ De coloración anormal

☐ Defoliación Total

☐ Con signos de insectos

☐ Con manchas foliares

☐ Defoliación Parcial Síntomas de enfermedades

RECOMENDACIONES DEL INSPECTOR

A: OBJETIVOS DE LA PODA

☐ Reducción Riesgo

☐ Eliminar interferencias

☐ Adecuación al sitio

☐ Regulación de estructura

B: TIPOS DE PODA

☐ Formación

☐ Limpieza

☐ Aclareo

☐ Refaldado

☐ Terciado

☐ Balanceo

☒ C: EXTRACCIÓN

☐ E: TRASPLANTE

☐ D: TRATAMIENTO SANITARIO

F: CORTE DE RAÍCES

☐ Superficial

☐ Profunda

OBSERVACIONES

extracción. árbol con graves daños causados por quiebre de rama principal, afectando su estabilidad y equilibrio

INSPECTOR/VERIFICADOR

galvez, juan pablo

Nombre y Apellido


Firma

335723270

DNI

IMAGEN DEL EJEMPLAR

BAIGORRIA 3674



IMÁGENES DE AVISO S00775265/24
BAIGORRIA 3674 EXTRACCION

Planilla de Inspección de Árboles

Fecha de relevamiento 05/11/24

Aviso S00799826/24

Arme

UBICACIÓN DEL ÁRBOL Especie botánica Fraxinus pennsylvanica
Calle LOMAS DE ZAMORA N° 2446 ☐ Árbol Seco ☐ Árbol Semi Seco

PARÁMETROS MECÁNICOS Y SANITARIOS DEL ÁRBOL

Altura aprox. (m) 8 DAP (cm) 23 Inclinación: SI / NO ☐ Mayor a 40° ☐ Menor a 40°
Orientación de la inclinación ☐ Hacia la calle ☐ Hacia la propiedad ☐ Hacia el largo de la vereda
☐ Descopado ☐ Descopado y brotado ☐ Copa desbalanceada

FUSTE

FUSTE	Descortezamiento: Cavidades			<input type="checkbox"/> Fructificaciones fúngicas	<input type="checkbox"/> Codominancias	<input type="checkbox"/> Chorreados
	basal	media	alto			
Pequeñas				Cavidad longitudinal en el fuste (m)		
Grandes						
				Espesor de pared remanente (cm)		

RAIZ ☐ Expuesta ☐ Levanta vereda m2 Provoca fisuras en el frente de la propiedad: ☐ SI ☐ NO

RAMAS

☐ Tocones ☐ Excesivas / Cruzadas ☐ Con mal ángulo de inserción
☐ Quebradas / Fisuradas ☒ Secas / Secas en las puntas ☐ Bajas
☐ Codominancias ☐ Con cavidades / Tumores / Cancros ☐ Que invaden espacio aéreo

HOJAS ☐ De coloración anormal ☐ Defoliación Total ☐ Con signos de insectos ☐ Con manchas foliares
☐ Defoliación Parcial Síntomas de enfermedades

RECOMENDACIONES DEL INSPECTOR

A: OBJETIVOS DE LA PODA

☐ Reducción Riesgo
☐ Eliminar interferencias
☐ Adecuación al sitio
☐ Regulación de estructura

B: TIPOS DE PODA

☐ Formación
☐ Limpieza
☐ Aclareo
☐ Refaldado
☐ Terciado

☐ Balanceo
☒ C: EXTRACCIÓN
☐ E: TRASPLANTE
☐ D: TRATAMIENTO SANITARIO

F: CORTE DE RAÍCES

☐ Superficial
☐ Profunda

OBSERVACIONES

Se recomienda extracción del ejemplar dado que se encuentra seco, para garantizar la seguridad de las personas y los bienes. Se observa desprendimiento de corteza en el fuste y en las ramas.

INSPECTOR/VERIFICADOR

Katherine L. Wahler

Nombre y Apellido



Firma

42039575

DNI

Calle LOMAS DE ZAMORA

2446

IMAGEN DEL EJEMPLAR

LOMAS DE ZAMORA 2446



DESDE OTROS ÁNGULOS



◀Imágenes de actuales▶



Informe N° _____

Planilla de Inspección de Árboles

Fecha de relevamiento 13/11/24

Aviso S00815728/24

Arme

UBICACIÓN DEL ÁRBOL Especie botánica Acer sp.
Calle PEDRO LOZANO N° 5020 ☐ Árbol Seco ☐ Árbol Semi Seco

PARÁMETROS MECÁNICOS Y SANITARIOS DEL ÁRBOL

Altura aprox. (m) 10 DAP (cm) 40 Inclinación: SI / NO ☐ Mayor a 40° ☐ Menor a 40°
Orientación de la inclinación ☐ Hacia la calle ☐ Hacia la propiedad ☐ Hacia el largo de la vereda
☐ Descopado ☐ Descopado y brotado ☐ Copa desbalanceada

FUSTE

FUSTE	Descortezamiento: Cavidades			<input type="checkbox"/> Fructificaciones fúngicas	<input type="checkbox"/> Codominancias	<input type="checkbox"/> Chorreados
	basal	media	alto			
Pequeñas				Cavidad longitudinal en el fuste (m)		
Grandes				Espesor de pared remanente (cm)		

RAIZ ☐ Expuesta ☐ Levanta vereda m2 Provoca fisuras en el frente de la propiedad: ☐ SI ☐ NO

RAMAS

☐ Tocones ☐ Excesivas / Cruzadas ☐ Con mal ángulo de inserción
☐ Quebradas / Fisuradas ☐ Secas / Secas en las puntas ☐ Bajas
☐ Codominancias ☐ Con cavidades / Tumores / Cancros ☐ Que invaden espacio aéreo

HOJAS

☐ De coloración anormal ☐ Defoliación Total ☐ Con signos de insectos ☐ Con manchas foliares
☐ Defoliación Parcial Síntomas de enfermedades

RECOMENDACIONES DEL INSPECTOR

A: OBJETIVOS DE LA PODA

☐ Reducción Riesgo
☐ Eliminar interferencias
☐ Adecuación al sitio
☐ Regulación de estructura

B: TIPOS DE PODA

☐ Formación
☐ Limpieza
☐ Aclareo
☐ Refaldado
☐ Terciado

☐ Balanceo
☒ C: EXTRACCIÓN
☐ E: TRASPLANTE
☐ D: TRATAMIENTO SANITARIO

F: CORTE DE RAÍCES

☐ Superficial
☐ Profunda

OBSERVACIONES

Se recomienda extracción del ejemplar de arce, dado que se encuentra seco sin posibilidad de recuperación. Asimismo tiene gran parte del fuste descortezado.

INSPECTOR/VERIFICADOR

Katherine L. Wahler

Nombre y Apellido

Katherine L. Wahler

Firma

42039575

DNI

IMAGEN DEL EJEMPLAR

LOZANO, PEDRO 5020



◀Imágenes de actuales▶

DESDE OTRO ÁNGULO



Planilla de Inspección de Árboles

Fecha de relevamiento

Aviso

Arme

UBICACIÓN DEL ÁRBOL Especie botánica

Calle N°..... ☐ Árbol Seco ☐ Árbol Semi Seco

PARÁMETROS MECÁNICOS Y SANITARIOS DEL ÁRBOL

Altura aprox. (m) DAP (cm)..... Inclínación: SI / NO ☐ Mayor a 40° ☐ Menor a 40°

Orientación de la inclinación ☐ Hacia la calle ☐ Hacia la propiedad ☐ Hacia el largo de la vereda

☐ Descopado ☐ Descopado y brotado ☐ Copa desbalanceada

FUSTE

Descortezamiento: Cavidades

basal media alto

Pequeñas			
Grandes			

☐ Fructificaciones fúngicas ☐ Codominancias ☐ Chorreados

Cavidad longitudinal en el fuste (m)

Espesor de pared remanente (cm)

RAIZ

☐ Expuesta

☐ Levanta vereda m2

Provoca fisuras en el frente de la propiedad: ☐ SI ☐ NO

RAMAS

☐ Tocones

☐ Excesivas / Cruzadas

☐ Con mal ángulo de inserción

☐ Quebradas / Fisuradas

☐ Secas / Secas en las puntas

☐ Bajas

☐ Codominancias

☐ Con cavidades / Tumores / Cancros

☐ Que invaden espacio aéreo

HOJAS

☐ De coloración anormal

☐ Defoliación Total

☐ Con signos de insectos

☐ Con manchas foliares

☐ Defoliación Parcial Síntomas de enfermedades

RECOMENDACIONES DEL INSPECTOR

A: OBJETIVOS DE LA PODA

☐ Reducción Riesgo

☐ Eliminar interferencias

☐ Adecuación al sitio

☐ Regulación de estructura

B: TIPOS DE PODA

☐ Formación

☐ Limpieza

☐ Aclareo

☐ Refaldado

☐ Terciado

☐ Balanceo

☐ C: EXTRACCIÓN

☐ E: TRASPLANTE

☐ D: TRATAMIENTO SANITARIO

F: CORTE DE RAÍCES

☐ Superficial

☐ Profunda

OBSERVACIONES

.....

.....

.....

.....

.....

.....

.....

.....

.....

.....

INSPECTOR/VERIFICADOR



Nombre y Apellido

Firma

DNI

Calle

IMAGEN DEL EJEMPLAR

**SAN MARTIN AV. 5030
(Plazoleta Dante A. Liniera)**

DESDE OTRO ÁNGULO



◀Imágenes de may-24▶

Informe N° _____

Planilla de Inspección de Árboles

Fecha de relevamiento 29/11/24

Aviso S00720318/24

Arme

UBICACIÓN DEL ÁRBOL Especie botánica Schinus molle "Falso pimentero"
Calle Cervantes N° 3114/16 ☒ Árbol Seco ☐ Árbol Semi Seco

PARÁMETROS MECÁNICOS Y SANITARIOS DEL ÁRBOL

Altura aprox. (m) 9 DAP (cm) 40 Inclinación: NO ☐ Mayor a 40° ☐ Menor a 40°
Orientación de la inclinación ☐ Hacia la calle ☐ Hacia la propiedad ☐ Hacia el largo de la vereda
☐ Descopado ☐ Descopado y brotado ☐ Copa desbalanceada

FUSTE

FUSTE	Descortezamiento: Cavidades			<input type="checkbox"/> Fructificaciones fúngicas	<input type="checkbox"/> Codominancias	<input type="checkbox"/> Chorreados
	basal	media	alto			
Pequeñas				Cavidad longitudinal en el fuste (m)		
Grandes						
				Espesor de pared remanente (cm)		

RAIZ ☐ Expuesta ☐ Levanta vereda m2 Provoca fisuras en el frente de la propiedad: ☐ SI ☐ NO

RAMAS

☐ Tocones ☐ Excesivas / Cruzadas ☐ Con mal ángulo de inserción
☐ Quebradas / Fisuradas ☒ Secas / Secas en las puntas ☐ Bajas
☐ Codominancias ☐ Con cavidades / Tumores / Cancros ☒ Que invaden espacio aéreo

HOJAS

☐ De coloración anormal ☒ Defoliación Total ☐ Con signos de insectos ☐ Con manchas foliares
☐ Defoliación Parcial Síntomas de enfermedades

RECOMENDACIONES DEL INSPECTOR

A: OBJETIVOS DE LA PODA

☐ Reducción Riesgo
☐ Eliminar interferencias
☐ Adecuación al sitio
☐ Regulación de estructura

B: TIPOS DE PODA

☐ Formación
☐ Limpieza
☐ Aclareo
☐ Refaldado
☐ Terciado

☐ Balanceo

☒ C: EXTRACCIÓN

☐ E: TRASPLANTE

☐ D: TRATAMIENTO SANITARIO

F: CORTE DE RAÍCES

☐ Superficial

☐ Profunda

OBSERVACIONES

Ejemplar seco. Fructificación fúngica sobre cuello y raíz. Ramas fisuradas. No se observan vestigios de daño intencional. Se recomienda su extracción y reposición con ejemplar de especie adecuada al corredor según Plan Maestro

INSPECTOR/VERIFICADOR

Agustín Canalda
Nombre y Apellido

Firma

32919292
DNI

CalleCervantes.....

3114/16

IMAGEN DEL EJEMPLAR

CERVANTES 3114-16




DESDE OTRO ÁNGULO



◀Imágenes actuales▶

DESDE OTRO ÁNGULO



Informe N°.....

Planilla de Inspección de Árboles

Fecha de relevamiento 02-12-24

Aviso oficina

Arme

UBICACIÓN DEL ÁRBOL Especie botánica Acer negundo

Calle Bermudez N° 2949 LD ☐ Árbol Seco ☒ Árbol Semi Seco

PARÁMETROS MECÁNICOS Y SANITARIOS DEL ÁRBOL

Altura aprox. (m) 12 DAP (cm) 50 Inclinación: SI / NO ☐ Mayor a 40° ☐ Menor a 40°

Orientación de la inclinación ☐ Hacia la calle ☐ Hacia la propiedad ☐ Hacia el largo de la vereda

☐ Descopado ☐ Descopado y brotado ☒ Copa desbalanceada

FUSTE

Descortezamiento: Cavidades

basal media alto

Pequeñas			
Grandes			

☐ Fructificaciones fúngicas ☒ Codominancias ☐ Chorreados

Cavidad longitudinal en el fuste (m)

Espesor de pared remanente (cm)

RAIZ ☐ Expuesta ☐ Levanta vereda m2 Provoca fisuras en el frente de la propiedad: ☐ SI ☐ NO

RAMAS

☐ Tocones

☐ Excesivas / Cruzadas

☒ Con mal ángulo de inserción

☒ Quebradas / Fisuradas

☒ Secas / Secas en las puntas

☐ Bajas

☒ Codominancias

☐ Con cavidades / Tumores / Cancros

☐ Que invaden espacio aéreo

HOJAS

☐ De coloración anormal

☐ Defoliación Total

☐ Con signos de insectos

☐ Con manchas foliares

☐ Defoliación Parcial

Síntomas de enfermedades

RECOMENDACIONES DEL INSPECTOR

A: OBJETIVOS DE LA PODA

☐ Reducción Riesgo

☐ Eliminar interferencias

☐ Adecuación al sitio

☐ Regulación de estructura

B: TIPOS DE PODA

☐ Formación

☐ Limpieza

☐ Aclareo

☐ Refaldado

☐ Terciado

☐ Balanceo

☒ C: EXTRACCIÓN

☐ E: TRASPLANTE

☐ D: TRATAMIENTO SANITARIO

F: CORTE DE RAÍCES

☐ Superficial

☐ Profunda

OBSERVACIONES

Árbol seco en un 90 % de la copa, ya presentó fallos en brazos.

INSPECTOR/VERIFICADOR

Noemí Varela

Nombre y Apellido

Firma

35214078

DNI

Calle Bermudez

2949 LD

IMAGEN DEL EJEMPLAR

BERMUDEZ 2949 LD

DESDE OTRO ÁNGULO



Informe N° _____

Planilla de Inspección de Árboles

Fecha de relevamiento 5/12/24

Aviso S00824765/24

Arme

UBICACIÓN DEL ÁRBOL Especie botánica Paraíso

Calle Griveo N° 3820- 3822 ☐ Árbol Seco ☒ Árbol Semi Seco

PARÁMETROS MECÁNICOS Y SANITARIOS DEL ÁRBOL

Altura aprox. (m) 11 DAP (cm) 100 Inclínación: SI / NO ☐ Mayor a 40° ☐ Menor a 40°

Orientación de la inclinación ☐ Hacia la calle ☐ Hacia la propiedad ☐ Hacia el largo de la vereda

☐ Descopado ☐ Descopado y brotado ☐ Copa desbalanceada

FUSTE

Descortezamiento: Cavidades

basal media alto

Pequeñas			
Grandes			X

☐ Fructificaciones fúngicas ☐ Codominancias ☐ Chorreados

Cavidad longitudinal en el fuste (m)

Espesor de pared remanente (cm)

RAIZ ☐ Expuesta ☐ Levanta vereda m2 Provoca fisuras en el frente de la propiedad: ☐ SI ☐ NO

RAMAS

☐ Tocones

☐ Excesivas / Cruzadas

☐ Con mal ángulo de inserción

☐ Quebradas / Fisuradas

☐ Secas / Secas en las puntas

☐ Bajas

☐ Codominancias

☐ Con cavidades / Tumores / Cancros

☐ Que invaden espacio aéreo

HOJAS

☐ De coloración anormal

☐ Defoliación Total

☐ Con signos de insectos

☐ Con manchas foliares

☐ Defoliación Parcial Síntomas de enfermedades

RECOMENDACIONES DEL INSPECTOR

A: OBJETIVOS DE LA PODA

☐ Reducción Riesgo

☐ Eliminar interferencias

☐ Adecuación al sitio

☐ Regulación de estructura

B: TIPOS DE PODA

☐ Formación

☐ Limpieza

☐ Aclareo

☐ Refaldado

☐ Terciado

☐ Balanceo

☒ C: EXTRACCIÓN

☐ E: TRASPLANTE

☐ D: TRATAMIENTO SANITARIO

F: CORTE DE RAÍCES

☐ Superficial

☐ Profunda

OBSERVACIONES

Semiseco, ahuecado, cavidad apical del fuste pronunciada. Alto riesgo

INSPECTOR/VERIFICADOR

Smith, Guillermo

Nombre y Apellido



Firma

DNI

Calle Griveo

3820 - 3822

IMAGEN DEL EJEMPLAR



Informe N° _____

Planilla de Inspección de Árboles

Fecha de relevamiento 12/12/24

Aviso S00886893/24

Arme

UBICACIÓN DEL ÁRBOL Especie botánica No identificada

Calle Mosconi Nº 4053-4051 ☒ Árbol Seco ☐ Árbol Semi Seco

PARÁMETROS MECÁNICOS Y SANITARIOS DEL ÁRBOL

Altura aprox. (m) 60 DAP (cm) 9 Inclinación: SI / NO ☒ Mayor a 40° ☐ Menor a 40°

Orientación de la inclinación ☐ Hacia la calle ☐ Hacia la propiedad ☐ Hacia el largo de la vereda

☐ Descopado ☐ Descopado y brotado ☐ Copa desbalanceada

FUSTE

Descortezamiento: Cavidades

basal media alto

Pequeñas			
Grandes			

☐ Fructificaciones fúngicas ☐ Codominancias ☐ Chorreados

Cavidad longitudinal en el fuste (m)

Espesor de pared remanente (cm)

RAIZ ☐ Expuesta ☐ Levanta vereda m2 Provoca fisuras en el frente de la propiedad: ☐ SI ☐ NO

RAMAS

☐ Tocones

☐ Excesivas / Cruzadas

☐ Con mal ángulo de inserción

☐ Quebradas / Fisuradas

☐ Secas / Secas en las puntas

☐ Bajas

☐ Codominancias

☐ Con cavidades / Tumores / Cancros

☐ Que invaden espacio aéreo

HOJAS

☐ De coloración anormal

☐ Defoliación Total

☐ Con signos de insectos

☐ Con manchas foliares

☐ Defoliación Parcial Síntomas de enfermedades

RECOMENDACIONES DEL INSPECTOR

A: OBJETIVOS DE LA PODA

☐ Reducción Riesgo

☐ Eliminar interferencias

☐ Adecuación al sitio

☐ Regulación de estructura

B: TIPOS DE PODA

☐ Formación

☐ Limpieza

☐ Aclareo

☐ Refaldado

☐ Terciado

☐ Balanceo

☒ C: EXTRACCIÓN

☐ E: TRASPLANTE

☐ D: TRATAMIENTO SANITARIO

F: CORTE DE RAÍCES

☐ Superficial

☐ Profunda

OBSERVACIONES

Árbol seco, riesgo moderado

INSPECTOR/VERIFICADOR

Smith, Guillermo

Nombre y Apellido



Firma

DNI

Calle Mosconi

4053-51

IMAGEN DEL EJEMPLAR

MOSCONI GENERAL AV. 4053-4051



Informe N° _____

Planilla de Inspección de Árboles

Fecha de relevamiento 16/12/2024

Aviso S00686316/24

Arme

UBICACIÓN DEL ÁRBOL Especie botánica Fraxinus pennsylvanica
Calle TTE. GRAL. DONATO ALVAREZ N° 1660 ☒ Árbol Seco ☐ Árbol Semi Seco

PARÁMETROS MECÁNICOS Y SANITARIOS DEL ÁRBOL

Altura aprox. (m) 5 DAP (cm) 35 Inclinação: NO ☐ Mayor a 40° ☐ Menor a 40°
Orientación de la inclinación ☐ Hacia la calle ☐ Hacia la propiedad ☐ Hacia el largo de la vereda
☐ Descopado ☐ Descopado y brotado ☐ Copa desbalanceada

FUSTE

FUSTE

	Descortezamiento: Cavidades		
	basal	media	alto
Pequeñas			
Grandes		X	X

☐ Fructificaciones fúngicas

☐ Codominancias

☐ Chorreados

Cavidad longitudinal en el fuste (m)

Espesor de pared remanente (cm)

RAIZ ☐ Expuesta ☐ Levanta vereda m2 Provoca fisuras en el frente de la propiedad: ☐ SI ☐ NO

RAMAS

☒ Tocones ☒ Excesivas / Cruzadas ☐ Con mal ángulo de inserción
☐ Quebradas / Fisuradas ☐ Secas / Secas en las puntas ☐ Bajas
☐ Codominancias ☐ Con cavidades / Tumores / Cancros ☐ Que invaden espacio aéreo

HOJAS

☐ De coloración anormal ☐ Defoliación Total ☐ Con signos de insectos ☐ Con manchas foliares
☐ Defoliación Parcial Síntomas de enfermedades

RECOMENDACIONES DEL INSPECTOR

A: OBJETIVOS DE LA PODA

☐ Reducción Riesgo
☐ Eliminar interferencias
☐ Adecuación al sitio
☐ Regulación de estructura

B: TIPOS DE PODA

☐ Formación
☐ Limpieza
☐ Aclareo
☐ Refaldado
☐ Terciado

☐ Balanceo☒ C: EXTRACCIÓN☐ E: TRASPLANTE☐ D: TRATAMIENTO SANITARIO

F: CORTE DE RAÍCES

☐ Superficial☐ Profunda

OBSERVACIONES

Especie completamente seca que ya fue desmochada y ahora corresponde su extracción. La que se recomienda en forma urgente atento la sequedad y el descortezamiento del ejemplar

INSPECTOR/VERIFICADOR

Augusto KNEUBÜHLER

Nombre y Apellido



Firma

92455989

DNI

Calle TTE. GRAL. DONATO ALVAREZ

1660

IMAGEN DEL EJEMPLAR

ALVAREZ, DONATO, TTE. GRAL. 1660



Informe N°

Planilla de Inspección de Árboles

Fecha de relevamiento 17-12-24

Aviso S00771679/24

Arme

UBICACIÓN DEL ÁRBOL Especie botánica Morus nigra (Morera negra)

Calle GUTIERREZ, RICARDO N° 2786 LD ☐ Árbol Seco ☐ Árbol Semi Seco

PARÁMETROS MECÁNICOS Y SANITARIOS DEL ÁRBOL

Altura aprox. (m) 8 DAP (cm) 30 Inclinación: SI / NO ☐ Mayor a 40° ☒ Menor a 40°

Orientación de la inclinación ☐ Hacia la calle ☐ Hacia la propiedad ☒ Hacia el largo de la vereda

☐ Descopado ☐ Descopado y brotado ☐ Copa desbalanceada

FUSTE

Descortezamiento: Cavidades

basal media alto

Pequeñas			
Grandes			X

☐ Fructificaciones fúngicas ☐ Codominancias ☐ Chorreados

Cavidad longitudinal en el fuste (m)

Espesor de pared remanente (cm)

RAIZ ☒ Expuesta ☒ Levanta vereda m2 Provoca fisuras en el frente de la propiedad: ☐ SI ☒ NO

RAMAS

☐ Tocones

☐ Excesivas / Cruzadas

☐ Con mal ángulo de inserción

☐ Quebradas / Fisuradas

☐ Secas / Secas en las puntas

☐ Bajas

☐ Codominancias

☐ Con cavidades / Tumores / Cancros

☐ Que invaden espacio aéreo

HOJAS

☐ De coloración anormal

☐ Defoliación Total

☐ Con signos de insectos

☐ Con manchas foliares

☐ Defoliación Parcial Síntomas de enfermedades

RECOMENDACIONES DEL INSPECTOR

A: OBJETIVOS DE LA PODA

☐ Reducción Riesgo

☐ Eliminar interferencias

☐ Adecuación al sitio

☐ Regulación de estructura

B: TIPOS DE PODA

☐ Formación

☐ Limpieza

☐ Aclareo

☐ Refaldado

☐ Terciado

☐ Balanceo

☒ C: EXTRACCIÓN

☐ E: TRASPLANTE

☐ D: TRATAMIENTO SANITARIO

F: CORTE DE RAÍCES

☐ Superficial

☐ Profunda

OBSERVACIONES

La morera en cuestión es una especie no permitida en el arbolado urbano. El árbol presenta una inclinación significativa en los últimos años, lo que sugiere una posible debilidad en su estructura. Durante la inspección también se observó una cavidad en la zona alta del fuste además está causando daños al desagüe pluvial, lo que genera problemas de inundación y daños a la propiedad. Se recomienda la extracción del árbol.

INSPECTOR/VERIFICADOR

Mariana J. Bermejo Grilli

Nombre y Apellido



Firma

36.645.249

DNI

Calle GUTIERREZ, RICARDO 2786 LD

IMAGEN DEL EJEMPLAR

GUTIERREZ, RICARDO 2786 LD

DESDE OTRO ÁNGULO



◀ Imágenes de mar-23 ▶



Informe N° _____

Planilla de Inspección de Árboles

Fecha de relevamiento 27/12/24

Aviso S00509225/24

Arme

UBICACIÓN DEL ÁRBOL Especie botánica Tilia x moltkei "Tilo"
Calle Bermúdez N° 3284 ☐ Árbol Seco ☒ Árbol Semi Seco

PARÁMETROS MECÁNICOS Y SANITARIOS DEL ÁRBOL

Altura aprox. (m) 6 DAP (cm) 30 Inclinación: NO ☐ Mayor a 40° ☐ Menor a 40°
Orientación de la inclinación ☐ Hacia la calle ☐ Hacia la propiedad ☐ Hacia el largo de la vereda
☐ Descopado ☐ Descopado y brotado ☐ Copa desbalanceada

FUSTE

FUSTE	Descortezamiento: Cavidades			<input type="checkbox"/> Fructificaciones fúngicas	<input type="checkbox"/> Codominancias	<input type="checkbox"/> Chorreados
	basal	media	alto			
Pequeñas				Cavidad longitudinal en el fuste (m)	2	
Grandes	X	X	X	Espesor de pared remanente (cm)	5	

RAIZ ☐ Expuesta ☐ Levanta vereda m2 Provoca fisuras en el frente de la propiedad: ☐ SI ☐ NO

RAMAS

☐ Tocones ☐ Excesivas / Cruzadas ☐ Con mal ángulo de inserción
☐ Quebradas / Fisuradas ☐ Secas / Secas en las puntas ☐ Bajas
☐ Codominancias ☐ Con cavidades / Tumores / Cancros ☐ Que invaden espacio aéreo

HOJAS

☐ De coloración anormal ☐ Defoliación Total ☐ Con signos de insectos ☐ Con manchas foliares
☐ Defoliación Parcial Síntomas de enfermedades

RECOMENDACIONES DEL INSPECTOR

A: OBJETIVOS DE LA PODA

☐ Reducción Riesgo
☐ Eliminar interferencias
☐ Adecuación al sitio
☐ Regulación de estructura

B: TIPOS DE PODA

☐ Formación
☐ Limpieza
☐ Aclareo
☐ Refaldado
☐ Terciado

☐ Balanceo

☒ C: EXTRACCIÓN

☐ E: TRASPLANTE

☐ D: TRATAMIENTO SANITARIO

F: CORTE DE RAÍCES

☐ Superficial

☐ Profunda

OBSERVACIONES

Pudrición longitudinal de fuste avanzada. Se recomienda extracción y reposición con ejemplar de especie adecuada al corredor según Plan Maestro

INSPECTOR/VERIFICADOR

Agustín Canalda
Nombre y Apellido

Firma

32919293
DNI

Calle Bermúdez 3284

IMAGEN DEL EJEMPLAR



BERMUDEZ 3284

◀Imágenes actuales▶

DESDE OTRO ÁNGULO



Informe N° _____

Planilla de Inspección de Árboles

Fecha de relevamiento 30/12/24

Aviso S00913167/24

Arme

UBICACIÓN DEL ÁRBOL Especie botánica Melia azedarach (Paraiso)
Calle SAN BLAS N° 2034 ☒ Árbol Seco ☐ Árbol Semi Seco

PARÁMETROS MECÁNICOS Y SANITARIOS DEL ÁRBOL

Altura aprox. (m) 6 DAP (cm) 70 Inclinación: NO ☒ Mayor a 40° ☐ Menor a 40°
Orientación de la inclinación ☐ Hacia la calle ☐ Hacia la propiedad ☐ Hacia el largo de la vereda
☒ Descopado ☐ Descopado y brotado ☐ Copa desbalanceada

FUSTE

FUSTE

Descortezamiento: Cavidades	
basal	media
Pequeñas	X
Grandes	X

☐ Fructificaciones fúngicas
 ☐ Codominancias
 ☐ Chorreados

Cavidad longitudinal en el fuste (m)

1

Espesor de pared remanente (cm)

RAIZ ☒ Expuesta ☐ Levanta vereda m2 Provoca fisuras en el frente de la propiedad: ☐ SI ☐ NO

RAMAS

☒ Tocones ☐ Excesivas / Cruzadas ☐ Con mal ángulo de inserción
☐ Quebradas / Fisuradas ☒ Secas / Secas en las puntas ☐ Bajas
☐ Codominancias ☒ Con cavidades / Tumores / Cancros ☐ Que invaden espacio aéreo

HOJAS

☐ De coloración anormal ☐ Defoliación Total ☐ Con signos de insectos ☐ Con manchas foliares
☐ Defoliación Parcial Síntomas de enfermedades

RECOMENDACIONES DEL INSPECTOR

A: OBJETIVOS DE LA PODA

☐ Reducción Riesgo
☐ Eliminar interferencias
☐ Adecuación al sitio
☐ Regulación de estructura

B: TIPOS DE PODA

☐ Formación
☐ Limpieza
☐ Aclareo
☐ Refaldado
☐ Terciado

☐ Balanceo

☒ C: EXTRACCIÓN

☐ E: TRASPLANTE

☐ D: TRATAMIENTO SANITARIO

F: CORTE DE RAÍCES

☐ Superficial

☐ Profunda

OBSERVACIONES

Extracción a medio concretar, riesgo por raíces ya cortadas. El ejemplar está descopado y presenta cavidades en la base y fuste. Sugiero completar la extracción y acondicionar la plantera para plantación de ejemplar de especie correspondiente al corredor según Plan Maestro.

INSPECTOR/VERIFICADOR

Inés Finetti

Nombre y Apellido

JF

Firma

39535316

DNI

Calle SAN BLAS 2034

IMAGEN DEL EJEMPLAR



Informe N° _____

Planilla de Inspección de Árboles

Fecha de relevamiento 31/12/24

Aviso Oficio

Arme

UBICACIÓN DEL ÁRBOL Especie botánica Plátano
Calle Concordia N° 5105 ☐ Árbol Seco ☒ Árbol Semi Seco

PARÁMETROS MECÁNICOS Y SANITARIOS DEL ÁRBOL

Altura aprox. (m) 12 DAP (cm) 60 Inclínación: SI / NO ☐ Mayor a 40° ☐ Menor a 40°
Orientación de la inclinación ☐ Hacia la calle ☐ Hacia la propiedad ☐ Hacia el largo de la vereda
☐ Descopado ☐ Descopado y brotado ☒ Copa desbalanceada

FUSTE

FUSTE	Descortezamiento: Cavidades			<input type="checkbox"/> Fructificaciones fúngicas	<input type="checkbox"/> Codominancias	<input type="checkbox"/> Chorreados
	basal	media	alto			
Pequeñas				Cavidad longitudinal en el fuste (m)	3	
Grandes				Espesor de pared remanente (cm)		

RAIZ ☐ Expuesta ☐ Levanta vereda m2 Provoca fisuras en el frente de la propiedad: ☐ SI ☐ NO

RAMAS

☐ Tocones ☐ Excesivas / Cruzadas ☐ Con mal ángulo de inserción
☐ Quebradas / Fisuradas ☐ Secas / Secas en las puntas ☐ Bajas
☐ Codominancias ☐ Con cavidades / Tumores / Cancros ☐ Que invaden espacio aéreo

HOJAS

☐ De coloración anormal ☐ Defoliación Total ☐ Con signos de insectos ☐ Con manchas foliares
☐ Defoliación Parcial Síntomas de enfermedades

RECOMENDACIONES DEL INSPECTOR

A: OBJETIVOS DE LA PODA

☐ Reducción Riesgo
☐ Eliminar interferencias
☐ Adecuación al sitio
☐ Regulación de estructura

B: TIPOS DE PODA

☐ Formación
☐ Limpieza
☐ Aclareo
☐ Refaldado
☐ Terciado

☐ Balanceo
☒ C: EXTRACCIÓN
☐ E: TRASPLANTE
☐ D: TRATAMIENTO SANITARIO

F: CORTE DE RAÍCES

☐ Superficial
☐ Profunda

OBSERVACIONES

Podredumbre longitudinal del fuste. Copa desbalanceada. Alto riesgo

INSPECTOR/VERIFICADOR

Smith, Guillermo

Nombre y Apellido



Firma

DNI

Calle Concordia 5105

IMAGEN DEL EJEMPLAR

CONCORDIA 5105

DESDE OTROS ÁNGULOS



Informe N°

Planilla de Inspección de Árboles

Fecha de relevamiento 06/01/2025

Aviso S00751886/24

Arme

UBICACIÓN DEL ÁRBOL Especie botánica Platanus x acerifolia (Platano)
Calle LAMAS ANDRES N° 1799 FTE. LD4 ☒ Árbol Seco ☒ Árbol Semi Seco

PARÁMETROS MECÁNICOS Y SANITARIOS DEL ÁRBOL

Altura aprox. (m) 15 DAP (cm) 120 Inclinación: NO ☐ Mayor a 40° ☐ Menor a 40°
Orientación de la inclinación ☐ Hacia la calle ☐ Hacia la propiedad ☐ Hacia el largo de la vereda
☐ Descopado ☐ Descopado y brotado ☐ Copa desbalanceada

FUSTE

	Descortezamiento: Cavidades		
	basal	media	alto
Pequeñas			
Grandes	X	X	X

☐ Fructificaciones fúngicas ☐ Codominancias ☐ Chorreados

Cavidad longitudinal en el fuste (m)
Espesor de pared remanente (cm) 30

RAIZ ☐ Expuesta ☐ Levanta vereda m2 Provoca fisuras en el frente de la propiedad: ☐ SI ☐ NO

RAMAS

☐ Tocones ☐ Excesivas / Cruzadas ☐ Con mal ángulo de inserción
☐ Quebradas / Fisuradas ☐ Secas / Secas en las puntas ☐ Bajas
☐ Codominancias ☐ Con cavidades / Tumores / Cancros ☐ Que invaden espacio aéreo

HOJAS

☐ De coloración anormal ☐ Defoliación Total ☐ Con signos de insectos ☐ Con manchas foliares
☐ Defoliación Parcial Síntomas de enfermedades

RECOMENDACIONES DEL INSPECTOR

A: OBJETIVOS DE LA PODA

☐ Reducción Riesgo
☐ Eliminar interferencias
☐ Adecuación al sitio
☐ Regulación de estructura

B: TIPOS DE PODA

☐ Formación
☐ Limpieza
☐ Aclareo
☐ Refaldado
☐ Terciado

☐ Balanceo

☒ C: EXTRACCIÓN

☐ E: TRASPLANTE

☐ D: TRATAMIENTO SANITARIO

F: CORTE DE RAÍCES

☐ Superficial

☐ Profunda

OBSERVACIONES

Ejemplar de grandes dimensiones con más del 50% de su fuste ahuecado por pudrición y con síntomas de haber sido incendiado. La pared remanente difícilmente pueda soportar el peso del ejemplar ante vientos o tormentas fuertes. Sugiero su extracción URGENTE.

INSPECTOR/VERIFICADOR

Augusto KNEUBÜHLER

Nombre y Apellido



Firma

92455989

DNI

Calle LAMAS ANDRES

1799 FTE. LD4

IMAGEN DEL EJEMPLAR

LAMAS, ANDRES 1799 FTE. LD 4



▲ Imágenes actuales ►

Informe N° _____

Planilla de Inspección de Árboles

Fecha de relevamiento 08/01/25

Aviso S00893938/24

Arme

UBICACIÓN DEL ÁRBOL Especie botánica Fraxinus pennsylvanica (Fresno americano)

Calle LEON, BERNARDO DE N° 2677 ☐ Árbol Seco ☐ Árbol Semi Seco

PARÁMETROS MECÁNICOS Y SANITARIOS DEL ÁRBOL

Altura aprox. (m) 10 DAP (cm) 60 Inclinación: SI / NO ☐ Mayor a 40° ☒ Menor a 40°

Orientación de la inclinación ☐ Hacia la calle ☒ Hacia la propiedad ☐ Hacia el largo de la vereda

☐ Descopado ☐ Descopado y brotado ☐ Copa desbalanceada

FUSTE

Descortezamiento: Cavidades

basal media alto

Pequeñas			
Grandes			

☐ Fructificaciones fúngicas ☐ Codominancias ☐ Chorreados

Cavidad longitudinal en el fuste (m)

Espesor de pared remanente (cm)

RAIZ ☐ Expuesta ☒ Levanta vereda m2 Provoca fisuras en el frente de la propiedad: ☒ SI ☐ NO

RAMAS

☐ Tocones

☐ Excesivas / Cruzadas

☐ Con mal ángulo de inserción

☐ Quebradas / Fisuradas

☐ Secas / Secas en las puntas

☐ Bajas

☐ Codominancias

☐ Con cavidades / Tumores / Cancros

☐ Que invaden espacio aéreo

HOJAS ☐ De coloración anormal ☐ Defoliación Total ☐ Con signos de insectos ☐ Con manchas foliares

☐ Defoliación Parcial Síntomas de enfermedades

RECOMENDACIONES DEL INSPECTOR

A: OBJETIVOS DE LA PODA

☐ Reducción Riesgo

☐ Eliminar interferencias

☐ Adecuación al sitio

☐ Regulación de estructura

B: TIPOS DE PODA

☐ Formación

☐ Limpieza

☐ Aclareo

☐ Refaldado

☐ Terciado

☐ Balanceo

☒ C: EXTRACCIÓN

☐ E: TRASPLANTE

☐ D: TRATAMIENTO SANITARIO

F: CORTE DE RAÍCES

☐ Superficial

☐ Profunda

OBSERVACIONES

El árbol presenta inclinación y se encuentra apoyado sobre la propiedad. La vereda está levantada en el lado opuesto a la inclinación. Se recomienda la extracción del ejemplar lo antes posible.

INSPECTOR/VERIFICADOR

Mariana J. Bermejo Grilli

Nombre y Apellido

Firma

36.645.249

DNI

Calle LEON, BERNARDO DE

2677

IMAGEN DEL EJEMPLAR



Informe N° _____

Planilla de Inspección de Árboles

Fecha de relevamiento 09-01-2024

Aviso S00003737/25

Arme

UBICACIÓN DEL ÁRBOL Especie botánica Ibira pita

Calle Concordia N° 2023 ☐ Árbol Seco ☐ Árbol Semi Seco

PARÁMETROS MECÁNICOS Y SANITARIOS DEL ÁRBOL

Altura aprox. (m) 8 DAP (cm) 30 Inclinación: SI / NO ☐ Mayor a 40° ☐ Menor a 40°

Orientación de la inclinación ☐ Hacia la calle ☐ Hacia la propiedad ☐ Hacia el largo de la vereda

☐ Descopado ☐ Descopado y brotado ☐ Copa desbalanceada

FUSTE

Descortezamiento: Cavidades

basal media alto

Pequeñas			
Grandes			

☐ Fructificaciones fúngicas ☐ Codominancias ☐ Chorreados

Cavidad longitudinal en el fuste (m)

Espesor de pared remanente (cm)

RAIZ ☐ Expuesta ☐ Levanta vereda m2 Provoca fisuras en el frente de la propiedad: ☐ SI ☒ NO

RAMAS

☐ Tocones

☐ Excesivas / Cruzadas

☐ Con mal ángulo de inserción

☒ Quebradas / Fisuradas

☐ Secas / Secas en las puntas

☐ Bajas

☐ Codominancias

☐ Con cavidades / Tumores / Cancros

☐ Que invaden espacio aéreo

HOJAS

☐ De coloración anormal

☐ Defoliación Total

☐ Con signos de insectos

☐ Con manchas foliares

☐ Defoliación Parcial Síntomas de enfermedades

RECOMENDACIONES DEL INSPECTOR

A: OBJETIVOS DE LA PODA

☐ Reducción Riesgo

☐ Eliminar interferencias

☐ Adecuación al sitio

☐ Regulación de estructura

B: TIPOS DE PODA

☐ Formación

☐ Limpieza

☐ Aclareo

☐ Refaldado

☐ Terciado

☐ Balanceo

☒ C: EXTRACCIÓN

☐ E: TRASPLANTE

☐ D: TRATAMIENTO SANITARIO

F: CORTE DE RAÍCES

☐ Superficial

☐ Profunda

OBSERVACIONES

Una rama de gran porte se quebró y desgarró una superficie de mas 1m del fuste dejando una herida expuesta

INSPECTOR/VERIFICADOR

Erica Schejtman

Nombre y Apellido



Firma

24560637

DNI

IMAGEN DEL EJEMPLAR

CONCORDIA 2023



Planilla de Inspección de Árboles

Fecha de relevamiento 10-01-25

Aviso S00026632/25

Arme

UBICACIÓN DEL ÁRBOL Especie botánica Ficus benjamina (Ficus)

Calle PEDRO MORAN N° 3610 ☐ Árbol Seco ☒ Árbol Semi Seco

PARÁMETROS MECÁNICOS Y SANITARIOS DEL ÁRBOL

Altura aprox. (m) 11 DAP (cm) 35 Inclinación: SI / NO ☐ Mayor a 40° ☐ Menor a 40°

Orientación de la inclinación ☐ Hacia la calle ☐ Hacia la propiedad ☐ Hacia el largo de la vereda

☐ Descopado ☐ Descopado y brotado ☐ Copa desbalanceada

FUSTE

Descortezamiento: Cavidades

basal media alto

Pequeñas			
Grandes			

☐ Fructificaciones fúngicas ☐ Codominancias ☐ Chorreados

Cavidad longitudinal en el fuste (m)

Espesor de pared remanente (cm)

RAIZ ☐ Expuesta ☐ Levanta vereda m2 Provoca fisuras en el frente de la propiedad: ☐ SI ☐ NO

RAMAS

☐ Tocones

☐ Excesivas / Cruzadas

☐ Con mal ángulo de inserción

☐ Quebradas / Fisuradas

☒ Secas / Secas en las puntas

☐ Bajas

☐ Codominancias

☐ Con cavidades / Tumores / Cancros

☐ Que invaden espacio aéreo

HOJAS

☐ De coloración anormal

☐ Defoliación Total

☐ Con signos de insectos

☐ Con manchas foliares

☐ Defoliación Parcial Síntomas de enfermedades

RECOMENDACIONES DEL INSPECTOR

A: OBJETIVOS DE LA PODA

☐ Reducción Riesgo

☐ Eliminar interferencias

☐ Adecuación al sitio

☐ Regulación de estructura

B: TIPOS DE PODA

☐ Formación

☐ Limpieza

☐ Aclareo

☐ Refaldado

☐ Terciado

☐ Balanceo

☒ C: EXTRACCIÓN

☐ E: TRASPLANTE

☐ D: TRATAMIENTO SANITARIO

F: CORTE DE RAÍCES

☐ Superficial

☐ Profunda


OBSERVACIONES

Ejemplar se encuentra seco. Se recomienda su extraccion y nueva plantacion.

INSPECTOR/VERIFICADOR

Maria Eugenia Cassotto

Nombre y Apellido



Firma

35266367

DNI

Calle

PEDRO MORAN

3610

IMAGEN DEL EJEMPLAR

MORAN, PEDRO 3610



◀Imágenes mar-23▶

Informe N° _____

Planilla de Inspección de Árboles

Fecha de relevamiento **15-01-25**

Aviso **S00027469/25**

Arme

UBICACIÓN DEL ÁRBOL Especie botánica **Melia azedarach (Paraiso)**

Calle **PAREJA** N° **4131** ☐ Árbol Seco ☒ Árbol Semi Seco

PARÁMETROS MECÁNICOS Y SANITARIOS DEL ÁRBOL

Altura aprox. (m) **13** DAP (cm) **70** Inclínación: SI / NO ☐ Mayor a 40° ☐ Menor a 40°

Orientación de la inclinación ☐ Hacia la calle ☐ Hacia la propiedad ☐ Hacia el largo de la vereda

☐ Descopado ☐ Descopado y brotado ☐ Copa desbalanceada

FUSTE

Descortezamiento: Cavidades

basal media alto

Pequeñas			
Grandes			

☐ Fructificaciones fúngicas ☐ Codominancias ☐ Chorreados

Cavidad longitudinal en el fuste (m)

Espesor de pared remanente (cm)

RAIZ ☐ Expuesta ☐ Levanta vereda m2 Provoca fisuras en el frente de la propiedad: ☐ SI ☐ NO

RAMAS

☐ Tocones

☐ Excesivas / Cruzadas

☐ Con mal ángulo de inserción

☐ Quebradas / Fisuradas

☒ Secas / Secas en las puntas

☐ Bajas

☐ Codominancias

☐ Con cavidades / Tumores / Cancros

☐ Que invaden espacio aéreo

HOJAS

☐ De coloración anormal

☐ Defoliación Total

☐ Con signos de insectos

☐ Con manchas foliares

☐ Defoliación Parcial Síntomas de enfermedades

RECOMENDACIONES DEL INSPECTOR

A: OBJETIVOS DE LA PODA

☐ Reducción Riesgo

☐ Eliminar interferencias

☐ Adecuación al sitio

☐ Regulación de estructura

B: TIPOS DE PODA

☐ Formación

☐ Limpieza

☐ Aclareo

☐ Refaldado

☐ Terciado

☐ Balanceo

☒ C: EXTRACCIÓN

☐ E: TRASPLANTE

☐ D: TRATAMIENTO SANITARIO

F: CORTE DE RAÍCES

☐ Superficial

☐ Profunda

OBSERVACIONES


Ejemplar se encuentra seco con ramas colgando. Se recomienda su extraccion y replantacion.

.....
.....
.....
.....
.....
.....

INSPECTOR/VERIFICADOR

Maria Eugenia Cassotto

Nombre y Apellido



Firma

35266367

DNI

PAREJA

4131

Calle

IMAGEN DEL EJEMPLAR



PAREJA 4131

◀Imágenes actuales▶



Informe N° _____



GOBIERNO DE LA CIUDAD DE BUENOS AIRES

Hoja Adicional de Firmas
Informe gráfico

Número:

Buenos Aires,

Referencia: EX-2025-06311846- -GCABA-COMUNA11 - Fichas técnicas con fotos para Extracción de especies arbóreas

El documento fue importado por el sistema GEDO con un total de 45 pagina/s.

Digitally signed by Comunicaciones Oficiales
Date: 2025.02.03 10:10:31 -03:00

Digitally signed by Comunicaciones Oficiales
Date: 2025.02.03 10:10:31 -03:00



GOBIERNO DE LA CIUDAD DE BUENOS AIRES

Resolución Presidencia Junta Comuna

Número:

Buenos Aires,

Referencia: s/Autoriza Extracción

VISTO: La Constitución de la Ciudad Autónoma de Buenos Aires; las Leyes N° 1.777 y N° 3.263, el Decreto N° 166/13; el Expediente Electrónico N° 08191384-GCABA-COMUNA11/25 y;

CONSIDERANDO:

Que por el Expediente citado en el visto tramita la actuación iniciada en orden a la necesidad de extracción de varios ejemplares arbóreos emplazados en la Comuna 11 de esta Ciudad Autónoma de Buenos Aires;

Que obra en el expediente de referencia los informes técnicos elaborados por el inspector de arbolado de esta repartición, el cual aconseja la extracción de dicho ejemplar y a los que “*brevitatis causae*” corresponderá remitirse;

Que, sobre el particular, la Constitución de la Ciudad Autónoma de Buenos Aires establece en su artículo 127° que las Comunas son unidades de gestión política y administrativa con competencia territorial;

Que, asimismo, de conformidad con el artículo 128° del mismo cuerpo legal ejercen funciones de planificación, ejecución y control en forma exclusiva y concurrente con el Gobierno de la Ciudad Autónoma de Buenos Aires respecto de las materias de su competencia;

Que, a su turno, el artículo 26 establece, “*el ambiente es patrimonio común. Toda persona tiene derecho a gozar de un ambiente sano, así como el deber de preservarlo y definirlo en provecho de las generaciones presentes y futuras*”;

Que, en virtud de los mencionados mandatos constitucionales, se sancionó la Ley N° 1.777 la cual tiene por finalidad, entre otras, promover la descentralización de las funciones del Gobierno de la Ciudad, preservando su integridad territorial, mejorar la eficiencia y la calidad de las prestaciones que brinda el Gobierno de la Ciudad, así como asegurar el desarrollo sustentable;

Que dicha ley específica en su artículo 10 que las Comunas tienen a su cargo en forma exclusiva: “la planificación, ejecución y control de los trabajos de mantenimiento urbano de las vías secundarias y otras de menor jerarquía, según normativa vigente”;

Que por el Decreto 166/13, se transfirió a las comunas de la Ciudad Autónoma de Buenos Aires las misiones, funciones y responsabilidades establecidas en la Ley 3.263, a excepción de las previstas en el artículo 1° de dicho Decreto;

Que dicha ley tiene por objeto proteger e incrementar el Arbolado Público Urbano, implementando los requisitos técnicos y administrativos a los que ajustar las tareas de intervención sobre los mismos;

Que asimismo faculta a la autoridad de aplicación en su artículo 9° a talar o extraer especies arbóreas cuando; *“por su estado sanitario o fisiológico no sea posible su recuperación; impidan u obstaculicen el trazado o realización de obras públicas cuyos pliegos de licitación se encuentren aprobados a la fecha de sanción de la presente; sea necesario garantizar la seguridad de personas y/o bienes; la prestación de un servicio público; la salud de la comunidad y/o la recuperación del arbolado público”*;

Que, a mayor abundancia, en el Informe N° 08194881-GCABA-COMUNA11/25 adjunto al expediente citado en el visto, se encuentra el informe técnico que incluyen imágenes que ilustran la situación del ejemplar arbóreo;

Que, consecuentemente y por estrictas cuestiones de seguridad, higiene y Orden Público, corresponde dictar el acto administrativo que, con fundamento a lo expuesto, autorice la extracción del ejemplar involucrado;

Por ello y en uso de las facultades que le son propias,

EL PRESIDENTE DE LA JUNTA COMUNAL 11

RESUELVE:

Artículo 1°.- Autorícese a la empresa adjudicataria THE CLEAN GARDEN S.R.L, CUIT 33-70784760-9, a que, en el marco del contrato vigente, proceda a extraer por cuenta y orden del GCABA el siguiente ejemplar:

- Orden de Servicio N° 4622739. Posición: Gavilán 1273 fte.

Artículo 2°.- Regístrese. Publíquese en el Boletín Oficial de la Ciudad Autónoma de Buenos Aires. Cumplido, archívese.

Planilla de Inspección de Árboles

Fecha de relevamiento 06/01/2025

Aviso OFICIO

Arme

UBICACIÓN DEL ÁRBOL Especie botánica Melia azedarach (Paraíso)

Calle GAVILAN N° 1273 FTE. ☐ Árbol Seco ☐ Árbol Semi Seco

PARÁMETROS MECÁNICOS Y SANITARIOS DEL ÁRBOL

Altura aprox. (m) 11 DAP (cm) 70 Inclinación: SI ☒ Mayor a 40° ☐ Menor a 40°

Orientación de la inclinación ☒ Hacia la calle ☐ Hacia la propiedad ☐ Hacia el largo de la vereda

☐ Descopado ☐ Descopado y brotado ☐ Copa desbalanceada

FUSTE

Descortezamiento: Cavidades

basal media alto

Pequeñas		X	
Grandes			

☐ Fructificaciones fúngicas ☐ Codominancias ☐ Chorreados

Cavidad longitudinal en el fuste (m)

Espesor de pared remanente (cm)

RAIZ ☐ Expuesta ☐ Levanta vereda m2 Provoca fisuras en el frente de la propiedad: ☐ SI ☐ NO

RAMAS ☐ Tocones ☐ Excesivas / Cruzadas ☐ Con mal ángulo de inserción

☐ Quebradas / Fisuradas ☐ Secas / Secas en las puntas ☐ Bajas

☐ Codominancias ☐ Con cavidades / Tumores / Cancros ☐ Que invaden espacio aéreo

HOJAS ☐ De coloración anormal ☐ Defoliación Total ☐ Con signos de insectos ☐ Con manchas foliares

☐ Defoliación Parcial Síntomas de enfermedades

RECOMENDACIONES DEL INSPECTOR

A: OBJETIVOS DE LA PODA

- ☐ Reducción Riesgo
☐ Eliminar interferencias
☐ Adecuación al sitio
☐ Regulación de estructura

B: TIPOS DE PODA

- ☐ Formación
☐ Limpieza
☐ Aclareo
☐ Refaldado
☐ Terciado

☐ Balanceo

☒ C: EXTRACCIÓN

☐ E: TRASPLANTE

☐ D: TRATAMIENTO SANITARIO

F: CORTE DE RAÍCES

☐ Superficial

☐ Profunda

OBSERVACIONES

Ejemplar que ya ha sufrido siniestro recientemente. Se le ha partido uno de sus tres troncos a la altura del cuello. Aparente pudrición basal que pone el riesgo la estabilidad del ejemplar por lo que se sugiere su extracción inmediata atento a que se encuentra ubicado en la Pza. Nstra. Sra. de la Asunción y tiene una inclinación hacia una entrada peatonal de la plaza.

INSPECTOR/VERIFICADOR

Augusto KNEUBÜHLER

Nombre y Apellido



Firma

92455989

DNI

Calle GAVILAN 1273 FTE.

IMAGEN DEL EJEMPLAR

GAVILAN 1273 FTE



◀ Imágenes actuales ▶



DESDE OTRO ÁNGULO



Imagen de may-24



GOBIERNO DE LA CIUDAD DE BUENOS AIRES

Hoja Adicional de Firmas
Informe gráfico

Número:

Buenos Aires,

Referencia: EX-2025-08191384-GCABA-COMUNA11 - Fichas técnicas con fotos para Extracción de especies arbóreas

El documento fue importado por el sistema GEDO con un total de 2 pagina/s.

Digitally signed by Comunicaciones Oficiales
Date: 2025.02.18 07:39:52 -03:00

Digitally signed by Comunicaciones Oficiales
Date: 2025.02.18 07:39:53 -03:00



GOBIERNO DE LA CIUDAD DE BUENOS AIRES

Resolución Presidencia Junta Comuna

Número:

Buenos Aires,

Referencia: s/Autoriza Extracciones

VISTO: La Constitución de la Ciudad Autónoma de Buenos Aires; las Leyes N° 1.777 y N° 3.263, el Decreto N° 166/13; el Expediente Electrónico N° 32256275-GCABA-COMUNA11/24 y;

CONSIDERANDO:

Que por el Expediente citado en el visto tramita la actuación iniciada en orden a la necesidad de extracción de varios ejemplares arbóreos emplazados en la Comuna 11 de esta Ciudad Autónoma de Buenos Aires;

Que obra en el expediente de referencia los informes técnicos elaborados por el inspector de arbolado de esta repartición, el cual aconseja la extracción de dicho ejemplar y a los que “*brevitatis causae*” corresponderá remitirse;

Que, sobre el particular, la Constitución de la Ciudad Autónoma de Buenos Aires establece en su artículo 127° que las Comunas son unidades de gestión política y administrativa con competencia territorial;

Que, asimismo, de conformidad con el artículo 128° del mismo cuerpo legal ejercen funciones de planificación, ejecución y control en forma exclusiva y concurrente con el Gobierno de la Ciudad Autónoma de Buenos Aires respecto de las materias de su competencia;

Que, a su turno, el artículo 26 establece, “*el ambiente es patrimonio común. Toda persona tiene derecho a gozar de un ambiente sano, así como el deber de preservarlo y definirlo en provecho de las generaciones presentes y futuras*”;

Que, en virtud de los mencionados mandatos constitucionales, se sancionó la Ley N° 1.777 la cual tiene por finalidad, entre otras, promover la descentralización de las funciones del Gobierno de la Ciudad, preservando su integridad territorial, mejorar la eficiencia y la calidad de las prestaciones que brinda el Gobierno de la Ciudad, así como asegurar el desarrollo sustentable;

Que dicha ley específica en su artículo 10 que las Comunas tienen a su cargo en forma exclusiva: “la planificación, ejecución y control de los trabajos de mantenimiento urbano de las vías secundarias y otras de menor jerarquía, según normativa vigente”;

Que por el Decreto 166/13, se transfirió a las comunas de la Ciudad Autónoma de Buenos Aires las misiones, funciones y responsabilidades establecidas en la Ley 3.263, a excepción de las previstas en el artículo 1° de dicho Decreto;

Que dicha ley tiene por objeto proteger e incrementar el Arbolado Público Urbano, implementando los requisitos técnicos y administrativos a los que ajustar las tareas de intervención sobre los mismos;

Que asimismo faculta a la autoridad de aplicación en su artículo 9° a talar o extraer especies arbóreas cuando; *“por su estado sanitario o fisiológico no sea posible su recuperación; impidan u obstaculicen el trazado o realización de obras públicas cuyos pliegos de licitación se encuentren aprobados a la fecha de sanción de la presente; sea necesario garantizar la seguridad de personas y/o bienes; la prestación de un servicio público; la salud de la comunidad y/o la recuperación del arbolado público”*;

Que, a mayor abundancia, en el Informe N° 08049912-GCABA-COMUNA11/25 adjunto al expediente citado en el visto, se encuentra el informe técnico que incluyen imágenes que ilustran la situación del ejemplar arbóreo;

Que, consecuentemente y por estrictas cuestiones de seguridad, higiene y Orden Público, corresponde dictar el acto administrativo que, con fundamento a lo expuesto, autorice la extracción del ejemplar involucrado;

Por ello y en uso de las facultades que le son propias,

EL PRESIDENTE DE LA JUNTA COMUNAL 11

RESUELVE:

Artículo 1°.- Autorícese a la empresa adjudicataria THE CLEAN GARDEN S.R.L, CUIT 33-70784760-9, a que, en el marco del contrato vigente, proceda a extraer por cuenta y orden del GCABA el siguiente ejemplar:

- Orden de Servicio N° 4622290. Posición: Boyacá 1699 Interno plaza 2
- Orden de Servicio N° 4622290. Posición: Boyacá 1699 Interno plaza 4to

Artículo 2°.- Regístrese. Publíquese en el Boletín Oficial de la Ciudad Autónoma de Buenos Aires. Cumplido, archívese.

FICHAS PARA EXTRACCIONES

CALLE	ALTURA	REF.	IMAGEN
BOYACA	1699	Interno 2	VER
BOYACA	1699	Interno 4	VER

Planilla de Inspección de Árboles

Fecha de relevamiento 26/09/24

Aviso

Arme

UBICACIÓN DEL ÁRBOL Especie botánica Acer negundo (Arce negundo)
Calle BOYACA 1699-Pza.Roque S. Peña N° Interno 2do ☐ Árbol Seco ☐ Árbol Semi Seco

PARÁMETROS MECÁNICOS Y SANITARIOS DEL ÁRBOL

Altura aprox. (m) 8 DAP (cm) 33 Inclinación: NO ☒ Mayor a 40° ☐ Menor a 40°
Orientación de la inclinación ☐ Hacia la calle ☐ Hacia la propiedad ☐ Hacia el largo de la vereda
☐ Descopado ☐ Descopado y brotado ☐ Copa desbalanceada

FUSTE

FUSTE

Descortezamiento: Cavidades

basal

media

alto

Pequeñas

X

X

X

Grandes

Fructificaciones fúngicas

Codominancias

X

Chorreados

Cavidad longitudinal en el fuste (m)

Espesor de pared remanente (cm)

RAIZ ☐ Expuesta ☐ Levanta vereda m2 Provoca fisuras en el frente de la propiedad: ☐ SI ☐ NO

RAMAS

☐ Tocones ☐ Excesivas / Cruzadas ☐ Con mal ángulo de inserción
☒ Quebradas / Fisuradas ☒ Secas / Secas en las puntas ☐ Bajas
☐ Codominancias ☒ Con cavidades / Tumores / Cancros ☐ Que invaden espacio aéreo

HOJAS

☐ De coloración anormal ☐ Defoliación Total ☐ Con signos de insectos ☐ Con manchas foliares
☐ Defoliación Parcial Síntomas de enfermedades

RECOMENDACIONES DEL INSPECTOR

A: OBJETIVOS DE LA PODA

☐ Reducción Riesgo
☐ Eliminar interferencias
☐ Adecuación al sitio
☐ Regulación de estructura

B: TIPOS DE PODA

☐ Formación
☐ Limpieza
☐ Aclareo
☐ Refaldado
☐ Terciado

☐ Balanceo

☒ C: EXTRACCIÓN

☐ E: TRASPLANTE

☐ D: TRATAMIENTO SANITARIO

F: CORTE DE RAÍCES

☐ Superficial

☐ Profunda

OBSERVACIONES

Ubicado en camino interno plaza Roque Sáenz Peña, diagonal desde esquina boyacá y remedios de escalada 2do ejemplar de Acer. El ejemplar está seco muerto en pie. Por su condición fisiológica y sanitaria es imposible su recuperación. Se observa riesgo por la descomposición avanzada de la madera. Sugiero la extracción del ejemplar y posterior plantación de especie adecuada.

INSPECTOR/VERIFICADOR

Ines Finetti

Nombre y Apellido

IF

Firma


39535316

DNI

Calle **BOYACA 1699-Pza.Roque S. Peña Interno 2do**

IMAGEN DEL EJEMPLAR

Interno plaza 2



**BOYACA 1699 – Posición 2 y 4
Pza. Roque Sáenz Peña**

VISTA AMPLIADA



◀ ▲ Imágenes de actuales ▲ ▶

Interno plaza 4to



Informe N° _____

Planilla de Inspección de Árboles

Fecha de relevamiento 26/09/24

Aviso

Arme

UBICACIÓN DEL ÁRBOL Especie botánica Acer negundo (Arce negundo)
Calle BOYACA 1699- Pza. Roque S. Peña N° Inter. 4to ☒ Árbol Seco ☐ Árbol Semi Seco

PARÁMETROS MECÁNICOS Y SANITARIOS DEL ÁRBOL

Altura aprox. (m) 13 DAP (cm) 42 Inclinação: NO ☒ Mayor a 40° ☐ Menor a 40°
Orientación de la inclinación ☐ Hacia la calle ☐ Hacia la propiedad ☐ Hacia el largo de la vereda
☐ Descopado ☐ Descopado y brotado ☒ Copa desbalanceada

FUSTE

FUSTE

	Descortezamiento: Cavidades		
	basal	media	alto
Pequeñas	X	X	X
Grandes			

☐ Fructificaciones fúngicas
 ☐ Codominancias
 ☐ Chorreados

Cavidad longitudinal en el fuste (m)

Espesor de pared remanente (cm)

RAIZ ☐ Expuesta ☐ Levanta vereda m2 Provoca fisuras en el frente de la propiedad: ☐ SI ☐ NO

RAMAS

☒ Tocones ☐ Excesivas / Cruzadas ☐ Con mal ángulo de inserción
☒ Quebradas / Fisuradas ☒ Secas / Secas en las puntas ☐ Bajas
☐ Codominancias ☒ Con cavidades / Tumores / Cancros ☐ Que invaden espacio aéreo

HOJAS ☐ De coloración anormal ☒ Defoliación Total ☐ Con signos de insectos ☐ Con manchas foliares
☐ Defoliación Parcial Síntomas de enfermedades

RECOMENDACIONES DEL INSPECTOR

A: OBJETIVOS DE LA PODA

☐ Reducción Riesgo
☐ Eliminar interferencias
☐ Adecuación al sitio
☐ Regulación de estructura

B: TIPOS DE PODA

☐ Formación
☐ Limpieza
☐ Aclareo
☐ Refaldado
☐ Terciado

☐ Balanceo

☒ C: EXTRACCIÓN

☐ E: TRASPLANTE

☐ D: TRATAMIENTO SANITARIO

F: CORTE DE RAÍCES

☐ Superficial

☐ Profunda

OBSERVACIONES

Ubicado en camino interno plaza Roque Sáenz Peña, diagonal desde esquina boyacá y remedios de escalada 4to ejemplar de Acer. El ejemplar está seco muerto en pie. Por su condición fisiológica y sanitaria es imposible su recuperación. Se observa riesgo por la descomposición avanzada de la madera y troncos de gran porte secos. Sugiero la extracción del ejemplar y posterior plantación de especie adecuada.

INSPECTOR/VERIFICADOR

Ines Finetti

Nombre y Apellido

IF


Firma

39535316

DNI

IMAGEN DEL EJEMPLAR

Interno plaza 2



**BOYACA 1699 – Posición 2 y 4
Pza. Roque Sáenz Peña**

VISTA AMPLIADA



◀▲ Imágenes de actuales ▲▶

Interno plaza 4to





GOBIERNO DE LA CIUDAD DE BUENOS AIRES

Hoja Adicional de Firmas
Informe gráfico

Número:

Buenos Aires,

Referencia: EX-2024-32256275- -GCABA-COMUNA11 - Fichas técnicas con fotos para Extracción de especies arbóreas

El documento fue importado por el sistema GEDO con un total de 5 pagina/s.

Digitally signed by Comunicaciones Oficiales
Date: 2025.02.17 12:13:00 -03:00

Digitally signed by Comunicaciones Oficiales
Date: 2025.02.17 12:13:01 -03:00