



**GOBIERNO DE LA CIUDAD DE BUENOS AIRES**  
2024 - Año del 30° Aniversario de la Autonomía de la Ciudad de Buenos Aires

**Resolución Presidencia Junta Comuna**

**Número:**

Buenos Aires,

**Referencia:** S/Solicitud extracción ejemplares arbóreos.

---

**VISTO:** La Constitución de la Ciudad Autónoma de Buenos Aires, las Leyes N° 1.777 y N° 3.263 (Texto Consolidado por Ley N° 6.588) y N° 6.684, los Decretos N° 166/13 y su modificatorio N° 110/20 y N° 387/23 y modificatorios, las Planillas de Inspección N° 4304, 4305, 4306, 4307, 4308, 4309, 4310, 4311, 4312, 4313, 4314, 4315, 4316, 4317, 4318, 4319, 4320, 4321, 4322; el Expediente Electrónico N° EX-2024-42855217-GCABA-MGEYA, y

**CONSIDERANDO:**

Que, por los autos citados en el Visto tramita la actuación iniciada en virtud a la necesidad de extraer los ejemplares arbóreos emplazados en el Parque de la Innovación (10 ejemplares); en Av. Guillermo Udaondo N° 1003 (5 ejemplares) y en Int. Güiraldes N° 2160 (4 ejemplares), de esta Ciudad Autónoma de Buenos Aires;

Que, sobre el particular, la Constitución de la Ciudad Autónoma de Buenos Aires establece en su artículo 127 que las Comunas son unidades de gestión política y administrativa con competencia territorial;

Que, asimismo, de conformidad con el artículo 128 del mismo cuerpo legal ejercen funciones de planificación, ejecución y control en forma exclusiva y concurrente con el Gobierno de la Ciudad respecto de las materias de su competencia;

Que, a su turno, el artículo 26 del mencionado cuerpo normativo dispone: *"El ambiente es patrimonio común. Toda persona tiene derecho a gozar de un ambiente sano, así como el deber de preservarlo y definirlo en provecho de las generaciones presentes y futuras"*;

Que, en virtud de los mencionados mandatos constitucionales, se sancionó la Ley N° 1.777 (Texto Consolidado por Ley N° 6.588) la cual tiene por finalidad, entre otras, promover la descentralización de las funciones del Gobierno de la Ciudad, preservando su integridad territorial, mejorar la eficiencia y la calidad de las prestaciones que brinda el Gobierno de la Ciudad, así como asegurar el desarrollo sustentable;

Que, dicha Ley especifica en su artículo 10 que las Comunas tienen a su cargo en forma exclusiva: *"b) La planificación, ejecución y control de los trabajos de mantenimiento de los espacios verdes, de conformidad con la Ley de presupuesto"*;

Que, asimismo, el artículo 47 de la citada Ley establece que el Poder Ejecutivo implementa un proceso de transición que comprende, entre otras cuestiones, la transferencia gradual de competencias centralizadas a las unidades descentralizadas, en virtud de la aplicación del Título II;

Que, mediante la Ley N° 6.684 se sancionó la Ley de Ministerios del Gobierno de la Ciudad Autónoma de Buenos Aires;

Que, por Decreto N° 387/23 y modificatorios, se aprobó la estructura orgánico funcional del Poder Ejecutivo del Gobierno de la Ciudad Autónoma de Buenos Aires;

Que, el Decreto N° 166/13 y su modificatorio N° 110/20, dispone en su artículo 1 la transferencia a las Comunas de la Ciudad Autónoma de Buenos Aires de las misiones, funciones y responsabilidades establecidas en la Ley de Arbolado Público N° 3.263

(Texto Consolidado por Ley N° 6.588) con las excepciones puntuales que ella explicita;

Que, esa Ley tiene por objeto proteger e incrementar el Arbolado Público Urbano, implementando los requisitos técnicos y administrativos a los que ajustar las tareas de intervención sobre los mismos;

Que, asimismo faculta a la autoridad de aplicación en su artículo 15 a talar o extraer especies arbóreas cuando "*por su estado sanitario, fisiológico o por sus condiciones físicas no sea posible su recuperación*" (inc. b) y "*para garantizar la seguridad de las personas y/o bienes*" (inc. c);

Que, la Ley N° 3.263 (Texto Consolidado por Ley N° 6.588) establece, en sus artículos 5 a 7, los recaudos a seguir en caso de plantación y/o reposición de arbolado público urbano;

Que, de acuerdo a lo que surge de las Planillas de Inspección citadas en el Visto y a lo indicado por la Gerencia Operativa de Gestión Comunal mediante Nota N° NO-2024-44391369-GCABA-COMUNA13 corresponde efectuar las extracciones de los ejemplares enunciados, de acuerdo a la normativa vigente;

Que, consecuentemente y por estrictas cuestiones de seguridad y Orden Público, corresponde dictar el acto administrativo que, con fundamento a lo expuesto, autorice la extracción del ejemplar involucrado;

Que, dentro de las atribuciones de la Junta Comunal como órgano de gobierno, otorgadas por la Ley N° 1.777 (Texto Consolidado por Ley N° 6.588), se contempla la de "emitir resoluciones y declaraciones en el marco de sus competencias".

Por ello y en uso de las facultades que le son propias,

**LA PRESIDENTE DE LA JUNTA COMUNAL 13  
RESUELVE:**

Artículo 1°.- Autorizar a la Empresa adjudicataria Mantelectric I.C.I.S.A., CUIT N° 30-52029200-0 a que, en el marco del contrato vigente, proceda a extraer por cuenta y orden del Gobierno de la Ciudad Autónoma de Buenos Aires los ejemplares mencionados en la presente emplazados en el Parque de la Innovación (10 ejemplares); en Av. Guillermo Udaondo N° 1003 (5 ejemplares) y en Int. Güiraldes N° 2160 (4 ejemplares), de esta Ciudad Autónoma de Buenos Aires.

Artículo 2°.- Efectuadas las extracciones dispuestas en el artículo precedente, se deberán plantar nuevos ejemplares.

Artículo 3°.- Fijar un cartel junto a los ejemplares a ser extraídos por el plazo de diez (10) días corridos, en el que se informe sobre las circunstancias que motivan la decisión respectiva, indicando las vías de contacto con la autoridad competente.

Artículo 4°.- Comunicar a la Junta Comunal. Publicar en el Boletín Oficial de la Ciudad Autónoma de Buenos Aires. Notificar y cumplido, archivar.

# Planilla de Inspección de Árboles

Fecha de relevamiento: 10/11/2023

AVISO: S/R

Arme: 8938764

UBICACIÓN DEL ÁRBOL Calle: Parque de la Innovación – Sector 12A

Nro: Ejemp. 01

## PARÁMETROS MECÁNICOS Y SANITARIOS DEL ÁRBOL

Especie botánica: Acer negundo - ARCE

DAP (cm): 70

Altura (m): 9

☒ Árbol Seco ☐ Semiseco ☐ Descopado ☐ Descopado y brotado ☐ Copa desbalanceada

Inclinación: ☐ Mayor a 40° ☐ Menor a 40° ☒ Sin inclinación

Orientación de la inclinación: ☐ Hacia la calle ☐ Hacia la propiedad ☐ Hacia lado ascendente o descendente

## RAÍCES

☐ Expuestas ☐ Acera levantada (m2): (m2 aprox.) ☐ Fisuras en el frente de la propiedad

## FUSTE

☒ Descortezamiento ☐ Fructificaciones fúngicas ☐ Codominancias ☐ Exudados

☒ Cavidades pequeñas En zona: ☒ baja ☒ media ☒ alta ☐ Cavidad longitudinal (m) Longitud

☐ Cavidades grandes En zona: ☐ baja ☐ media ☐ alta Pared remanente (cm): Espesor

## RAMAS

☒ Secas / Secas en las puntas ☒ Con cavidades / Tumores / Cancros ☐ Tocones  
☐ Quebradas / Fisuradas ☐ Codominancias ☐ Demasiado bajas  
☐ Con mal ángulo de inserción ☐ Excesivas ☐ Cruzadas ☐ Que invaden el espacio aéreo

## HOJAS

☒ Defoliación: Total ☐ Coloración anormal ☐ Signos de insectos ☐ Manchas foliares  
☐ Síntomas de enfermedades: Describir, si presenta

## RECOMENDACIONES DEL INSPECTOR

A: PODA

☐ Formación ☐ Refaldado ☐ Reducir de riesgo  
☐ Limpieza ☐ Terciado ☐ Adecuar al sitio  
☐ Aclareo ☐ Balanceo de copa ☐ Regular la estructura

B: CORTE DE RAÍCES

☐ Superficial  
☐ Profunda

☐ C: TRATAMIENTO SANITARIO ☐ D: TRASPLANTE ☒ E: EXTRACCIÓN ☐ F: RETIRO DE CEPA

## OBSERVACIONES:

Ejemplar completamente defoliado, con descortezamiento general en fuste y ramas. Tocones de ramas quebradas.

## INSPECTOR/A

Luciano J. P. Gomez



27346493



Nombre y Apellido

Firma

DNI

**UBICACIÓN DEL ÁRBOL** Calle: Parque de la Innovación – Sector 12A Nro: Ej.01

Imágenes:



## Planilla de Inspección de Árboles

Fecha de relevamiento: 10/11/2023

AVISO: S/R

Arme: 8938764

UBICACIÓN DEL ÁRBOL Calle: Parque de la Innovación – Sector 12A

Nro: Ejemp. 02

## PARÁMETROS MECÁNICOS Y SANITARIOS DEL ÁRBOL

Especie botánica: Acer negundo - ARCE

DAP (cm): 25

Altura (m): 9

☒ Árbol Seco ☐ Semiseco ☐ Descopado ☐ Descopado y brotado ☐ Copa desbalanceadaInclinación: ☐ Mayor a 40° ☐ Menor a 40° ☒ Sin inclinaciónOrientación de la inclinación: ☐ Hacia la calle ☐ Hacia la propiedad ☐ Hacia lado ascendente o descendente

## RAÍCES

☐ Expuestas ☐ Acera levantada (m2): (m2 aprox.) ☐ Fisuras en el frente de la propiedad

## FUSTE

☒ Descortezamiento ☐ Fructificaciones fúngicas ☐ Codominancias ☐ Exudados☒ Cavidades pequeñas En zona: ☒ baja ☒ media ☒ alta ☐ Cavidad longitudinal (m) Longitud☐ Cavidades grandes En zona: ☐ baja ☐ media ☐ alta Pared remanente (cm): Espesor

## RAMAS

☒ Secas / Secas en las puntas ☒ Con cavidades / Tumores / Cancros ☐ Tocones☒ Quebradas / Fisuradas ☐ Codominancias ☐ Demasiado bajas☐ Con mal ángulo de inserción ☐ Excesivas ☐ Cruzadas ☐ Que invaden el espacio aéreo

## HOJAS

☒ Defoliación: Total ☐ Coloración anormal ☐ Signos de insectos ☐ Manchas foliares☐ Síntomas de enfermedades: Describir, si presenta

## RECOMENDACIONES DEL INSPECTOR

A: PODA

☐ Formación ☐ Refaldado ☐ Limpieza ☐ Terciado ☐ Aclareo ☐ Balanceo de copa

MOTIVO:

☐ Reducir de riesgo ☐ Adecuar al sitio ☐ Regular la estructura

B: CORTE DE RAÍCES


☐ Superficial ☐ Profunda☐ C: TRATAMIENTO SANITARIO ☐ D: TRASPLANTE ☒ E: EXTRACCIÓN ☐ F: RETIRO DE CEPA

## OBSERVACIONES:

Ejemplar completamente defoliado, con descortezamiento general en fuste y ramas.

INSPECTOR/A

Luciano J. P. Gomez



27346493



Nombre y Apellido

Firma

DNI

**UBICACIÓN DEL ÁRBOL** Calle: Parque de la Innovación – Sector 12A Nro: Ej.02

Imágenes:



**Planilla de Inspección de Árboles**

Fecha de relevamiento: 10/11/2023

AVISO: S/R

Arme: 8938764

**UBICACIÓN DEL ÁRBOL** Calle: Parque de la Innovación – Sector 12A

Nro: Ejemp. 03

**PARÁMETROS MECÁNICOS Y SANITARIOS DEL ÁRBOL**

Especie botánica: Acer negundo - ARCE

DAP (cm): 70

Altura (m): 10

☐ Árbol Seco ☒ Semiseco ☐ Descopado ☐ Descopado y brotado ☒ Copa desbalanceadaInclinación: ☐ Mayor a 40° ☐ Menor a 40° ☒ Sin inclinaciónOrientación de la Inclinación: ☐ Hacia la calle ☐ Hacia la propiedad ☐ Hacia lado ascendente o descendente**RAÍCES**☐ Expuestas ☐ Acera levantada (m2): (m2 aprox.) ☐ Fisuras en el frente de la propiedad**FUSTE**☒ Descortezamiento ☐ Fructificaciones fúngicas ☐ Codominancias ☐ Exudados☒ Cavidades pequeñas En zona: ☐ baja ☐ media ☐ alta ☒ Cavidad longitudinal (m) 1☒ Cavidades grandes En zona: ☒ baja ☒ media ☒ alta Pared remanente (cm): 5**RAMAS**☒ Secas / Secas en las puntas ☒ Con cavidades / Tumores / Cancros ☒ Tocones  
☐ Quebradas / Fisuradas ☐ Codominancias ☐ Demasiado bajas  
☐ Con mal ángulo de inserción ☐ Excesivas ☐ Cruzadas ☐ Que invaden el espacio aéreo**HOJAS**☒ Defoliación: Parcial ☐ Coloración anormal ☐ Signos de insectos ☐ Manchas foliares  
☐ Síntomas de enfermedades: Describir, si presenta**RECOMENDACIONES DEL INSPECTOR**

A: PODA	<input type="checkbox"/> Formación	<input type="checkbox"/> Refaldado	MOTIVO:	<input type="checkbox"/> Reducir de riesgo	B: CORTE DE RAÍCES	
	<input type="checkbox"/> Limpieza	<input type="checkbox"/> Terciado		<input type="checkbox"/> Adecuar al sitio		<input type="checkbox"/> Superficial
	<input type="checkbox"/> Aclareo	<input type="checkbox"/> Balanceo de copa		<input type="checkbox"/> Regular la estructura		<input type="checkbox"/> Profunda
<input type="checkbox"/> C: TRATAMIENTO SANITARIO		<input type="checkbox"/> D: TRASPLANTE	<input checked="" type="checkbox"/> E: EXTRACCIÓN	<input type="checkbox"/> F: RETIRO DE CEPA		

**OBSERVACIONES:**

Semiseco, con descortezamiento, tocones de ramas quebradas, ahuecamiento general.

**INSPECTOR/A**

Luciano J. P. Gomez



27346493

Nombre y Apellido



Firma

DNI



**UBICACIÓN DEL ÁRBOL** Calle: Parque de la Innovación – Sector 12A Nro: Ej.03

Imágenes:





## Planilla de Inspección de Árboles

Fecha de relevamiento: 10/11/2023

AVISO: S/R

Arme: 8938764

UBICACIÓN DEL ÁRBOL Calle: Parque de la Innovación – Sector 12A

Nro: Ejemp. 04

## PARÁMETROS MECÁNICOS Y SANITARIOS DEL ÁRBOL

Especie botánica: Acer negundo - ARCE

DAP (cm): 60

Altura (m): 10

☐ Árbol Seco ☒ Semiseco ☐ Descopado ☐ Descopado y brotado ☐ Copa desbalanceadaInclinación: ☐ Mayor a 40° ☐ Menor a 40° ☒ Sin inclinaciónOrientación de la inclinación: ☐ Hacia la calle ☐ Hacia la propiedad ☐ Hacia lado ascendente o descendente

## RAÍCES

☐ Expuestas ☐ Acera levantada (m2): (m2 aprox.) ☐ Fisuras en el frente de la propiedad

## FUSTE

☒ Descortezamiento ☐ Fructificaciones fúngicas ☐ Codominancias ☐ Exudados☒ Cavidades pequeñas En zona: ☐ baja ☐ media ☒ alta ☐ Cavidad longitudinal (m) 1☒ Cavidades grandes En zona: ☐ baja ☐ media ☐ alta Pared remanente (cm): Espesor

## RAMAS

<input checked="" type="checkbox"/> Secas / Secas en las puntas	<input type="checkbox"/> Con cavidades / Tumores / Cancros	<input checked="" type="checkbox"/> Tocones
<input checked="" type="checkbox"/> Quebradas / Fisuradas	<input checked="" type="checkbox"/> Codominancias	<input type="checkbox"/> Demasiado bajas
<input type="checkbox"/> Con mal ángulo de inserción	<input type="checkbox"/> Excesivas <input type="checkbox"/> Cruzadas	<input type="checkbox"/> Que invaden el espacio aéreo

## HOJAS

<input checked="" type="checkbox"/> Defoliación: Parcial	<input type="checkbox"/> Coloración anormal	<input type="checkbox"/> Signos de insectos	<input type="checkbox"/> Manchas foliares
<input type="checkbox"/> Síntomas de enfermedades:	Describir, si presenta		

## RECOMENDACIONES DEL INSPECTOR

A: PODA

<input type="checkbox"/> Formación	<input type="checkbox"/> Refaldado	MOTIVO: <input type="checkbox"/> Reducir de riesgo <input type="checkbox"/> Adecuar al sitio <input type="checkbox"/> Regular la estructura
<input type="checkbox"/> Limpieza	<input type="checkbox"/> Terciado	
<input type="checkbox"/> Aclareo	<input type="checkbox"/> Balanceo de copa	

B: CORTE DE RAÍCES

<input type="checkbox"/> Superficial
<input type="checkbox"/> Profunda


<input type="checkbox"/> C: TRATAMIENTO SANITARIO	<input type="checkbox"/> D: TRASPLANTE	<input checked="" type="checkbox"/> E: EXTRACCIÓN	<input type="checkbox"/> F: RETIRO DE CEPA
---	--	---	--

## OBSERVACIONES:

Ejemplar semiseco, con descortezamiento, tocones de ramas quebradas.

## INSPECTOR/A

Luciano J. P. Gomez



27346493




Nombre y Apellido

Firma

DNI

**UBICACIÓN DEL ÁRBOL** Calle: Parque de la Innovación – Sector 12A Nro: Ej.04

Imágenes:



**Planilla de Inspección de Árboles**

Fecha de relevamiento: 10/11/2023

AVISO: S/R

Arme: Ingresar nro. de ARME asignado

**UBICACIÓN DEL ÁRBOL** Calle: Parque de la Innovación – Sector 12A

Nro: Ejemplar 05

**PARÁMETROS MECÁNICOS Y SANITARIOS DEL ÁRBOL**

Especie botánica: Acer negundo - ARCE

DAP (cm): 40

Altura (m): 10

☒ Árbol Seco ☐ Semiseco ☐ Descopado ☐ Descopado y brotado ☐ Copa desbalanceada

Inclinación: ☐ Mayor a 40° ☐ Menor a 40° ☒ Sin inclinación

Orientación de la inclinación: ☐ Hacia la calle ☐ Hacia la propiedad ☐ Hacia lado ascendente o descendente

**RAÍCES**

☐ Expuestas ☐ Acera levantada (m2): (m2 aprox.) ☐ Fisuras en el frente de la propiedad

**FUSTE**

☒ Descortezamiento ☐ Fructificaciones fúngicas ☐ Codominancias ☐ Exudados

☐ Cavidades pequeñas En zona: ☐ baja ☐ media ☐ alta ☐ Cavidad longitudinal (m) Longitud

☐ Cavidades grandes En zona: ☐ baja ☐ media ☒ alta Pared remanente (cm): Espesor

**RAMAS**

☒ Secas / Secas en las puntas ☐ Con cavidades / Tumores / Cancros ☐ Tocones  
☒ Quebradas / Fisuradas ☐ Codominancias ☐ Demasiado bajas  
☐ Con mal ángulo de inserción ☐ Excesivas ☐ Cruzadas ☐ Que invaden el espacio aéreo

**HOJAS**

☒ Defoliación: Total ☐ Coloración anormal ☐ Signos de insectos ☐ Manchas foliares  
☐ Síntomas de enfermedades: Describir, si presenta

**RECOMENDACIONES DEL INSPECTOR**

A: PODA ☐ Formación ☐ Refaldado ☐ Limpieza ☐ Terciado ☐ Aclareo ☐ Balanceo de copa MOTIVO: ☐ Reducir de riesgo ☐ Adecuar al sitio ☐ Regular la estructura B: CORTE DE RAÍCES ☐ Superficial ☐ Profunda


☐ C: TRATAMIENTO SANITARIO ☐ D: TRASPLANTE ☒ E: EXTRACCIÓN ☐ F: RETIRO DE CEPA

**OBSERVACIONES:**

Ejemplar completamente defoliado, seco. Cavidades y descortezamiento en el fuste. Ramas quebradas enganchadas en la copa.

**INSPECTOR/A**

Luciano J. P. Gomez



27.346.493



Nombre y Apellido

Firma

DNI

**UBICACIÓN DEL ÁRBOL** Calle: Parque de la Innovación – Sector 12A Nro: Ej. 05

Imágenes:



## Planilla de Inspección de Árboles

Fecha de relevamiento: 10/11/2023

AVISO: S/R

Arme: Ingresar nro. de ARME asignado

UBICACIÓN DEL ÁRBOL Calle: Parque de la Innovación – Sector 12A

Nro: Ejemplar 06

## PARÁMETROS MECÁNICOS Y SANITARIOS DEL ÁRBOL

Especie botánica: Acer negundo - ARCE

DAP (cm): 50

Altura (m): 11

☒ Árbol Seco ☐ Semiseco ☐ Descopado ☐ Descopado y brotado ☐ Copa desbalanceadaInclinación: ☐ Mayor a 40° ☐ Menor a 40° ☒ Sin inclinaciónOrientación de la inclinación: ☐ Hacia la calle ☐ Hacia la propiedad ☐ Hacia lado ascendente o descendente

## RAÍCES

☐ Expuestas ☐ Acera levantada (m2): (m2 aprox.) ☐ Fisuras en el frente de la propiedad

## FUSTE

☒ Descortezamiento ☐ Fructificaciones fúngicas ☐ Codominancias ☐ Exudados☐ Cavidades pequeñas En zona: ☐ baja ☐ media ☐ alta ☐ Cavidad longitudinal (m) Longitud☐ Cavidades grandes En zona: ☐ baja ☐ media ☐ alta Pared remanente (cm): Espesor

## RAMAS

☒ Secas / Secas en las puntas ☐ Con cavidades / Tumores / Cancros ☐ Tocones  
☒ Quebradas / Fisuradas ☐ Codominancias ☐ Demasiado bajas  
☐ Con mal ángulo de inserción ☐ Excesivas ☐ Cruzadas ☐ Que invaden el espacio aéreo

## HOJAS

☒ Defoliación: Total ☐ Coloración anormal ☐ Signos de insectos ☐ Manchas foliares  
☐ Síntomas de enfermedades: Describir, si presenta

## RECOMENDACIONES DEL INSPECTOR

A: PODA

☐ Formación ☐ Refaldado ☐ Reducir de riesgo  
☐ Limpieza ☐ Terciado ☐ Adecuar al sitio  
☐ Aclareo ☐ Balanceo de copa ☐ Regular la estructura

B: CORTE DE RAÍCES


☐ Superficial  
☐ Profunda☐ C: TRATAMIENTO SANITARIO ☐ D: TRASPLANTE ☒ E: EXTRACCIÓN ☐ F: RETIRO DE CEPA

## OBSERVACIONES:

Ejemplar completamente defoliado, seco. Descortezamiento general en fuste y ramas.

## INSPECTOR/A

Luciano J. P. Gomez



27.346.493



Nombre y Apellido

Firma

DNI

**UBICACIÓN DEL ÁRBOL** Calle: Parque de la Innovación – Sector 12A Nro: Ej. 06

Imágenes:



## Planilla de Inspección de Árboles

Fecha de relevamiento: 10/11/2023

AVISO: S/R

Arme: Ingresar nro. de ARME asignado

UBICACIÓN DEL ÁRBOL Calle: Parque de la Innovación – Sector 12A

Nro: Ejemplar 07

## PARÁMETROS MECÁNICOS Y SANITARIOS DEL ÁRBOL

Especie botánica: Acer negundo - ARCE

DAP (cm): 50

Altura (m): 11

☒ Árbol Seco ☐ Semiseco ☐ Descopado ☐ Descopado y brotado ☐ Copa desbalanceadaInclinación: ☐ Mayor a 40° ☐ Menor a 40° ☒ Sin inclinaciónOrientación de la inclinación: ☐ Hacia la calle ☐ Hacia la propiedad ☐ Hacia lado ascendente o descendente

## RAÍCES

☐ Expuestas ☐ Acera levantada (m2): (m2 aprox.) ☐ Fisuras en el frente de la propiedad

## FUSTE

☒ Descortezamiento ☐ Fructificaciones fúngicas ☐ Codominancias ☐ Exudados☐ Cavidades pequeñas En zona: ☐ baja ☐ media ☐ alta ☐ Cavidad longitudinal (m) Longitud☐ Cavidades grandes En zona: ☐ baja ☐ media ☐ alta Pared remanente (cm): Espesor

## RAMAS

<input checked="" type="checkbox"/> Secas / Secas en las puntas	<input type="checkbox"/> Con cavidades / Tumores / Cancros	<input type="checkbox"/> Tocones
<input checked="" type="checkbox"/> Quebradas / Fisuradas	<input type="checkbox"/> Codominancias	<input type="checkbox"/> Demasiado bajas
<input type="checkbox"/> Con mal ángulo de inserción	<input type="checkbox"/> Excesivas <input type="checkbox"/> Cruzadas	<input type="checkbox"/> Que invaden el espacio aéreo

## HOJAS

<input checked="" type="checkbox"/> Defoliación: Total	<input type="checkbox"/> Coloración anormal	<input type="checkbox"/> Signos de insectos	<input type="checkbox"/> Manchas foliares
<input type="checkbox"/> Síntomas de enfermedades: Describir, si presenta			

## RECOMENDACIONES DEL INSPECTOR

A: PODA	<input type="checkbox"/> Formación	<input type="checkbox"/> Refaldado	MOTIVO:	<input type="checkbox"/> Reducir de riesgo	B: CORTE DE RAÍCES	
	<input type="checkbox"/> Limpieza	<input type="checkbox"/> Terciado		<input type="checkbox"/> Adecuar al sitio		<input type="checkbox"/> Superficial
	<input type="checkbox"/> Aclareo	<input type="checkbox"/> Balanceo de copa		<input type="checkbox"/> Regular la estructura		<input type="checkbox"/> Profunda
<input type="checkbox"/> C: TRATAMIENTO SANITARIO		<input type="checkbox"/> D: TRASPLANTE	<input checked="" type="checkbox"/> E: EXTRACCIÓN	<input type="checkbox"/> F: RETIRO DE CEPA		

## OBSERVACIONES:

Ejemplar completamente defoliado, con descortezamiento general en fuste y ramas. Ramas primarias mochadas y otras quebradas.

## INSPECTOR/A

Luciano J. P. Gomez



27.346.493

Nombre y Apellido



Firma

DNI



**UBICACIÓN DEL ÁRBOL** Calle: Parque de la Innovación – Sector 12A Nro: Ej. 07

Imágenes:



# Planilla de Inspección de Árboles

AVISO: S/R

Fecha de relevamiento: 10/11/2023

Arme: Ingresado de MME asignado

**UBICACIÓN DEL ÁRBOL** Calle: Parque de la Innovación – Sector 12A

Nro: Ejemp. 09

## PARÁMETROS MECÁNICOS Y SANITARIOS DEL ÁRBOL

Especie botánica: Acer negundo - ARCE

DAP (cm): 35

Altura (m): 8

☒ Árbol Seco ☐ Semiseco ☐ Descopado ☐ Descopado y brotado ☐ Copa desbalanceada

Inclinación: ☐ Mayor a 40° ☐ Menor a 40° ☒ Sin inclinación

Orientación de la inclinación: ☐ Hacia la calle ☐ Hacia la propiedad ☐ Hacia lado ascendente o descendente

## RAÍCES

☐ Expuestas

☐ Acera levantada (m2): -

☐ Fisuras en el frente de la propiedad

## FUSTE

☒ Descortezamiento

☐ Fructificaciones fúngicas

☐ Codominancias

☐ Exudados

☐ Cavidades pequeñas

En zona: ☐ baja

☒ media

☐ alta

☐ Cavidad longitudinal (m)

Longitud

☐ Cavidades grandes

En zona: ☐ baja

☐ media

☐ alta

Pared remanente (cm):

Espesor

## RAMAS

☒ Secas / Secas en las puntas

☒ Con cavidades / Tumores / Cancros

☐ Tocones

☒ Quebradas / Fisuradas

☐ Codominancias

☐ Demasiado bajas

☐ Con mal ángulo de inserción

☐ Excesivas

☐ Cruzadas

☐ Que invaden el espacio aéreo

## HOJAS

☒ Defoliación: Total

☐ Coloración anormal

☐ Signos de insectos

☐ Manchas foliares

☐ Síntomas de enfermedades: Describir, si presenta

## RECOMENDACIONES DEL INSPECTOR

A: PODA

☐ Formación

☐ Refaldado

MOTIVO:

☐ Reducir de riesgo

B: CORTE DE RAÍCES

☐ Limpieza

☐ Terciado

☐ Adecuar al sitio

☐ Superficial

☐ Aclareo

☐ Balanceo de copa

☐ Regular la estructura

☐ Profunda

☐ C: TRATAMIENTO SANITARIO

☐ D: TRASPLANTE

☒ E: EXTRACCIÓN

☐ F: RETIRO DE CEPA

## OBSERVACIONES:

Ejemplar completamente defoliado, seco. Perforaciones pequeñas en fuste y ramas.

## INSPECTOR/A

Luciano J. P. Gomez



27.346.493

Nombre y Apellido

Firma

DNI

**UBICACIÓN DEL ÁRBOL** Calle: Parque de la Innovación – Sector 12A Nro: Ej. 09

Imágenes:



**Planilla de Inspección de Árboles**

Fecha de relevamiento: 10/11/2023

AVISO: S/R

Arme: Ingresado al sistema ME asignado

**UBICACIÓN DEL ÁRBOL** Calle: Parque de la Innovación – Sector 12A

Nro: Ejemp. 10

**PARÁMETROS MECÁNICOS Y SANITARIOS DEL ÁRBOL**

Especie botánica: Acer negundo - ARCE

DAP (cm): 80

Altura (m): 15

☒ Árbol Seco ☐ Semiseco ☐ Descopado ☐ Descopado y brotado ☐ Copa desbalanceada

Inclinación: ☐ Mayor a 40° ☐ Menor a 40° ☒ Sin inclinación

Orientación de la inclinación: ☐ Hacia la calle ☐ Hacia la propiedad ☐ Hacia lado ascendente o descendente

**RAÍCES**

☐ Expuestas ☐ Acera levantada (m2): - ☐ Fisuras en el frente de la propiedad

**FUSTE**

☒ Descortezamiento ☐ Fructificaciones fúngicas ☐ Codominancias ☐ Exudados

☐ Cavidades pequeñas En zona: ☐ baja ☐ media ☐ alta ☐ Cavity longitudinal (m) Longitud

☐ Cavidades grandes En zona: ☐ baja ☐ media ☐ alta Pared remanente (cm): Espesor

**RAMAS**

☒ Secas / Secas en las puntas ☐ Con cavidades / Tumores / Cancros ☐ Tocones  
☐ Quebradas / Fisuradas ☐ Codominancias ☐ Demasiado bajas  
☐ Con mal ángulo de inserción ☐ Excesivas ☐ Cruzadas ☐ Que invaden el espacio aéreo

**HOJAS**

☒ Defoliación: Total ☐ Coloración anormal ☐ Signos de insectos ☐ Manchas foliares  
☐ Síntomas de enfermedades: Describir, si presenta

**RECOMENDACIONES DEL INSPECTOR**

A: PODA ☐ Formación ☐ Refaldado ☐ Limpieza ☐ Terciado ☐ Aclareo ☐ Balanceo de copa  
MOTIVO: ☐ Reducir de riesgo ☐ Adecuar al sitio ☐ Regular la estructura  
B: CORTE DE RAÍCES ☐ Superficial ☐ Profunda  
☐ C: TRATAMIENTO SANITARIO ☐ D: TRASPLANTE ☒ E: EXTRACCIÓN ☐ F: RETIRO DE CEPA

**OBSERVACIONES:**

Ejemplar completamente defoliado, seco, con descortezamiento general.

**INSPECTOR/A**

Luciano J. P. Gomez



27.346.493


Nombre y Apellido

Firma

DNI

**UBICACIÓN DEL ÁRBOL** Calle: Parque de la Innovación – Sector 12A Nro: Ej. 10

Imágenes:



**Planilla de Inspección de Árboles**

AVISO: S/R

Fecha de relevamiento: 10/11/2023

Arme: Ingresado 8948209 Asignado

**UBICACIÓN DEL ÁRBOL** Calle: Parque de la Innovación – Sector 12A

Nro: Ejemp. 11

**PARÁMETROS MECÁNICOS Y SANITARIOS DEL ÁRBOL**

Especie botánica: Acer negundo - ARCE

DAP (cm): 50

Altura (m): 7

☐ Árbol Seco ☒ Semiseco ☐ Descopado ☐ Descopado y brotado ☐ Copa desbalanceada

Inclinación: ☐ Mayor a 40° ☐ Menor a 40° ☒ Sin inclinación

Orientación de la inclinación: ☐ Hacia la calle ☐ Hacia la propiedad ☐ Hacia lado ascendente o descendente

**RAÍCES**

☐ Expuestas ☐ Acera levantada (m2): - ☐ Fisuras en el frente de la propiedad

**FUSTE**

☒ Descortezamiento ☐ Fructificaciones fúngicas ☐ Codominancias ☐ Exudados

☐ Cavidades pequeñas En zona: ☐ baja ☐ media ☐ alta ☐ Cavity longitudinal (m) Longitud

☐ Cavidades grandes En zona: ☐ baja ☐ media ☐ alta Pared remanente (cm): Espesor

**RAMAS**

☒ Secas / Secas en las puntas ☐ Con cavidades / Tumores / Cancros ☒ Tocones  
☒ Quebradas / Fisuradas ☐ Codominancias ☐ Demasiado bajas  
☐ Con mal ángulo de inserción ☐ Excesivas ☐ Cruzadas ☐ Que invaden el espacio aéreo

**HOJAS**

☒ Defoliación: Parcial ☐ Coloración anormal ☐ Signos de insectos ☐ Manchas foliares  
☐ Síntomas de enfermedades: Describir, si presenta

**RECOMENDACIONES DEL INSPECTOR**

A: PODA

☐ Formación ☐ Refaldado ☐ MOTIVO: ☐ Reducir de riesgo  
☐ Limpieza ☐ Terciado ☐ Adecuar al sitio  
☐ Aclareo ☐ Balanceo de copa ☐ Regular la estructura

B: CORTE DE RAÍCES

☐ Superficial  
☐ Profunda


☐ C: TRATAMIENTO SANITARIO ☐ D: TRASPLANTE ☒ E: EXTRACCIÓN ☐ F: RETIRO DE CEPAS

**OBSERVACIONES:**

Ejemplar semiseco. Mochado, con muy poca actividad en la parte baja del fuste.

**INSPECTOR/A**

Luciano J. P. Gomez



27.346.493

Nombre y Apellido


Firma

DNI



**UBICACIÓN DEL ÁRBOL** Calle: Parque de la Innovación – Sector 12A Nro: Ej. 11

Imágenes:





**Planilla de Inspección de Árboles**

Fecha de relevamiento: 10/11/2023

AVISO: S/R

Arme: 8948211

**UBICACIÓN DEL ÁRBOL** Calle: Av Guillermo Udaondo 1003 (PI)

Nro: Sector 12A Ej.12

**PARÁMETROS MECÁNICOS Y SANITARIOS DEL ÁRBOL**

Especie botánica: Acer negundo - ARCE DAP (cm): 25 Altura (m): 6

☐ Árbol Seco ☒ Semiseco ☒ Descopado ☐ Descopado y brotado ☐ Copa desbalanceada

Inclinación: ☐ Mayor a 40° ☐ Menor a 40° ☒ Sin inclinación

Orientación de la inclinación: ☐ Hacia la calle ☐ Hacia la propiedad ☐ Hacia lado ascendente o descendente

**RAÍCES**

☐ Expuestas ☐ Acera levantada (m2): - ☐ Fisuras en el frente de la propiedad

**FUSTE**

☒ Descortezamiento ☐ Fructificaciones fúngicas ☐ Codominancias ☐ Exudados

☐ Cavidades pequeñas En zona: ☐ baja ☐ media ☐ alta ☐ Cavidad longitudinal (m) Longitud

☐ Cavidades grandes En zona: ☐ baja ☐ media ☐ alta Pared remanente (cm): Espesor

**RAMAS**

☒ Secas / Secas en las puntas ☐ Con cavidades / Tumores / Cancros ☒ Tocones  
☒ Quebradas / Fisuradas ☐ Codominancias ☐ Demasiado bajas  
☐ Con mal ángulo de inserción ☐ Excesivas ☐ Cruzadas ☐ Que invaden el espacio aéreo

**HOJAS**

☒ Defoliación: Parcial ☐ Coloración anormal ☒ Signos de insectos ☐ Manchas foliares  
☐ Síntomas de enfermedades: Describir, si presenta

**RECOMENDACIONES DEL INSPECTOR**

A: PODA ☐ Formación ☐ Refaldado ☐ MOTIVO: ☐ Reducir de riesgo ☐ B: CORTE DE RAÍCES  
☐ Limpieza ☐ Terciado ☐ Adecuar al sitio ☐ Superficial  
☐ Aclareo ☐ Balanceo de copa ☐ Regular la estructura ☐ Profunda  
☐ C: TRATAMIENTO SANITARIO ☐ D: TRASPLANTE ☒ E: EXTRACCIÓN ☐ F: RETIRO DE CEPA

**OBSERVACIONES:**

Ejemplar semiseco. Mochado, con muy poca actividad en la parte baja del fuste.

**INSPECTOR/A**

Luciano J.P. Gomez



27.346.493

Nombre y Apellido


Firma

DNI

**UBICACIÓN DEL ÁRBOL** Calle: Av Guillermo Udaondo 1003 (PI)

Nro:            Sector 12A Ej. 12

Imágenes:



**Planilla de Inspección de Árboles**

Fecha de relevamiento: 10/11/2023

AVISO: S/R

Arme: 8948213

**UBICACIÓN DEL ÁRBOL** Calle: Av Guillermo Udaondo 1003 (PI) Nro: Sector 12A Ej.13

**PARÁMETROS MECÁNICOS Y SANITARIOS DEL ÁRBOL**

Especie botánica: Acer negundo - ARCE DAP (cm): 40 Altura (m): 7

☐ Árbol Seco ☒ Semiseco ☒ Descopado ☐ Descopado y brotado ☐ Copa desbalanceada

Inclinación: ☐ Mayor a 40° ☐ Menor a 40° ☒ Sin inclinación

Orientación de la inclinación: ☐ Hacia la calle ☐ Hacia la propiedad ☐ Hacia lado ascendente o descendente

**RAÍCES** ☐ Expuestas ☐ Acera levantada (m2): - ☐ Fisuras en el frente de la propiedad

**FUSTE**

☒ Descortezamiento ☐ Fructificaciones fúngicas ☐ Codominancias ☐ Exudados

☐ Cavidades pequeñas En zona: ☐ baja ☐ media ☐ alta ☐ Cavity longitudinal (m) Longitud

☐ Cavidades grandes En zona: ☐ baja ☐ media ☐ alta Pared remanente (cm): Espesor

**RAMAS**

☒ Secas / Secas en las puntas ☐ Con cavidades / Tumores / Cancros ☒ Tocones  
☒ Quebradas / Fisuradas ☐ Codominancias ☐ Demasiado bajas  
☐ Con mal ángulo de inserción ☐ Excesivas ☐ Cruzadas ☐ Que invaden el espacio aéreo

**HOJAS**

☒ Defoliación: Parcial ☐ Coloración anormal ☒ Signos de insectos ☐ Manchas foliares  
☐ Síntomas de enfermedades: Describir, si presenta

**RECOMENDACIONES DEL INSPECTOR**

A: PODA ☐ Formación ☐ Refaldado MOTIVO: ☐ Reducir de riesgo B: CORTE DE RAÍCES  
☐ Limpieza ☐ Terciado ☐ Adecuar al sitio ☐ Superficial  
☐ Aclareo ☐ Balanceo de copa ☐ Regular la estructura ☐ Profunda

☐ C: TRATAMIENTO SANITARIO ☐ D: TRASPLANTE ☒ E: EXTRACCIÓN ☐ F: RETIRO DE CEPA

**OBSERVACIONES:**

Ejemplar semiseco. Mochado, con muy poca actividad en la parte baja del fuste.

**INSPECTOR/A**

Luciano J.P. Gomez



27.346.493

Nombre y Apellido

Firma

DNI

**UBICACIÓN DEL ÁRBOL** Calle: Av Guillermo Udaondo 1003 (PI)

Nro:            Sector 12A Ej. 13

Imágenes:



**Planilla de Inspección de Árboles**

Fecha de relevamiento: 10/11/2023

AVISO: S/R

Arme: 8948213

**UBICACIÓN DEL ÁRBOL** Calle: Av Guillermo Udaondo 1003 (PI) Nro: Sector 12A Ej.14

**PARÁMETROS MECÁNICOS Y SANITARIOS DEL ÁRBOL**

Especie botánica: Acer negundo - ARCE DAP (cm): 30 Altura (m): 10

☒ Árbol Seco ☐ Semiseco ☐ Descopado ☐ Descopado y brotado ☒ Copa desbalanceada  
Inclinación: ☐ Mayor a 40° ☐ Menor a 40° ☒ Sin inclinación  
Orientación de la inclinación: ☐ Hacia la calle ☐ Hacia la propiedad ☐ Hacia lado ascendente o descendente

**RAÍCES** ☐ Expuestas ☐ Acera levantada (m2): - ☐ Fisuras en el frente de la propiedad

**FUSTE** ☒ Descortezamiento ☐ Fructificaciones fúngicas ☐ Codominancias ☐ Exudados  
☐ Cavidades pequeñas En zona: ☐ baja ☐ media ☐ alta ☐ Cavidad longitudinal (m) Longitud  
☐ Cavidades grandes En zona: ☐ baja ☐ media ☐ alta Pared remanente (cm): Espesor

**RAMAS**

☒ Secas / Secas en las puntas ☐ Con cavidades / Tumores / Cancros ☒ Tocones  
☒ Quebradas / Fisuradas ☐ Codominancias ☐ Demasiado bajas  
☐ Con mal ángulo de inserción ☐ Excesivas ☐ Cruzadas ☐ Que invaden el espacio aéreo

**HOJAS**

☒ Defoliación: Parcial ☐ Coloración anormal ☒ Signos de insectos ☐ Manchas foliares  
☐ Síntomas de enfermedades: Describir, si presenta

**RECOMENDACIONES DEL INSPECTOR**


A: PODA ☐ Formación ☐ Refaldado **MOTIVO:** ☐ Reducir de riesgo **B: CORTE DE RAÍCES**  
☐ Limpieza ☐ Terciado ☐ Adecuar al sitio ☐ Superficial  
☐ Aclareo ☐ Balanceo de copa ☐ Regular la estructura ☐ Profunda  
☐ C: TRATAMIENTO SANITARIO ☐ D: TRASPLANTE ☒ E: EXTRACCIÓN ☐ F: RETIRO DE CEPA

**OBSERVACIONES:**

Ejemplar completamente defoliado, seco. Cavidad de amplio diámetro en la base de rama primaria. Copa desbalanceada por quiebres de ramas. Descortezamiento general.

**INSPECTOR/A**

Luciano J.P. Gomez



27.346.493

Nombre y Apellido

Firma


DNI

**UBICACIÓN DEL ÁRBOL** Calle: Av Guillermo Udaondo 1003 (PI)

Nro:            Sector 12A

Ej. 14

Imágenes:





**Planilla de Inspección de Árboles**

Fecha de relevamiento: 10/11/2023

AVISO: S/R

Arme: Ingresar nro. de ARCE asignado **8948213**

**UBICACIÓN DEL ÁRBOL** Calle: Parque de la Innovación – Sector 12A Nro: Ejemp. 15

**PARÁMETROS MECÁNICOS Y SANITARIOS DEL ÁRBOL**

Especie botánica: Acer negundo - ARCE DAP (cm): 25 Altura (m): 4

☒ Árbol Seco ☐ Semiseco ☒ Descopado ☐ Descopado y brotado ☐ Copa desbalanceada

Inclinación: ☐ Mayor a 40° ☐ Menor a 40° ☒ Sin inclinación

Orientación de la inclinación: ☐ Hacia la calle ☐ Hacia la propiedad ☐ Hacia lado ascendente o descendente

**RAÍCES** ☐ Expuestas ☐ Acera levantada (m2): - ☐ Fisuras en el frente de la propiedad

**FUSTE** ☒ Descortezamiento ☐ Fructificaciones fúngicas ☐ Codominancias ☐ Exudados

☐ Cavidades pequeñas En zona: ☐ baja ☐ media ☐ alta ☐ Cavidad longitudinal (m) Longitud

☐ Cavidades grandes En zona: ☐ baja ☐ media ☐ alta Pared remanente (cm): Espesor

**RAMAS**

☒ Secas / Secas en las puntas ☐ Con cavidades / Tumores / Cancros ☒ Tocones  
☒ Quebradas / Fisuradas ☐ Codominancias ☐ Demasiado bajas  
☐ Con mal ángulo de inserción ☐ Excesivas ☐ Cruzadas ☐ Que invaden el espacio aéreo

**HOJAS**

☒ Defoliación: Total ☐ Coloración anormal ☐ Signos de insectos ☐ Manchas foliares  
☐ Síntomas de enfermedades: Describir, si presenta

**RECOMENDACIONES DEL INSPECTOR**

A: PODA ☐ Formación ☐ Refaldado ☐ Reducir de riesgo ☐ B: CORTE DE RAÍCES  
☐ Limpieza ☐ Terciado ☐ Adecuar al sitio ☐ Superficial  
☐ Aclareo ☐ Balanceo de copa ☐ Regular la estructura ☐ Profunda


☐ C: TRATAMIENTO SANITARIO ☐ D: TRASPLANTE ☒ E: EXTRACCIÓN ☐ F: RETIRO DE CEPA

**OBSERVACIONES:**

Ejemplar completamente defoliado, con descortezamiento general. Ramas mochadas y quebradas.

**INSPECTOR/A**

Luciano J. P. Gomez



27.346.493

Nombre y Apellido

Firma

DNI



**UBICACIÓN DEL ÁRBOL** Calle: Parque de la Innovación – Sector 12A Nro: Ej. 15

Imágenes:



**Planilla de Inspección de Árboles**

Fecha de relevamiento: 10/11/2023

AVISO: S/R

Arme: 8948213

**UBICACIÓN DEL ÁRBOL** Calle: Av Guillermo Udaondo 1003 (PI) Nro: Sector 12A Ej.16

**PARÁMETROS MECÁNICOS Y SANITARIOS DEL ÁRBOL**

Especie botánica: Acer negundo - ARCE DAP (cm): 70 Altura (m): 7

☐ Árbol Seco ☒ Semiseco ☐ Descopado ☐ Descopado y brotado ☒ Copa desbalanceada

Inclinación: ☐ Mayor a 40° ☐ Menor a 40° ☒ Sin inclinación

Orientación de la inclinación: ☐ Hacia la calle ☐ Hacia la propiedad ☐ Hacia lado ascendente o descendente

**RAÍCES** ☐ Expuestas ☐ Acera levantada (m2): - ☐ Fisuras en el frente de la propiedad

**FUSTE** ☒ Descortezamiento ☐ Fructificaciones fúngicas ☐ Codominancias ☐ Exudados

☐ Cavidades pequeñas En zona: ☐ baja ☐ media ☐ alta ☐ Cavidad longitudinal (m) Longitud

☐ Cavidades grandes En zona: ☐ baja ☐ media ☐ alta Pared remanente (cm): Espesor

**RAMAS**

☒ Secas / Secas en las puntas ☐ Con cavidades / Tumores / Cancros ☒ Tocones  
☒ Quebradas / Fisuradas ☐ Codominancias ☐ Demasiado bajas  
☐ Con mal ángulo de inserción ☐ Excesivas ☐ Cruzadas ☐ Que invaden el espacio aéreo

**HOJAS**

☒ Defoliación: Parcial ☐ Coloración anormal ☒ Signos de insectos ☐ Manchas foliares  
☐ Síntomas de enfermedades: Describir, si presenta

**RECOMENDACIONES DEL INSPECTOR**

A: PODA ☐ Formación ☐ Refaldado MOTIVO: ☐ Reducir de riesgo B: CORTE DE RAÍCES  
☐ Limpieza ☐ Terciado ☐ Adecuar al sitio ☐ Superficial  
☐ Aclareo ☐ Balanceo de copa ☐ Regular la estructura ☐ Profunda

☐ C: TRATAMIENTO SANITARIO ☐ D: TRASPLANTE ☒ E: EXTRACCIÓN ☐ F: RETIRO DE CEPAS

**OBSERVACIONES:**

Ejemplar completamente defoliado, seco. Cavidad de amplio diámetro en la base de rama primaria. Copa desbalanceada por quiebres de ramas. Descortezamiento general.

**INSPECTOR/A**

Luciano J.P. Gomez



27.346.493

Nombre y Apellido




Firma

DNI

**UBICACIÓN DEL ÁRBOL** Calle: Av Guillermo Udaondo 1003 (PI)

Nro:                      Sector 12A Ej. 16

Imágenes:



## Planilla de Inspección de Árboles

Fecha de relevamiento: 22/11/2024

AVISO: s/R

Arme: Ingresar nro. de ARME asignado

**UBICACIÓN DEL ÁRBOL** Calle: Güiraldes, Int.

Nro: 2160 Ref.

### PARÁMETROS MECÁNICOS Y SANITARIOS DEL ÁRBOL

Especie botánica: Taxodium distichum - CIPRÉS CALVO

DAP (cm): 30

Altura (m): 9

☒ Árbol Seco ☐ Semiseco ☐ Descopado ☐ Descopado y brotado ☐ Copa desbalanceada

Inclinación: ☐ Mayor a 40° ☐ Menor a 40° ☒ Sin inclinación

Orientación de la inclinación: ☐ Hacia la calle ☐ Hacia la propiedad ☐ Hacia lado ascendente o descendente

### RAÍCES

☐ Expuestas ☐ Acera levantada (m2): (m2 aprox.) ☐ Fisuras en el frente de la propiedad

### FUSTE

☒ Descortezamiento ☐ Fructificaciones fúngicas ☐ Codominancias ☐ Exudados

☐ Cavidades pequeñas En zona: ☐ baja ☐ media ☐ alta ☐ Cavidad longitudinal (m) Longitud

☐ Cavidades grandes En zona: ☐ baja ☐ media ☐ alta Pared remanente (cm): Espesor

### RAMAS

☒ Secas / Secas en las puntas

☐ Con cavidades / Tumores / Cancros

☐ Tocones

☒ Quebradas / Fisuradas

☐ Codominancias

☐ Demasiado bajas

☐ Con mal ángulo de inserción

☐ Excesivas

☐ Cruzadas

☐ Que invaden el espacio aéreo

### HOJAS

☒ Defoliación: Total

☐ Coloración anormal

☐ Signos de insectos

☐ Manchas foliares

☐ Síntomas de enfermedades: Describir, si presenta

### RECOMENDACIONES DEL INSPECTOR

A: PODA

☐ Formación

☐ Refaldado

MOTIVO:

☐ Reducir de riesgo

B: CORTE DE RAÍCES

☐ Limpieza

☐ Terciado

☐ Adecuar al sitio

☐ Superficial

☐ Aclareo

☐ Balanceo de copa

☐ Regular la estructura

☐ Profunda

☐ C: TRATAMIENTO SANITARIO

☐ D: TRASPLANTE

☒ E: EXTRACCIÓN


☐ F: RETIRO DE CEPA

### OBSERVACIONES:

Ejemplar completamente seco, junto a la calzada.

### INSPECTOR/A

Luciano J. P. Gomez



27.346.493

Nombre y Apellido




Firma

DNI

**UBICACIÓN DEL ÁRBOL** Calle: Güiraldes, Int.

Nro: 2160 Ref. \_\_\_\_\_

Imágenes:



## Planilla de Inspección de Árboles

Fecha de relevamiento: 22/11/2024

AVISO: s/R

Arme: Ingresar nro. de ARME asignado

**UBICACIÓN DEL ÁRBOL** Calle: Güiraldes, Int. Nro: 2160 02

### PARÁMETROS MECÁNICOS Y SANITARIOS DEL ÁRBOL

Especie botánica: Populus nigra var. 'Italica' - ÁLAMO COLUMNAR DAP (cm): 20 Altura (m): 8

☒ Árbol Seco ☐ Semiseco ☐ Descopado ☐ Descopado y brotado ☐ Copa desbalanceada

Inclinación: ☐ Mayor a 40° ☐ Menor a 40° ☒ Sin inclinación

Orientación de la inclinación: ☐ Hacia la calle ☐ Hacia la propiedad ☐ Hacia lado ascendente o descendente

**RAÍCES** ☐ Expuestas ☐ Acera levantada (m2): (m2 aprox.) ☐ Fisuras en el frente de la propiedad

### FUSTE

☒ Descortezamiento ☐ Fructificaciones fúngicas ☐ Codominancias ☐ Exudados

☐ Cavidades pequeñas En zona: ☐ baja ☐ media ☐ alta ☐ Cavity longitudinal (m) Longitud

☐ Cavidades grandes En zona: ☐ baja ☐ media ☐ alta Pared remanente (cm): Espesor

### RAMAS

☒ Secas / Secas en las puntas ☐ Con cavidades / Tumores / Cancros ☐ Tocones  
☐ Quebradas / Fisuradas ☐ Codominancias ☐ Demasiado bajas  
☐ Con mal ángulo de inserción ☐ Excesivas ☐ Cruzadas ☐ Que invaden el espacio aéreo

### HOJAS

☒ Defoliación: Total ☐ Coloración anormal ☐ Signos de insectos ☐ Manchas foliares  
☐ Síntomas de enfermedades: Describir, si presenta

### RECOMENDACIONES DEL INSPECTOR

A: PODA ☐ Formación ☐ Refaldado MOTIVO: ☐ Reducir de riesgo B: CORTE DE RAÍCES  
☐ Limpieza ☐ Terciado ☐ Adecuar al sitio ☐ Superficial  
☐ Aclareo ☐ Balanceo de copa ☐ Regular la estructura ☐ Profunda


☐ C: TRATAMIENTO SANITARIO ☐ D: TRASPLANTE ☒ E: EXTRACCIÓN ☐ F: RETIRO DE CEPA

### OBSERVACIONES:

Ejemplar de alineación completamente seco, junto a la calzada.

### INSPECTOR/A

Luciano J. P. Gomez



27.346.493

Nombre y Apellido

Firma




DNI



**UBICACIÓN DEL ÁRBOL** Calle: Güiraldes, Int.

Nro: 2160 02

Imágenes:





**Planilla de Inspección de Árboles**

Fecha de relevamiento: 20/11/2024

AVISO: s/R

Arme: Ingresar nro. de ARME asignado

**UBICACIÓN DEL ÁRBOL** Calle: Güiraldes, Int. (Ciudad universitaria) Nro: 2160 03

**PARÁMETROS MECÁNICOS Y SANITARIOS DEL ÁRBOL**

Especie botánica: Populus nigra - ÁLAMO DAP (cm): 45 Altura (m): 15

☒ Árbol Seco ☐ Semiseco ☐ Descopado ☐ Descopado y brotado ☐ Copa desbalanceada

Inclinación: ☐ Mayor a 40° ☐ Menor a 40° ☒ Sin inclinación

Orientación de la inclinación: ☐ Hacia la calle ☐ Hacia la propiedad ☐ Hacia lado ascendente o descendente

**RAÍCES** ☐ Expuestas ☐ Acera levantada (m2): (m2 aprox.) ☐ Fisuras en el frente de la propiedad

**FUSTE** ☒ Descortezamiento ☐ Fructificaciones fúngicas ☐ Codominancias ☐ Exudados  
☐ Cavidades pequeñas En zona: ☐ baja ☐ media ☐ alta ☐ Cavidad longitudinal (m) Longitud  
☐ Cavidades grandes En zona: ☐ baja ☐ media ☐ alta Pared remanente (cm): Espesor

**RAMAS** ☒ Secas / Secas en las puntas ☐ Con cavidades / Tumores / Cancros ☐ Tocones  
☒ Quebradas / Fisuradas ☐ Codominancias ☐ Demasiado bajas  
☐ Con mal ángulo de inserción ☐ Excesivas ☐ Cruzadas ☐ Que invaden el espacio aéreo

**HOJAS** ☐ Defoliación: Total ☐ Coloración anormal ☐ Signos de insectos ☐ Manchas foliares  
☐ Síntomas de enfermedades: Describir, si presenta

**RECOMENDACIONES DEL INSPECTOR**


A: PODA ☐ Formación ☐ Refaldado MOTIVO: ☐ Reducir de riesgo B: CORTE DE RAÍCES  
☐ Limpieza ☐ Terciado ☐ Adecuar al sitio ☐ Superficial  
☐ Aclareo ☐ Balanceo de copa ☐ Regular la estructura ☐ Profunda  
☐ C: TRATAMIENTO SANITARIO ☐ D: TRASPLANTE ☒ E: EXTRACCIÓN ☐ F: RETIRO DE CEPA

**OBSERVACIONES:**

Ejemplar completamente seco, en área de estacionamiento de colectivos.

**INSPECTOR/A**

Luciano J. P. Gomez



27.346.493





Nombre y Apellido

Firma

DNI

**UBICACIÓN DEL ÁRBOL** Calle: Güiraldes, Int. (Ciudad Universitaria) Nro: 2160 03

Imágenes:



**Planilla de Inspección de Árboles**

Fecha de relevamiento: 20/11/2024

AVISO: s/R

Arme: Ingresar nro. de ARME asignado

**UBICACIÓN DEL ÁRBOL** Calle: Güiraldes, Int. (Ciudad universitaria)

Nro: 2160 04

**PARÁMETROS MECÁNICOS Y SANITARIOS DEL ÁRBOL**

Especie botánica: Populus nigra - ÁLAMO

DAP (cm): 60

Altura (m): 16

☒ Árbol Seco ☐ Semiseco ☐ Descopado ☐ Descopado y brotado ☐ Copa desbalanceada

Inclinación: ☐ Mayor a 40° ☐ Menor a 40° ☒ Sin inclinación

Orientación de la inclinación: ☐ Hacia la calle ☐ Hacia la propiedad ☐ Hacia lado ascendente o descendente

**RAÍCES**

☐ Expuestas ☐ Acera levantada (m2): (m2 aprox.) ☐ Fisuras en el frente de la propiedad

**FUSTE**

☒ Descortezamiento ☐ Fructificaciones fúngicas ☐ Codominancias ☐ Exudados

☐ Cavidades pequeñas En zona: ☐ baja ☐ media ☐ alta ☐ Cavity longitudinal (m) Longitud

☐ Cavidades grandes En zona: ☐ baja ☐ media ☐ alta Pared remanente (cm): Espesor

**RAMAS**

☒ Secas / Secas en las puntas ☐ Con cavidades / Tumores / Cancros ☐ Tocones

☒ Quebradas / Fisuradas ☐ Codominancias ☐ Demasiado bajas

☐ Con mal ángulo de inserción ☐ Excesivas ☐ Cruzadas ☐ Que invaden el espacio aéreo

**HOJAS**

☐ Defoliación: Total ☐ Coloración anormal ☐ Signos de insectos ☐ Manchas foliares

☐ Síntomas de enfermedades: Describir, si presenta

**RECOMENDACIONES DEL INSPECTOR**

A: PODA

☐ Formación ☐ Refaldado ☐ MOTIVO: ☐ Reducir de riesgo  
☐ Limpieza ☐ Terciado ☐ Adecuar al sitio  
☐ Aclareo ☐ Balanceo de copa ☐ Regular la estructura

B: CORTE DE RAÍCES

☐ Superficial  
☐ Profunda


☐ C: TRATAMIENTO SANITARIO ☐ D: TRASPLANTE ☒ E: EXTRACCIÓN ☐ F: RETIRO DE CEPA

**OBSERVACIONES:**

Ejemplar completamente seco, en área de estacionamiento de colectivos.

**INSPECTOR/A**

Luciano J. P. Gomez



27.346.493





Nombre y Apellido

Firma

DNI

**UBICACIÓN DEL ÁRBOL** Calle: Güiraldes, Int. (Ciudad Universitaria) Nro: 2160 04

Imágenes:





GOBIERNO DE LA CIUDAD DE BUENOS AIRES  
2024 - Año del 30° Aniversario de la Autonomía de la Ciudad de Buenos Aires

**Hoja Adicional de Firmas**  
**Informe gráfico**

**Número:**

Buenos Aires,

**Referencia:** S/ INFORMES EXTRACCIONES NOVIEMBRE 2024 - ANEXO 1

---

El documento fue importado por el sistema GEDO con un total de 38 pagina/s.

Digitally signed by Comunicaciones Oficiales  
Date: 2024.11.25 12:30:44 -03:00

Digitally signed by Comunicaciones Oficiales  
Date: 2024.11.25 12:30:44 -03:00



G O B I E R N O D E L A C I U D A D D E B U E N O S A I R E S  
2024 - Año del 30° Aniversario de la Autonomía de la Ciudad de Buenos Aires

**Hoja Adicional de Firmas**  
**Informe gráfico**

**Número:**

Buenos Aires,

**Referencia:** S/ EXTRACCIONES NOVIEMBRE 2024

---

El documento fue importado por el sistema GEDO con un total de 41 pagina/s.