

Resoluciones de extracciones C11

Agosto-24

Resolución	Fecha	IFGRA de Fichas	Pub. Boletín	Aclaraciones
1. 1. RS-2024-28996384-GCABA-COMUNA11	02-08-24	1. 2. IF-2024-28979860-GCABA-COMUNA11	Bol 6939	-
2. 1. RS-2024-29721891-GCABA-COMUNA11	08-08-24	2. 2. IF-2024-29699410-GCABA-COMUNA11	Bol 6939	-
3. 1. RS-2024-32323388-GCABA-COMUNA11	27-08-24	3. 2. IF-2024-32250117-GCABA-COMUNA11	Bol 6948	-



GOBIERNO DE LA CIUDAD DE BUENOS AIRES
2024 - Año del 30° Aniversario de la Autonomía de la Ciudad de Buenos Aires

Resolución Presidencia Junta Comuna

Número:

Buenos Aires,

Referencia: s/Autoriza Extracciones

VISTO: La Constitución de la Ciudad Autónoma de Buenos Aires; las Leyes N° 1.777 y N° 3.263, el Decreto N° 166/13; el Expediente Electrónico N° 28778386-GCABA-COMUNA11/24 y;

CONSIDERANDO:

Que por el Expediente citado en el visto tramita la actuación iniciada en orden a la necesidad de extracción de varios ejemplares arbóreos emplazados en la Comuna 11 de esta Ciudad Autónoma de Buenos Aires;

Que obra en el expediente de referencia los informes técnicos elaborados por el inspector de arbolado de esta repartición, el cual aconseja las extracciones de dichos ejemplares y a los que “*brevitatis causae*” corresponderá remitirse;

Que, sobre el particular, la Constitución de la Ciudad Autónoma de Buenos Aires establece en su artículo 127° que las Comunas son unidades de gestión política y administrativa con competencia territorial;

Que, asimismo, de conformidad con el artículo 128° del mismo cuerpo legal ejercen funciones de planificación, ejecución y control en forma exclusiva y concurrente con el Gobierno de la Ciudad Autónoma de Buenos Aires respecto de las materias de su competencia;

Que, a su turno, el artículo 26 establece, “*el ambiente es patrimonio común. Toda persona tiene derecho a gozar de un ambiente sano, así como el deber de preservarlo y definirlo en provecho de las generaciones presentes y futuras*”;

Que, en virtud de los mencionados mandatos constitucionales, se sancionó la Ley N° 1.777 la cual tiene por finalidad, entre otras, promover la descentralización de las funciones del Gobierno de la Ciudad, preservando su integridad territorial, mejorar la eficiencia y la calidad de las prestaciones que brinda el Gobierno de la Ciudad, así como asegurar el desarrollo sustentable;

Que dicha ley específica en su artículo 10 que las Comunas tienen a su cargo en forma exclusiva: “*la planificación, ejecución y control de los trabajos de mantenimiento urbano de las vías secundarias y otras de menor jerarquía, según normativa vigente*”;

Que por el Decreto 166/13, se transfirió a las comunas de la Ciudad Autónoma de Buenos Aires las misiones, funciones y responsabilidades establecidas en la Ley 3.263, a excepción de las previstas en el artículo 1° de dicho

Decreto;

Que dicha ley tiene por objeto proteger e incrementar el Arbolado Público Urbano, implementando los requisitos técnicos y administrativos a los que ajustar las tareas de intervención sobre los mismos;

Que asimismo faculta a la autoridad de aplicación en su artículo 9° a talar o extraer especies arbóreas cuando; *“por su estado sanitario o fisiológico no sea posible su recuperación; impidan u obstaculicen el trazado o realización de obras públicas cuyos pliegos de licitación se encuentren aprobados a la fecha de sanción de la presente; sea necesario garantizar la seguridad de personas y/o bienes; la prestación de un servicio público; la salud de la comunidad y/o la recuperación del arbolado público”*;

Que, a mayor abundancia, los informes técnicos incluyen imágenes que ilustran la situación de cada ejemplar arbóreo;

Que, consecuentemente y por estrictas cuestiones de seguridad, higiene y Orden Público, corresponde dictar el acto administrativo que, con fundamento a lo expuesto, autorice la extracción de los ejemplares involucrados;

Por ello y en uso de las facultades que le son propias,

EL PRESIDENTE DE LA JUNTA COMUNAL 11

RESUELVE:

Artículo 1°.- Autorícese a la empresa adjudicataria VERDE INTEGRAL S.A., CUIT N° 30-71426384-2, a que, en el marco del contrato vigente, proceda a extraer por cuenta y orden del GCABA los siguientes ejemplares:

- Orden de Servicio N° 408075779. Posición: Emilio Lamarca 1081
- Orden de Servicio N° 408075772. Posición: Concordia 1540 1558 LD
- Orden de Servicio N° 8825366. Posición: Suiza 2041
- Orden de Servicio N° 408075774. Posición: Galicia 2156
- Orden de Servicio N° 408075767. Posición: Arregui 3835
- Orden de Servicio N° 408075769. Posición: Baigorria 3753
- Orden de Servicio N° 408075773. Posición: Concordia 2270
- Orden de Servicio N° 408075775. Posición: Joaquín V. González 2583
- Orden de Servicio N° 408075776. Posición: Joaquín V. González 3139
- Orden de Servicio N° 408075777. Posición: Joaquín V. González 3297
- Orden de Servicio N° 408075778. Posición: Ricardo Gutiérrez 3722 3726 fte
- Orden de Servicio N° 408075820. Posición: Emilio Lamarca 2497
- Orden de Servicio N° 408075821. Posición: Emilio Lamarca 2745
- Orden de Servicio N° 408075822. Posición: Lascano 3624
- Orden de Servicio N° 408075823. Posición: Martin Pescador 2351 Plzta. Arco verde
- Orden de Servicio N° 408075824. Posición: Nazarre 3715
- Orden de Servicio N° 408075825. Posición: Nogoyá 3500
- Orden de Servicio N° 408075826. Posición: Nogoyá 3787
- Orden de Servicio N° 408075770. Posición: Bazurco 3450
- Orden de Servicio N° 408075875. Posición: Luis Viale 3118
- Orden de Servicio N° 408076413. Posición: Av. General Mosconi 4269

Artículo 2°.- Regístrese. Publíquese en el Boletín Oficial de la Ciudad Autónoma de Buenos Aires. Cumplido, archívese.

Digitally signed by Nicolas Ezequiel MAINIERI
Date: 2024.08.02 12:23:12 ART
Location: Ciudad Autónoma de Buenos Aires

Digitally signed by Comunicaciones Oficiales
Date: 2024.08.02 12:23:13 -03:00

FICHAS PARA EXTRACCIONES

CALLE	ALTURA	REF.	IMAGEN
LAMARCA, EMILIO	1081		VER
CONCORDIA	1540	1558 LD	VER
SUIZA	2041		VER
GALICIA	2156		VER
ARREGUI	3835		VER
BAIGORRIA	3753		VER
CONCORDIA	2270		VER
GONZALEZ, JOAQUIN V.	2583		VER
GONZALEZ, JOAQUIN V.	3139		VER
GONZALEZ, JOAQUIN V.	3297		VER
GUTIERREZ, RICARDO	3722	3726 fte	VER
LAMARCA, EMILIO	2497		VER
LAMARCA, EMILIO	2745		VER
LASCANO	3624		VER
MARTIN PESCADOR	2351	Plzta.. Arco verde	VER
NAZARRE	3715		VER
NOGOYA	3500		VER
NOGOYA	3787		VER
BAZURCO	3450		VER
VIALE, LUIS	3118		VER
MOSCONI GENERAL AV.	4269		VER

Planilla de Inspección de Árboles

Fecha de relevamiento 22 de julio 2024

Aviso OFICIO

Arme

UBICACIÓN DEL ÁRBOL Especie botánica Acacia sp
Calle Emilio Lamarca N° 1081 ☒ Árbol Seco ☐ Árbol Semi Seco

PARÁMETROS MECÁNICOS Y SANITARIOS DEL ÁRBOL

Altura aprox. (m) 9 DAP (cm) 60 Inclinación: SI / NO ☐ Mayor a 40° ☒ Menor a 40°
Orientación de la inclinación ☐ Hacia la calle ☒ Hacia la propiedad ☐ Hacia el largo de la vereda
☐ Descopado ☐ Descopado y brotado ☐ Copa desbalanceada

FUSTE Descortezamiento: Cavidades ☐ Fructificaciones fúngicas ☒ Codominancias ☐ Chorreados
basal media alto
Pequeñas Cuidad longitudinal en el fuste (m)
Grandes X X X Espesor de pared remanente (cm)

RAIZ ☐ Expuesta ☐ Levanta vereda m2 Provoca fisuras en el frente de la propiedad: ☐ SI ☐ NO

RAMAS ☒ Tocones ☐ Excesivas / Cruzadas ☒ Con mal ángulo de inserción
☒ Quebradas / Fisuradas ☒ Secas / Secas en las puntas ☐ Bajas
☐ Codominancias ☐ Con cavidades / Tumores / Cancros ☐ Que invaden espacio aéreo

HOJAS ☐ De coloración anormal ☐ Defoliación Total ☐ Con signos de insectos ☐ Con manchas foliares
☐ Defoliación Parcial Síntomas de enfermedades

RECOMENDACIONES DEL INSPECTOR

A: OBJETIVOS DE LA PODA B: TIPOS DE PODA F: CORTE DE RAÍCES
☐ Reducción Riesgo ☐ Formación ☐ Balanceo ☒ C: EXTRACCIÓN ☐ Superficial
☐ Eliminar interferencias ☐ Limpieza ☐ E: TRASPLANTE ☐ Profunda
☐ Adecuación al sitio ☐ Aclareo ☐ D: TRATAMIENTO SANITARIO
☐ Regulación de estructura ☐ Refaldado ☐ Terciado

OBSERVACIONES

Ejemplar muerto en pie, fuste trifurcado con desprendimientos de corteza desde la base hacia las ramas primarias. Tocones. Grietas longitudinales en contacto con el suelo. Inclinación hacia la propiedad. Prioridad Alta. Plantera en muy buen estado de 2 ancho x 2.8 fte.. Ancho de vereda 4.4.

INSPECTOR/VERIFICADOR


Soraya Ale 17.546.385
Nombre y Apellido Firma DNI

IMAGEN DEL EJEMPLAR

LAMARCA, EMILIO 1081



▲ ▼ Imágenes de actuales ▶



DESDE OTRO ÁNGULO



Planilla de Inspección de Árboles

Fecha de relevamiento 23/07/24

Aviso S00298552/24

Arme

UBICACIÓN DEL ÁRBOL Especie botánica Melia azedarach (Paraiso)
Calle CONCORDIA N° 1540 1558 LD ☐ Árbol Seco ☐ Árbol Semi Seco

PARÁMETROS MECÁNICOS Y SANITARIOS DEL ÁRBOL

Altura aprox. (m) 11 DAP (cm) 80 Inclinación: NO ☐ Mayor a 40° ☐ Menor a 40°
Orientación de la inclinación ☐ Hacia la calle ☐ Hacia la propiedad ☐ Hacia el largo de la vereda
☐ Descopado ☐ Descopado y brotado ☐ Copa desbalanceada

FUSTE

FUSTE

	Descortezamiento: Cavidades		
	basal	media	alto
Pequeñas			
Grandes			X

☐ Fructificaciones fúngicas

☐ Codominancias

☐ Chorreados

Cavidad longitudinal en el fuste (m)

Espesor de pared remanente (cm)

< 5 cm

RAIZ ☐ Expuesta ☐ Levanta vereda m2 Provoca fisuras en el frente de la propiedad: ☐ SI ☐ NO

RAMAS

☐ Tocones ☐ Excesivas / Cruzadas ☐ Con mal ángulo de inserción
☐ Quebradas / Fisuradas ☐ Secas / Secas en las puntas ☐ Bajas
☐ Codominancias ☐ Con cavidades / Tumores / Cancros ☐ Que invaden espacio aéreo

HOJAS ☐ De coloración anormal ☐ Defoliación Total ☐ Con signos de insectos ☐ Con manchas foliares
☐ Defoliación Parcial Síntomas de enfermedades

RECOMENDACIONES DEL INSPECTOR

A: OBJETIVOS DE LA PODA

☐ Reducción Riesgo
☐ Eliminar interferencias
☐ Adecuación al sitio
☐ Regulación de estructura

B: TIPOS DE PODA

☐ Formación
☐ Limpieza
☐ Aclareo
☐ Refaldado
☐ Terciado

☐ Balanceo

☒ C: EXTRACCIÓN

☐ E: TRASPLANTE

☐ D: TRATAMIENTO SANITARIO

F: CORTE DE RAÍCES

☐ Superficial


☐ Profunda

OBSERVACIONES

INSPECTOR/VERIFICADOR

Schetjman, Erica Maria

Nombre y Apellido



Firma

24560637

DNI


Calle CONCORDIA

1540 1558 LD

IMAGEN DEL EJEMPLAR

CONCORDIA 1540 1558 LD

DESDE OTRO ÁNGULO



Informe N°

Planilla de Inspección de Árboles

Fecha de relevamiento **25/07/2024**

Aviso **S00429013/24**

Arme

UBICACIÓN DEL ÁRBOL Especie botánica **Acer negundo (Arce negundo)**
Calle **SUIZA** N° **2041** ☒ Árbol Seco ☐ Árbol Semi Seco

PARÁMETROS MECÁNICOS Y SANITARIOS DEL ÁRBOL

Altura aprox. (m) **9** DAP (cm) **50** Inclinação: SI ☐ Mayor a 40° ☒ Menor a 40°
Orientación de la inclinación ☐ Hacia la calle ☐ Hacia la propiedad ☒ Hacia el largo de la vereda
☐ Descopado ☐ Descopado y brotado ☐ Copa desbalanceada

FUSTE Descortezamiento: Cavidades ☐ Fructificaciones fúngicas ☐ Codominancias ☐ Chorreados
basal media alto
Pequeñas Cuidad longitudinal en el fuste (m) **2m**
Grandes ☒ ☒ ☒ Espesor de pared remanente (cm)

RAIZ ☐ Expuesta ☐ Levanta vereda m2 Provoca fisuras en el frente de la propiedad: ☐ SI ☐ NO

RAMAS ☒ Tocones ☐ Excesivas / Cruzadas ☒ Con mal ángulo de inserción
☒ Quebradas / Fisuradas ☒ Secas / Secas en las puntas ☐ Bajas
☒ Codominancias ☒ Con cavidades / Tumores / Cancros ☒ Que invaden espacio aéreo

HOJAS ☐ De coloración anormal ☒ Defoliación Total ☐ Con signos de insectos ☐ Con manchas foliares
☐ Defoliación Parcial Síntomas de enfermedades

RECOMENDACIONES DEL INSPECTOR

A: OBJETIVOS DE LA PODA

☐ Reducción Riesgo
☐ Eliminar interferencias
☐ Adecuación al sitio
☐ Regulación de estructura

B: TIPOS DE PODA

☐ Formación
☐ Limpieza
☐ Aclareo
☐ Refaldado
☐ Terciado

☐ Balanceo

☒ **C: EXTRACCIÓN**

☐ **E: TRASPLANTE**

☐ **D: TRATAMIENTO SANITARIO**

F: CORTE DE RAÍCES

☐ Superficial

☐ Profunda

OBSERVACIONES

Arbol seco muerto en pie con descomposición avanzada del fuste y cortes de ramas quebradas de gran porte. Sugiero extracción y nueva plantación con especie correspondiente al corredor según Plan Maestro.

INSPECTOR/VERIFICADOR

Inés Finetti

Nombre y Apellido

IF

Firma

39535316

DNI

Calle SUIZA

2041

IMAGEN DEL EJEMPLAR

SUIZA 2041

DESDE OTRO ÁNGULO



◀ Imágenes de jul-23



Informe N°

Planilla de Inspección de Árboles

Fecha de relevamiento 24/7/2024

Aviso S00383213/24

Arme

UBICACIÓN DEL ÁRBOL Especie botánica Fraxinus pennsylvanica

Calle Galicia N° 2156 ☒ Árbol Seco ☐ Árbol Semi Seco

PARÁMETROS MECÁNICOS Y SANITARIOS DEL ÁRBOL

Altura aprox. (m) 8 DAP (cm) 25 Inclinación: NO ☐ Mayor a 40° ☐ Menor a 40°

Orientación de la inclinación ☐ Hacia la calle ☐ Hacia la propiedad ☐ Hacia el largo de la vereda

☐ Descopado ☐ Descopado y brotado ☐ Copa desbalanceada

FUSTE

Descortezamiento: Cavidades

basal media alto

Pequeñas			
Grandes		X	X

☐ Fructificaciones fúngicas ☐ Codominancias ☐ Chorreados

Cavidad longitudinal en el fuste (m)

Espesor de pared remanente (cm)

RAIZ ☐ Expuesta ☐ Levanta vereda m2 Provoca fisuras en el frente de la propiedad: ☐ SI ☐ NO

RAMAS

☐ Tocones

☐ Excesivas / Cruzadas

☐ Con mal ángulo de inserción

☒ Quebradas / Fisuradas

☒ Secas / Secas en las puntas

☐ Bajas

☐ Codominancias

☐ Con cavidades / Tumores / Cancros

☐ Que invaden espacio aéreo

HOJAS

☐ De coloración anormal

☐ Defoliación Total

☐ Con signos de insectos

☐ Con manchas foliares

☐ Defoliación Parcial Síntomas de enfermedades

RECOMENDACIONES DEL INSPECTOR

A: OBJETIVOS DE LA PODA

☐ Reducción Riesgo

☐ Eliminar interferencias

☐ Adecuación al sitio

☐ Regulación de estructura

B: TIPOS DE PODA

☐ Formación

☐ Limpieza

☐ Aclareo

☐ Refaldado

☐ Terciado

☐ Balanceo

☒ C: EXTRACCIÓN

☐ E: TRASPLANTE

☐ D: TRATAMIENTO SANITARIO

F: CORTE DE RAÍCES

☐ Superficial

☐ Profunda

OBSERVACIONES

Sugiero extracción de este ejemplar, muerto en pie.

INSPECTOR/VERIFICADOR

Augusto KNEUBÜHLER

Nombre y Apellido



Firma

92455989

DNI

Calle Galicia

2156

IMAGEN DEL EJEMPLAR

GALICIA 2156

DESDE OTRO ÁNGULO



◀Imágenes de actuales▶



Informe N°

Planilla de Inspección de Árboles

Fecha de relevamiento **19/7/2024**

Aviso **S00281663/24**

Arme

UBICACIÓN DEL ÁRBOL Especie botánica **jacaranda**

Calle **arregui** N° **3835** ☐ Árbol Seco ☒ Árbol Semi Seco

PARÁMETROS MECÁNICOS Y SANITARIOS DEL ÁRBOL

Altura aprox. (m) **5** DAP (cm) **30** Inclínación: SI / NO ☐ Mayor a 40° ☒ Menor a 40°

Orientación de la inclinación ☐ Hacia la calle ☒ Hacia la propiedad ☐ Hacia el largo de la vereda

☐ Descopado ☐ Descopado y brotado ☐ Copa desbalanceada

FUSTE

Descortezamiento: Cavidades

basal media alto

Pequeñas		X	
Grandes		X	

☐ Fructificaciones fúngicas ☐ Codominancias ☐ Chorreados

Cavidad longitudinal en el fuste (m)

Espesor de pared remanente (cm)

RAIZ ☐ Expuesta ☐ Levanta vereda m2 Provoca fisuras en el frente de la propiedad: ☐ SI ☐ NO

RAMAS ☐ Tocones ☐ Excesivas / Cruzadas ☐ Con mal ángulo de inserción

☐ Quebradas / Fisuradas ☐ Secas / Secas en las puntas ☐ Bajas

☐ Codominancias ☐ Con cavidades / Tumores / Cancros ☐ Que invaden espacio aéreo

HOJAS ☐ De coloración anormal ☐ Defoliación Total ☐ Con signos de insectos ☐ Con manchas foliares

☐ Defoliación Parcial Síntomas de enfermedades

RECOMENDACIONES DEL INSPECTOR

A: OBJETIVOS DE LA PODA

☐ Reducción Riesgo
☐ Eliminar interferencias
☐ Adecuación al sitio
☐ Regulación de estructura

B: TIPOS DE PODA

☐ Formación
☐ Limpieza
☐ Aclareo
☐ Refaldado
☐ Terciado

☐ Balanceo
☒ C: EXTRACCIÓN

☐ E: TRASPLANTE

☐ D: TRATAMIENTO SANITARIO

F: CORTE DE RAÍCES

☐ Superficial
☐ Profunda

OBSERVACIONES

.....
.....
.....
.....
.....
.....
.....
.....
.....
.....

INSPECTOR/VERIFICADOR

juan galvez

Nombre y Apellido


Firma

35723270

DNI

Calle arregui

3835

IMAGEN DEL EJEMPLAR

ARREGUI 3835

DESDE OTRO ÁNGULO



◀Imágenes de mar-23▶



Informe N° _____

Planilla de Inspección de Árboles

Fecha de relevamiento 19/7/24

Aviso S00016607/24

Arme

UBICACIÓN DEL ÁRBOL Especie botánica paraíso

Calle baigorria N° 3753 ☐ Árbol Seco ☒ Árbol Semi Seco

PARÁMETROS MECÁNICOS Y SANITARIOS DEL ÁRBOL

Altura aprox. (m) 11 DAP (cm) 45 Inclinación: SI / NO ☐ Mayor a 40° ☐ Menor a 40°

Orientación de la inclinación ☐ Hacia la calle ☐ Hacia la propiedad ☐ Hacia el largo de la vereda

☐ Descopado ☐ Descopado y brotado ☐ Copa desbalanceada

FUSTE

Descortezamiento: Cavidades

basal media alto

Pequeñas		X	
Grandes		X	

☐ Fructificaciones fúngicas ☐ Codominancias ☐ Chorreados

Cavidad longitudinal en el fuste (m)

Espesor de pared remanente (cm)

RAIZ ☐ Expuesta ☐ Levanta vereda m2 Provoca fisuras en el frente de la propiedad: ☐ SI ☐ NO

RAMAS

☒ Tocones

☐ Excesivas / Cruzadas

☐ Con mal ángulo de inserción

☐ Quebradas / Fisuradas

☐ Secas / Secas en las puntas

☐ Bajas

☐ Codominancias

☐ Con cavidades / Tumores / Cancros

☐ Que invaden espacio aéreo

HOJAS

☐ De coloración anormal

☐ Defoliación Total

☐ Con signos de insectos

☐ Con manchas foliares

☐ Defoliación Parcial Síntomas de enfermedades

RECOMENDACIONES DEL INSPECTOR

A: OBJETIVOS DE LA PODA

☐ Reducción Riesgo

☐ Eliminar interferencias

☐ Adecuación al sitio

☐ Regulación de estructura

B: TIPOS DE PODA

☐ Formación

☐ Limpieza

☐ Aclareo

☐ Refaldado

☐ Terciado

☐ Balanceo

☒ C: EXTRACCIÓN

☐ E: TRASPLANTE

☐ D: TRATAMIENTO SANITARIO

F: CORTE DE RAÍCES

☐ Superficial

☐ Profunda

OBSERVACIONES

hueco y dañado

INSPECTOR/VERIFICADOR

juan pablo galvez

Nombre y Apellido

[Firma]
Firma

35723270

DNI

IMAGEN DEL EJEMPLAR

BAIGORRIA 3753

DESDE OTRO ÁNGULO



◀Imágenes de mar-23▶

Planilla de Inspección de Árboles

Fecha de relevamiento 19/7/24

Aviso S01005223/23

Arme

UBICACIÓN DEL ÁRBOL Especie botánica liquidambar
Calle concordia N° 2270 ☐ Árbol Seco ☐ Árbol Semi Seco

PARÁMETROS MECÁNICOS Y SANITARIOS DEL ÁRBOL

Altura aprox. (m) 10 DAP (cm) 35 Inclinación: SI / NO ☐ Mayor a 40° ☒ Menor a 40°
Orientación de la inclinación ☒ Hacia la calle ☐ Hacia la propiedad ☐ Hacia el largo de la vereda
☐ Descopado ☐ Descopado y brotado ☐ Copa desbalanceada

FUSTE

FUSTE

	Descortezamiento: Cavidades		
	basal	media	alto
Pequeñas	X	X	
Grandes			

☐ Fructificaciones fúngicas
 ☐ Codominancias
 ☐ Chorreados

Cavidad longitudinal en el fuste (m)

Espesor de pared remanente (cm)

RAIZ ☐ Expuesta ☐ Levanta vereda m2 Provoca fisuras en el frente de la propiedad: ☐ SI ☐ NO

RAMAS

☐ Tocones ☐ Excesivas / Cruzadas ☐ Con mal ángulo de inserción
☐ Quebradas / Fisuradas ☐ Secas / Secas en las puntas ☐ Bajas
☐ Codominancias ☐ Con cavidades / Tumores / Cancros ☐ Que invaden espacio aéreo

HOJAS

☐ De coloración anormal ☐ Defoliación Total ☐ Con signos de insectos ☐ Con manchas foliares
☐ Defoliación Parcial Síntomas de enfermedades

RECOMENDACIONES DEL INSPECTOR

A: OBJETIVOS DE LA PODA

☐ Reducción Riesgo
☐ Eliminar interferencias
☐ Adecuación al sitio
☐ Regulación de estructura

B: TIPOS DE PODA

☐ Formación
☐ Limpieza
☐ Aclareo
☐ Refaldado
☐ Terciado

☐ Balanceo
☒ C: EXTRACCIÓN
☐ E: TRASPLANTE
☐ D: TRATAMIENTO SANITARIO

F: CORTE DE RAÍCES

☐ Superficial
☐ Profunda


OBSERVACIONES

presenta moviiento en su base debido a daños por tormentaA

INSPECTOR/VERIFICADOR

JUAN PABLO GALVEZ

Nombre y Apellido



Firma

35723270

DNI

IMAGEN DEL EJEMPLAR

CONCORDIA 2270

DESDE OTRO ÁNGULO



▲
◀ Imágenes de aviso (21.12.2023) ▶

DESDE OTRO ÁNGULO



Planilla de Inspección de Árboles

Fecha de relevamiento 19/7/24

Aviso S00989083/23

Arme

UBICACIÓN DEL ÁRBOL Especie botánica ficus
Calle joaquin v. gonzalez N° 2583 ☐ Árbol Seco ☒ Árbol Semi Seco

PARÁMETROS MECÁNICOS Y SANITARIOS DEL ÁRBOL

Altura aprox. (m) 9 DAP (cm) 20 Inclinación: SI / NO ☐ Mayor a 40° ☐ Menor a 40°
Orientación de la inclinación ☐ Hacia la calle ☐ Hacia la propiedad ☐ Hacia el largo de la vereda
☐ Descopado ☐ Descopado y brotado ☐ Copa desbalanceada

FUSTE

	Descortezamiento: Cavidades		
	basal	media	alto
Pequeñas		X	
Grandes		X	

☐ Fructificaciones fúngicas ☐ Codominancias ☐ Chorreados

Cavidad longitudinal en el fuste (m)
Espesor de pared remanente (cm)

RAIZ ☐ Expuesta ☐ Levanta vereda m2 Provoca fisuras en el frente de la propiedad: ☐ SI ☐ NO

RAMAS

☐ Tocones ☐ Excesivas / Cruzadas ☐ Con mal ángulo de inserción
☐ Quebradas / Fisuradas ☐ Secas / Secas en las puntas ☐ Bajas
☐ Codominancias ☐ Con cavidades / Tumores / Cancros ☐ Que invaden espacio aéreo

HOJAS

☐ De coloración anormal ☐ Defoliación Total ☐ Con signos de insectos ☐ Con manchas foliares
☐ Defoliación Parcial Síntomas de enfermedades

RECOMENDACIONES DEL INSPECTOR

A: OBJETIVOS DE LA PODA

☐ Reducción Riesgo
☐ Eliminar interferencias
☐ Adecuación al sitio
☐ Regulación de estructura

B: TIPOS DE PODA

☐ Formación
☐ Limpieza
☐ Aclareo
☐ Refaldado
☐ Terciado

☐ Balanceo
☒ C: EXTRACCIÓN
☐ E: TRASPLANTE
☐ D: TRATAMIENTO SANITARIO

F: CORTE DE RAÍCES

☐ Superficial
☐ Profunda

OBSERVACIONES

graves daños causados por temporal

INSPECTOR/VERIFICADOR


juan pablo galvez
Nombre y Apellido


Firma

35723270
DNI

IMAGEN DEL EJEMPLAR

GONZALEZ, JOAQUIN V. 2583



Planilla de Inspección de Árboles

Fecha de relevamiento **19/7/24**

Aviso **S00180914/24**

Arme

UBICACIÓN DEL ÁRBOL Especie botánica **liquidambar**
Calle **joaquin v gonzalez** N° **3139** ☐ Árbol Seco ☐ Árbol Semi Seco

PARÁMETROS MECÁNICOS Y SANITARIOS DEL ÁRBOL

Altura aprox. (m) **9** DAP (cm) **35** Inclinação: SI / NO ☐ Mayor a 40° ☐ Menor a 40°
Orientación de la inclinación ☐ Hacia la calle ☐ Hacia la propiedad ☐ Hacia el largo de la vereda
☐ Descopado ☐ Descopado y brotado ☐ Copa desbalanceada

FUSTE

	Descortezamiento: Cavidades		
	basal	media	alto
Pequeñas	X		
Grandes	X		

☐ Fructificaciones fúngicas ☐ Codominancias ☐ Chorreados
Cavidad longitudinal en el fuste (m)
Espesor de pared remanente (cm)

RAIZ ☐ Expuesta ☐ Levanta vereda m2 Provoca fisuras en el frente de la propiedad: ☐ SI ☐ NO

RAMAS

☐ Tocones ☐ Excesivas / Cruzadas ☐ Con mal ángulo de inserción
☐ Quebradas / Fisuradas ☐ Secas / Secas en las puntas ☐ Bajas
☐ Codominancias ☐ Con cavidades / Tumores / Cancros ☐ Que invaden espacio aéreo

HOJAS

☐ De coloración anormal ☐ Defoliación Total ☐ Con signos de insectos ☐ Con manchas foliares
☐ Defoliación Parcial Síntomas de enfermedades

RECOMENDACIONES DEL INSPECTOR

A: OBJETIVOS DE LA PODA

☐ Reducción Riesgo
☐ Eliminar interferencias
☐ Adecuación al sitio
☐ Regulación de estructura

B: TIPOS DE PODA

☐ Formación
☐ Limpieza
☐ Aclareo
☐ Refaldado
☐ Terciado

☐ Balanceo
☒ C: EXTRACCIÓN
☐ E: TRASPLANTE
☐ D: TRATAMIENTO SANITARIO

F: CORTE DE RAÍCES

☐ Superficial
☐ Profunda

OBSERVACIONES

se observa daños de gravedad en la estructura del arbol, generando inestabilidad

INSPECTOR/VERIFICADOR

juan pablo galvez
Nombre y Apellido

Firma

35723270
DNI

Calle joaquin v gonzalez

3139

IMAGEN DEL EJEMPLAR

GONZALEZ, JOAQUIN V. 3139

DESDE OTRO ÁNGULO



◀Imágenes de may-24▶



Informe N° _____

Planilla de Inspección de Árboles

Fecha de relevamiento 19/7/24

Aviso S00061370/24

Arme

UBICACIÓN DEL ÁRBOL Especie botánica fresno
Calle joaquin v gonzalez N° 3297 ☒ Árbol Seco ☐ Árbol Semi Seco

PARÁMETROS MECÁNICOS Y SANITARIOS DEL ÁRBOL

Altura aprox. (m) 6 DAP (cm) 30 Inclinación: SI / NO ☐ Mayor a 40° ☒ Menor a 40°
Orientación de la inclinación ☐ Hacia la calle ☐ Hacia la propiedad ☒ Hacia el largo de la vereda
☐ Descopado ☐ Descopado y brotado ☐ Copa desbalanceada

FUSTE

FUSTE

	Descortezamiento: Cavidades		
	basal	media	alto
Pequeñas	X		
Grandes	X		

☐ Fructificaciones fúngicas

☐ Codominancias

☐ Chorreados

Cavidad longitudinal en el fuste (m)

Espesor de pared remanente (cm)

RAIZ ☐ Expuesta ☐ Levanta vereda m2 Provoca fisuras en el frente de la propiedad: ☐ SI ☐ NO

RAMAS

☐ Tocones ☐ Excesivas / Cruzadas ☐ Con mal ángulo de inserción
☐ Quebradas / Fisuradas ☐ Secas / Secas en las puntas ☐ Bajas
☐ Codominancias ☐ Con cavidades / Tumores / Cancros ☐ Que invaden espacio aéreo

HOJAS

☐ De coloración anormal ☐ Defoliación Total ☐ Con signos de insectos ☐ Con manchas foliares
☐ Defoliación Parcial Síntomas de enfermedades

RECOMENDACIONES DEL INSPECTOR

A: OBJETIVOS DE LA PODA

☐ Reducción Riesgo
☐ Eliminar interferencias
☐ Adecuación al sitio
☐ Regulación de estructura

B: TIPOS DE PODA

☐ Formación
☐ Limpieza
☐ Aclareo
☐ Refaldado
☐ Terciado

☐ Balanceo
☒ C: EXTRACCIÓN
☐ E: TRASPLANTE
☐ D: TRATAMIENTO SANITARIO

F: CORTE DE RAÍCES

☐ Superficial
☐ Profunda

OBSERVACIONES

arbol seco y hueco, extraer por riesgos

INSPECTOR/VERIFICADOR

juan pablo galvez
Nombre y Apellido


Firma

35723270
DNI

Calle joaquin v gonzalez

3297

IMAGEN DEL EJEMPLAR

GONZALEZ, JOAQUIN V. 3297

DESDE OTRO ÁNGULO



◀ Imágenes de may-24 ▶



Informe N° _____

Planilla de Inspección de Árboles

Fecha de relevamiento 19/7/24

Aviso S00449498/24

Arme

UBICACIÓN DEL ÁRBOL Especie botánica sauce
Calle ricardo gutierrez N° 3722-26 FTE ☒ Árbol Seco ☐ Árbol Semi Seco

PARÁMETROS MECÁNICOS Y SANITARIOS DEL ÁRBOL

Altura aprox. (m) 10 DAP (cm) 45 Inclínación: SI / NO ☐ Mayor a 40° ☐ Menor a 40°
Orientación de la inclinación ☐ Hacia la calle ☐ Hacia la propiedad ☐ Hacia el largo de la vereda
☐ Descopado ☐ Descopado y brotado ☐ Copa desbalanceada

FUSTE

FUSTE

Descortezamiento: Cavidades			
	basal	media	alto
Pequeñas	X		
Grandes	X		

☐ Fructificaciones fúngicas
 ☐ Codominancias
 ☐ Chorreados

Cavidad longitudinal en el fuste (m)

Espesor de pared remanente (cm)

RAIZ ☐ Expuesta ☐ Levanta vereda m2 Provoca fisuras en el frente de la propiedad: ☐ SI ☐ NO

RAMAS

☐ Tocones ☐ Excesivas / Cruzadas ☐ Con mal ángulo de inserción
☐ Quebradas / Fisuradas ☐ Secas / Secas en las puntas ☐ Bajas
☐ Codominancias ☐ Con cavidades / Tumores / Cancros ☐ Que invaden espacio aéreo

HOJAS

☐ De coloración anormal ☐ Defoliación Total ☐ Con signos de insectos ☐ Con manchas foliares
☐ Defoliación Parcial Síntomas de enfermedades

RECOMENDACIONES DEL INSPECTOR

A: OBJETIVOS DE LA PODA

☐ Reducción Riesgo
☐ Eliminar interferencias
☐ Adecuación al sitio
☐ Regulación de estructura

B: TIPOS DE PODA

☐ Formación
☐ Limpieza
☐ Aclareo
☐ Refaldado
☐ Terciado

☐ Balanceo
☒ C: EXTRACCIÓN
☐ E: TRASPLANTE
☐ D: TRATAMIENTO SANITARIO

F: CORTE DE RAÍCES

☐ Superficial
☐ Profunda

OBSERVACIONES

arbol seco y hueco

INSPECTOR/VERIFICADOR

juan pablo galvez
Nombre y Apellido


Firma

35723270
DNI

Calle ricardo gutierrez 3722

IMAGEN DEL EJEMPLAR

GUTIERREZ, RICARDO 3722 -3726 FTE



Informe N° _____

Planilla de Inspección de Árboles

Fecha de relevamiento 19/7/24

Aviso S00237234/24

Arme

UBICACIÓN DEL ÁRBOL Especie botánica jacaranda

Calle Emilio Lamarca N° 2497 ☒ Árbol Seco ☐ Árbol Semi Seco

PARÁMETROS MECÁNICOS Y SANITARIOS DEL ÁRBOL

Altura aprox. (m) 6 DAP (cm) 30 Inclinación: SI / NO ☐ Mayor a 40° ☒ Menor a 40°

Orientación de la inclinación ☐ Hacia la calle ☐ Hacia la propiedad ☒ Hacia el largo de la vereda

☐ Descopado ☐ Descopado y brotado ☐ Copa desbalanceada

FUSTE

Descortezamiento: Cavidades

basal media alto

Pequeñas			
Grandes			

☐ Fructificaciones fúngicas ☐ Codominancias ☐ Chorreados

Cavidad longitudinal en el fuste (m)

Espesor de pared remanente (cm)

RAIZ ☐ Expuesta ☐ Levanta vereda m2 Provoca fisuras en el frente de la propiedad: ☐ SI ☐ NO

RAMAS

☐ Tocones

☐ Excesivas / Cruzadas

☐ Con mal ángulo de inserción

☐ Quebradas / Fisuradas

☐ Secas / Secas en las puntas

☐ Bajas

☐ Codominancias

☐ Con cavidades / Tumores / Cancros

☐ Que invaden espacio aéreo

HOJAS

☐ De coloración anormal

☐ Defoliación Total

☐ Con signos de insectos

☐ Con manchas foliares

☐ Defoliación Parcial Síntomas de enfermedades

RECOMENDACIONES DEL INSPECTOR

A: OBJETIVOS DE LA PODA

☐ Reducción Riesgo

☐ Eliminar interferencias

☐ Adecuación al sitio

☐ Regulación de estructura

B: TIPOS DE PODA

☐ Formación

☐ Limpieza

☐ Aclareo

☐ Refaldado

☐ Terciado

☐ Balanceo

☒ C: EXTRACCIÓN

☐ E: TRASPLANTE

☐ D: TRATAMIENTO SANITARIO

F: CORTE DE RAÍCES

☐ Superficial

☐ Profunda

OBSERVACIONES

extraer. arbol seco y con peligro de quiebre

INSPECTOR/VERIFICADOR

juan pablo galvez

Nombre y Apellido



Firma


3523270

DNI

IMAGEN DEL EJEMPLAR

LAMARCA, EMILIO 2497

DESDE OTRO ÁNGULO



◀ Imágenes de mar-23 ▶



Planilla de Inspección de Árboles

Fecha de relevamiento 19/4/24

Aviso S00184450/24

Arme

UBICACIÓN DEL ÁRBOL Especie botánica fresno
Calle emilio lamarca N° 2745 ☐ Árbol Seco ☐ Árbol Semi Seco

PARÁMETROS MECÁNICOS Y SANITARIOS DEL ÁRBOL

Altura aprox. (m) 10 DAP (cm) 45 Inclinación: SI / NO ☐ Mayor a 40° ☒ Menor a 40°
Orientación de la inclinación ☐ Hacia la calle ☒ Hacia la propiedad ☐ Hacia el largo de la vereda
☐ Descopado ☐ Descopado y brotado ☐ Copa desbalanceada

FUSTE

FUSTE

Descortezamiento: Cavidades

basal

media

alto

Pequeñas

Grandes

☐

Fructificaciones fúngicas

☐

Codominancias

☐

Chorreados

Cavidad longitudinal en el fuste (m)

Espesor de pared remanente (cm)

RAIZ ☒ Expuesta ☒ Levanta vereda m2 Provoca fisuras en el frente de la propiedad: ☐ SI ☐ NO

RAMAS

☐ Tocones ☐ Excesivas / Cruzadas ☐ Con mal ángulo de inserción
☐ Quebradas / Fisuradas ☐ Secas / Secas en las puntas ☐ Bajas
☐ Codominancias ☐ Con cavidades / Tumores / Cancros ☐ Que invaden espacio aéreo

HOJAS

☐ De coloración anormal ☐ Defoliación Total ☐ Con signos de insectos ☐ Con manchas foliares
☐ Defoliación Parcial Síntomas de enfermedades

RECOMENDACIONES DEL INSPECTOR

A: OBJETIVOS DE LA PODA

☐ Reducción Riesgo
☐ Eliminar interferencias
☐ Adecuación al sitio
☐ Regulación de estructura

B: TIPOS DE PODA

☐ Formación
☐ Limpieza
☐ Aclareo
☐ Refaldado
☐ Terciado

☐ Balanceo
☒ C: EXTRACCIÓN
☐ E: TRASPLANTE
☐ D: TRATAMIENTO SANITARIO

F: CORTE DE RAÍCES

☐ Superficial
☐ Profunda

OBSERVACIONES

arbol descalzado por tormenta. riesgo de caída.

INSPECTOR/VERIFICADOR

juan pablo galvez
Nombre y Apellido

Firma

35723270
DNI

Calle

emilio lamarca


2745

IMAGEN DEL EJEMPLAR



LAMARCA, EMILIO 2745

DESDE OTRO ÁNGULO



◀ Imágenes de mar-23 ▶

Informe N° _____

Planilla de Inspección de Árboles

Fecha de relevamiento 19/7/24

Aviso S00466672/24

Arme

UBICACIÓN DEL ÁRBOL Especie botánica ficus
Calle lascano N° 3624 ☐ Árbol Seco ☒ Árbol Semi Seco

PARÁMETROS MECÁNICOS Y SANITARIOS DEL ÁRBOL

Altura aprox. (m) 8 DAP (cm) 40 Inclinación: SI / NO ☐ Mayor a 40° ☐ Menor a 40°
Orientación de la inclinación ☐ Hacia la calle ☐ Hacia la propiedad ☒ Hacia el largo de la vereda
☐ Descopado ☐ Descopado y brotado ☐ Copa desbalanceada

FUSTE

FUSTE	Descortezamiento: Cavidades			<input type="checkbox"/> Fructificaciones fúngicas	<input type="checkbox"/> Codominancias	<input type="checkbox"/> Chorreados
	basal	media	alto			
Pequeñas		X		Cavidad longitudinal en el fuste (m)		
Grandes		X		Espesor de pared remanente (cm)		

RAIZ ☐ Expuesta ☐ Levanta vereda m2 Provoca fisuras en el frente de la propiedad: ☐ SI ☐ NO

RAMAS

☐ Tocones ☐ Excesivas / Cruzadas ☐ Con mal ángulo de inserción
☐ Quebradas / Fisuradas ☐ Secas / Secas en las puntas ☐ Bajas
☐ Codominancias ☐ Con cavidades / Tumores / Cancros ☐ Que invaden espacio aéreo

HOJAS

☐ De coloración anormal ☐ Defoliación Total ☐ Con signos de insectos ☐ Con manchas foliares
☐ Defoliación Parcial Síntomas de enfermedades

RECOMENDACIONES DEL INSPECTOR

A: OBJETIVOS DE LA PODA

☐ Reducción Riesgo
☐ Eliminar interferencias
☐ Adecuación al sitio
☐ Regulación de estructura

B: TIPOS DE PODA

☐ Formación
☐ Limpieza
☐ Aclareo
☐ Refaldado
☐ Terciado

☐ Balanceo
☒ C: EXTRACCIÓN
☐ E: TRASPLANTE
☐ D: TRATAMIENTO SANITARIO

F: CORTE DE RAÍCES

☐ Superficial
☐ Profunda

OBSERVACIONES

arbol con huecos en fuste, muy dañado con peligro de caída.

INSPECTOR/VERIFICADOR

juan galvez

Nombre y Apellido



Firma

35723270

DNI


Calle lascano

3624

IMAGEN DEL EJEMPLAR

LASCANO 3624

DESDE OTRO ÁNGULO



◀Imágenes de may-24▶



Informe N° _____

Planilla de Inspección de Árboles

Fecha de relevamiento 19/7/24

Aviso S00082639/24

Arme

UBICACIÓN DEL ÁRBOL Especie botánica NN
Calle martin pescador N° 2351 ☒ Árbol Seco ☐ Árbol Semi Seco

PARÁMETROS MECÁNICOS Y SANITARIOS DEL ÁRBOL

Altura aprox. (m) 1 DAP (cm) 65 Inclinación: SI / NO ☐ Mayor a 40° ☒ Menor a 40°
Orientación de la inclinación ☒ Hacia la calle ☐ Hacia la propiedad ☐ Hacia el largo de la vereda
☐ Descopado ☐ Descopado y brotado ☐ Copa desbalanceada

FUSTE

FUSTE	Descortezamiento: Cavidades			<input type="checkbox"/> Fructificaciones fúngicas	<input type="checkbox"/> Codominancias	<input type="checkbox"/> Chorreados
	basal	media	alto			
Pequeñas				Cavidad longitudinal en el fuste (m)		
Grandes						
				Espesor de pared remanente (cm)		

RAIZ ☐ Expuesta ☐ Levanta vereda m2 Provoca fisuras en el frente de la propiedad: ☐ SI ☐ NO

RAMAS

☐ Tocones ☐ Excesivas / Cruzadas ☐ Con mal ángulo de inserción
☐ Quebradas / Fisuradas ☐ Secas / Secas en las puntas ☐ Bajas
☐ Codominancias ☐ Con cavidades / Tumores / Cancros ☐ Que invaden espacio aéreo

HOJAS

☐ De coloración anormal ☐ Defoliación Total ☐ Con signos de insectos ☐ Con manchas foliares
☐ Defoliación Parcial Síntomas de enfermedades

RECOMENDACIONES DEL INSPECTOR

A: OBJETIVOS DE LA PODA

☐ Reducción Riesgo
☐ Eliminar interferencias
☐ Adecuación al sitio
☐ Regulación de estructura

B: TIPOS DE PODA

☐ Formación
☐ Limpieza
☐ Aclareo
☐ Refaldado
☐ Terciado

☐ Balanceo
☒ C: EXTRACCIÓN
☐ E: TRASPLANTE
☐ D: TRATAMIENTO SANITARIO

F: CORTE DE RAÍCES

☐ Superficial
☐ Profunda

OBSERVACIONES

ETRACCION TOCON

INSPECTOR/VERIFICADOR

GALVEZ JUAN

Nombre y Apellido

Firma

35723270

DNI

Calle martin pescador

2351

IMAGEN DEL EJEMPLAR

MARTIN PESCADOR 2351
(Plazoleta Arco verde)



◀Imágenes de may-24▶



Informe N° _____

Planilla de Inspección de Árboles

Fecha de relevamiento 19/7/24

Aviso S00971948/23

Arme

UBICACIÓN DEL ÁRBOL Especie botánica FRESNO DORADO
Calle NAZARRE N° 3715 ☐ Árbol Seco ☒ Árbol Semi Seco

PARÁMETROS MECÁNICOS Y SANITARIOS DEL ÁRBOL

Altura aprox. (m) 6 DAP (cm) 20 Inclinación: SI / NO ☐ Mayor a 40° ☒ Menor a 40°
Orientación de la inclinación ☐ Hacia la calle ☒ Hacia la propiedad ☐ Hacia el largo de la vereda
☐ Descopado ☐ Descopado y brotado ☐ Copa desbalanceada

FUSTE

FUSTE	Descortezamiento: Cavidades			<input type="checkbox"/> Fructificaciones fúngicas	<input type="checkbox"/> Codominancias	<input type="checkbox"/> Chorreados
	basal	media	alto			
Pequeñas				Cavidad longitudinal en el fuste (m)		
Grandes						
				Espesor de pared remanente (cm)		

RAIZ ☐ Expuesta ☐ Levanta vereda m2 Provoca fisuras en el frente de la propiedad: ☐ SI ☐ NO

RAMAS

☐ Tocones ☐ Excesivas / Cruzadas ☐ Con mal ángulo de inserción
☐ Quebradas / Fisuradas ☐ Secas / Secas en las puntas ☐ Bajas
☐ Codominancias ☐ Con cavidades / Tumores / Cancros ☐ Que invaden espacio aéreo

HOJAS ☐ De coloración anormal ☐ Defoliación Total ☐ Con signos de insectos ☐ Con manchas foliares
☐ Defoliación Parcial Síntomas de enfermedades

RECOMENDACIONES DEL INSPECTOR

A: OBJETIVOS DE LA PODA

☐ Reducción Riesgo
☐ Eliminar interferencias
☐ Adecuación al sitio
☐ Regulación de estructura

B: TIPOS DE PODA

☐ Formación
☐ Limpieza
☐ Aclareo
☐ Refaldado
☐ Terciado

☐ Balanceo
☒ C: EXTRACCIÓN
☐ E: TRASPLANTE
☐ D: TRATAMIENTO SANITARIO

F: CORTE DE RAÍCES

☐ Superficial
☐ Profunda

OBSERVACIONES

ARBOL MUY DEBILITADO SEMI SECO. EXTRACCION

INSPECTOR/VERIFICADOR

JUAN GALVEZ

Nombre y Apellido


Firma

35723270

DNI

Calle NAZARRE

3715

IMAGEN DEL EJEMPLAR

NAZARRE 3715

DESDE OTRO ÁNGULO



◀ Imágenes de may-24 ▶



Informe N° _____

Planilla de Inspección de Árboles

Fecha de relevamiento 19/7/24

Aviso S00189587/24

Arme

UBICACIÓN DEL ÁRBOL Especie botánica NN
Calle NOGOYA N° 3500 ☒ Árbol Seco ☐ Árbol Semi Seco

PARÁMETROS MECÁNICOS Y SANITARIOS DEL ÁRBOL

Altura aprox. (m) 4 DAP (cm) 15 Inclinación: SI / NO ☐ Mayor a 40° ☐ Menor a 40°
Orientación de la inclinación ☐ Hacia la calle ☐ Hacia la propiedad ☐ Hacia el largo de la vereda
☐ Descopado ☐ Descopado y brotado ☐ Copa desbalanceada

FUSTE

FUSTE

Descortezamiento: Cavidades

basal

media

alto

Pequeñas

Grandes

Fructificaciones fúngicas

Codominancias

Chorreados

Cavidad longitudinal en el fuste (m)

Espesor de pared remanente (cm)

RAIZ ☐ Expuesta ☐ Levanta vereda m2 Provoca fisuras en el frente de la propiedad: ☐ SI ☐ NO

RAMAS

☐ Tocones ☐ Excesivas / Cruzadas ☐ Con mal ángulo de inserción
☐ Quebradas / Fisuradas ☐ Secas / Secas en las puntas ☐ Bajas
☐ Codominancias ☐ Con cavidades / Tumores / Cancros ☐ Que invaden espacio aéreo

HOJAS

☐ De coloración anormal ☐ Defoliación Total ☐ Con signos de insectos ☐ Con manchas foliares
☐ Defoliación Parcial Síntomas de enfermedades

RECOMENDACIONES DEL INSPECTOR

A: OBJETIVOS DE LA PODA

☐ Reducción Riesgo
☐ Eliminar interferencias
☐ Adecuación al sitio
☐ Regulación de estructura

B: TIPOS DE PODA

☐ Formación
☐ Limpieza
☐ Aclareo
☐ Refaldado
☐ Terciado

☐ Balanceo
☒ C: EXTRACCIÓN
☐ E: TRASPLANTE
☐ D: TRATAMIENTO SANITARIO

F: CORTE DE RAÍCES

☐ Superficial
☐ Profunda

OBSERVACIONES

ARBOL COMPLETAMENTE SECO. JUSTO EN OCHAVA. CERRAR PLANTERA

INSPECTOR/VERIFICADOR

UAN GALVEZ

Nombre y Apellido


Firma

35723270

DNI

IMAGEN DEL EJEMPLAR

NOGOYA 3500



◀Imágenes de mar-23▶

Planilla de Inspección de Árboles

Fecha de relevamiento 19/7/24

Aviso S00478891/24

Arme

UBICACIÓN DEL ÁRBOL Especie botánica LIQUIDAMBAR
Calle NOGOYA N° 3787 ☐ Árbol Seco ☐ Árbol Semi Seco

PARÁMETROS MECÁNICOS Y SANITARIOS DEL ÁRBOL

Altura aprox. (m) 7 DAP (cm) 35 Inclinación: SI / NO ☐ Mayor a 40° ☒ Menor a 40°
Orientación de la inclinación ☐ Hacia la calle ☒ Hacia la propiedad ☐ Hacia el largo de la vereda
☐ Descopado ☐ Descopado y brotado ☐ Copa desbalanceada

FUSTE

FUSTE	Descortezamiento: Cavidades			<input type="checkbox"/> Fructificaciones fúngicas	<input type="checkbox"/> Codominancias	<input type="checkbox"/> Chorreados
	basal	media	alto			
Pequeñas				Cavidad longitudinal en el fuste (m)		
Grandes						
				Espesor de pared remanente (cm)		

RAIZ ☐ Expuesta ☐ Levanta vereda m2 Provoca fisuras en el frente de la propiedad: ☐ SI ☐ NO

RAMAS

☐ Tocones ☐ Excesivas / Cruzadas ☐ Con mal ángulo de inserción
☐ Quebradas / Fisuradas ☐ Secas / Secas en las puntas ☐ Bajas
☐ Codominancias ☐ Con cavidades / Tumores / Cancros ☐ Que invaden espacio aéreo

HOJAS

☐ De coloración anormal ☐ Defoliación Total ☐ Con signos de insectos ☐ Con manchas foliares
☐ Defoliación Parcial Síntomas de enfermedades

RECOMENDACIONES DEL INSPECTOR

A: OBJETIVOS DE LA PODA

☐ Reducción Riesgo
☐ Eliminar interferencias
☐ Adecuación al sitio
☐ Regulación de estructura

B: TIPOS DE PODA

☐ Formación
☐ Limpieza
☐ Aclareo
☐ Refaldado
☐ Terciado

☐ Balanceo
☒ C: EXTRACCIÓN
☐ E: TRASPLANTE
☐ D: TRATAMIENTO SANITARIO

F: CORTE DE RAÍCES

☐ Superficial
☐ Profunda

OBSERVACIONES

DAÑOS RADICALES Y EJEMPLAR CON MOVIMIENTO PELIGROSO DEBIDO AL TEMPORAL.

INSPECTOR/VERIFICADOR

JUAN GALVEZ

Nombre y Apellido



Firma

35723270

DNI

Calle NOGOYA

3787

IMAGEN DEL EJEMPLAR

NOGOYA 3787

DESDE OTRO ÁNGULO



Informe N° _____

Planilla de Inspección de Árboles

Fecha de relevamiento 29/07/24

Aviso Oficio

Arme

UBICACIÓN DEL ÁRBOL Especie botánica Sin identificar

Calle Bazurco N° 3450 ☒ Árbol Seco ☐ Árbol Semi Seco

PARÁMETROS MECÁNICOS Y SANITARIOS DEL ÁRBOL

Altura aprox. (m) 7 DAP (cm) 35 Inclinação: SI / ☒ NO ☐ Mayor a 40° ☐ Menor a 40°

Orientación de la inclinación ☐ Hacia la calle ☐ Hacia la propiedad ☐ Hacia el largo de la vereda

☐ Descopado ☐ Descopado y brotado ☒ Copa desbalanceada

FUSTE

Descortezamiento: Cavidades

basal media alto

Pequeñas			
Grandes			

☐ Fructificaciones fúngicas ☒ Codominancias ☐ Chorreados

Cavidad longitudinal en el fuste (m)

Espesor de pared remanente (cm)

RAIZ ☐ Expuesta ☐ Levanta vereda m2 Provoca fisuras en el frente de la propiedad: ☐ SI ☒ NO

RAMAS

☒ Tocones

☐ Excesivas / Cruzadas

☐ Con mal ángulo de inserción

☐ Quebradas / Fisuradas

☐ Secas / Secas en las puntas

☐ Bajas

☐ Codominancias

☒ Con cavidades / Tumores / Cancros

☐ Que invaden espacio aéreo

HOJAS

☐ De coloración anormal

☒ Defoliación Total

☐ Con signos de insectos

☐ Con manchas foliares

☐ Defoliación Parcial Síntomas de enfermedades

RECOMENDACIONES DEL INSPECTOR

A: OBJETIVOS DE LA PODA

☐ Reducción Riesgo

☐ Eliminar interferencias

☐ Adecuación al sitio

☐ Regulación de estructura

B: TIPOS DE PODA

☐ Formación

☐ Limpieza

☐ Aclareo

☐ Refaldado

☐ Terciado

☐ Balanceo

☒ C: EXTRACCIÓN

☐ E: TRASPLANTE

☐ D: TRATAMIENTO SANITARIO

F: CORTE DE RAÍCES

☐ Superficial


☐ Profunda

OBSERVACIONES Ejemplar totalmente seco, muerto en pie y con descortezamiento

INSPECTOR/VERIFICADOR

Carolina Ailen Marano

Nombre y Apellido



Firma

41685772

DNI

Calle Bazurco 3450.....

IMAGEN DEL EJEMPLAR



Informe N° _____

Planilla de Inspección de Árboles

Fecha de relevamiento 31 de julio 2024

Aviso S00499989/24

Arme

UBICACIÓN DEL ÁRBOL Especie botánica Fraxinus pennsylvanica
Calle Luis Viale N° 3118 ☐ Árbol Seco ☒ Árbol Semi Seco

PARÁMETROS MECÁNICOS Y SANITARIOS DEL ÁRBOL

Altura aprox. (m) 12 DAP (cm) 70 Inclinación: SI / NO ☐ Mayor a 40° ☒ Menor a 40°
Orientación de la inclinación ☒ Hacia la calle ☐ Hacia la propiedad ☐ Hacia el largo de la vereda
☐ Descopado ☐ Descopado y brotado ☐ Copa desbalanceada

FUSTE Descortezamiento: Cavidades ☐ Fructificaciones fúngicas ☒ Codominancias ☐ Chorreados
basal media alto
Pequeñas Cuidad longitudinal en el fuste (m)
Grandes X X X Espesor de pared remanente (cm)

RAIZ ☐ Expuesta ☐ Levanta vereda m2 Provoca fisuras en el frente de la propiedad: ☐ SI ☐ NO

RAMAS ☒ Tocones ☐ Excesivas / Cruzadas ☒ Con mal ángulo de inserción
☒ Quebradas / Fisuradas ☒ Secas / Secas en las puntas ☐ Bajas
☒ Codominancias ☐ Con cavidades / Tumores / Cancros ☐ Que invaden espacio aéreo

HOJAS ☐ De coloración anormal ☐ Defoliación Total ☐ Con signos de insectos ☐ Con manchas foliares
☐ Defoliación Parcial Síntomas de enfermedades

RECOMENDACIONES DEL INSPECTOR

A: OBJETIVOS DE LA PODA B: TIPOS DE PODA F: CORTE DE RAÍCES
☐ Reducción Riesgo ☐ Formación ☐ Balanceo ☒ C: EXTRACCIÓN ☐ Superficial
☐ Eliminar interferencias ☐ Limpieza ☐ E: TRASPLANTE ☐ Profunda
☐ Adecuación al sitio ☐ Aclareo ☐ D: TRATAMIENTO SANITARIO
☐ Regulación de estructura ☐ Refaldado ☐ Terciado

OBSERVACIONES

Ejemplar dañado por temporal, con desgarro de rama primaria que generó descortezamiento longitudinal en el fuste hasta la base del mismo, con inicio de pudrición. Las otras 2 ramas primarias generan copa de gran tamaño hacia la calle, con mala inserción en la parte superior del fuste. Grietas longitudinales en fuste en contacto con el suelo. Reacondicionar plantera elevada 25cms , medidas 2x2,no achicar. Ancho de vereda 4.4mt baldosa 64pg

INSPECTOR/VERIFICADOR

Soraya Ale 17.546.385
Nombre y Apellido Firma DNI

IMAGEN DEL EJEMPLAR


VIALE, LUIS 3118



▲ DESDE OTROS ÁNGULOS ▼



▲ Imágenes de actuales ▼



Planilla de Inspección de Árboles

Fecha de relevamiento 01/8/2024

Aviso OFICIO

Arme

UBICACIÓN DEL ÁRBOL Especie botánica ACACIA SP
Calle AVDA. MOSCONI N° 4269 ☐ Árbol Seco ☒ Árbol Semi Seco

PARÁMETROS MECÁNICOS Y SANITARIOS DEL ÁRBOL

Altura aprox. (m) 11 DAP (cm) 30 Inclinación: SI ☒ Mayor a 40° ☐ Menor a 40°
Orientación de la inclinación ☒ Hacia la calle ☐ Hacia la propiedad ☐ Hacia el largo de la vereda
☐ Descopado ☐ Descopado y brotado ☐ Copa desbalanceada

FUSTE

FUSTE	Descortezamiento: Cavidades			<input type="checkbox"/> Fructificaciones fúngicas	<input type="checkbox"/> Codominancias	<input type="checkbox"/> Chorreados
	basal	media	alto			
Pequeñas				Cavidad longitudinal en el fuste (m)		
Grandes	X	X		Espesor de pared remanente (cm)		

RAIZ ☐ Expuesta ☐ Levanta vereda m2 Provoca fisuras en el frente de la propiedad: ☐ SI ☐ NO

RAMAS

☐ Tocones ☐ Excesivas / Cruzadas ☐ Con mal ángulo de inserción
☐ Quebradas / Fisuradas ☐ Secas / Secas en las puntas ☐ Bajas
☐ Codominancias ☐ Con cavidades / Tumores / Cancros ☐ Que invaden espacio aéreo

HOJAS

☐ De coloración anormal ☐ Defoliación Total ☐ Con signos de insectos ☐ Con manchas foliares
☐ Defoliación Parcial Síntomas de enfermedades

RECOMENDACIONES DEL INSPECTOR

A: OBJETIVOS DE LA PODA

☐ Reducción Riesgo
☐ Eliminar interferencias
☐ Adecuación al sitio
☐ Regulación de estructura

B: TIPOS DE PODA

☐ Formación
☐ Limpieza
☐ Aclareo
☐ Refaldado
☐ Terciado

☐ Balanceo

☒ C: EXTRACCIÓN

☐ E: TRASPLANTE

☐ D: TRATAMIENTO SANITARIO

F: CORTE DE RAÍCES

☐ Superficial

☐ Profunda

OBSERVACIONES

Se sugiere extracción del ejemplar dada su inclinación en gran ángulo, hacia la acera. La misma impide circulación de vehículos y entrada de ambulancias, como así también impide que los frentistas guarden sus autos en sus garages. El fuste luce muy lastimado debido a la fricción provocada por los vehículos.

INSPECTOR/VERIFICADOR

Augusto KNEUBUHLER

Nombre y Apellido



Firma

92455989

DNI

Calle AVDA. MOSCONI

4269

IMAGEN DEL EJEMPLAR

MOSCONI GENERAL AV. 4269



◀ Imágenes de actuales ▶



Informe N°



G O B I E R N O D E L A C I U D A D D E B U E N O S A I R E S
2024 - Año del 30° Aniversario de la Autonomía de la Ciudad de Buenos Aires

Hoja Adicional de Firmas
Informe gráfico

Número:

Buenos Aires,

Referencia: EX-2024-28778386- -GCABA-COMUNA11 - Fichas técnicas con fotos para Extracción de especies arbóreas

El documento fue importado por el sistema GEDO con un total de 43 pagina/s.

Digitally signed by Comunicaciones Oficiales
Date: 2024.08.02 11:34:38 -03:00

Digitally signed by Comunicaciones Oficiales
Date: 2024.08.02 11:34:39 -03:00



G O B I E R N O D E L A C I U D A D D E B U E N O S A I R E S
2024 - Año del 30° Aniversario de la Autonomía de la Ciudad de Buenos Aires

Resolución Presidencia Junta Comuna

Número:

Buenos Aires,

Referencia: s/Autoriza Extracción

VISTO: La Constitución de la Ciudad Autónoma de Buenos Aires; las Leyes N° 1.777 y N° 3.263, el Decreto N° 166/13; el Expediente Electrónico N° 29357828-GCABA-COMUNA11/24 y;

CONSIDERANDO:

Que por el Expediente citado en el visto tramita la actuación iniciada en orden a la necesidad de extracción de varios ejemplares arbóreos emplazados en la Comuna 11 de esta Ciudad Autónoma de Buenos Aires;

Que obra en el expediente de referencia los informes técnicos elaborados por el inspector de arbolado de esta repartición, el cual aconseja las extracciones de dichos ejemplares y a los que “*brevitatis causae*” corresponderá remitirse;

Que, sobre el particular, la Constitución de la Ciudad Autónoma de Buenos Aires establece en su artículo 127° que las Comunas son unidades de gestión política y administrativa con competencia territorial;

Que, asimismo, de conformidad con el artículo 128° del mismo cuerpo legal ejercen funciones de planificación, ejecución y control en forma exclusiva y concurrente con el Gobierno de la Ciudad Autónoma de Buenos Aires respecto de las materias de su competencia;

Que, a su turno, el artículo 26 establece, “*el ambiente es patrimonio común. Toda persona tiene derecho a gozar de un ambiente sano, así como el deber de preservarlo y definirlo en provecho de las generaciones presentes y futuras*”;

Que, en virtud de los mencionados mandatos constitucionales, se sancionó la Ley N° 1.777 la cual tiene por finalidad, entre otras, promover la descentralización de las funciones del Gobierno de la Ciudad, preservando su integridad territorial, mejorar la eficiencia y la calidad de las prestaciones que brinda el Gobierno de la Ciudad, así como asegurar el desarrollo sustentable;

Que dicha ley específica en su artículo 10 que las Comunas tienen a su cargo en forma exclusiva: “*la planificación, ejecución y control de los trabajos de mantenimiento urbano de las vías secundarias y otras de menor jerarquía, según normativa vigente*”;

Que por el Decreto 166/13, se transfirió a las comunas de la Ciudad Autónoma de Buenos Aires las misiones, funciones y responsabilidades establecidas en la Ley 3.263, a excepción de las previstas en el artículo 1° de dicho

Decreto;

Que dicha ley tiene por objeto proteger e incrementar el Arbolado Público Urbano, implementando los requisitos técnicos y administrativos a los que ajustar las tareas de intervención sobre los mismos;

Que asimismo faculta a la autoridad de aplicación en su artículo 9° a talar o extraer especies arbóreas cuando; *“por su estado sanitario o fisiológico no sea posible su recuperación; impidan u obstaculicen el trazado o realización de obras públicas cuyos pliegos de licitación se encuentren aprobados a la fecha de sanción de la presente; sea necesario garantizar la seguridad de personas y/o bienes; la prestación de un servicio público; la salud de la comunidad y/o la recuperación del arbolado público”*;

Que, a mayor abundancia, el informe técnico incluye imágenes que ilustran la situación del ejemplar arbóreo;

Que, consecuentemente y por estrictas cuestiones de seguridad, higiene y Orden Público, corresponde dictar el acto administrativo que, con fundamento a lo expuesto, autorice la extracción del ejemplar involucrado;

Por ello y en uso de las facultades que le son propias,

EL PRESIDENTE DE LA JUNTA COMUNAL 11

RESUELVE:

Artículo 1°.- Autorícese a la empresa adjudicataria VERDE INTEGRAL S.A., CUIT N° 30-71426384-2, a que, en el marco del contrato vigente, proceda a extraer por cuenta y orden del GCABA los siguientes ejemplares:

- Orden de Servicio N° 408079216. Posición: Av. Francisco Beiró 4418 (dentro de escuela especial)

Artículo 2°.- Regístrese. Publíquese en el Boletín Oficial de la Ciudad Autónoma de Buenos Aires. Cumplido, archívese.

Aviso..... Arme

UBICACIÓN DEL ÁRBOL Especie botánica Mora sp
Calle Av Beiro N° 4418 dentro esc. Árbol Seco ☐ Árbol Semi Seco ☐

PARÁMETROS MECÁNICOS Y SANITARIOS DEL ÁRBOL
Altura aprox. (m) 70 DAP (cm) 12 Inclinação: NO ☐ Mayor a 40° ☐ Menor a 40°
Orientación de la inclinación ☐ Hacia la calle ☐ Hacia la propiedad ☐ Hacia el largo de la vereda
☐ Descopado ☐ Descopado y brotado ☐ Copa desbalanceada

FUSTE Descortezamiento: Cavidades ☐ Fructificaciones fúngicas ☐ Codominancias ☐ Chorreados

	basal	media	alto
Pequeñas			
Grandes		X	X

Cavidad longitudinal en el fuste (m)
Espesor de pared remanente (cm)

RAIZ ☐ Expuesta ☐ Levanta vereda m2 Provoca fisuras en el frente de la propiedad: ☐ SI ☐ NO

RAMAS ☐ Tocones ☐ Excesivas / Cruzadas ☐ Con mal ángulo de inserción
☐ Quebradas / Fisuradas ☒ Secas / Secas en las puntas ☐ Bajas
☐ Codominancias ☐ Con cavidades / Tumores / Cancros ☐ Que invaden espacio aéreo

HOJAS ☐ De coloración anormal ☒ Defoliación Total ☐ Con signos de insectos ☐ Con manchas foliares
☐ Defoliación Parcial Síntomas de enfermedades


RECOMENDACIONES DEL INSPECTOR

A: OBJETIVOS DE LA PODA B: TIPOS DE PODA F: CORTE DE RAÍCES
☐ Reducción Riesgo ☐ Formación ☐ Balanceo ☐ Superficial
☐ Eliminar interferencias ☐ Limpieza ☒ C: EXTRACCIÓN ☐ Profunda
☐ Adecuación al sitio ☐ Aclareo ☐ E: TRASPLANTE
☐ Regulación de estructura ☐ Refaldado ☐ D: TRATAMIENTO SANITARIO
☐ Terciado

OBSERVACIONES
El ejemplar fue afectado por la tormenta de diciembre. Presenta inclinación hacia el edificio de la escuela y ramas de gran porte quebradas.
En la parte superior las ramas principales están desgajadas. Se recomienda su extracción.

INSPECTOR/VERIFICADOR

Maria Eugenia Cassotto
Nombre y Apellido


Firma

35266367
DNI

Calle Av Beiro 4418 dentro esc.

IMAGEN DEL EJEMPLAR

BEIRO, FRANCISCO AV. 4418

DENTRO DE ESCUELA

DESDE OTRO ÁNGULO



◀ Imágenes de actuales ▶



Informe N° _____



G O B I E R N O D E L A C I U D A D D E B U E N O S A I R E S
2024 - Año del 30° Aniversario de la Autonomía de la Ciudad de Buenos Aires

Hoja Adicional de Firmas
Informe gráfico

Número:

Buenos Aires,

Referencia: EX-2024-29357828- -GCABA-COMUNA11 - Fichas técnicas con fotos para Extracción de especies arbóreas

El documento fue importado por el sistema GEDO con un total de 2 pagina/s.

Digitally signed by Comunicaciones Oficiales
Date: 2024.08.08 10:07:19 -03:00

Digitally signed by Comunicaciones Oficiales
Date: 2024.08.08 10:07:20 -03:00



G O B I E R N O D E L A C I U D A D D E B U E N O S A I R E S
2024 - Año del 30° Aniversario de la Autonomía de la Ciudad de Buenos Aires

Resolución Presidencia Junta Comuna

Número:

Buenos Aires,

Referencia: s/Autoriza Extracciones

VISTO: La Constitución de la Ciudad Autónoma de Buenos Aires; las Leyes N° 1.777 y N° 3.263, el Decreto N° 166/13; el Expediente Electrónico N° 32215827-GCABA-COMUNA11/24 y;

CONSIDERANDO:

Que por el Expediente citado en el visto tramita la actuación iniciada en orden a la necesidad de extracción de varios ejemplares arbóreos emplazados en la Comuna 11 de esta Ciudad Autónoma de Buenos Aires;

Que obra en el expediente de referencia los informes técnicos elaborados por el inspector de arbolado de esta repartición, el cual aconseja las extracciones de dichos ejemplares y a los que “*brevitatis causae*” corresponderá remitirse;

Que, sobre el particular, la Constitución de la Ciudad Autónoma de Buenos Aires establece en su artículo 127° que las Comunas son unidades de gestión política y administrativa con competencia territorial;

Que, asimismo, de conformidad con el artículo 128° del mismo cuerpo legal ejercen funciones de planificación, ejecución y control en forma exclusiva y concurrente con el Gobierno de la Ciudad Autónoma de Buenos Aires respecto de las materias de su competencia;

Que, a su turno, el artículo 26 establece, “*el ambiente es patrimonio común. Toda persona tiene derecho a gozar de un ambiente sano, así como el deber de preservarlo y definirlo en provecho de las generaciones presentes y futuras*”;

Que, en virtud de los mencionados mandatos constitucionales, se sancionó la Ley N° 1.777 la cual tiene por finalidad, entre otras, promover la descentralización de las funciones del Gobierno de la Ciudad, preservando su integridad territorial, mejorar la eficiencia y la calidad de las prestaciones que brinda el Gobierno de la Ciudad, así como asegurar el desarrollo sustentable;

Que dicha ley específica en su artículo 10 que las Comunas tienen a su cargo en forma exclusiva: “*la planificación, ejecución y control de los trabajos de mantenimiento urbano de las vías secundarias y otras de menor jerarquía, según normativa vigente*”;

Que por el Decreto 166/13, se transfirió a las comunas de la Ciudad Autónoma de Buenos Aires las misiones, funciones y responsabilidades establecidas en la Ley 3.263, a excepción de las previstas en el artículo 1° de dicho

Decreto;

Que dicha ley tiene por objeto proteger e incrementar el Arbolado Público Urbano, implementando los requisitos técnicos y administrativos a los que ajustar las tareas de intervención sobre los mismos;

Que asimismo faculta a la autoridad de aplicación en su artículo 9° a talar o extraer especies arbóreas cuando; *“por su estado sanitario o fisiológico no sea posible su recuperación; impidan u obstaculicen el trazado o realización de obras públicas cuyos pliegos de licitación se encuentren aprobados a la fecha de sanción de la presente; sea necesario garantizar la seguridad de personas y/o bienes; la prestación de un servicio público; la salud de la comunidad y/o la recuperación del arbolado público”*;

Que, a mayor abundancia, los informes técnicos incluyen imágenes que ilustran la situación de cada ejemplar arbóreo;

Que, consecuentemente y por estrictas cuestiones de seguridad, higiene y Orden Público, corresponde dictar el acto administrativo que, con fundamento a lo expuesto, autorice la extracción de los ejemplares involucrados;

Por ello y en uso de las facultades que le son propias,

EL PRESIDENTE DE LA JUNTA COMUNAL 11

RESUELVE:

Artículo 1°.- Autorícese a la empresa adjudicataria VERDE INTEGRAL S.A., CUIT N° 30-71426384-2, a que, en el marco del contrato vigente, proceda a extraer por cuenta y orden del GCABA los siguientes ejemplares:

- Orden de Servicio N° 408085372. Posición: A. Magariños Cervantes 2836
- Orden de Servicio N° 408086676. Posición: Ricardo Gutiérrez 4504 frente

Artículo 2°.- Regístrese. Publíquese en el Boletín Oficial de la Ciudad Autónoma de Buenos Aires. Cumplido, archívese.

FICHAS PARA EXTRACCIONES

CALLE	ALTURA	REF.	IMAGEN
MAGARIÑOS CERVANTES, A.	2836		VER
GUTIERREZ, RICARDO	4504	Frente	VER

Planilla de Inspección de Árboles

Fecha de relevamiento **20/08/2024**

Aviso

Arme

UBICACIÓN DEL ÁRBOL Especie botánica **Platanus acerifolia**

Calle **Magariños Cervantes** N° **2836** ☐ Árbol Seco ☐ Árbol Semi Seco

PARÁMETROS MECÁNICOS Y SANITARIOS DEL ÁRBOL

Altura aprox. (m) **20** DAP (cm) **70** Inclinação: SI / NO ☐ Mayor a 40° ☐ Menor a 40°

Orientación de la inclinación ☐ Hacia la calle ☐ Hacia la propiedad ☐ Hacia el largo de la vereda

☐ Descopado ☐ Descopado y brotado ☐ Copa desbalanceada

FUSTE

	Descortezamiento: Cavidades		
	basal	media	alto
Pequeñas			
Grandes			

☐ Fructificaciones fúngicas ☐ Codominancias ☒ Chorreados

Cavidad longitudinal en el fuste (m)

Espesor de pared remanente (cm)

RAIZ ☐ Expuesta ☐ Levanta vereda m2 Provoca fisuras en el frente de la propiedad: ☐ SI ☐ NO

RAMAS ☐ Tocones ☐ Excesivas / Cruzadas ☐ Con mal ángulo de inserción

☐ Quebradas / Fisuradas ☐ Secas / Secas en las puntas ☐ Bajas

☐ Codominancias ☒ Con cavidades / Tumores / Cancros ☐ Que invaden espacio aéreo

HOJAS ☐ De coloración anormal ☐ Defoliación Total ☐ Con signos de insectos ☐ Con manchas foliares

☐ Defoliación Parcial Síntomas de enfermedades

RECOMENDACIONES DEL INSPECTOR

A: OBJETIVOS DE LA PODA **B: TIPOS DE PODA** **F: CORTE DE RAÍCES**

☐ Reducción Riesgo ☐ Formación ☐ Balanceo ☒ C: EXTRACCIÓN ☐ Superficial

☐ Eliminar interferencias ☐ Limpieza ☐ E: TRASPLANTE ☐ Profunda

☐ Adecuación al sitio ☐ Aclareo ☐ D: TRATAMIENTO SANITARIO

☐ Regulación de estructura ☐ Refaldado ☐ Terciado

OBSERVACIONES

El ejemplar presenta movimiento del fuste. Posee gusanos debajo de la corteza.

Descortezamiento, coloracion anormal de misma y choreaduras.

INSPECTOR/VERIFICADOR



Erica Schejtman

Nombre y Apellido

Firma

24560637

DNI

IMAGEN DEL EJEMPLAR

MAGARIÑOS CERVANTES, A. 2836

DESDE OTRO ÁNGULO



Planilla de Inspección de Árboles

Fecha de relevamiento 26/8/24

Aviso

Arme

UBICACIÓN DEL ÁRBOL Especie botánica Mora sp

Calle Ricardo Gutierrez N° 4504 frente ☐ Árbol Seco ☐ Árbol Semi Seco

PARÁMETROS MECÁNICOS Y SANITARIOS DEL ÁRBOL

Altura aprox. (m) 1 DAP (cm) 20 Inclinación: SI / NO ☐ Mayor a 40° ☐ Menor a 40°

Orientación de la inclinación ☐ Hacia la calle ☐ Hacia la propiedad ☐ Hacia el largo de la vereda

☐ Descopado ☐ Descopado y brotado ☐ Copa desbalanceada

FUSTE

Descortezamiento: Cavidades

basal media alto

Pequeñas			
Grandes			

☐ Fructificaciones fúngicas ☐ Codominancias ☐ Chorreados

Cavidad longitudinal en el fuste (m)

Espesor de pared remanente (cm)

RAIZ ☐ Expuesta ☐ Levanta vereda m2 Provoca fisuras en el frente de la propiedad: ☐ SI ☐ NO

RAMAS

☒ Tocones

☐ Excesivas / Cruzadas

☐ Con mal ángulo de inserción

☐ Quebradas / Fisuradas

☐ Secas / Secas en las puntas

☐ Bajas

☐ Codominancias

☐ Con cavidades / Tumores / Cancros

☐ Que invaden espacio aéreo

HOJAS

☐ De coloración anormal

☐ Defoliación Total

☐ Con signos de insectos

☐ Con manchas foliares

☐ Defoliación Parcial Síntomas de enfermedades

RECOMENDACIONES DEL INSPECTOR

A: OBJETIVOS DE LA PODA

☐ Reducción Riesgo

☐ Eliminar interferencias

☐ Adecuación al sitio

☐ Regulación de estructura

B: TIPOS DE PODA

☐ Formación

☐ Limpieza

☐ Aclareo

☐ Refaldado

☐ Terciado

☐ Balanceo

☒ C: EXTRACCIÓN

☐ E: TRASPLANTE

☐ D: TRATAMIENTO SANITARIO

F: CORTE DE RAÍCES

☐ Superficial

☐ Profunda

OBSERVACIONES

Extracción de tocón.

INSPECTOR/VERIFICADOR

Maria Eugenia Cassotto

Nombre y Apellido

Maria Eugenia Cassotto

Firma

35266367

DNI

Calle Ricardo Gutierrez 4504 frente

IMAGEN DEL EJEMPLAR

RICARDO GUTIERREZ 4504 FRENTE



◀ Imágenes de actuales ▶





G O B I E R N O D E L A C I U D A D D E B U E N O S A I R E S
2024 - Año del 30° Aniversario de la Autonomía de la Ciudad de Buenos Aires

Hoja Adicional de Firmas
Informe gráfico

Número:

Buenos Aires,

Referencia: EX-2024-32215827- -GCABA-COMUNA11 - Fichas técnicas con fotos para Extracción de especies arbóreas

El documento fue importado por el sistema GEDO con un total de 5 pagina/s.

Digitally signed by Comunicaciones Oficiales
Date: 2024.08.27 11:19:47 -03:00

Digitally signed by Comunicaciones Oficiales
Date: 2024.08.27 11:19:48 -03:00