



G O B I E R N O D E L A C I U D A D D E B U E N O S A I R E S
2024 - Año del 30° Aniversario de la Autonomía de la Ciudad de Buenos Aires

Resolución Presidencia Junta Comuna

Número:

Buenos Aires,

Referencia: Resolución Extracción Arbórea. Actas 7088 a 7095. Comuna 9

VISTO: La Constitución de la Ciudad de Buenos Aires, las Leyes N° 3263 y N° 1777, el Decreto N° 166/2013, las actas de inspección N° 7088, 7089, 7090, 7091, 7092, 7093, 7094, 7095, IF-2024-19632563-GCABA-COMUNA9 y

CONSIDERANDO:

Que por Decreto N° 277/AJG/22 se modificó la estructura organizativa de la Secretaría de Asuntos Estratégicos y de la Jefatura de Gabinete de Ministros transfiriendo la dependencia de la Secretaría de Atención Ciudadana y Gestión Comunal, con todo su personal, patrimonio, presupuesto y responsabilidades primarias a la Secretaría de Asuntos Estratégicos, siendo las comunas organismos fuera de nivel bajo su órbita;

Que conforme surge del artículo 10 inciso a) de la Ley 1777, concordante con lo establecido por el artículo 128 de la Constitución de la Ciudad de Buenos Aires, las Comunas tienen competencia exclusiva en materia de planificación, ejecución y control de los trabajos de mantenimiento urbano de las vías secundarias y otras de menor jerarquía, según normativa vigente;

Que con fecha 7 de mayo de 2013 se sancionó el Decreto N° 166/2013 por medio del cual se transfirió a las Comunas de la Ciudad Autónoma de Buenos Aires las misiones, funciones y responsabilidades establecidas en la Ley N° 3263, a excepción de las previstas en el artículo 1° de dicho Decreto, todo ello de conformidad con las competencias otorgadas por la Constitución de la Ciudad de Buenos Aires y por la Ley N° 1777;

Que la Ley N° 3263 de arbolado público urbano prevé en su artículo 15 que la Autoridad de Aplicación podrá efectuar tareas de tala o extracción en diferentes supuestos;

Que conforme la delegación efectuada por el Decreto N° 166/2013 corresponde a las Comunas la aplicación del artículo 15 de la Ley N° 3263, a excepción de los casos previstos en los incisos d), e) y g) del mismo;

Que de ello se desprende que la Comuna podrá disponer la extracción de árboles en aquellos casos en que el árbol esté seco, o que por su estado sanitario, fisiológico o por sus condiciones físicas no sea posible su recuperación o para garantizar la seguridad de las personas y/o bienes, o cuando se encuentre fuera de la línea de plantación respecto al resto de los árboles de la vereda, constituyendo un obstáculo;

Que asimismo, el último párrafo del mismo artículo establece que siempre que no mediaran situaciones excepcionales que no admitan demora, se deberá fijar un cartel junto al ejemplar a ser extraído o talado por el plazo de diez (10) días corridos, en el que se informe sobre las circunstancias que motivan la decisión respectiva,

indicando las vías de contacto con la autoridad competente;

Que la Ley N.º 3263 establece, en sus artículos 5º a 7º, los recaudos a seguir en caso de plantación y/o reposición de arbolado público urbano;

Que de acuerdo a lo que surge de los informes de Inspección citados en el visto y según lo indicado, corresponde efectuar la extracción de los ejemplares arbóreos ubicados en Caaguazú 6238, Caaguazú 6800 L.A, Cosquin 2392 Fte., Av. Directorio 4718, El Trébol 6885 L.A, Ercilla 5725, José de Paula y Rodríguez Alves 777/9, José León Suarez 2235, y en un todo de acuerdo a la normativa vigente.

Por ello, y en uso de las facultades que le son propias,

EL PRESIDENTE DE LA JUNTA COMUNAL

DE LA COMUNA 9

RESUELVE

Artículo 1º.- Autorízase a la Empresa URBASER S.A. – SEOB S.A. UTE CUIT N.º 30-71484009-2 Licitación Pública N° 230-1151-LPU23 destinada por cuenta y cargo de esta Comuna, a realizar tarea de extracción de los ejemplares arbóreos ubicados en Caaguazú 6238, Caaguazú 6800 L.A, Cosquin 2392 Fte., Av. Directorio 4718, El Trébol 6885 L.A, Ercilla 5725, José de Paula y Rodríguez Alves 777/9, José León Suarez 2235, y conforme a las planillas de Inspección presentada en Anexo de la presente, IF-2024-19632563-GCABA-COMUNA9, y que a todos sus efectos, forman parte de esta Resolución.

Artículo 2º.- Cumplidas las extracciones dispuestas en el artículo precedente, se deberán plantar nuevos ejemplares en los lugares ocupados por los extraídos, de acuerdo a lo establecido en el capítulo II de la Ley N.º 3263.

Artículo 3º.- Fíjese un cartel junto al/los ejemplar/es a ser talado/s por el plazo de diez (10) días corridos, en el que se informe sobre las circunstancias que motivan la decisión respectiva, indicando las vías de contacto con la autoridad competente.

Artículo 4º.- Notifíquese a los interesados haciendo expresa mención que la presente Resolución agota la vía administrativa y que podrán optar por interponer: a) recurso administrativo de reconsideración, dentro del plazo de diez (10) días hábiles, b) recurso administrativo de alzada, dentro del plazo de quince (15) días hábiles, o c) la acción judicial pertinente, conforme arts. 117, 118, 121, 123 y concordantes de la Ley de Procedimiento Administrativo aprobada por Decreto de Necesidad y Urgencia 1510/1997, ratificado por Resolución de la Legislatura 41/1998 (texto consolidado por Ley N° 6347, BOCBA N°6009). Remítase para su intervención a la Secretaría de Atención Ciudadana y Gestión Comunal y pase a la Dirección General de Contaduría General y a la Dirección General Técnica, Administrativa y Legal de la Secretaría de Asuntos Estratégicos para su conocimiento y prosecución del trámite. Regístrese. Cumplido, archívese.

Digitally signed by MAXIMILIANO RODRIGO MOSQUERA FANTONI
Date: 2024.05.20 18:06:01 ART
Location: Ciudad Autónoma de Buenos Aires

Digitally signed by Comunicaciones Oficiales
Date: 2024.05.20 18:06:04 -03:00

Planilla de Inspección de Árboles

Fecha de relevamiento 10-5-24

Aviso 500200710/24

Arme _____

UBICACIÓN DEL ÁRBOL Especie botánica Tilia viridis sub esp x moltkei
 Calle CAAGUAZÚ N° 8238 Árbol Seco Árbol Semi Seco

PARÁMETROS MECÁNICOS Y SANITARIOS DEL ÁRBOL
 Altura aprox. (m) 10 DAP (cm) 35 Inclinação: SI / Mayor a 40° Menor a 40°
 Orientación de la inclinación Hacia la calle Hacia la propiedad Hacia el largo de la vereda
 Descopado Descopado y brotado Copa desbalanceada

FUSTE Fructificaciones fúngicas Codominancias Chorreados
 Descortezamiento: Cavidades

	basal	media	alto
Pequeñas			X
Grandes	X		

 Cavidad longitudinal en el fuste (m) _____
 Espesor de pared remanente (cm) 1cm

RAIZ Expuesta Levanta vereda m2 Provoca fisuras en el frente de la propiedad: SI NO

RAMAS Tocones Excesivas / Cruzadas Con mal ángulo de inserción
 Quebradas / Fisuradas Secas / Secas en las puntas Bajas
 Codominancias Con cavidades / Tumores / Cancros Que invaden espacio aéreo

HOJAS De coloración anormal Defoliación Total Con signos de insectos Con manchas foliares
 Defoliación Parcial Síntomas de enfermedades _____

RECOMENDACIONES DEL INSPECTOR

A: OBJETIVOS DE LA PODA	B: TIPOS DE PODA	F: CORTE DE RAÍCES
<input type="checkbox"/> Reducción Riesgo	<input type="checkbox"/> Formación	<input checked="" type="checkbox"/> C: EXTRACCIÓN
<input type="checkbox"/> Eliminar interferencias	<input type="checkbox"/> Limpieza	<input type="checkbox"/> Superficial
<input type="checkbox"/> Adecuación al sitio	<input type="checkbox"/> Aclareo	<input type="checkbox"/> Profunda
<input type="checkbox"/> Regulación de estructura	<input type="checkbox"/> Refaldado	<input type="checkbox"/> D: TRATAMIENTO SANITARIO
	<input type="checkbox"/> Terciado	

OBSERVACIONES
EL EJEMPLAR PRESENTA FRUCTIFICACIONES FÚNGICAS EN EL OJEO DE LA RAÍZ. DESCORTEZAMIENTO Y FISURAS CON CODOMINANCIAS EN RAMAS PRINCIPALES. SE RECOMIENDA LA EXTRACCIÓN DE PROXIMIDAD ALTA. REGARAR 9m² y CERRAR PLANTERA POR ENCONTRARSE EN TOLCANO DE SEGURIDAD

INSPECTOR/VERIFICADOR
RATIRO CABRAL
 Nombre y Apellido [Firma] DNI 36243990

Calle CAAGUAZU 6238

IMAGEN DEL EJEMPLAR



N° DE ACTA: 7088

Informe N° _____

Planilla de Inspección de Árboles

Fecha de relevamiento 13/05/24

Aviso 500300682/24

Arme

UBICACIÓN DEL ÁRBOL Especie botánica Callistemon

Calle CAAGUAZU N° 6800 L.A. Árbol Seco Árbol Semi Seco

PARÁMETROS MECÁNICOS Y SANITARIOS DEL ÁRBOL

Altura aprox. (m) 6 DAP (cm) 30 Inclínación: SI NO Mayor a 40° Menor a 40°

Orientación de la inclinación Hacia la calle Hacia la propiedad Hacia el largo de la vereda
 Descopado Descopado y brotado Copa desbalanceada

FUSTE

	Descortezamiento: Cavidades		
	basal	media	alto
Pequeñas			
Grandes			

Fructificaciones fúngicas Codominancias Chorreados
 Cavidad longitudinal en el fuste (m) _____
 Espesor de pared remanente (cm) _____

RAIZ

Expuesta Levanta vereda m2 Provoca fisuras en el frente de la propiedad: SI NO

RAMAS

Tocones Excesivas / Cruzadas Con mal ángulo de inserción
 Quebradas / Fisuradas Secas / Secas en las puntas Bajas
 Codominancias Con cavidades / Tumores / Cancros Que invaden espacio aéreo

HOJAS

De coloración anormal Defoliación Total Con signos de insectos Con manchas foliares
 Defoliación Parcial Síntomas de enfermedades

RECOMENDACIONES DEL INSPECTOR

A: OBJETIVOS DE LA PODA Reducción Riesgo Eliminar interferencias Adecuación al sitio Regulación de estructura
 B: TIPOS DE PODA Formación Limpieza Aclareo Refaldado Terciado
 Balanceo C EXTRACCIÓN E: TRASPLANTE D: TRATAMIENTO SANITARIO
 F: CORTE DE RAÍCES Superficial Profunda

OBSERVACIONES. Extracción de ejemplar ubicado en vereda, sobre planta elevada, con inclinación. Es especie no apta

Extraer y cercar planta. 3m2 saldo 6664
(Ingreso con chips 6793)

Próximo: Programado

INSPECTOR/VERIFICADOR

Juan Sanchez
Nombre y Apellido

[Firma]
Firma

35.945.874
DNI

Calle CAAGUAZU 6800 L.A

IMAGEN DEL EJEMPLAR



N° DE ACTA: 7089

Informe N° _____

Planilla de Inspección de Árboles

Fecha de relevamiento 10/5/24

Aviso 500290011/24

Arme

UBICACIÓN DEL ÁRBOL Especie botánica Eucalyptus cinerea
 Calle Cosquin N° 2392 fte. Árbol Seco Árbol Semi Seco

PARÁMETROS MECÁNICOS Y SANITARIOS DEL ÁRBOL

Altura aprox. (m) 4 DAP (cm) 45 Inclínación: SI NO Mayor a 40° Menor a 40°
 Orientación de la inclinación Hacia la calle Hacia la propiedad Hacia el largo de la vereda
 Descopado Descopado y brotado Copa desbalanceada

FUSTE

	Descortezamiento: Cavidades			<input type="checkbox"/> Fructificaciones fúngicas	<input type="checkbox"/> Codominancias	<input type="checkbox"/> Chorreados
	basal	media	alto			
Pequeñas				Cavidad longitudinal en el fuste (m) _____		
Grandes				Espesor de pared remanente (cm) _____		

RAIZ Expuesta Levanta vereda m2 Provoca fisuras en el frente de la propiedad: SI NO

RAMAS Tocones Excesivas / Cruzadas Con mal ángulo de inserción
 Quebradas / Fisuradas Secas / Secas en las puntas Bajas
 Codominancias Con cavidades / Tumores / Cancros Que invaden espacio aéreo

HOJAS De coloración anormal Defoliación Total Con signos de insectos Con manchas foliares
 Defoliación Parcial Síntomas de enfermedades

RECOMENDACIONES DEL INSPECTOR

A: OBJETIVOS DE LA PODA Reducción Riesgo Eliminar interferencias Adecuación al sitio Regulación de estructura

B: TIPOS DE PODA Formación Limpieza Aclareo Refaldado Terciado

Balanceo C: EXTRACCIÓN E: TRASPLANTE D: TRATAMIENTO SANITARIO

F: CORTE DE RAÍCES Superficial Profunda


OBSERVACIONES urgente Debido ingreso como "CARDENAS 2390" inexistente
Situado en Plazuela RICARDO J CALICHIO, indicado hacia el interior de la misma, con raíces expuestas inclinación >40° y brotes secos.

INSPECTOR/VERIFICADOR

Victoria Rosso Nombre y Apellido [Firma] Firma 35264465 DNI

Calle COSQUIN 2392 FTE.

IMAGEN DEL EJEMPLAR



N° DE ACTA: 7090

Informe N° _____



GOBIERNO DE LA CIUDAD DE BUENOS AIRES
PLANILLA DE INSPECCIÓN VISUAL BÁSICA

G.C.B.A.

Fecha: 5/3/2024

Calle	DIRECTORIO AV.	Chapa	4718	Referencia
-------	----------------	-------	------	------------

Especie botánica	Tipuana Tipu (Tipa blanca)
------------------	----------------------------

N° de inspección	C09-10147	D.A.P. (Cm):	95	Altura Aprox. (m):	16
------------------	-----------	--------------	----	--------------------	----

Ubicación de la plantera	Regular	Enfermedades	Plagas
Inclinación	Menor a 45°		

Orientación de la inclinación	Hacia la vereda
-------------------------------	-----------------

Tarea recomendada: Extracción

Defectos del ejemplar

Descomposición avanzada del tronco o de la/s cavidad/es, Grietas o cavidades especialmente aquellas en contacto con el suelo o asociadas con otros defectos, Árbol muerto en pie, sin otros defectos importantes

Evaluación de Riesgo del Árbol a Extraer

Probabilidad de Fallo	Probabilidad de Impacto	Consecuencias	Riesgo
Possible	Alto	Severa	Modarado

Encuadre Normativo

El árbol esté seco., Por su estado sanitario, fisiológico o por sus condiciones físicas no sea posible su recuperación., Para garantizar la seguridad de las personas y/o bienes.

Observaciones y conclusiones

Aviso S00151455/24. Ejemplar de gran porte completamente seco, con fructificaciones fúngicas a pocos centímetros del cuello de la raíz. El mismo se encuentra en la vereda de un jardín de infantes.

Datos del inspector

Loprettu, Paulina		31624026
Nombre completo	Firma	DNI



Av Directorio 4718

Planilla de Inspección de Árboles

Fecha de relevamiento 16/04/2024

Aviso S00262427/24

Arme

UBICACIÓN DEL ÁRBOL Especie botánica Acer negundo
 Calle El Trebal N° 6885 LA Árbol Seco Árbol Semi Seco

PARÁMETROS MECÁNICOS Y SANITARIOS DEL ÁRBOL

Altura aprox. (m) 8 DAP (cm) 45 Inciación: SI / NO Mayor a 40° Menor a 40°
 Orientación de la inclinación Hacia la calle Hacia la propiedad Hacia el largo de la vereda
 Descopado Descopado y brotado Copa desbalanceada

FUSTE

	Descortezamiento: Cavidades		
	basal	media	alto
Pequeñas			
Grandes			

Fructificaciones fúngicas Codominancias Chorreados
 Cavidad longitudinal en el fuste (m) _____
 Espesor de pared remanente (cm) _____

RAIZ Expuesta Levanta vereda m2 Provoca fisuras en el frente de la propiedad: SI NO

RAMAS

Tocones Excesivas / Cruzadas Con mal ángulo de inserción
 Quebradas / Fisuradas Secas / Secas en las puntas Bajas
 Codominancias Con cavidades / Tumores / Cancros Que invaden espacio aéreo

HOJAS

De coloración anormal Defoliación Total Con signos de insectos Con manchas foliares
 Defoliación Parcial Síntomas de enfermedades

RECOMENDACIONES DEL INSPECTOR

A: OBJETIVOS DE LA PODA

Reducción Riesgo
 Eliminar interferencias
 Adecuación al sitio
 Regulación de estructura

B: TIPOS DE PODA

Formación
 Limpieza
 Aclareo
 Refaldado
 Terciado

Balanceo
 C EXTRACCIÓN

E: TRASPLANTE

D: TRATAMIENTO SANITARIO

F: CORTE DE RAÍCES

Superficial
 Profunda

OBSERVACIONES Ejemplar con decaimiento generalizado y signos de insectos en el fuste

Reparar vereda: 15m² Solado V9A
Reparar plantera: 1,20m x 0,80m PL = 4m
Prioridad: corto plazo

INSPECTOR/VERIFICADOR

SZACHLAJ IVAN
 Nombre y Apellido

[Firma]
 Firma

35945874
 DNI

Calle EL TREBOL 6885 L.A

IMAGEN DEL EJEMPLAR



N° DE ACTA: 7092

Informe N° _____

Planilla de Inspección de Árboles

Fecha de relevamiento 10-3-24

Aviso 900292470/24

Arme _____

UBICACIÓN DEL ÁRBOL Especie botánica Ligustrum lucidum
 Calle ERCILLA N° 5705 Árbol Seco Árbol Semi Seco

PARÁMETROS MECÁNICOS Y SANITARIOS DEL ÁRBOL

Altura aprox. (m) 8 DAP (cm) 15 Inclinación: SI / NO Mayor a 40° Menor a 40°
 Orientación de la inclinación Hacia la calle Hacia la propiedad Hacia el largo de la vereda
 Descopado Descopado y brotado Copa desbalanceada

FUSTE

Descortezamiento: Cavidades

basal media alto

Pequeñas			
Grandes			

Fructificaciones fúngicas Codominancias Chorreados
 Cavidad longitudinal en el fuste (m) _____
 Espesor de pared remanente (cm) _____

RAIZ Expuesta Levanta vereda m2 Provoca fisuras en el frente de la propiedad: SI NO

RAMAS Tocones Excesivas / Cruzadas Con mal ángulo de inserción
 Quebradas / Fisuradas Secas / Secas en las puntas Bajas
 Codominancias Con cavidades / Tumores / Cancros Que invaden espacio aéreo

HOJAS De coloración anormal Defoliación Total Con signos de insectos Con manchas foliares
 Defoliación Parcial Síntomas de enfermedades: _____

RECOMENDACIONES DEL INSPECTOR

A: OBJETIVOS DE LA PODA

B: TIPOS DE PODA

- Reducción Riesgo
- Eliminar interferencias
- Adecuación al sitio
- Regulación de estructura

- Formación
- Limpieza
- Aclareo
- Refaldado
- Terciado

- Balanceo
- C: EXTRACCIÓN
- E: TRASPLANTE
- D: TRATAMIENTO SANITARIO

F: CORTE DE RAÍCES

- Superficial
- Profunda

OBSERVACIONES

ESPECIMEN MUERTO EN PIE

INSPECTOR/VERIFICADOR

CARRERA CARUJO
Nombre y Apellido

[Firma]
Firma

DNI 36293990
DNI

Calle ERCILLA 5725

IMAGEN DEL EJEMPLAR



N° DE ACTA: 7093

Informe N° _____

Planilla de Inspección de Árboles

Fecha de relevamiento 16/04/2024

Aviso 0. Ficus

Arme _____

UBICACIÓN DEL ÁRBOL Especie botánica Ficus
 Calle J. de Paula y Rodriguez Alves Nº. 777/19 Árbol Seco Árbol Semi Seco

PARÁMETROS MECÁNICOS Y SANITARIOS DEL ÁRBOL
 Altura aprox. (m) 4 DAP (cm) 30 Inclinação: SI / NO Mayor a 40° Menor a 40°
 Orientación de la inclinación Hacia la calle Hacia la propiedad Hacia el largo de la vereda
 Descopado Descopado y brotado Copa desbalanceada

FUSTE Descortezamiento: Si Fructificaciones fúngicas Codominancias Chorreados

	basal	media	alto
Pequeñas			
Grandes			

 Cavidad longitudinal en el fuste (m) _____
 Espesor de pared remanente (cm) _____

RAIZ Expuesta Levanta vereda m2 Provoca fisuras en el frente de la propiedad: SI NO

RAMAS Tocones Excesivas / Cruzadas Con mal ángulo de inserción
 Quebradas / Fisuradas Secas / Secas en las puntas Bajas
 Codominancias Con cavidades / Tumores / Cancros Que invaden espacio aéreo

HOJAS De coloración anormal Defoliación Total Con signos de insectos Con manchas foliares
 Defoliación Parcial Síntomas de enfermedades: _____

RECOMENDACIONES DEL INSPECTOR

A: OBJETIVOS DE LA PODA	B: TIPOS DE PODA	<input checked="" type="checkbox"/> Balanceo	F: CORTE DE RAÍCES
<input type="checkbox"/> Reducción Riesgo	<input type="checkbox"/> Formación	<input checked="" type="checkbox"/> C: EXTRACCIÓN	<input type="checkbox"/> Superficial
<input type="checkbox"/> Eliminar interferencias	<input type="checkbox"/> Limpieza	<input type="checkbox"/> E: TRASPLANTE	<input type="checkbox"/> Profunda
<input type="checkbox"/> Adecuación al sitio	<input type="checkbox"/> Aclareo	<input type="checkbox"/> D: TRATAMIENTO SANITARIO	
<input type="checkbox"/> Regulación de estructura	<input type="checkbox"/> Refaldado		
	<input type="checkbox"/> Terciado		

OBSERVACIONES Ejemplar semiseco con movimiento
Reparar vereda: 3 m² solado 6664
Reparar plantera: 1,20 m largo x 0,80 m de ancho
Perímetro línea 4m
Pararada urgente

INSPECTOR/VERIFICADOR

IVAN SZACHLOS
Nombre y Apellido

[Firma]
Firma

35.945.874
DNI

Calle PAULA Y RODRIGUEZ ALVES, JOSE DE 777/9

IMAGEN DEL EJEMPLAR



N° DE ACTA: 7094

Informe N° _____

Planilla de Inspección de Árboles

Fecha de relevamiento 12/4/2024

Aviso

Arme

UBICACIÓN DEL ÁRBOL Especie botánica Fraxinus pennsylvanica "freano"
 Calle Sorreez, José León N° 2235 Árbol Seco Árbol Semi Seco

PARÁMETROS MECÁNICOS Y SANITARIOS DEL ÁRBOL

Altura aprox. (m) 6 DAP (cm), 35 Inclínación: SI NO Mayor a 40° Menor a 40°
 Orientación de la Inclínación Hacia la calle Hacia la propiedad Hacia el largo de la vereda
 Descopado Descopado y brotado Copa desbalanceada

FUSTE Descortezamiento: Cavidades Fructificaciones fúngicas Codominancias Chorreados

	basal	media	alto
Pequeñas			
Grandes		<input checked="" type="checkbox"/>	

Cavidad longitudinal en el fuste (m) _____
 Espesor de pared remanente (cm) _____

RAIZ Expuesta Levanta vereda m2 Provoca fisuras en el frente de la propiedad: SI NO

RAMAS Tocones Excesivas / Cruzadas Con mal ángulo de inserción
 Quebradas / Fisuradas Secas / Secas en las puntas Bajas
 Codominancias Con cavidades / Tumores / Cancros Que invaden espacio aéreo

HOJAS De coloración anormal Defoliación Total Con signos de insectos Con manchas foliares
 Defoliación Parcial Síntomas de enfermedades

RECOMENDACIONES DEL INSPECTOR

A: OBJETIVOS DE LA PODA **B: TIPOS DE PODA** **F: CORTE DE RAÍCES**

<input type="checkbox"/> Reducción Riesgo	<input type="checkbox"/> Formación	<input type="checkbox"/> Balanceo	<input type="checkbox"/> Superficial
<input type="checkbox"/> Eliminar interferencias	<input type="checkbox"/> Limpieza	<input checked="" type="checkbox"/> C: EXTRACCIÓN	<input type="checkbox"/> Profunda
<input type="checkbox"/> Adecuación al sitio	<input type="checkbox"/> Aclareo	<input type="checkbox"/> E: TRASPLANTE	
<input type="checkbox"/> Regulación de estructura	<input type="checkbox"/> Refaldado	<input type="checkbox"/> D: TRATAMIENTO SANITARIO	
	<input type="checkbox"/> Terciado		

OBSERVACIONES vergente

Ejemplar seco, con descortezamiento de fuste
Consejera plantera 1,6 m x 1,6 m y ranocas bordes.

INSPECTOR/VERIFICADOR

Verónica Costa
 Nombre y Apellido

[Firma]
 Firma

35304460
 DNI

Calle SUAREZ, JOSE LEON 2235

IMAGEN DEL EJEMPLAR



N° DE ACTA: 7095
Informe N° _____



G O B I E R N O D E L A C I U D A D D E B U E N O S A I R E S
2024 - Año del 30° Aniversario de la Autonomía de la Ciudad de Buenos Aires

Hoja Adicional de Firmas
Informe gráfico

Número:

Buenos Aires,

Referencia: ACTAS DE 7088 A 7095

El documento fue importado por el sistema GEDO con un total de 16 pagina/s.

Digitally signed by Comunicaciones Oficiales
Date: 2024.05.20 18:04:58 -03:00

Digitally signed by Comunicaciones Oficiales
Date: 2024.05.20 18:04:59 -03:00



G O B I E R N O D E L A C I U D A D D E B U E N O S A I R E S
2024 - Año del 30° Aniversario de la Autonomía de la Ciudad de Buenos Aires

Resolución Presidencia Junta Comuna

Número:

Buenos Aires,

Referencia: Resolución Extracción Arbórea. Actas 7097 a 7104. Comuna 9

VISTO: La Constitución de la Ciudad de Buenos Aires, las Leyes N° 3263 y N° 1777, el Decreto N° 166/2013, las actas de inspección N° 7097, 7098, 7099, 7100, 7101, 7102, 7103, 7104, IF-2024-21018070-GCABA-COMUNA9, y

CONSIDERANDO:

Que por Decreto N° 277/AJG/22 se modificó la estructura organizativa de la Secretaría de Asuntos Estratégicos y de la Jefatura de Gabinete de Ministros transfiriendo la dependencia de la Secretaría de Atención Ciudadana y Gestión Comunal, con todo su personal, patrimonio, presupuesto y responsabilidades primarias a la Secretaría de Asuntos Estratégicos, siendo las comunas organismos fuera de nivel bajo su órbita;

Que conforme surge del artículo 10 inciso a) de la Ley 1777, concordante con lo establecido por el artículo 128 de la Constitución de la Ciudad de Buenos Aires, las Comunas tienen competencia exclusiva en materia de planificación, ejecución y control de los trabajos de mantenimiento urbano de las vías secundarias y otras de menor jerarquía, según normativa vigente;

Que con fecha 7 de mayo de 2013 se sancionó el Decreto N° 166/2013 por medio del cual se transfirió a las Comunas de la Ciudad Autónoma de Buenos Aires las misiones, funciones y responsabilidades establecidas en la Ley N° 3263, a excepción de las previstas en el artículo 1° de dicho Decreto, todo ello de conformidad con las competencias otorgadas por la Constitución de la Ciudad de Buenos Aires y por la Ley N° 1777;

Que la Ley N° 3263 de arbolado público urbano prevé en su artículo 15 que la Autoridad de Aplicación podrá efectuar tareas de tala o extracción en diferentes supuestos;

Que conforme la delegación efectuada por el Decreto N° 166/2013 corresponde a las Comunas la aplicación del artículo 15 de la Ley N° 3263, a excepción de los casos previstos en los incisos d), e) y g) del mismo;

Que de ello se desprende que la Comuna podrá disponer la extracción de árboles en aquellos casos en que el árbol esté seco, o que por su estado sanitario, fisiológico o por sus condiciones físicas no sea posible su recuperación o para garantizar la seguridad de las personas y/o bienes, o cuando se encuentre fuera de la línea de plantación respecto al resto de los árboles de la vereda, constituyendo un obstáculo;

Que asimismo, el último párrafo del mismo artículo establece que siempre que no mediaran situaciones excepcionales que no admitan demora, se deberá fijar un cartel junto al ejemplar a ser extraído o talado por el plazo

de diez (10) días corridos, en el que se informe sobre las circunstancias que motivan la decisión respectiva, indicando las vías de contacto con la autoridad competente;

Que la Ley N.º 3263 establece, en sus artículos 5º a 7º, los recaudos a seguir en caso de plantación y/o reposición de arbolado público urbano;

Que de acuerdo a lo que surge de los informes de Inspección citados en el visto y según lo indicado, corresponde efectuar la extracción de los ejemplares arbóreos ubicados en Amalia 456, Cafayate 1540 L.A, Cañada De Gómez 2401, Jorge Chávez 7009, El Mirasol 229, Fragata Hércules 1620 L.A, Gral. Eugenio Garzón 3999 L.D 2, La Cautiva 336 y en un todo de acuerdo a la normativa vigente.

Por ello, y en uso de las facultades que le son propias,

EL PRESIDENTE DE LA JUNTA COMUNAL

DE LA COMUNA 9

RESUELVE

Artículo 1º.- Autorízase a la Empresa URBASER S.A. – SEOB S.A. UTE CUIT N.º 30-71484009-2 Licitación Pública N° 230-1151-LPU23 destinada por cuenta y cargo de esta Comuna, a realizar tarea de extracción de los ejemplares arbóreos ubicados en Amalia 456, Cafayate 1540 L.A, Cañada De Gómez 2401, Jorge Chávez 7009, El Mirasol 229, Fragata Hércules 1620 L.A, Gral. Eugenio Garzón 3999 L.D 2, La Cautiva 336, y conforme a las planillas de Inspección presentada en Anexo de la presente, IF-2024-21018070-GCABA-COMUNA9, y que a todos sus efectos, forman parte de esta Resolución.

Artículo 2º.- Cumplidas las extracciones dispuestas en el artículo precedente, se deberán plantar nuevos ejemplares en los lugares ocupados por los extraídos, de acuerdo a lo establecido en el capítulo II de la Ley N.º 3263.

Artículo 3º.- Fíjese un cartel junto al/los ejemplar/es a ser talado/s por el plazo de diez (10) días corridos, en el que se informe sobre las circunstancias que motivan la decisión respectiva, indicando las vías de contacto con la autoridad competente.

Artículo 4º.- Notifíquese a los interesados haciendo expresa mención que la presente Resolución agota la vía administrativa y que podrán optar por interponer: a) recurso administrativo de reconsideración, dentro del plazo de diez (10) días hábiles, b) recurso administrativo de alzada, dentro del plazo de quince (15) días hábiles, o c) la acción judicial pertinente, conforme arts. 117, 118, 121, 123 y concordantes de la Ley de Procedimiento Administrativo aprobada por Decreto de Necesidad y Urgencia 1510/1997, ratificado por Resolución de la Legislatura 41/1998 (texto consolidado por Ley N° 6347, BOCBA N°6009). Remítase para su intervención a la Secretaría de Atención Ciudadana y Gestión Comunal y pase a la Dirección General de Contaduría General y a la Dirección General Técnica, Administrativa y Legal de la Secretaría de Asuntos Estratégicos para su conocimiento y prosecución del trámite. Regístrese. Cumplido, archívese.

Digitally signed by MAXIMILIANO RODRIGO MOSQUERA FANTONI
Date: 2024.05.29 16:01:13 ART
Location: Ciudad Autónoma de Buenos Aires

Digitally signed by Comunicaciones Oficiales
Date: 2024.05.29 16:01:33 -03:00

Planilla de Inspección de Árboles

Fecha de relevamiento 16/04/2024

Aviso 500262397/24

Arme

UBICACIÓN DEL ÁRBOL Especie botánica Platanó
 Calle AMALIA N° 456 Árbol Seco Árbol Semi Seco

PARÁMETROS MECÁNICOS Y SANITARIOS DEL ÁRBOL

Altura aprox. (m) 13 DAP (cm) 60 Inclinação: SI / NO Mayor a 40° Menor a 40°
 Orientación de la inclinación Hacia la calle Hacia la propiedad Hacia el largo de la vereda
 Descopado Descopado y brotado Copa desbalanceada

FUSTE Descortezamiento: Cavidades Fructificaciones fúngicas Codominancias Chorreados

	basal	media	alto
Pequeñas			
Grandes			

 Cavidad longitudinal en el fuste (m) _____
 Espesor de pared remanente (cm) _____

RAIZ Expuesta Levanta vereda m2 Provoca fisuras en el frente de la propiedad: SI NO

RAMAS Tocones Excesivas / Cruzadas Con mal ángulo de Inserción
 Quebradas / Fisuradas Secas / Secas en las puntas Bajas
 Codominancias Con cavidades / Tumores / Cancros Que invaden espacio aéreo

HOJAS De coloración anormal Defoliación Total Con signos de insectos Con manchas foliares
 Defoliación Parcial Síntomas de enfermedades

RECOMENDACIONES DEL INSPECTOR

A: OBJETIVOS DE LA PODA Reducción Riesgo Eliminar interferencias Adecuación al sitio Regulación de estructura
B: TIPOS DE PODA Formación Limpieza Aclareo Refaldado Terciado
 Balanceo C EXTRACCIÓN E: TRASPLANTE D: TRATAMIENTO SANITARIO
F: CORTE DE RAÍCES Superficial Profunda

OBSERVACIONES Extracción de ejemplar de gran porte en vereda angosta (1,20 m), causando levantamiento de vereda y daños a la propiedad.

Reparar vereda completa: 19m², solado V9A

Reparar plantera: 1,20 m largo x 0,80 m de ancho
 Perímetro lateral 4m.

Proximidad corto Plazo

INSPECTOR/VERIFICADOR

Ivan Szachby
 Nombre y Apellido

Szachby
 FIRMA

35.945.874
 DNI

Calle AMALIA 456

IMAGEN DEL EJEMPLAR



N° DE ACTA: 7097

Informe N° _____

Planilla de Inspección de Árboles

Fecha de relevamiento **21/5/24**

Aviso: **Oficio**

Arme

UBICACIÓN DEL ÁRBOL Especie botánica **Acr negro**
 Calle **Cofayate** N° **1540 LA** Árbol Seco Árbol Semi Seco

PARÁMETROS MECÁNICOS Y SANITARIOS DEL ÁRBOL

Altura aprox. (m) **10** DAP (cm) **50** Inclinação: SI **NO** Mayor a 40° Menor a 40°
 Orientación de la inclinación Hacia la calle Hacia la propiedad Hacia el largo de la vereda
 Descopado Descopado y brotado Copa desbalanceada

FUSTE

Descortezamiento: Cavidades Fructificaciones fúngicas Codominancias Chorreados

	basal	media	alto
Pequeñas			
Grandes			

 Cavidad longitudinal en el fuste (m) _____
 Espesor de pared remanente (cm) _____

RAIZ Expuesta Levanta vereda m2 Provoca fisuras en el frente de la propiedad: SI NO

RAMAS Tocones Excesivas / Cruzadas Con mal ángulo de inserción
 Quebradas / Fisuradas Secas / Secas en las puntas Bajas
 Codominancias Con cavidades / Tumores / Cancros Que invaden espacio aéreo

HOJAS De coloración anormal Defoliación Total Con signos de insectos Con manchas foliares
 Defoliación Parcial Síntomas de enfermedades: _____

RECOMENDACIONES DEL INSPECTOR

A: OBJETIVOS DE LA PODA

Reducción Riesgo
 Eliminar interferencias
 Adecuación al sitio
 Regulación de estructura

B: TIPOS DE PODA

Formación
 Limpieza
 Aclareo
 Refaldado
 Terciado

Balanceo

C: EXTRACCIÓN

E: TRASPLANTE

D: TRATAMIENTO SANITARIO

F: CORTE DE RAÍCES

Suoerficial

Profunda

OBSERVACIONES **Extracción de yemplar semiseco, con ramas semisqueléticas.**
Ubicado en cercanías de colegio.
Vereda y plantera ok.
Prioridad: Urgente

INSPECTOR/VERIFICADOR


JUAN SZCZHLAJ
 Nombre y Apellido



35.995.874
 DNI

Calle CAFAYATE 1540 L.A

IMAGEN DEL EJEMPLAR



N° DE ACTA: 7098

Informe N° _____

Planilla de Inspección de Árboles

Fecha de relevamiento 14/5/24

Aviso 500336369/24

Arme _____

UBICACIÓN DEL ÁRBOL Especie botánica Ligustrum lucidum "Ligustro"

Calle Cañada de Gomez Nº 2401 Árbol Seco Árbol Semi Seco

PARÁMETROS MECÁNICOS Y SANITARIOS DEL ÁRBOL

Altura aprox. (m) 4 DAP (cm) 30 Inclinación: SI / NO Mayor a 40° Menor a 40°

Orientación de la inclinación Hacia la calle Hacia la propiedad Hacia el largo de la vereda

Descopado Descopado y brotado Copa desbalanceada

FUSTE Descortezamiento: Cavidades Fructificaciones fúngicas Codominancias Chorreados

	basal	media	alto
Pequeñas	<input checked="" type="checkbox"/>		
Grandes		<input checked="" type="checkbox"/>	

Cavidad longitudinal en el fuste (m) 1

Espesor de pared remanente (cm) _____

RAIZ Expuesta Levanta vereda m2 Provoca fisuras en el frente de la propiedad: SI NO

RAMAS Tocones Excesivas / Cruzadas Con mal ángulo de inserción

Quebradas / Fisuradas Secas / Secas en las puntas Bajas

Codominancias Con cavidades / Tumores / Cancros Que invaden espacio aéreo

HOJAS De coloración anormal Defoliación Total Con signos de insectos Con manchas foliares

Defoliación Parcial Síntomas de enfermedades _____

RECOMENDACIONES DEL INSPECTOR

A: OBJETIVOS DE LA PODA

- Reducción Riesgo
- Eliminar interferencias
- Adecuación al sitio
- Regulación de estructura

B: TIPOS DE PODA

- Formación
- Limpieza
- Aclareo
- Refaldado
- Terciado

Balanceo

C: EXTRACCIÓN

E: TRASPLANTE

D: TRATAMIENTO SANITARIO

F: CORTE DE RAÍCES

Superficial

Profunda

OBSERVACIONES Corto plazo

Ejemplar en ochava, a medio metro de semaforo y luminaria, interfiriendo directamente con estas. Cavidad media en posición y gubias hacia ramas primarias

Quitar pintura por lum. y semaforo (2m² C4P6)

INSPECTOR/VERIFICADOR

V. Rossa
Nombre y Apellido

[Firma]
Firma

35 364 465
DNI

Calle CAÑADA DE GOMEZ 2401

IMAGEN DEL EJEMPLAR



N° DE ACTA: 7099

Informe N° _____

Planilla de Inspección de Árboles

Fecha de relevamiento 10/05/2014

Aviso S00299730/24

Arme

UBICACIÓN DEL ÁRBOL Especie botánica Almo

Calle Chavez Jorge N° 7009 Árbol Seco Árbol Semi Seco

PARÁMETROS MECÁNICOS Y SANITARIOS DEL ÁRBOL

Altura aprox. (m) 13 DAP (cm) 60 Inclinação: SI / NO Mayor a 40° Menor a 40°

Orientación de la Inclinação Hacia la calle Hacia la propiedad Hacia el largo de la vereda

Descopado Descopado y brotado Copa desbalanceada

FUSTE

Descortezamiento: Cavidades		
basal	media	alto

Fructificaciones fúngicas Codominancias Chorreados

Pequeñas				Cavidad longitudinal en el fuste (m)	
Grandes				Espesor de pared remanente (cm)	

RAIZ Expuesta Levanta vereda m2 Provoca fisuras en el frente de la propiedad: SI NO

RAMAS Tocones Excesivas / Cruzadas Con mal ángulo de inserción

Quebradas / Fisuradas Secas / Secas en las puntas Bajas

Codominancias Con cavidades / Tumores / Cancros Que invaden espacio aéreo

HOJAS De coloración anormal Defoliación Total Con signos de insectos Con manchas foliares

Defoliación Parcial Síntomas de enfermedades

RECOMENDACIONES DEL INSPECTOR

A: OBJETIVOS DE LA PODA

- Reducción Riesgo
- Eliminar interferencias
- Adecuación al sitio
- Regulación de estructura

B: TIPOS DE PODA

- Formación
- Limpieza
- Aclareo
- Refaldado
- Terciado

Balanceo

C EXTRACCIÓN

E: TRASPLANTE

D: TRATAMIENTO SANITARIO

F: CORTE DE RAÍCES

- Superficial
- Profunda

OBSERVACIONES Extracción de ejemplar con decapamiento generalizada.

Cercas pende a una especie no apta, que provoca levantamiento de vereda

Desplazar plantas a 3m de la luminaria, tamaño final 1,20 x 4,20m (PL 4,80m) solado 64P6
Reparar vereda 17m2

Prioridad Corte Plaza.

INSPECTOR/VERIFICADOR

S. Schick
Nombre y Apellido

JUAN SACHLAJ
Firma

35.945874
DNI

Calle CHAVEZ, JORGE 7009

IMAGEN DEL EJEMPLAR



N° DE ACTA: 7100

Informe N° _____

Planilla de Inspección de Árboles

Fecha de relevamiento 16/04/2024

Aviso 500262398/24

Arme

UBICACIÓN DEL ÁRBOL Especie botánica Fresno

Calle El Mirasol N° 229 Árbol Seco Árbol Semi Seco

PARÁMETROS MECÁNICOS Y SANITARIOS DEL ÁRBOL

Altura aprox. (m) 11 DAP (cm) 55 Inclínación: SI / NO Mayor a 40° Menor a 40°

Orientación de la inclinación Hacia la calle Hacia la propiedad Hacia el largo de la vereda
 Descopado Descopado y brotado Copa desbalanceada

FUSTE

	Descortezamiento: Cavidades		
	basal	media	alto
Pequeñas			
Grandes			

Fructificaciones fúngicas Codominancias Chorreados

Cavidad longitudinal en el fuste (m) _____

Espesor de pared remanente (cm) _____

RAIZ Expuesta Levanta vereda m2 SI NO Provoca fisuras en el frente de la propiedad:

RAMAS Tocones Excesivas / Cruzadas Con mal ángulo de inserción
 Quebradas / Fisuradas Secas / Secas en las puntas Bajas
 Codominancias Con cavidades / Tumores / Cancros Que invaden espacio aéreo

HOJAS De coloración anormal Defoliación Total Con signos de insectos Con manchas foliares
 Defoliación Parcial Síntomas de enfermedades:

RECOMENDACIONES DEL INSPECTOR

A: OBJETIVOS DE LA PODA

- Reducción Riesgo
- Eliminar interferencias
- Adecuación al sitio
- Regulación de estructura

B: TIPOS DE PODA

- Formación
- Limpieza
- Aclareo
- Refaldado
- Terciado

Balanceo

C: EXTRACCIÓN

E: TRASPLANTE

D: TRATAMIENTO SANITARIO

F: CORTE DE RAÍCES

- Superficial
- Profunda

OBSERVACIONES. Extracción de ejemplar de gran porte en vereda angosta (1,80m), con fuste levantado sobre la vereda y daños a la propiedad.

Reparar vereda (parche): 9m², solado 6496

Reparar plantera: 1,20m largo x 0,80m ancho Perímetro lineal 9m

Prioridad Programada

INSPECTOR/VERIFICADOR

Ivan Szachlaj
Nombre y Apellido

Szachlaj
Firma

35.945.874
DNI

Calle EL MIRASOL 229

IMAGEN DEL EJEMPLAR



N° DE ACTA: 7101

Informe N° _____

Planilla de Inspección de Árboles

Fecha de relevamiento 11/4/24

Aviso S00 99 2732 / 23

Arme

UBICACIÓN DEL ÁRBOL Especie botánica Ulex sp. Ulexidum
 Calle FOJA MERCULES Nº 1620 LA Árbol Seco Árbol Semi Seco

PARÁMETROS MECÁNICOS Y SANITARIOS DEL ÁRBOL
 Altura aprox. (m) 2 DAP (cm) 20 Inclinción: SI NO Mayor a 40° Menor a 40°
 Orientación de la inclinción Hacia la calle Hacia la propiedad Hacia el largo de la vereda
 Descopado Descopado y brotado Copa desbalanceada

FUSTE

	Descortezamiento: Cavidades		
	basal	media	alto
Pequeñas	<input checked="" type="checkbox"/>	<input checked="" type="checkbox"/>	
Grandes			

Fructificaciones fúngicas Codominacias Chorreados
 Cavidad longitudinal en el fuste (m) 1
 Espesor de pared remanente (cm) _____

RAIZ Expuesta Levanta vereda m2 Provoca fisuras en el frente de la propiedad SI NO

RAMAS Tocones Excesivas / Cruzadas Con mal ángulo de inserción
 Quebradas / Fisuradas Secas / Secas en las puntas Bajas
 Codominancias Con cavidades / Tumores / Cancros Que invaden espacio aéreo

HOJAS De coloración anormal Defoliación Total Con signos de insectos Con manchas foliares
 Defoliación Parcial Síntomas de enfermedades

RECOMENDACIONES DEL INSPECTOR

A: OBJETIVOS DE LA PODA Reducción Riesgo Eliminar interferencias Adecuación al sitio Regulación de estructura

B: TIPOS DE PODA Formación Limpieza Aclareo Refaldado Terciado

Balanceo C EXTRACCIÓN E: TRASPLANTE D: TRATAMIENTO SANITARIO

F: CORTE DE RAÍCES Superficial Profunda

OBSERVACIONES EJEMPLAR MUERTO EN PIE SIN MOVILIDAD AL TACTO AL MOMENTO DE INSPECCIÓN. FRUCTIFICACIONES FUNGICAS EN FUSTE Y RAMAS PEQUEÑAS REPARAR 7m² SOLADO LON GERLANDO PLANTERA POR CERCAÑA ACUMINADA Y OTRO ARBOL EN FRENTE.

INSPECTOR/VERIFICADOR

Romina Ochepinti
Nombre y Apellido

[Firma]
Firma

20116690
DNI

Calle FRAGATA HERCULES 1620 L.A

IMAGEN DEL EJEMPLAR



N° DE ACTA: 7102

Informe N° _____

Planilla de Inspección de Árboles

Aviso 500181162/24

Fecha de relevamiento 19/03/24

Arme

UBICACIÓN DEL ÁRBOL Especie botánica

Calle GRAL EUGENIO GARZÓN N° 3999 LD 2 Árbol Seco Árbol Semi Seco

PARÁMETROS MECÁNICOS Y SANITARIOS DEL ÁRBOL

Altura aprox. (m) 10 DAP (cm) 75 Inclinación: SI NO Mayor a 40° Menor a 40°
 Orientación de la inclinación Hacia la calle Hacia la propiedad Hacia el largo de la vereda
 Descopado Descopado y brotado Copa desbalanceada

FUSTE

	Descortezamiento: Cavidades		
	basal	media	alto
Pequeñas			
Grandes			

Fructificaciones fúngicas Codominancias Chorreados

Cavidad longitudinal en el fuste (m)

Espesor de pared remanente (cm)

RAIZ Expuesta Levanta vereda m2 Provoca fisuras en el frente de la propiedad: SI NO

RAMAS Tocones Excesivas / Cruzadas Con mal ángulo de inserción
 Quebradas / Fisuradas Secas / Secas en las puntas Bajas
 Codominancias Con cavidades / Tumores / Cancros Que invaden espacio aéreo

HOJAS De coloración anormal Defoliación Total Con signos de insectos Con manchas foliares
 Defoliación Parcial Síntomas de enfermedades

RECOMENDACIONES DEL INSPECTOR

A: OBJETIVOS DE LA PODA

- Reducción Riesgo
- Eliminar interferencias
- Adecuación al sitio
- Regulación de estructura

B: TIPOS DE PODA

- Formación
- Limpieza
- Aclareo
- Refaldado
- Terciado

Balanceo

C: EXTRACCIÓN

E: TRASPLANTE

D: TRATAMIENTO SANITARIO

F: CORTE DE RAÍCES

- Superficial
- Profunda

OBSERVACIONES

Especie no apta, rompe vereda.

INSPECTOR/VERIFICADOR

GABRIELA GRANINA GÓNEZ

Nombre y Apellido



Firma

35263728

DNI

Calle GARZON EUGENIO GENERAL 3999 L.D 2

IMAGEN DEL EJEMPLAR



N° DE ACTA: 7103

Informe N° _____

Planilla de Inspección de Árboles

Fecha de relevamiento 16/04/2024

Aviso S00262414/24

Arme _____

UBICACIÓN DEL ÁRBOL Especie botánica Liquidambar
 Calle La Cautiva N° 336 Árbol Seco Árbol Semi Seco

PARÁMETROS MECÁNICOS Y SANITARIOS DEL ÁRBOL

Altura aprox. (m) 12 DAP (cm) 40 Inclinación: SI / NO Mayor a 40° Menor a 40°
 Orientación de la inclinación Hacia la calle Hacia la propiedad Hacia el largo de la vereda
 Descopado Descopado y brotado Copa desbalanceada

FUSTE

	Descortezamiento: Cavidades		
	basal	media	alto
Pequeñas			
Grandes			

Fructificaciones fúngicas Codominancias Chorreados
 Cavidad longitudinal en el fuste (m) _____
 Espesor de pared remanente (cm) _____

RAIZ Expuesta Levanta vereda m2 Provoca fisuras en el frente de la propiedad: SI NO

RAMAS

Tocones Excesivas / Cruzadas Con mal ángulo de inserción
 Quebradas / Fisuradas Secas / Secas en las puntas Bajas
 Codominancias Con cavidades / Tumores / Cancros Que invaden espacio aéreo

HOJAS

De coloración anormal Defoliación Total Con signos de insectos Con manchas foliares
 Defoliación Parcial Síntomas de enfermedades: _____

RECOMENDACIONES DEL INSPECTOR

A: OBJETIVOS DE LA PODA

Reducción Riesgo
 Eliminar Interferencias
 Adecuación al sitio
 Regulación de estructura

B: TIPOS DE PODA

Formación
 Limpieza
 Aclareo
 Refaldado
 Terciado

Balanceo
 C EXTRACCIÓN
 E: TRASPLANTE
 D: TRATAMIENTO SANITARIO

F: CORTE DE RAÍCES

Superficial
 Profunda

OBSERVACIONES Extracción de ejemplar de gran porte en vereda angosta (1,80m), causando levantamiento de vereda y daños a la propiedad.

Reparar vereda completa: 15 m², Sobado L44.
Reparar plantera: 1,20 m largo x 0,80 m de ancho

Prioridad: Corto Plazo

INSPECTOR/VERIFICADOR

J Van Szachlaj
Nombre y Apellido

[Firma]
Firma

35945874
DNI

Calle LA CAUTIVA 336

IMAGEN DEL EJEMPLAR



N° DE ACTA: 7104

Informe N° _____



G O B I E R N O D E L A C I U D A D D E B U E N O S A I R E S
2024 - Año del 30° Aniversario de la Autonomía de la Ciudad de Buenos Aires

Hoja Adicional de Firmas
Informe gráfico

Número:

Buenos Aires,

Referencia: ACTAS DE 7097 A 7104

El documento fue importado por el sistema GEDO con un total de 16 pagina/s.

Digitally signed by Comunicaciones Oficiales
Date: 2024.05.29 15:46:48 -03:00

Digitally signed by Comunicaciones Oficiales
Date: 2024.05.29 15:46:49 -03:00



G O B I E R N O D E L A C I U D A D D E B U E N O S A I R E S
2024 - Año del 30° Aniversario de la Autonomía de la Ciudad de Buenos Aires

Resolución Presidencia Junta Comuna

Número:

Buenos Aires,

Referencia: Resolución Extracción Arbórea. Actas 7105 a 7113. Comuna 9

VISTO: La Constitución de la Ciudad de Buenos Aires, las Leyes N° 3263 y N° 1777, el Decreto N° 166/2013, las actas de inspección N° 7105, 7106, 7107, 7108, 7109, 7110, 7111, 7112, 7113, IF-2024-21019074-GCABA-COMUNA9, y

CONSIDERANDO:

Que por Decreto N° 277/AJG/22 se modificó la estructura organizativa de la Secretaría de Asuntos Estratégicos y de la Jefatura de Gabinete de Ministros transfiriendo la dependencia de la Secretaría de Atención Ciudadana y Gestión Comunal, con todo su personal, patrimonio, presupuesto y responsabilidades primarias a la Secretaría de Asuntos Estratégicos, siendo las comunas organismos fuera de nivel bajo su órbita;

Que conforme surge del artículo 10 inciso a) de la Ley 1777, concordante con lo establecido por el artículo 128 de la Constitución de la Ciudad de Buenos Aires, las Comunas tienen competencia exclusiva en materia de planificación, ejecución y control de los trabajos de mantenimiento urbano de las vías secundarias y otras de menor jerarquía, según normativa vigente;

Que con fecha 7 de mayo de 2013 se sancionó el Decreto N° 166/2013 por medio del cual se transfirió a las Comunas de la Ciudad Autónoma de Buenos Aires las misiones, funciones y responsabilidades establecidas en la Ley N° 3263, a excepción de las previstas en el artículo 1° de dicho Decreto, todo ello de conformidad con las competencias otorgadas por la Constitución de la Ciudad de Buenos Aires y por la Ley N° 1777;

Que la Ley N° 3263 de arbolado público urbano prevé en su artículo 15 que la Autoridad de Aplicación podrá efectuar tareas de tala o extracción en diferentes supuestos;

Que conforme la delegación efectuada por el Decreto N° 166/2013 corresponde a las Comunas la aplicación del artículo 15 de la Ley N° 3263, a excepción de los casos previstos en los incisos d), e) y g) del mismo;

Que de ello se desprende que la Comuna podrá disponer la extracción de árboles en aquellos casos en que el árbol esté seco, o que por su estado sanitario, fisiológico o por sus condiciones físicas no sea posible su recuperación o para garantizar la seguridad de las personas y/o bienes, o cuando se encuentre fuera de la línea de plantación respecto al resto de los árboles de la vereda, constituyendo un obstáculo;

Que asimismo, el último párrafo del mismo artículo establece que siempre que no mediaran situaciones excepcionales que no admitan demora, se deberá fijar un cartel junto al ejemplar a ser extraído o talado por el plazo

de diez (10) días corridos, en el que se informe sobre las circunstancias que motivan la decisión respectiva, indicando las vías de contacto con la autoridad competente;

Que la Ley N.º 3263 establece, en sus artículos 5º a 7º, los recaudos a seguir en caso de plantación y/o reposición de arbolado público urbano;

Que de acuerdo a lo que surge de los informes de Inspección citados en el visto y según lo indicado, corresponde efectuar la extracción de los ejemplares arbóreos ubicados en La Facultad 1625 L.A, Las Bases 229, Las Bases 289, Mozart 1335, Saladillo 1049 L.D, Saravia 2421, Tandil 7491, Tonelero 7576, Viejobueno 5370, y en un todo de acuerdo a la normativa vigente.

Por ello, y en uso de las facultades que le son propias,

EL PRESIDENTE DE LA JUNTA COMUNAL

DE LA COMUNA 9

RESUELVE

Artículo 1º.- Autorízase a la Empresa URBASER S.A. – SEOB S.A. UTE CUIT N.º 30-71484009-2 Licitación Pública N° 230-1151-LPU23 destinada por cuenta y cargo de esta Comuna, a realizar tarea de extracción de los ejemplares arbóreos ubicados en La Facultad 1625 L.A, Las Bases 229, Las Bases 289, Mozart 1335, Saladillo 1049 L.D, Saravia 2421, Tandil 7491, Tonelero 7576, Viejobueno 5370, y conforme a las planillas de Inspección presentada en Anexo de la presente, IF-2024-21019074-GCABA-COMUNA9, y que a todos sus efectos, forman parte de esta Resolución.

Artículo 2º.- Cumplidas las extracciones dispuestas en el artículo precedente, se deberán plantar nuevos ejemplares en los lugares ocupados por los extraídos, de acuerdo a lo establecido en el capítulo II de la Ley N.º 3263.

Artículo 3º.- Fíjese un cartel junto al/los ejemplar/es a ser talado/s por el plazo de diez (10) días corridos, en el que se informe sobre las circunstancias que motivan la decisión respectiva, indicando las vías de contacto con la autoridad competente.

Artículo 4º.- Notifíquese a los interesados haciendo expresa mención que la presente Resolución agota la vía administrativa y que podrán optar por interponer: a) recurso administrativo de reconsideración, dentro del plazo de diez (10) días hábiles, b) recurso administrativo de alzada, dentro del plazo de quince (15) días hábiles, o c) la acción judicial pertinente, conforme arts. 117, 118, 121, 123 y concordantes de la Ley de Procedimiento Administrativo aprobada por Decreto de Necesidad y Urgencia 1510/1997, ratificado por Resolución de la Legislatura 41/1998 (texto consolidado por Ley N° 6347, BOCBA N°6009). Remítase para su intervención a la Secretaría de Atención Ciudadana y Gestión Comunal y pase a la Dirección General de Contaduría General y a la Dirección General Técnica, Administrativa y Legal de la Secretaría de Asuntos Estratégicos para su conocimiento y prosecución del trámite. Regístrese. Cumplido, archívese.

Digitally signed by MAXIMILIANO RODRIGO MOSQUERA FANTONI
Date: 2024.05.29 16:33:12 ART
Location: Ciudad Autónoma de Buenos Aires

Digitally signed by Comunicaciones Oficiales
Date: 2024.05.29 16:33:15 -03:00

Planilla de Inspección de Árboles

Aviso S 000 48578/24

Fecha de relevamiento 25/01/24

Arme

UBICACIÓN DEL ÁRBOL Especie botánica ACAUARIA SP

Calle LA FACULTAD No 1625 LA Árbol Seco Árbol Semi Seco

PARÁMETROS MECÁNICOS Y SANITARIOS DEL ÁRBOL

Altura aprox. (m) 11 DAP (cm) 28 Inclinación: SI NO Mayor a 40° Menor a 40°

Orientación de la inclinación Hacia la calle Hacia la propiedad Hacia el largo de la vereda

Descopado Descopado y brotado Copa desbalanceada

FUSTE

Descortezamiento: Cavidades

basal media alto

Pequeñas			
Grandes			

Fructificaciones fúngicas Codominancias Chorreados

Cavidad longitudinal en el fuste (m) _____

Espesor de pared remanente (cm) _____

RAIZ Expuesta Levanta vereda m2 Provoca fisuras en el frente de la propiedad: SI NO

RAMAS Tocones Excesivas / Cruzadas Con mal ángulo de inserción

Quebradas / Fisuradas Secas / Secas en las puntas Bajas

Codominancias Con cavidades / Tumores / Cancros Que invaden espacio aéreo

HOJAS De coloración anormal Defoliación Total Con signos de insectos Con manchas foliares

Defoliación Parcial Síntomas de enfermedades

RECOMENDACIONES DEL INSPECTOR

A: OBJETIVOS DE LA PODA

- Reducción Riesgo
- Eliminar interferencias
- Adecuación al sitio
- Regulación de estructura

B: TIPDS DE PODA

- Formación
- Limpieza
- Aclareo
- Refaldado
- Terciado

Balanceo

C: EXTRACCIÓN

E: TRASPLANTE

D: TRATAMIENTO SANITARIO

F: CORTE DE RAÍCES

Superficial

Profunda

OBSERVACIONES

ESPECIE NO APTA, SUS FRUTOS SON MUY GRANDES Y PELIGROSOS CUANDO CAEN.

INSPECTOR/VERIFICADOR

GABRIELA GIANNA GÓNEZ

Nombre y Apellido



Firma

3526728

DNI

Calle LA FACULTAD 1625 L.A

IMAGEN DEL EJEMPLAR



N° DE ACTA: 7105

Informe N° _____

Planilla de Inspección de Árboles

Fecha de relevamiento 16/04/2024

Aviso S00262431/24

Arme

UBICACIÓN DEL ÁRBOL Especie botánica fresno
 Calle LAS BASES N° 229 Árbol Seco Árbol Semi Seco

PARÁMETROS MECÁNICOS Y SANITARIOS DEL ÁRBOL

Altura aprox. (m) 13 DAP (cm) 50 Inclinação: SI / NO Mayor a 40° Menor a 40°
 Orientación de la inclinación Hacia la calle Hacia la propiedad Hacia el largo de la vereda
 Descopado Descopado y brotado Copa desbaianceada

FUSTE Descortezamiento: Cavidades Fructificaciones fúngicas Codominancias Chorreados

	basal	media	alto
Pequeñas			
Grandes			

Cavidad longitudinal en el fuste (m) _____
 Espesor de pared remanente (cm) _____

RAIZ Expuesta Levanta vereda m² (8m²) Provoca fisuras en el frente de la propiedad: SI NO

RAMAS Tocones Excesivas / Cruzadas Con mal ángulo de inserción
 Quebradas / Fisuradas Secas / Secas en las puntas Bajas
 Codominancias Con cavidades / Tumores / Cancros Que invaden espacio aéreo

HOJAS De coloración anormal Defoliación Total Con signos de insectos Con manchas foliares
 Defoliación Parcial Síntomas de enfermedades

RECOMENDACIONES DEL INSPECTOR

A: OBJETIVOS DE LA PODA Reducción Riesgo Eliminar interferencias Adecuación al sitio Regulación de estructura

B: TIPOS DE PODA Formación Limpieza Aclareo Refaldado Terciado

Balanceo C: EXTRACCIÓN E: TRASPLANTE D: TRATAMIENTO SANITARIO

F: CORTE DE RAÍCES Superficial Profunda

OBSERVACIONES Extracción de quipar de gran parte en vereda angosta (1,80m), causando levantamiento de vereda y daños a la propiedad.
Reparar vereda completa 17m², Solado V9A
Reparar plantera: 1,20m l-40 x 0,80m ancho
Perímetro línea 4m.

Prioridad: Programada

INSPECTOR/VERIFICADOR

Juan Szachlaj
Nombre y Apellido

Szachlaj
Firma

35.945.874
DNI

Calle LAS BASES 229

IMAGEN DEL EJEMPLAR



N° DE ACTA: 7106

Informe N° _____

Planilla de Inspección de Árboles

Fecha de relevamiento 16/04/2024

Aviso S00262432

Arme

UBICACIÓN DEL ÁRBOL Especie botánica Fresno
 Calle Las Bases N° 289 Árbol Seco Árbol Semi Seco

PARÁMETROS MECÁNICOS Y SANITARIOS DEL ÁRBOL
 Altura aprox. (m) 10 DAP (cm) 30 Inclinación: SI / NO Mayor a 40° Menor a 40°
 Orientación de la inclinación Hacia la calle Hacia la propiedad Hacia el largo de la vereda
 Descopado Descopado y brotado Copa desbalanceada

FUSTE Fructificaciones fúngicas Codominadas Chorreados

	Descortezamiento: Cavidades		
	basal	media	alto
Pequeñas			
Grandes			

 Cuidado longitudinal en el fuste (m) _____
 Espesor de pared remanente (cm) _____

RAIZ Expuesta Levanta vereda m2 3m2 Provoca fisuras en el frente de la propiedad: SI NO

RAMAS Tocones Excesivas / Cruzadas Con mal ángulo de inserción
 Quebradas / Fisuradas Secas / Secas en las puntas Bajas
 Codominancias Con cavidades / Tumores / Cancros Que invaden espacio aéreo

HOJAS De coloración anormal Defoliación Total Con signos de insectos Con manchas foliares
 Defoliación Parcial Síntomas de enfermedades

RECOMENDACIONES DEL INSPECTOR
 A: OBJETIVOS DE LA PODA Reducción Riesgo Eliminar interferencias Adecuación al sitio Regulación de estructura
 B: TIPOS DE PODA Formación Limpieza Aclareo Refaldado Terciado
 Balanceo C: EXTRACCIÓN E: TRASPLANTE D: TRATAMIENTO SANITARIO
 F: CORTE DE RAÍCES Superficial Profunda

OBSERVACIONES Extracción de ejemplar ubicada en vereda
angosta (1,80m) que causa rotura de vereda y daños
a la propiedad por el crecimiento de raíces.
Reparar vereda completa: 17m², Solado U9A
Reparar planteros: 1,20 m de largo x 0,80 m de ancho
Perímetro lineal 9m
Prioridad: Programado

INSPECTOR/VERIFICADOR
JUAN SACHAJ Nombre y Apellido Sachaj Firma 35945.874 DNI

Calle LAS BASES 289

IMAGEN DEL EJEMPLAR



N° DE ACTA: 7107

Informe N° _____

Planilla de Inspección de Árboles

Aviso 500352203/24

Fecha de relevamiento 19/01/2024

Arme 408045868

UBICACIÓN DEL ÁRBOL Especie botánica SALIX SP.

Calle MOZART N° 1335 Árbol Seco Árbol Seml Seco

PARÁMETROS MECÁNICOS Y SANITARIOS DEL ÁRBOL

Altura aprox. (m) 3 DAP (cm) 26 Inclinación: SI NO Mayor a 40° Menor a 40°

Orientación de la inclinación Hacia la calle Hacia la propiedad Hacia el largo de la vereda
 Descopado Descopado y brotado Copa desbalanceada

FUSTE

	Descortezamiento: avidades		
	basal	media	alto

Fructificaciones fúngicas Codominacias Chorreados

Pequeñas				Cavidad longitudinal en el fuste (m)	
Grandes		/	/	Espesor de pared remanente (cm)	

RAIZ Expuesta Levanta vereda m2 Provoca fisuras en el frente de la propiedad: SI NO

RAMAS Tocones Excesivas / Cruzadas Con mal ángulo de Inserción
 Quebradas / Fisuradas Secas / Secas en las puntas Bajas
 Codominancias Con cavidades / Tumores / Cancros Que invaden espacio aéreo

HOJAS De coloración anormal Defoliación Total Con signos de insectos Con manchas foliares
 Defoliación Parcial Síntomas de enfermedades.....

RECOMENDACIONES DEL INSPECTOR

A: OBJETIVOS DE LA PODA

- Reducción Riesgo
- Eliminar interferencias
- Adecuación al sitio
- Regulación de estructura

B: TIPOS DE PODA

- Formación
- Limpieza
- Aclareo
- Refaldado
- Terciado

Balanceo

C: EXTRACCIÓN

E: TRASPLANTE

D: TRATAMIENTO SANITARIO

F: CORTE DE RAÍCES

- Superficial
- Profunda

OBSERVACIONES

ÁRBOL MUERTO EN PIE. LUEGO DE REITERADAS UTILIZACIONES.

INSPECTOR/VERIFICADOR


GABRIELA GIANINA
GÓMEZ
Nombre y Apellido


Firma

35263728
DNI

Calle MOZART 1335

IMAGEN DEL EJEMPLAR



N° DEACTA: 7108

Informe N° _____

Planilla de Inspección de Árboles

Fecha de relevamiento 14/05/2024

Aviso. Soo 328403/24

Arme _____

UBICACIÓN DEL ÁRBOL Especie botánica Olivo

Calle Solado N° 1049 LD Árbol Seco Arbol Semi Seco

PARÁMETROS MECÁNICOS Y SANITARIOS DEL ÁRBOL

Altura aprox. (m) 4 DAP (cm) 30 Inclínación. SI NO Mayor a 40° Menor a 40°

Orientación de la inclinación Hacia la calle Hacia la propiedad Hacia el largo de la vereda

Descopado Descopado y brotado Copa desbalanceada

FUSTE

Descortezamiento: Cavidades

	basal	media	alto
Pequeñas			
Grandes			

Fructificaciones fúngicas Codominancias Chorreados

Cavidad longitudinal en el fuste (m) _____

Espesor de pared remanente (cm) _____

RAIZ Expuesta Levanta vereda m2 Provoca fisuras en el frente de la propiedad: SI NO

RAMAS Tocones Excesivas / Cruzadas Con mal ángulo de inserción

Quebradas / Fisuradas Secas / Secas en las puntas Bajas

Codominancias Con cavidades / Tumores / Cancros Que invaden espacio aéreo

HOJAS De coloración anormal Defoliación Total Con signos de insectos Con manchas foliares

Defoliación Parcial Síntomas de enfermedades _____

RECOMENDACIONES DEL INSPECTOR

A: OBJETIVOS DE LA PODA

- Reducción Riesgo
- Eliminar interferencias
- Adecuación al sitio
- Regulación de estructura

B: TIPOS DE PODA

- Formación
- Limpieza
- Aclareo
- Refaldado
- Terciado

Balanceo

C: EXTRACCIÓN

E: TRASPLANTE

D: TRATAMIENTO SANITARIO

F: CORTE DE RAÍCES

Superficial

Profunda

OBSERVACIONES Extracción de ejemplar semiseco

Desplazar plantera 2 metros hacia chopa 1045

Rearmar plantera de 1,20 x 1,20 m PL 4,8m.

Reparar vereda 2 m² Solado L64.

Prioridad: corto plazo

INSPECTOR/VERIFICADOR

Ivan Szachlas
Nombre y Apellido

Szachlas
Firma

35.945 874
DNI

Calle SALADILLO 1049 L.D

IMAGEN DEL EJEMPLAR



N° DE ACTA: 7109

Informe N° _____

Planilla de Inspección de Árboles

Aviso: 500119512/24

Fecha de relevamiento 28/02/24

Arme _____

UBICACIÓN DEL ÁRBOL Especie botánica FICUS BENJAMINA

Calle SARAVIA N° 2421 Árbol Seco Árbol Semi Seco

PARÁMETROS MECÁNICOS Y SANITARIOS DEL ÁRBOL

Aitura aprox. (m) 8 DAP (cm) 31 Inclinação: SI / NO Mayor a 40° Menor a 40°

Orientación de la inclinación Hacia la calle Hacia la propiedad Hacia el largo de la vereda
 Descopado Descopado y brotado Copa desbalanceada

FUSTE

	Descortezamiento: Cavidades		
	basal	media	alto
Pequeñas			
Grandes			

Fructificaciones fúngicas Codominancias Chorreados

Cavidad longitudinal en el fuste (m) _____

Espesor de pared remanente (cm) _____

RAIZ Expuesta Levanta vereda m2 Provoca fisuras en el frente de la propiedad: SI NO

RAMAS Tocones Excesivas / Cruzadas Con mal ángulo de inserción
 Quebradas / Fisuradas Secas / Secas en las puntas Bajas
 Codominancias Con cavidades / Tumores / Cancros Que invaden espacio aéreo

HOJAS De coloración anormal Defoliación Total Con signos de insectos Con manchas foliares
 Defoliación Parcial Síntomas de enfermedades: _____

RECOMENDACIONES DEL INSPECTOR

A: OBJETIVOS DE LA PODA

- Reducción Riesgo
- Eliminar interferencias
- Adecuación al sitio
- Regulación de estructura

B: TIPOS DE PODA

- Formación
- Limpieza
- Aclareo
- Refaldado
- Terciado

Balanceo

C: EXTRACCIÓN

E: TRASPLANTE

D: TRATAMIENTO SANITARIO

F: CORTE DE RAÍCES

- Superficial
- Profunda

OBSERVACIONES

*Especie no apta. Sus raíces rompen veredas e ingresan al domicilio del frontista. luego de reali-
 zarse la extracción reparar 22m² de vereda.*

INSPECTOR/VERIFICADOR

GABRIELA
 GRANNA
 GÓNEZ

Nombre y Apellido



Firma

35263728
 DNI

Calle SARAVIA 2421

IMAGEN DEL EJEMPLAR



N° DE ACTA: 7110

Informe N° _____

Planilla de Inspección de Árboles

Fecha de relevamiento 14/5/24

Aviso 500 338616/24

Arme

UBICACIÓN DEL ÁRBOL Especie botánica Fraxinus excelsior

Calle TANDIL N° 7491 Árbol Seco Árbol Semi Seco

PARÁMETROS MECÁNICOS Y SANITARIOS DEL ÁRBOL

Altura aprox. (m) 9 DAP (cm) 55 Inclinación: SI / Mayor a 40° Menor a 40°

Orientación de la inclinación Hacia la calle Hacia la propiedad Hacia el largo de la vereda

Descopado Descopado y brotado Copa desbalanceada

FUSTE

Descortezamiento: Cavidades

	basal	media	alto
Pequeñas	<input checked="" type="checkbox"/>		
Grandes			

Fructificaciones fúngicas Codominancias Chorreados

Cavidad longitudinal en el fuste (m) _____

Espesor de pared remanente (cm) _____

RAIZ Expuesta Levanta vereda m2 Provoca fisuras en el frente de la propiedad: SI NO

RAMAS Tocones Excesivas / Cruzadas Con mal ángulo de inserción

Quebradas / Fisuradas Secas / Secas en las puntas Bajas

Codominancias Con cavidades / Tumores / Cancros Que invaden espacio aéreo

HOJAS De coloración anormal Defoliación Total Con signos de insectos Con manchas foliares

Defoliación Parcial Síntomas de enfermedades:

RECOMENDACIONES DEL INSPECTOR

A: OBJETIVOS DE LA PODA

- Reducción Riesgo
- Eliminar interferencias
- Adecuación al sitio
- Regulación de estructura

B: TIPOS DE PODA

- Formación
- Limpieza
- Aclareo
- Refaldado
- Terciado

Balanceo

C EXTRACCIÓN

E: TRASPLANTE

D: TRATAMIENTO SANITARIO

F: CORTE DE RAÍCES

Superficial

Profunda

OBSERVACIONES centro plaza

ejemplar descopado regularmente en el mes de mayo, que
afecta u. g. Presenta daños en raíces, con caridosos en las mismas.

Conservar plancha 1,2m x 1,2m (4,8m lineales) Ripos
2m Baldosa

INSPECTOR/VERIFICADOR


VERGÍNIA ROSO
Nombre y Apellido

[Firma]
Firma

35364465
DNI

Calle TANDIL 7491

IMAGEN DEL EJEMPLAR



N° DE ACTA: 7111

Informe N° _____

Planilla de Inspección de Árboles

Fecha de relevamiento 15/05/24

Aviso Oficio

Arme

UBICACIÓN DEL ÁRBOL Especie botánica Fresno

Calle Tonelero N° 7576 Árbol Seco Árbol Semi Seco

PARÁMETROS MECÁNICOS Y SANITARIOS DEL ÁRBOL

Altura aprox. (m) 5 DAP (cm) 35 Inclínación: SI / NO Mayor a 40° Menor a 40°

Orientación de la inclinación Hacia la calle Hacia la propiedad Hacia el largo de la vereda

Descopado Descopado y brotado Copa desbalanceada

FUSTE

	Descortezamiento: Cavidades		
	basal	media	alto
Pequeñas	<u>2</u>		<u>2</u>
Grandes			

Fructificaciones fúngicas Codominancias Chorreados

Cavidad longitudinal en el fuste (m) _____

Espesor de pared remanente (cm) _____

RAIZ Expuesta Levanta vereda m2 Provoca fisuras en el frente de la propiedad: SI NO

RAMAS

Tocones Excesivas / Cruzadas Con mal ángulo de inserción

Quebradas / Fisuradas Secas / Secas en las puntas Bajas

Codominancias Con cavidades / Tumores / Cancros Que invaden espacio aéreo

HOJAS

De coloración anormal Defoliación Total Con signos de insectos Con manchas foliares

Defoliación Parcial Síntomas de enfermedades.

RECOMENDACIONES DEL INSPECTOR

A: OBJETIVOS DE LA PODA

- Reducción Riesgo
- Eliminar interferencias
- Adecuación al sitio
- Regulación de estructura

B: TIPOS DE PODA

- Formación
- Limpieza
- Aclareo
- Refaldado
- Terciado

- Balanceo
- C EXTRACCIÓN
- E: TRASPLANTE
- D: TRATAMIENTO SANITARIO

F: CORTE DE RAÍCES

- Superficial
- Profunda

OBSERVACIONES

Extracción de quiplos con pudrición avanzada y descortezamientos en el fuste.

Vereda y plantera se encuentran en buen estado.

Prioridad corto plazo

INSPECTOR/VERIFICADOR

Ivan Szachlaj
Nombre y Apellido

Szachlaj
Firma

35.945.874
DNI

Calle TONELERO 7576

IMAGEN DEL EJEMPLAR



N° DE ACTA: 7112

Informe N° _____

Planilla de Inspección de Árboles

Aviso 500295533/23

Fecha de relevamiento 14/5/2024

Arme _____

UBICACIÓN DEL ÁRBOL Especie botánica Ficus benjamina

Calle Viejobueno N° 5370 Árbol Seco Árbol Semi Seco

PARÁMETROS MECÁNICOS Y SANITARIOS DEL ÁRBOL

Altura aprox. (m) 13 DAP (cm) 55 Inclinción: SI NO Mayor a 40° Menor a 40°

Orientación de la inclinación Hacia la calle Hacia la propiedad Hacia el largo de la vereda

Descopado Descopado y brotado Copa desbalanceada

FUSTE

Descortezamiento: Cavidades

basal media alto

Pequeñas			
Grandes			

Fructificaciones fúngicas Codominancias Chorreados

Cavidad longitudinal en el fuste (m) _____

Espesor de pared remanente (cm) _____

RAIZ Expuesta Levanta vereda m2 Provoca fisuras en el frente de la propiedad: SI NO

RAMAS

Tocones Excesivas / Cruzadas Con mal ángulo de inserción
 Quebradas / Fisuradas Secas / Secas en las puntas Bajas
 Codominancias Con cavidades / Tumores / Cancros Que invaden espacio aéreo

HOJAS De coloración anormal Defoliación Total Con signos de insectos Con manchas foliares

Defoliación Parcial Síntomas de enfermedades _____

RECOMENDACIONES DEL INSPECTOR

A: OBJETIVOS DE LA PODA

Reducción Riesgo
 Eliminar interferencias
 Adecuación al sitio
 Regulación de estructura

B: TIPOS DE PODA

Formación
 Limpieza
 Aclareo
 Refaldado
 Terciado

Balanceo
 C: EXTRACCIÓN
 E: TRASPLANTE
 D: TRATAMIENTO SANITARIO

F: CORTE DE RAÍCES

Superficial
 Profunda

OBSERVACIONES Especie No apta para arbolado viario en vereda angosta (2m de ancho) Raíces gruesas expuestas en superficie, afectando propiedad y produciendo roturas y levantamientos pronunciados en vereda que la vuelven intransitable para personas con movilidad reducida
Luego de la extracción, rehacer plantero de 0,80m x 1,20 m (lado paralelo al cordón) y reparar vereda completa (16 m² L64)

INSPECTOR/VERIFICADOR

Paulina Lopretto
Nombre y Apellido

Lopretto
Firma

31.624.026
DNI

Calle VIEJOBUENO•5370

IMAGEN DEL EJEMPLAR



N° DE ACTA: 7113
Informe N° _____



G O B I E R N O D E L A C I U D A D D E B U E N O S A I R E S
2024 - Año del 30° Aniversario de la Autonomía de la Ciudad de Buenos Aires

Hoja Adicional de Firmas
Informe gráfico

Número:

Buenos Aires,

Referencia: ACTAS DE 7105 A 7113

El documento fue importado por el sistema GEDO con un total de 18 pagina/s.

Digitally signed by Comunicaciones Oficiales
Date: 2024.05.29 15:50:12 -03:00

Digitally signed by Comunicaciones Oficiales
Date: 2024.05.29 15:50:12 -03:00