

Resoluciones de extracciones C11

Junio-24

Resolución	Fecha	IFGRA de Fichas	Pub. Boletín	IFGRA de Imágenes	Aclaraciones
1. 1. RS-2024-22479210-GCABA-COMUNA11	07-06-24	1. 2. IF-2024-22432341-GCABA-COMUNA11	Bol 6896	1. 3. IF-2024-22432806-GCABA-COMUNA11	Posición de Juan B Justo 4219 Tocón q no aplicaba Ficha
2. 1. RS-2024-23463808-GCABA-COMUNA11	14-06-24	2. 2. IF-2024-23426077-GCABA-COMUNA11	Bol 6898		
3. 1. RS-2024-24965499-GCABA-COMUNA11	30-06-24	3. 2. IF-2024-24827716-GCABA-COMUNA11	ID 821652		



G O B I E R N O D E L A C I U D A D D E B U E N O S A I R E S
2024 - Año del 30° Aniversario de la Autonomía de la Ciudad de Buenos Aires

Resolución Presidencia Junta Comuna

Número:

Buenos Aires,

Referencia: s/Autoriza Extracciones

VISTO: La Constitución de la Ciudad Autónoma de Buenos Aires; las Leyes N° 1.777 y N° 3.263, el Decreto N° 166/13; el Expediente Electrónico N° 22231232-GCABA-COMUNA11/24 y;

CONSIDERANDO:

Que por el Expediente citado en el visto tramita la actuación iniciada en orden a la necesidad de extracción de varios ejemplares arbóreos emplazados en la Comuna 11 de esta Ciudad Autónoma de Buenos Aires;

Que obra en el expediente de referencia los informes técnicos elaborados por el inspector de arbolado de esta repartición, el cual aconseja las extracciones de dichos ejemplares y a los que “*brevitatis causae*” corresponderá remitirse;

Que, sobre el particular, la Constitución de la Ciudad Autónoma de Buenos Aires establece en su artículo 127° que las Comunas son unidades de gestión política y administrativa con competencia territorial;

Que, asimismo, de conformidad con el artículo 128° del mismo cuerpo legal ejercen funciones de planificación, ejecución y control en forma exclusiva y concurrente con el Gobierno de la Ciudad Autónoma de Buenos Aires respecto de las materias de su competencia;

Que, a su turno, el artículo 26 establece, “*el ambiente es patrimonio común. Toda persona tiene derecho a gozar de un ambiente sano, así como el deber de preservarlo y definirlo en provecho de las generaciones presentes y futuras*”;

Que, en virtud de los mencionados mandatos constitucionales, se sancionó la Ley N° 1.777 la cual tiene por finalidad, entre otras, promover la descentralización de las funciones del Gobierno de la Ciudad, preservando su integridad territorial, mejorar la eficiencia y la calidad de las prestaciones que brinda el Gobierno de la Ciudad, así como asegurar el desarrollo sustentable;

Que dicha ley específica en su artículo 10 que las Comunas tienen a su cargo en forma exclusiva: “*la planificación, ejecución y control de los trabajos de mantenimiento urbano de las vías secundarias y otras de menor jerarquía, según normativa vigente*”;

Que por el Decreto 166/13, se transfirió a las comunas de la Ciudad Autónoma de Buenos Aires las misiones, funciones y responsabilidades establecidas en la Ley 3.263, a excepción de las previstas en el artículo 1° de dicho

Decreto;

Que dicha ley tiene por objeto proteger e incrementar el Arbolado Público Urbano, implementando los requisitos técnicos y administrativos a los que ajustar las tareas de intervención sobre los mismos;

Que asimismo faculta a la autoridad de aplicación en su artículo 9° a talar o extraer especies arbóreas cuando; *“por su estado sanitario o fisiológico no sea posible su recuperación; impidan u obstaculicen el trazado o realización de obras públicas cuyos pliegos de licitación se encuentren aprobados a la fecha de sanción de la presente; sea necesario garantizar la seguridad de personas y/o bienes; la prestación de un servicio público; la salud de la comunidad y/o la recuperación del arbolado público”*;

Que, a mayor abundancia, los informes técnicos incluyen imágenes que ilustran la situación de cada ejemplar arbóreo;

Que, asimismo, como consecuencia del fenómeno meteorológico extraordinario acaecido el 17 de diciembre de 2023, varios ejemplares de arbolado público de alineación han resultado afectados;

Que, en ese sentido, y habiendo oportunamente retirado los restos arbóreos de la vía pública, es necesario el retiro de los tocones de los mismos, a fin de liberar las planteras para proceder a la plantación de nuevos ejemplares;

Que, a mayor abundancia, se incluyen imágenes que ilustran la situación de cada tocón;

Que, consecuentemente y por estrictas cuestiones de seguridad, higiene y Orden Público, corresponde dictar el acto administrativo que, con fundamento a lo expuesto, autorice la extracción de los ejemplares y tocones involucrados;

Por ello y en uso de las facultades que le son propias,

EL PRESIDENTE DE LA JUNTA COMUNAL 11

RESUELVE:

Artículo 1°.- Autorícese a la empresa adjudicataria VERDE INTEGRAL S.A., CUIT N° 30-71426384-2, a que, en el marco del contrato vigente, proceda a extraer por cuenta y orden del GCABA los siguientes ejemplares:

- Orden de Servicio N° 408051685. Posición: Río Salado 3518
- Orden de Servicio N° 408051683. Posición: Joaquín V. González 3196
- Orden de Servicio N° 408051681. Posición: Gral. Cesar Diaz 2348
- Orden de Servicio N° 408051682. Posición: Gral. Cesar Diaz 2384
- Orden de Servicio N° 408052746. Posición: Benito Juárez 3819 3817
- Orden de Servicio N° 408052745. Posición: Benito Juárez 3728
- Orden de Servicio N° 408052747. Posición: Nueva York 4915 LA
- Orden de Servicio N° 408051684. Posición: Av. Juan B. Justo 4219

Artículo 2°.- Regístrese. Publíquese en el Boletín Oficial de la Ciudad Autónoma de Buenos Aires. Cumplido, archívese.

Digitally signed by Nicolas Ezequiel MAINIERI
Date: 2024.06.07 13:05:17 ART
Location: Ciudad Autónoma de Buenos Aires

FICHAS PARA EXTRACCIONES

CALLE	ALTURA	REF.	IMAGEN
RIO SALADO	3518		VER
GONZALEZ, JOAQUIN V.	3196		VER
DIAZ, CESAR, GRAL.	2348		VER
DIAZ, CESAR, GRAL.	2384		VER
JUAREZ, BENITO	3819	3817	VER
JUAREZ, BENITO	3728		VER
NUEVA YORK	4915	LA	VER

Planilla de Inspección de Árboles

Fecha de relevamiento 31/5/2024

Aviso S00135943/24

Arme

UBICACIÓN DEL ÁRBOL Especie botánica "Ligustro" Ligustrum lucidum

Calle Río Salado N° 3518 ☒ Árbol Seco ☐ Árbol Semi Seco

PARÁMETROS MECÁNICOS Y SANITARIOS DEL ÁRBOL

Altura aprox. (m) 4 DAP (cm) 27 Inclinación: NO ☐ Mayor a 40° ☐ Menor a 40°

Orientación de la inclinación ☐ Hacia la calle ☐ Hacia la propiedad ☐ Hacia el largo de la vereda

☐ Descopado ☐ Descopado y brotado ☐ Copa desbalanceada

FUSTE

Descortezamiento: Cavidades

basal media alto

Pequeñas			
Grandes			

☐ Fructificaciones fúngicas ☐ Codominancias ☐ Chorreados

Cavidad longitudinal en el fuste (m)

Espesor de pared remanente (cm)

RAIZ ☐ Expuesta ☐ Levanta vereda m2 Provoca fisuras en el frente de la propiedad: ☐ SI ☐ NO

RAMAS

☒ Tocones

☐ Excesivas / Cruzadas

☐ Con mal ángulo de inserción

☐ Quebradas / Fisuradas

☐ Secas / Secas en las puntas

☐ Bajas

☐ Codominancias

☐ Con cavidades / Tumores / Cancros

☐ Que invaden espacio aéreo

HOJAS

☐ De coloración anormal

☒ Defoliación Total

☐ Con signos de insectos

☐ Con manchas foliares

☐ Defoliación Parcial Síntomas de enfermedades

RECOMENDACIONES DEL INSPECTOR

A: OBJETIVOS DE LA PODA

☐ Reducción Riesgo

☐ Eliminar interferencias

☐ Adecuación al sitio

☐ Regulación de estructura

B: TIPOS DE PODA

☐ Formación

☐ Limpieza

☐ Aclareo

☐ Refaldado

☐ Terciado

☐ Balanceo

☒ C: EXTRACCIÓN

☐ E: TRASPLANTE

☐ D: TRATAMIENTO SANITARIO

F: CORTE DE RAÍCES

☐ Superficial

☐ Profunda

OBSERVACIONES

Ejemplar seco. Se recomienda extracción y reposición con ejemplar de especie adecuada al corredor según Plan Maestro

INSPECTOR/VERIFICADOR

Agustín Canalda
Nombre y Apellido

Firma

32919293
DNI

Calle Río Salado

3518

IMAGEN DEL EJEMPLAR



Informe N°

Planilla de Inspección de Árboles

Fecha de relevamiento 04-06-24

Aviso Oficio

Arme

UBICACIÓN DEL ÁRBOL Especie botánica Acer negundo

Calle González Joaquín V N° 3196 ☐ Árbol Seco ☒ Árbol Semi Seco

PARÁMETROS MECÁNICOS Y SANITARIOS DEL ÁRBOL

Altura aprox. (m) 9 DAP (cm) 65 Inclinación: SI / NO ☐ Mayor a 40° ☐ Menor a 40°

Orientación de la inclinación ☐ Hacia la calle ☐ Hacia la propiedad ☐ Hacia el largo de la vereda
☐ Descopado ☐ Descopado y brotado ☐ Copa desbalanceada

FUSTE

Descortezamiento: Cavidades

basal media alto

Pequeñas			
Grandes		X	

☐ Fructificaciones fúngicas ☒ Codominancias ☐ Chorreados

Cavidad longitudinal en el fuste (m) 1

Espesor de pared remanente (cm) 10

RAIZ ☐ Expuesta ☒ Levanta vereda m2 Provoca fisuras en el frente de la propiedad: ☐ SI ☒ NO

RAMAS

☐ Tocones

☐ Excesivas / Cruzadas

☐ Con mal ángulo de inserción

☒ Quebradas / Fisuradas

☒ Secas / Secas en las puntas

☐ Bajas

☒ Codominancias

☐ Con cavidades / Tumores / Cancros

☐ Que invaden espacio aéreo

HOJAS

☐ De coloración anormal

☐ Defoliación Total

☐ Con signos de insectos

☐ Con manchas foliares

☐ Defoliación Parcial Síntomas de enfermedades

RECOMENDACIONES DEL INSPECTOR

A: OBJETIVOS DE LA PODA

☐ Reducción Riesgo

☐ Eliminar interferencias

☐ Adecuación al sitio

☐ Regulación de estructura

B: TIPOS DE PODA

☐ Formación

☐ Limpieza

☐ Aclareo

☐ Refaldado

☐ Terciado

☐ Balanceo

☒ C: EXTRACCIÓN

☐ E: TRASPLANTE

☐ D: TRATAMIENTO SANITARIO

F: CORTE DE RAÍCES

☐ Superficial

☐ Profunda

OBSERVACIONES

Semi seco, ramas secas con taladrillo, presento fallos en sus ramas en la tormenta de diciembre 2023. Tiene bajo espesor de pared remanente, relación menor a 0,2.

INSPECTOR/VERIFICADOR

Noemí Varela

Nombre y Apellido

Firma

35214078

DNI


Calle González Joaquín V

3196

IMAGEN DEL EJEMPLAR



GONZALEZ, JOAQUIN V. 3196



DESDE OTRO ÁNGULO

◀ Imágenes actuales ▶

Informe N° _____

Planilla de Inspección de Árboles

Fecha de relevamiento 20/05/2020

Aviso OFICIO

Arme

UBICACIÓN DEL ÁRBOL Especie botánica **ACER TRIDENTE**
 Calle **GRAL. CÉSAR DÍAZ** N° **2348** ☒ Árbol Seco ☐ Árbol Semi Seco

PARÁMETROS MECÁNICOS Y SANITARIOS DEL ÁRBOL
 Altura aprox. (m) **9** DAP (cm) **40** Inclinação: **NO** ☐ Mayor a 40° ☐ Menor a 40°
 Orientación de la inclinación ☐ Hacia la calle ☐ Hacia la propiedad ☐ Hacia el largo de la vereda
☐ Descopado ☐ Descopado y brotado ☐ Copa desbalanceada

FUSTE Descortezamiento: Cavidades ☐ Fructificaciones fúngicas ☐ Codominancias ☐ Chorreados

	basal	media	alto
Pequeñas			
Grandes			

 Cavidad longitudinal en el fuste (m)
 Espesor de pared remanente (cm)

RAIZ ☐ Expuesta ☐ Levanta vereda m2 Provoca fisuras en el frente de la propiedad: ☐ SI ☐ NO

RAMAS ☐ Tocones ☐ Excesivas / Cruzadas ☐ Con mal ángulo de inserción
☐ Quebradas / Fisuradas ☐ Secas / Secas en las puntas ☐ Bajas
☐ Codominancias ☐ Con cavidades / Tumores / Cancros ☐ Que invaden espacio aéreo

HOJAS ☐ De coloración anormal ☐ Defoliación Total ☐ Con signos de insectos ☐ Con manchas foliares
☐ Defoliación Parcial Síntomas de enfermedades

RECOMENDACIONES DEL INSPECTOR

A: OBJETIVOS DE LA PODA **B: TIPOS DE PODA** **F: CORTE DE RAÍCES**
☐ Reducción Riesgo ☐ Formación ☐ Balanceo ☐ Superficial
☐ Eliminar interferencias ☐ Limpieza ☒ C: EXTRACCIÓN ☐ Profunda
☐ Adecuación al sitio ☐ Aclareo ☐ E: TRASPLANTE
☐ Regulación de estructura ☐ Refaldado ☐ D: TRATAMIENTO SANITARIO
☐ Terciado

OBSERVACIONES

Ejemplar seco. Se sugiere extracción. En una misma plantera se encuentra con un ejemplar de níspero y una cactácea.

INSPECTOR/VERIFICADOR

Augusto Kneubühler

Nombre y Apellido

Firma

92.455.989

DNI

Calle

GRAL. CÉSAR DÍAZ

2348

IMAGEN DEL EJEMPLAR



Informe N°

Planilla de Inspección de Árboles

Fecha de relevamiento 20/05/202

Aviso OFICIO

Arme

UBICACIÓN DEL ÁRBOL Especie botánica ACER TRIDENTE
Calle GRAL. CÉSAR DÍAZ N° 2384 ☐ Árbol Seco ☒ Árbol Semi Seco

PARÁMETROS MECÁNICOS Y SANITARIOS DEL ÁRBOL

Altura aprox. (m) 10 DAP (cm) 45 Inclinación: NO ☐ Mayor a 40° ☐ Menor a 40°
Orientación de la inclinación ☐ Hacia la calle ☐ Hacia la propiedad ☐ Hacia el largo de la vereda
☐ Descopado ☐ Descopado y brotado ☐ Copa desbalanceada

FUSTE

FUSTE	Descortezamiento: Cavidades			<input type="checkbox"/> Fructificaciones fúngicas	<input type="checkbox"/> Codominancias	<input type="checkbox"/> Chorreados
	basal	media	alto			
Pequeñas				Cavidad longitudinal en el fuste (m)		
Grandes				Espesor de pared remanente (cm)		

RAIZ ☐ Expuesta ☐ Levanta vereda m2 Provoca fisuras en el frente de la propiedad: ☐ SI ☐ NO

RAMAS

☐ Tocones ☐ Excesivas / Cruzadas ☐ Con mal ángulo de inserción
☐ Quebradas / Fisuradas ☐ Secas / Secas en las puntas ☐ Bajas
☐ Codominancias ☐ Con cavidades / Tumores / Cancros ☐ Que invaden espacio aéreo

HOJAS

☐ De coloración anormal ☐ Defoliación Total ☐ Con signos de insectos ☐ Con manchas foliares
☐ Defoliación Parcial Síntomas de enfermedades

RECOMENDACIONES DEL INSPECTOR

A: OBJETIVOS DE LA PODA

☐ Reducción Riesgo
☐ Eliminar interferencias
☐ Adecuación al sitio
☐ Regulación de estructura

B: TIPOS DE PODA

☐ Formación
☐ Limpieza
☐ Aclareo
☐ Refaldado
☐ Terciado

☐ Balanceo

☐ C: EXTRACCIÓN

☐ E: TRASPLANTE

☐ D: TRATAMIENTO SANITARIO

F: CORTE DE RAÍCES

☐ Superficial

☐ Profunda

OBSERVACIONES

Ejemplar semi seco con muy poco brote de hoja. Se sugiere extracción.

INSPECTOR/VERIFICADOR

Augusto KNEUBÜHLER

Nombre y Apellido



Firma

92.455.989

DNI

Calle GRAL. CÉSAR DÍAZ

2384

IMAGEN DEL EJEMPLAR

DIAZ, CESAR, GRAL. 2384

DESDE OTRO ÁNGULO



◀ Imágenes actuales ▶

Informe N°

Planilla de Inspección de Árboles

Fecha de relevamiento 6/6/2024

Aviso S00139572/24

Arme

UBICACIÓN DEL ÁRBOL

Especie botánica

Liquidambar styraciflua

Calle

Benito Juárez

N°

3819/17

☒

Árbol Seco

☐

Árbol Semi Seco

PARÁMETROS MECÁNICOS Y SANITARIOS DEL ÁRBOL

Altura aprox. (m)

12

DAP (cm)

45

Inclinación:

NO

☐

Mayor a 40°

☐

Menor a 40°

Orientación de la inclinación

☐

Hacia la calle

☐

Hacia la propiedad

☐

Hacia el largo de la vereda

☐

Descopado

☐

Descopado y brotado

☐

Copa desbalanceada

FUSTE

Descortezamiento: Cavidades

basal

media

alto

☒

Fructificaciones fúngicas

☐

Codominancias

☐

Chorreados

Pequeñas

Grandes

Cavidad longitudinal en el fuste (m)

Espesor de pared remanente (cm)

RAIZ

☐

Expuesta

☐

Levanta vereda m2

Provoca fisuras en el frente de la propiedad:

☐

SI

☐

NO

RAMAS

☐

Tocones

☐

Excesivas / Cruzadas

☐

Con mal ángulo de inserción

☐

Quebradas / Fisuradas

☒

Secas / Secas en las puntas

☐

Bajas

☐

Codominancias

☐

Con cavidades / Tumores / Cancros

☐

Que invaden espacio aéreo

HOJAS

☐

De coloración anormal

☒

Defoliación Total

☐

Con signos de insectos

☐

Con manchas foliares

☐

Defoliación Parcial

Síntomas de enfermedades

RECOMENDACIONES DEL INSPECTOR

A: OBJETIVOS DE LA PODA

B: TIPOS DE PODA

F: CORTE DE RAÍCES

☐

Reducción Riesgo

☐

Formación

☐

Balanceo

☐

Eliminar interferencias

☐

Limpieza

☒

C: EXTRACCIÓN

☐

Superficial

☐

Adecuación al sitio

☐

Aclareo

☐

E: TRASPLANTE

☐

Regulación de estructura

☐

Refaldado

☐

D: TRATAMIENTO SANITARIO

☐

Profunda

☐

Terciado

OBSERVACIONES

Ejemplar seco, aparentemente por pérdida de gas según indica el reclamo. Fuste y codominancias con fructificación fúngica. Se recomienda extracción y reposición con ejemplar de especie adecuada al corredor según Plan Maestro


INSPECTOR/VERIFICADOR

Calle Benito Juárez

3819/17

IMAGEN DEL EJEMPLAR

JUAREZ, BENITO 3819-17



◀ Imágenes de aviso ▶



Informe N°

Planilla de Inspección de Árboles

Fecha de relevamiento 6/6/2024

Aviso S00259673/24

Arme

UBICACIÓN DEL ÁRBOL Especie botánica "Fresno americano" Fraxinus pennsylvanica
Calle Benito Juárez N° 3728 ☐ Árbol Seco ☒ Árbol Semi Seco

PARÁMETROS MECÁNICOS Y SANITARIOS DEL ÁRBOL

Altura aprox. (m) 8 DAP (cm) 40 Inclinación: NO ☐ Mayor a 40° ☐ Menor a 40°
Orientación de la inclinación ☐ Hacia la calle ☐ Hacia la propiedad ☐ Hacia el largo de la vereda
☒ Descopado ☐ Descopado y brotado ☐ Copa desbalanceada

FUSTE

FUSTE	Descortezamiento: Cavidades			<input type="checkbox"/> Fructificaciones fúngicas	<input checked="" type="checkbox"/> Codominancias	<input type="checkbox"/> Chorreados
	basal	media	alto			
Pequeñas				Cavidad longitudinal en el fuste (m)		
Grandes	X			Espesor de pared remanente (cm)		

RAIZ ☐ Expuesta ☐ Levanta vereda m2 Provoca fisuras en el frente de la propiedad: ☐ SI ☐ NO

RAMAS

☐ Tocones ☐ Excesivas / Cruzadas ☐ Con mal ángulo de inserción
☐ Quebradas / Fisuradas ☒ Secas / Secas en las puntas ☐ Bajas
☐ Codominancias ☒ Con cavidades / Tumores / Cancros ☐ Que invaden espacio aéreo

HOJAS

☐ De coloración anormal ☒ Defoliación Total ☐ Con signos de insectos ☐ Con manchas foliares
☐ Defoliación Parcial Síntomas de enfermedades

RECOMENDACIONES DEL INSPECTOR

A: OBJETIVOS DE LA PODA

☐ Reducción Riesgo
☐ Eliminar interferencias
☐ Adecuación al sitio
☐ Regulación de estructura

B: TIPOS DE PODA

☐ Formación
☐ Limpieza
☐ Aclareo
☐ Refaldado
☐ Terciado

☐ Balanceo

☒ C: EXTRACCIÓN

☐ E: TRASPLANTE

☐ D: TRATAMIENTO SANITARIO

F: CORTE DE RAÍCES

☐ Superficial

☐ Profunda

OBSERVACIONES

Codominancias con pudrición avanzada. Base de fuste con cavidad mayor. Descopado clandestinamente. Ubicado sobre polígono de seguridad. Se recomienda extracción y posterior cierre de plantera.

INSPECTOR/VERIFICADOR

Agustín Canalda
Nombre y Apellido

Firma

32919293
DNI

Calle Benito Juárez

3728

IMAGEN DEL EJEMPLAR

JUAREZ, BENITO 3728



◀ Imágenes mar-23 ▶

DESDE OTRO ÁNGULO



Informe N° _____

Planilla de Inspección de Árboles

Fecha de relevamiento 6/6/2024

Aviso S00274029/24

Arme

UBICACIÓN DEL ÁRBOL Especie botánica Ligustrum sp.
Calle Nueva York N° 4915 LA ☒ Árbol Seco ☐ Árbol Semi Seco

PARÁMETROS MECÁNICOS Y SANITARIOS DEL ÁRBOL

Altura aprox. (m) 4 DAP (cm) 27 Inclinación: NO ☐ Mayor a 40° ☐ Menor a 40°
Orientación de la inclinación ☐ Hacia la calle ☐ Hacia la propiedad ☐ Hacia el largo de la vereda
☒ Descopado ☐ Descopado y brotado ☐ Copa desbalanceada

FUSTE

FUSTE	Descortezamiento: Cavidades			<input type="checkbox"/> Fructificaciones fúngicas	<input type="checkbox"/> Codominancias	<input type="checkbox"/> Chorreados
	basal	media	alto			
Pequeñas				Cavidad longitudinal en el fuste (m)		
Grandes				Espesor de pared remanente (cm)		

RAIZ ☐ Expuesta ☐ Levanta vereda m2 Provoca fisuras en el frente de la propiedad: ☐ SI ☐ NO

RAMAS

☒ Tocones ☐ Excesivas / Cruzadas ☐ Con mal ángulo de inserción
☐ Quebradas / Fisuradas ☒ Secas / Secas en las puntas ☐ Bajas
☒ Codominancias ☐ Con cavidades / Tumores / Cancros ☐ Que invaden espacio aéreo

HOJAS

☐ De coloración anormal ☒ Defoliación Total ☐ Con signos de insectos ☐ Con manchas foliares
☐ Defoliación Parcial Síntomas de enfermedades

RECOMENDACIONES DEL INSPECTOR

A: OBJETIVOS DE LA PODA

☐ Reducción Riesgo
☐ Eliminar interferencias
☐ Adecuación al sitio
☐ Regulación de estructura

B: TIPOS DE PODA

☐ Formación
☐ Limpieza
☐ Aclareo
☐ Refaldado
☐ Terciado

☐ Balanceo

☒ C: EXTRACCIÓN

☐ E: TRASPLANTE

☐ D: TRATAMIENTO SANITARIO

F: CORTE DE RAÍCES

☐ Superficial

☐ Profunda

OBSERVACIONES

Ejemplar seco, descopado clandestinamente. Fisuras y descortezamiento en fuste. Se recomienda extracción y reposición con ejemplar de especie adecuada al corredor según Plan Maestro

INSPECTOR/VERIFICADOR

Agustín Canalda
Nombre y Apellido

Firma

32919293
DNI

Calle Nueva York

4915 LA

IMAGEN DEL EJEMPLAR

NUEVA YORK 4915 LA

DESDE OTRO ÁNGULO



Informe N°



G O B I E R N O D E L A C I U D A D D E B U E N O S A I R E S
2024 - Año del 30° Aniversario de la Autonomía de la Ciudad de Buenos Aires

Hoja Adicional de Firmas
Informe gráfico

Número:

Buenos Aires,

Referencia: EX-2024-22231232- -GCABA-COMUNA11 - Fichas técnicas con fotos para Extracción de especies arbóreas

El documento fue importado por el sistema GEDO con un total de 15 pagina/s.

Digitally signed by Comunicaciones Oficiales
Date: 2024.06.07 10:55:47 -03:00

Digitally signed by Comunicaciones Oficiales
Date: 2024.06.07 10:55:47 -03:00

FOTOS PARA EXTRACCIONES

CALLE	ALTURA	REF.	IMAGEN
RIO SALADO	3518		VER
JUSTO, JUAN B. AV.	4219		VER
GONZALEZ, JOAQUIN V.	3196		VER
DIAZ, CESAR, GRAL.	2348		VER
DIAZ, CESAR, GRAL.	2384		VER
JUAREZ, BENITO	3819	3817	VER
JUAREZ, BENITO	3728		VER
NUEVA YORK	4915	LA	VER

RÍO SALADO 3518



Imagen actual

JUSTO, JUAN B. AV. 4219



GONZALEZ, JOAQUIN V. 3196



DESDE OTRO ÁNGULO



◀ Imágenes actuales ▶

DIAZ, CESAR, GRAL. 2348



Imagen jul-23

DESDE OTRO ÁNGULO



Imagen actual

DIAZ, CESAR, GRAL. 2384



DESDE OTRO ÁNGULO



◀ Imágenes actuales ▶

JUAREZ, BENITO 3819-17



DESDE OTRO ÁNGULO



◀ Imágenes de aviso ▶

DESDE OTRO ÁNGULO



JUAREZ, BENITO 3728

DESDE OTRO ÁNGULO



◀ Imágenes mar-23 ▶

NUEVA YORK 4915 LA

DESDE OTRO ÁNGULO





GOBIERNO DE LA CIUDAD DE BUENOS AIRES
2024 - Año del 30° Aniversario de la Autonomía de la Ciudad de Buenos Aires

Hoja Adicional de Firmas
Informe gráfico

Número:

Buenos Aires,

Referencia: EX-2024-22231232- -GCABA-COMUNA11 - Fotos para Extracción de especies arbóreas

El documento fue importado por el sistema GEDO con un total de 9 pagina/s.

Digitally signed by Comunicaciones Oficiales
Date: 2024.06.07 10:57:10 -03:00

Digitally signed by Comunicaciones Oficiales
Date: 2024.06.07 10:57:11 -03:00



G O B I E R N O D E L A C I U D A D D E B U E N O S A I R E S
2024 - Año del 30° Aniversario de la Autonomía de la Ciudad de Buenos Aires

Resolución Presidencia Junta Comuna

Número:

Buenos Aires,

Referencia: s/Autoriza Extracciones

VISTO: La Constitución de la Ciudad Autónoma de Buenos Aires; las Leyes N° 1.777 y N° 3.263, el Decreto N° 166/13; el Expediente Electrónico N° 23281297-GCABA-COMUNA11/24 y;

CONSIDERANDO:

Que por el Expediente citado en el visto tramita la actuación iniciada en orden a la necesidad de extracción de varios ejemplares arbóreos emplazados en la Comuna 11 de esta Ciudad Autónoma de Buenos Aires;

Que obra en el expediente de referencia los informes técnicos elaborados por el inspector de arbolado de esta repartición, el cual aconseja las extracciones de dichos ejemplares y a los que “*brevitatis causae*” corresponderá remitirse;

Que, sobre el particular, la Constitución de la Ciudad Autónoma de Buenos Aires establece en su artículo 127° que las Comunas son unidades de gestión política y administrativa con competencia territorial;

Que, asimismo, de conformidad con el artículo 128° del mismo cuerpo legal ejercen funciones de planificación, ejecución y control en forma exclusiva y concurrente con el Gobierno de la Ciudad Autónoma de Buenos Aires respecto de las materias de su competencia;

Que, a su turno, el artículo 26 establece, “*el ambiente es patrimonio común. Toda persona tiene derecho a gozar de un ambiente sano, así como el deber de preservarlo y definirlo en provecho de las generaciones presentes y futuras*”;

Que, en virtud de los mencionados mandatos constitucionales, se sancionó la Ley N° 1.777 la cual tiene por finalidad, entre otras, promover la descentralización de las funciones del Gobierno de la Ciudad, preservando su integridad territorial, mejorar la eficiencia y la calidad de las prestaciones que brinda el Gobierno de la Ciudad, así como asegurar el desarrollo sustentable;

Que dicha ley específica en su artículo 10 que las Comunas tienen a su cargo en forma exclusiva: “*la planificación, ejecución y control de los trabajos de mantenimiento urbano de las vías secundarias y otras de menor jerarquía, según normativa vigente*”;

Que por el Decreto 166/13, se transfirió a las comunas de la Ciudad Autónoma de Buenos Aires las misiones, funciones y responsabilidades establecidas en la Ley 3.263, a excepción de las previstas en el artículo 1° de dicho

Decreto;

Que dicha ley tiene por objeto proteger e incrementar el Arbolado Público Urbano, implementando los requisitos técnicos y administrativos a los que ajustar las tareas de intervención sobre los mismos;

Que asimismo faculta a la autoridad de aplicación en su artículo 9° a talar o extraer especies arbóreas cuando; *“por su estado sanitario o fisiológico no sea posible su recuperación; impidan u obstaculicen el trazado o realización de obras públicas cuyos pliegos de licitación se encuentren aprobados a la fecha de sanción de la presente; sea necesario garantizar la seguridad de personas y/o bienes; la prestación de un servicio público; la salud de la comunidad y/o la recuperación del arbolado público”*;

Que, a mayor abundancia, los informes técnicos incluyen imágenes que ilustran la situación de cada ejemplar arbóreo;

Que, consecuentemente y por estrictas cuestiones de seguridad, higiene y Orden Público, corresponde dictar el acto administrativo que, con fundamento a lo expuesto, autorice la extracción de los ejemplares involucrados;

Por ello y en uso de las facultades que le son propias,

EL PRESIDENTE DE LA JUNTA COMUNAL 11

RESUELVE:

Artículo 1°.- Autorícese a la empresa adjudicataria VERDE INTEGRAL S.A., CUIT N° 30-71426384-2, a que, en el marco del contrato vigente, proceda a extraer por cuenta y orden del GCABA los siguientes ejemplares:

- Orden de Servicio N° 408055363. Posición: Gral. José Gervasio Artigas 1331 1335
- Orden de Servicio N° 408055365. Posición: Concordia 1118
- Orden de Servicio N° 408055364. Posición: Baigorria 3640
- Orden de Servicio N° 408055366. Posición: Concordia 2824
- Orden de Servicio N° 408055367. Posición: Bernardo De León 2416
- Orden de Servicio N° 408055679. Posición: Juan Agustín García 1756

Artículo 2°.- Regístrese. Publíquese en el Boletín Oficial de la Ciudad Autónoma de Buenos Aires. Cumplido, archívese.

FICHAS PARA EXTRACCIONES

CALLE	ALTURA	REF.	IMAGEN
ARTIGAS, JOSE GERVASIO, GRAL.	1331	1335	VER
CONCORDIA	1118		VER
BAIGORRIA	3640		VER
CONCORDIA	2824		VER
LEON, BERNARDO DE	2416		VER
GARCIA, JUAN AGUSTIN	1756		VER

Planilla de Inspección de Árboles

Fecha de relevamiento 05/06/202

Aviso OFICIO

Arme

UBICACIÓN DEL ÁRBOL Especie botánica Fraxinus pennsylvanica
Calle de ARTIGAS JOSÉ GERVASIO N° 1331/35 ☐ Árbol Seco ☐ Árbol Semi Seco

PARÁMETROS MECÁNICOS Y SANITARIOS DEL ÁRBOL

Altura aprox. (m) 13 DAP (cm) 60 Inclinación: NO ☐ Mayor a 40° ☐ Menor a 40°
Orientación de la inclinación ☒ Hacia la calle ☐ Hacia la propiedad ☐ Hacia el largo de la vereda
☐ Descopado ☐ Descopado y brotado ☐ Copa desbalanceada

FUSTE

FUSTE	Descortezamiento: Cavidades			<input type="checkbox"/> Fructificaciones fúngicas	<input type="checkbox"/> Codominancias	<input type="checkbox"/> Chorreados
	basal	media	alto			
Pequeñas				Cavidad longitudinal en el fuste (m)	1.2	
Grandes				Espesor de pared remanente (cm)	12	

RAIZ ☐ Expuesta ☐ Levanta vereda m2 Provoca fisuras en el frente de la propiedad: ☐ SI ☐ NO

RAMAS

☐ Tocones ☐ Excesivas / Cruzadas ☐ Con mal ángulo de inserción
☐ Quebradas / Fisuradas ☐ Secas / Secas en las puntas ☐ Bajas
☐ Codominancias ☐ Con cavidades / Tumores / Cancros ☐ Que invaden espacio aéreo

HOJAS

☐ De coloración anormal ☐ Defoliación Total ☐ Con signos de insectos ☐ Con manchas foliares
☐ Defoliación Parcial Síntomas de enfermedades

RECOMENDACIONES DEL INSPECTOR

A: OBJETIVOS DE LA PODA

☐ Reducción Riesgo
☐ Eliminar interferencias
☐ Adecuación al sitio
☐ Regulación de estructura

B: TIPOS DE PODA

☐ Formación
☐ Limpieza
☐ Aclareo
☐ Refaldado
☐ Terciado

☐ Balanceo

☒ C: EXTRACCIÓN

☐ E: TRASPLANTE

☐ D: TRATAMIENTO SANITARIO

F: CORTE DE RAÍCES

☐ Superficial

☐ Profunda

OBSERVACIONES

Cavidad longitudinal del fuste por pudrición de madera. Se sugiere extracción preventiva de futuras severos daños en caso de colapsar el ejemplar.

INSPECTOR/VERIFICADOR

Augusto KNEUBÜHLER

Nombre y Apellido


Firma

92455989

DNI

Calle de ARTIGAS JOSÉ GERVASIO

1331/35

IMAGEN DEL EJEMPLAR

ARTIGAS, JOSE GERVASIO, GRAL. 1331/35

DESDE OTRO ÁNGULO



◀ Imágenes actuales ▶



Informe N° _____

Planilla de Inspección de Árboles

Fecha de relevamiento 11/06/202

Aviso

Arme

UBICACIÓN DEL ÁRBOL Especie botánica **Melia azedarach (Paraíso)**
 Calle **Concordia** N° **1118** ☐ Árbol Seco ☐ Árbol Semi Seco

PARÁMETROS MECÁNICOS Y SANITARIOS DEL ÁRBOL
 Altura aprox. (m) **11** DAP (cm) **70** Inclinação: **NO** ☐ Mayor a 40° ☐ Menor a 40°
 Orientación de la inclinación ☐ Hacia la calle ☐ Hacia la propiedad ☐ Hacia el largo de la vereda
☐ Descopado ☐ Descopado y brotado ☐ Copa desbalanceada

FUSTE Descortezamiento: Cavidades ☐ Fructificaciones fúngicas ☐ Codominancias ☐ Chorreados

	basal	media	alto
Pequeñas			
Grandes			

 Cavity longitudinal en el fuste (m) **5**
 Espesor de pared remanente (cm) **15**

RAIZ ☐ Expuesta ☐ Levanta vereda m2 Provoca fisuras en el frente de la propiedad: ☐ SI ☐ NO

RAMAS ☐ Tocones ☐ Excesivas / Cruzadas ☐ Con mal ángulo de inserción
☐ Quebradas / Fisuradas ☐ Secas / Secas en las puntas ☐ Bajas
☐ Codominancias ☐ Con cavidades / Tumores / Cancros ☐ Que invaden espacio aéreo

HOJAS ☐ De coloración anormal ☐ Defoliación Total ☐ Con signos de insectos ☐ Con manchas foliares
☐ Defoliación Parcial Síntomas de enfermedades

RECOMENDACIONES DEL INSPECTOR

A: OBJETIVOS DE LA PODA **B: TIPOS DE PODA** **F: CORTE DE RAÍCES**
☐ Reducción Riesgo ☐ Formación ☐ Balanceo ☐ Superficial
☐ Eliminar interferencias ☐ Limpieza ☒ **C: EXTRACCIÓN** ☐ Profunda
☐ Adecuación al sitio ☐ Aclareo ☐ E: TRASPLANTE
☐ Regulación de estructura ☐ Refaldado ☐ D: TRATAMIENTO SANITARIO
☐ Terciado

OBSERVACIONES

Ejemplar ahuecado en la casi totalidad de su longitud de fuste. En las fotos que acompañan este pedido de extracción se observan cavidades de gran tamaño en el interior de su fuste.

.....

INSPECTOR/VERIFICADOR

Augusto KNEUBÜHLER

Nombre y Apellido



Firma

92.455.989


DNI

IMAGEN DEL EJEMPLAR




CONCORDIA 1118


◀Imágenes actuales▶



ACERCAMIENTO



ACERCAMIENTO



Planilla de Inspección de Árboles

Fecha de relevamiento 12/06/24

Aviso s00159999/24

Arme

UBICACIÓN DEL ÁRBOL Especie botánica melia azedarach

Calle baigorria N° 3640 ☐ Árbol Seco ☒ Árbol Semi Seco

PARÁMETROS MECÁNICOS Y SANITARIOS DEL ÁRBOL

Altura aprox. (m) 9 DAP (cm) 45 Inclinación: SI / NO ☐ Mayor a 40° ☒ Menor a 40°

Orientación de la inclinación ☐ Hacia la calle ☒ Hacia la propiedad ☐ Hacia el largo de la vereda

☐ Descopado ☐ Descopado y brotado ☐ Copa desbalanceada

FUSTE

Descortezamiento: Cavidades

basal media alto

Pequeñas		X	
Grandes		X	X

☐ Fructificaciones fúngicas ☐ Codominancias ☐ Chorreados

Cavidad longitudinal en el fuste (m)

Espesor de pared remanente (cm)

RAIZ ☐ Expuesta ☐ Levanta vereda m2 Provoca fisuras en el frente de la propiedad: ☐ SI ☐ NO

RAMAS

☒ Tocones

☐ Excesivas / Cruzadas

☐ Con mal ángulo de inserción

☒ Quebradas / Fisuradas

☒ Secas / Secas en las puntas

☐ Bajas

☐ Codominancias

☒ Con cavidades / Tumores / Cancros

☐ Que invaden espacio aéreo

HOJAS

☐ De coloración anormal

☐ Defoliación Total

☐ Con signos de insectos

☐ Con manchas foliares

☐ Defoliación Parcial Síntomas de enfermedades

RECOMENDACIONES DEL INSPECTOR

A: OBJETIVOS DE LA PODA

☐ Reducción Riesgo

☐ Eliminar interferencias

☐ Adecuación al sitio

☐ Regulación de estructura

B: TIPOS DE PODA

☐ Formación

☐ Limpieza

☐ Aclareo

☐ Refaldado

☐ Terciado

☐ Balanceo

☒ C: EXTRACCIÓN

☐ E: TRASPLANTE

☐ D: TRATAMIENTO SANITARIO

F: CORTE DE RAÍCES

☐ Superficial

☐ Profunda

OBSERVACIONES

extraccion ejemplar muy dañado por temporal

INSPECTOR/VERIFICADOR

galvez, juan

Nombre y Apellido


Firma

35723270

DNI

Calle baigorria

3640

IMAGEN DEL EJEMPLAR



BAIGORRIA 3640

DESDE OTRO ÁNGULO



Informe N° _____

Planilla de Inspección de Árboles

Fecha de relevamiento 12/06/24

Aviso oficina

Arme

UBICACIÓN DEL ÁRBOL Especie botánica nn
Calle concordia N° 2824 ☒ Árbol Seco ☐ Árbol Semi Seco

PARÁMETROS MECÁNICOS Y SANITARIOS DEL ÁRBOL

Altura aprox. (m) 1 DAP (cm) 40 Inclinación: SI / NO ☐ Mayor a 40° ☐ Menor a 40°
Orientación de la inclinación ☐ Hacia la calle ☐ Hacia la propiedad ☐ Hacia el largo de la vereda
☐ Descopado ☐ Descopado y brotado ☐ Copa desbalanceada

FUSTE

FUSTE

Descortezamiento: Cavidades

basal

media

alto

Pequeñas

Grandes

☐

Fructificaciones fúngicas

☐

Codominancias

☐

Chorreados

Cavidad longitudinal en el fuste (m)

Espesor de pared remanente (cm)

RAIZ ☐ Expuesta ☐ Levanta vereda m2 Provoca fisuras en el frente de la propiedad: ☐ SI ☐ NO

RAMAS

☐ Tocones ☐ Excesivas / Cruzadas ☐ Con mal ángulo de inserción
☐ Quebradas / Fisuradas ☐ Secas / Secas en las puntas ☐ Bajas
☐ Codominancias ☐ Con cavidades / Tumores / Cancros ☐ Que invaden espacio aéreo

HOJAS

☐ De coloración anormal ☐ Defoliación Total ☐ Con signos de insectos ☐ Con manchas foliares
☐ Defoliación Parcial Síntomas de enfermedades

RECOMENDACIONES DEL INSPECTOR

A: OBJETIVOS DE LA PODA

☐ Reducción Riesgo
☐ Eliminar interferencias
☐ Adecuación al sitio
☐ Regulación de estructura

B: TIPOS DE PODA

☐ Formación
☐ Limpieza
☐ Aclareo
☐ Refaldado
☐ Terciado

☐ Balanceo
☒ C: EXTRACCIÓN
☐ E: TRASPLANTE
☐ D: TRATAMIENTO SANITARIO

F: CORTE DE RAÍCES

☐ Superficial
☐ Profunda

OBSERVACIONES

extraccion tocon

INSPECTOR/VERIFICADOR

galvez, juan

Nombre y Apellido


Firma

35723270

DNI

Calle concordia.....

2824

IMAGEN DEL EJEMPLAR



Informe N° _____

Planilla de Inspección de Árboles

Fecha de relevamiento 12/06/24

Aviso

Arme

UBICACIÓN DEL ÁRBOL Especie botánica Acer negundo

Calle Bernardo de León N° 2416 ☐ Árbol Seco ☐ Árbol Semi Seco

PARÁMETROS MECÁNICOS Y SANITARIOS DEL ÁRBOL

Altura aprox. (m) 4 DAP (cm) 40 Inclinação: NO ☐ Mayor a 40° ☐ Menor a 40°

Orientación de la inclinación ☐ Hacia la calle ☐ Hacia la propiedad ☐ Hacia el largo de la vereda

☐ Descopado ☒ Descopado y brotado ☐ Copa desbalanceada

FUSTE

	Descortezamiento: Cavidades		
	basal	media	alto
Pequeñas	<input checked="" type="checkbox"/>		
Grandes			

☐ Fructificaciones fúngicas ☐ Codominancias ☐ Chorreados

Cavidad longitudinal en el fuste (m)

Espesor de pared remanente (cm)

RAIZ ☒ Expuesta ☒ Levanta vereda m2 Provoca fisuras en el frente de la propiedad: ☐ SI ☒ NO

RAMAS ☐ Tocones ☐ Excesivas / Cruzadas ☒ Con mal ángulo de inserción

☐ Quebradas / Fisuradas ☐ Secas / Secas en las puntas ☐ Bajas

☐ Codominancias ☒ Con cavidades / Tumores / Cancros ☐ Que invaden espacio aéreo

HOJAS ☐ De coloración anormal ☐ Defoliación Total ☐ Con signos de insectos ☐ Con manchas foliares

☐ Defoliación Parcial Síntomas de enfermedades

RECOMENDACIONES DEL INSPECTOR

A: OBJETIVOS DE LA PODA	B: TIPOS DE PODA	F: CORTE DE RAÍCES
<input type="checkbox"/> Reducción Riesgo	<input type="checkbox"/> Formación	<input type="checkbox"/> Superficial
<input type="checkbox"/> Eliminar interferencias	<input type="checkbox"/> Limpieza	<input type="checkbox"/> Profunda
<input type="checkbox"/> Adecuación al sitio	<input type="checkbox"/> Aclareo	
<input type="checkbox"/> Regulación de estructura	<input type="checkbox"/> Refaldado	
	<input type="checkbox"/> Terciado	

☐ Balanceo ☒ C: EXTRACCIÓN ☐ E: TRASPLANTE ☐ D: TRATAMIENTO SANITARIO

OBSERVACIONES

El árbol se encuentra descopado y brotado. Se observa raíces en mal estado, el fuste presenta cavidad en zona basal y pudrición avanzada que afecta más del 40%, se observan signos de bicho taladro. Ramas principales con cavidad y pudrición.

INSPECTOR/VERIFICADOR

Mariana Bermejo
Nombre y Apellido


Firma

36.645.249
DNI

Calle Bernardo de León

2416

IMAGEN DEL EJEMPLAR

LEON, BERNARDO DE 2416



DESDE OTRO ÁNGULO




DESDE OTRO ÁNGULO



◀ Imágenes actuales ▶

DESDE OTRO ÁNGULO



Informe N°



GOBIERNO DE LA CIUDAD DE BUENOS AIRES
PLANILLA DE INSPECCION DE ARBOLES

G.C.B.A.

INSPECCION N°

Oficio

FECHA DE RELEVAMIENTO: 13/6/2024

AVISO:

ARME

UBICACIÓN DEL ARBOL

CALLE

García, Juan Agustín

N°

1756

ESPECIE BOTANICA

Fraxinus pennsylvanica (Fresno)

ARBOL SECO

X

ARBOL SEMISECO

PARAMETROS MECANICOS Y SANITARIOS DEL ARBOL

INCLINACION: SI / NO

Mayor a 45°

Menor a 45°

ALTURA APROX (m)

4

DAP (cm)

30

ORIENTACION DE LA INCLINACION

Hacia la calle

Hacia la propiedad

Hacia el largo de la vereda

COPA DESBALANCEADA

DESCOPADO

DESCOPADO Y BROTADO

FUSTE

DESCORTEZAMIENTO

SI

Cavidades

basal

media

alta

pequeñas

X

X

X

grandes

FRUCTIFICACIONES FUNGICAS

CODOMINANCIAS / CORTEZA INCLUIDA

CHORREADOS

FISURADO

Cavidad longitudinal en el fuste (m)

Espesor de pared remanente (cm)

Provoca fisuras en el frente de la propiedad: SI / NO

RAIZ

Expuesta

Levanta vereda: m²

RAMAS

Quebradas/ Fisuradas

Secas/ Secas en las puntas

Con cavidades/ Tumores o Cancros

Bajas

Excesivas/ Cruzadas

X

Codominancias

Con mal ángulo de inserción

Tocones

Que invaden espacio aéreo

X

HOJAS

De coloración anormal

Con manchas foliares

Con signos de insectos

Síntomas de enfermedades

Defoliación total / parcial

Recomendaciones del Inspector:

Objetivos de poda: Reducción Riesgo/ Eliminar Interferencias/ Reducir sombra/resistencia al viento/mejorar la estética

Tipos de poda: Integral/Formación/ Limpieza/ Aclareo/ Refaldado/Reducción de copa/ Terciado/ Balanceo

Extracción

D: Tratamiento sanitario

E: Trasplante

F: Corte de raíces

SUPERFICIAL

PROFUNDA

Forestación nueva: SI/ NO

Observaciones:

Ejemplar seco muerto en pie con grietas y descortezamiento. Por su estado fitosanitario y fisiológico es imposible su recuperación por lo que corresponde extracción y acondicionar la plaza para plantación de especie correspondiente a conector según Plan Maestro.

Firma del Inspector/Verificador

Inés Finetti

Nombre y Apellido

IF


Firma

39535316

FM ó DNI

Calle **GARCIA, JUAN AGUSTIN 1756**

IMAGEN DEL EJEMPLAR



GARCIA, JUAN AGUSTIN 1756

◀Imágenes jul-23▶

DESDE OTRO ÁNGULO



Informe N° _____



G O B I E R N O D E L A C I U D A D D E B U E N O S A I R E S
2024 - Año del 30° Aniversario de la Autonomía de la Ciudad de Buenos Aires

Hoja Adicional de Firmas
Informe gráfico

Número:

Buenos Aires,

Referencia: EX-2024-23281297- -GCABA-COMUNA11 - Fichas técnicas con fotos para Extracción de especies arbóreas

El documento fue importado por el sistema GEDO con un total de 13 pagina/s.

Digitally signed by Comunicaciones Oficiales
Date: 2024.06.14 10:08:56 -03:00

Digitally signed by Comunicaciones Oficiales
Date: 2024.06.14 10:08:57 -03:00



GOBIERNO DE LA CIUDAD DE BUENOS AIRES
2024 - Año del 30° Aniversario de la Autonomía de la Ciudad de Buenos Aires

Resolución Presidencia Junta Comuna

Número:

Buenos Aires,

Referencia: s/Autoriza Extracciones

VISTO: La Constitución de la Ciudad Autónoma de Buenos Aires; las Leyes N° 1.777 y N° 3.263, el Decreto N° 166/13; el Expediente Electrónico N° 24809506-GCABA-COMUNA11/24 y;

CONSIDERANDO:

Que por el Expediente citado en el visto tramita la actuación iniciada en orden a la necesidad de extracción de varios ejemplares arbóreos emplazados en la Comuna 11 de esta Ciudad Autónoma de Buenos Aires;

Que obra en el expediente de referencia los informes técnicos elaborados por el inspector de arbolado de esta repartición, el cual aconseja las extracciones de dichos ejemplares y a los que “*brevitatis causae*” corresponderá remitirse;

Que, sobre el particular, la Constitución de la Ciudad Autónoma de Buenos Aires establece en su artículo 127° que las Comunas son unidades de gestión política y administrativa con competencia territorial;

Que, asimismo, de conformidad con el artículo 128° del mismo cuerpo legal ejercen funciones de planificación, ejecución y control en forma exclusiva y concurrente con el Gobierno de la Ciudad Autónoma de Buenos Aires respecto de las materias de su competencia;

Que, a su turno, el artículo 26 establece, “*el ambiente es patrimonio común. Toda persona tiene derecho a gozar de un ambiente sano, así como el deber de preservarlo y definirlo en provecho de las generaciones presentes y futuras*”;

Que, en virtud de los mencionados mandatos constitucionales, se sancionó la Ley N° 1.777 la cual tiene por finalidad, entre otras, promover la descentralización de las funciones del Gobierno de la Ciudad, preservando su integridad territorial, mejorar la eficiencia y la calidad de las prestaciones que brinda el Gobierno de la Ciudad, así como asegurar el desarrollo sustentable;

Que dicha ley específica en su artículo 10 que las Comunas tienen a su cargo en forma exclusiva: “*la planificación, ejecución y control de los trabajos de mantenimiento urbano de las vías secundarias y otras de menor jerarquía, según normativa vigente*”;

Que por el Decreto 166/13, se transfirió a las comunas de la Ciudad Autónoma de Buenos Aires las misiones, funciones y responsabilidades establecidas en la Ley 3.263, a excepción de las previstas en el artículo 1° de dicho

Decreto;

Que dicha ley tiene por objeto proteger e incrementar el Arbolado Público Urbano, implementando los requisitos técnicos y administrativos a los que ajustar las tareas de intervención sobre los mismos;

Que asimismo faculta a la autoridad de aplicación en su artículo 9° a talar o extraer especies arbóreas cuando; *“por su estado sanitario o fisiológico no sea posible su recuperación; impidan u obstaculicen el trazado o realización de obras públicas cuyos pliegos de licitación se encuentren aprobados a la fecha de sanción de la presente; sea necesario garantizar la seguridad de personas y/o bienes; la prestación de un servicio público; la salud de la comunidad y/o la recuperación del arbolado público”*;

Que, a mayor abundancia, los informes técnicos incluyen imágenes que ilustran la situación de cada ejemplar arbóreo;

Que, consecuentemente y por estrictas cuestiones de seguridad, higiene y Orden Público, corresponde dictar el acto administrativo que, con fundamento a lo expuesto, autorice la extracción de los ejemplares involucrados;

Por ello y en uso de las facultades que le son propias,

EL PRESIDENTE DE LA JUNTA COMUNAL 11

RESUELVE:

Artículo 1°.- Autorícese a la empresa adjudicataria VERDE INTEGRAL S.A., CUIT N° 30-71426384-2, a que, en el marco del contrato vigente, proceda a extraer por cuenta y orden del GCABA los siguientes ejemplares:

- Orden de Servicio N° 408058983. Posición: La Blanqueada 5333- 5337
- Orden de Servicio N° 408058980. Posición: Franco 3644 LA
- Orden de Servicio N° 408058987. Posición: Melincué 4680 4678
- Orden de Servicio N° 408058986. Posición: Melincué 4446
- Orden de Servicio N° 408058988. Posición: Nogoyá 4242
- Orden de Servicio N° 408058989. Posición: Nogoyá 4381
- Orden de Servicio N° 408058985. Posición: Pedro Lozano 4068
- Orden de Servicio N° 408058939. Posición: Concordia 1128
- Orden de Servicio N° 408058991. Posición: Tres Arroyos 2931 LA
- Orden de Servicio N° 408058990. Posición: Terrada 1480
- Orden de Servicio N° 408058982. Posición: Gavilán 2512
- Orden de Servicio N° 408059143. Posición: Simbrón 5058
- Orden de Servicio N° 408059361. Posición: Joaquín V. González 3644
- Orden de Servicio N° 408060026. Posición: José Luis Cantilo 4444 LD
- Orden de Servicio N° 408060027. Posición: Gabriela Mistral 3376
- Orden de Servicio N° 408059155. Posición: Quevedo 3386
- Orden de Servicio N° 408060029. Posición: Terrada 1478 F
- Orden de Servicio N° 408060029. Posición: Terrada 1478 P
- Orden de Servicio N° 408060029. Posición: Terrada 1478 L
- Orden de Servicio N° 408060028. Posición: Navarro 3906 Frente
- Orden de Servicio N° 408060089. Posición: Cuenca 3620 3624

Artículo 2°.- Regístrese. Publíquese en el Boletín Oficial de la Ciudad Autónoma de Buenos Aires. Cumplido, archívese.

Digitally signed by Nicolas Ezequiel MAINIERI
Date: 2024.06.30 09:59:56 ART
Location: Ciudad Autónoma de Buenos Aires

Digitally signed by Comunicaciones Oficiales
Date: 2024.06.30 10:00:05 -03:00

FICHAS PARA EXTRACCIONES

CALLE	ALTURA	REF.	IMAGEN
LA BLANQUEADA	5333	5337	VER
FRANCO	3644	LA	VER
MELINCUE	4680	4678	VER
MELINCUE	4446		VER
NOGOYA	4242		VER
NOGOYA	4381		VER
LOZANO, PEDRO	4068		VER
CONCORDIA	1128		VER
TRES ARROYOS	2931	LA	VER
TERRADA	1480		VER
GAVILAN	2512		VER
SIMBRON	5058		VER
GONZALEZ, JOAQUIN V.	3644		VER
CANTILO, JOSE LUIS	4444	LD	VER
MISTRAL, GABRIELA	3376		VER
QUEVEDO	3386		VER
TERRADA	1478	F	VER
TERRADA	1478	P	VER
TERRADA	1478	L	VER
NAVARRO	3906	Frente	VER
CUENCA	3620	3624	VER

Planilla de Inspección de Árboles

Fecha de relevamiento **23/05/23**

Aviso - **S00295866/24**

Arme -

UBICACIÓN DEL ÁRBOL Especie botánica **Fresno americano**

Calle **LA BLANQUEADA** N° **5333-37** ☒ Árbol Seco ☐ Árbol Semi Seco

PARÁMETROS MECÁNICOS Y SANITARIOS DEL ÁRBOL

Altura aprox. (m) **10** DAP (cm) **50** Inclínación: SI / ☒ NO ☐ Mayor a 40° ☐ Menor a 40°

Orientación de la inclinación ☐ Hacia la calle ☐ Hacia la propiedad ☐ Hacia el largo de la vereda

☒ Descopado ☐ Descopado y brotado ☐ Copa desbalanceada

FUSTE

Descortezamiento: Cavidades

basal media alto

Pequeñas	<input checked="" type="checkbox"/>	<input checked="" type="checkbox"/>	<input checked="" type="checkbox"/>
Grandes			

☒ Fructificaciones fúngicas ☐ Codominancias ☐ Chorreados

Cavidad longitudinal en el fuste (m)

Espesor de pared remanente (cm)

RAIZ ☒ Expuesta ☐ Levanta vereda m2 Provoca fisuras en el frente de la propiedad: ☐ SI ☒ NO

RAMAS

☐ Tocones

☒ Excesivas / Cruzadas

☐ Con mal ángulo de inserción

☐ Quebradas / Fisuradas

☐ Secas / Secas en las puntas

☐ Bajas

☒ Codominancias

☒ Con cavidades / Tumores / Cancros

☐ Que invaden espacio aéreo

HOJAS

☐ De coloración anormal

☒ Defoliación Total

☐ Con signos de insectos

☐ Con manchas foliares

☐ Defoliación Parcial Síntomas de enfermedades

RECOMENDACIONES DEL INSPECTOR

A: OBJETIVOS DE LA PODA

☐ Reducción Riesgo

☐ Eliminar interferencias

☐ Adecuación al sitio

☐ Regulación de estructura

B: TIPOS DE PODA

☐ Formación

☐ Limpieza

☐ Aclareo

☐ Refaldado

☐ Terciado

☐ Balanceo

☒ C: EXTRACCIÓN

☐ E: TRASPLANTE

☐ D: TRATAMIENTO SANITARIO

F: CORTE DE RAÍCES

☐ Superficial


☐ Profunda

OBSERVACIONES **arbol añejo, ahuecado, con ramas delicadas y peligro para la via publica**

INSPECTOR/VERIFICADOR

Carolina Ailen Marano

Nombre y Apellido



Firma

41685772


DNI

Calle LA BLANQUEADA 5333-37.....

IMAGEN DEL EJEMPLAR



DESDE OTRO ÁNGULO



Informe N° _____

Planilla de Inspección de Árboles

Fecha de relevamiento **23/05/23**

Aviso **SS00322848/24**

Arme

UBICACIÓN DEL ÁRBOL Especie botánica **No identificado**

Calle **FRANCO** N° **3644 LA** ☒ Árbol Seco ☐ Árbol Semi Seco

PARÁMETROS MECÁNICOS Y SANITARIOS DEL ÁRBOL

Altura aprox. (m) **6** DAP (cm) **35** Inclínación: SI / ☒ NO ☐ Mayor a 40° ☐ Menor a 40°

Orientación de la inclinación ☐ Hacia la calle ☐ Hacia la propiedad ☐ Hacia el largo de la vereda

☒ Descopado ☐ Descopado y brotado ☐ Copa desbalanceada

FUSTE

Descortezamiento: Cavidades

basal media alto

Pequeñas	<input checked="" type="checkbox"/>	<input checked="" type="checkbox"/>	<input checked="" type="checkbox"/>
Grandes			

☒ Fructificaciones fúngicas ☐ Codominancias ☐ Chorreados

Cavidad longitudinal en el fuste (m)

Espesor de pared remanente (cm)

RAIZ ☐ Expuesta ☐ Levanta vereda m2 Provoca fisuras en el frente de la propiedad: ☐ SI ☒ NO

RAMAS ☐ Tocones ☒ Excesivas / Cruzadas ☐ Con mal ángulo de inserción

☐ Quebradas / Fisuradas ☒ Secas / Secas en las puntas ☐ Bajas

☒ Codominancias ☒ Con cavidades / Tumores / Cancros ☐ Que invaden espacio aéreo

HOJAS ☐ De coloración anormal ☒ Defoliación Total ☐ Con signos de insectos ☐ Con manchas foliares

☐ Defoliación Parcial Síntomas de enfermedades

RECOMENDACIONES DEL INSPECTOR

A: OBJETIVOS DE LA PODA

- ☐ Reducción Riesgo
☐ Eliminar interferencias
☐ Adecuación al sitio
☐ Regulación de estructura

B: TIPOS DE PODA

- ☐ Formación
☐ Limpieza
☐ Aclareo
☐ Refaldado
☐ Terciado

- ☐ Balanceo
☒ C: EXTRACCIÓN

☐ E: TRASPLANTE

☐ D: TRATAMIENTO SANITARIO

F: CORTE DE RAÍCES


- ☐ Superficial
☐ Profunda

OBSERVACIONES **el ejemplar se encuentra muy seco, con una gran cavidad longitudinal que afecta gran parte del fuste**

INSPECTOR/VERIFICADOR

Carolina Ailen Marano

Nombre y Apellido



Firma


41685772

DNI


Calle FRANCO 3644 LA.....

IMAGEN DEL EJEMPLAR

FRANCO 3644 LA



DESDE OTRO ÁNGULO



Informe N° _____

Planilla de Inspección de Árboles

Fecha de relevamiento 23/05/24

Aviso S00342983/24

Arme

UBICACIÓN DEL ÁRBOL Especie botánica Melia azedarach

Calle MELINCUE N° 4680-4678 ☐ Árbol Seco ☐ Árbol Semi Seco

PARÁMETROS MECÁNICOS Y SANITARIOS DEL ÁRBOL

Altura aprox. (m) 11 DAP (cm) 45 Inclinación: SI / NO ☐ Mayor a 40° ☐ Menor a 40°

Orientación de la inclinación ☐ Hacia la calle ☐ Hacia la propiedad ☐ Hacia el largo de la vereda
☐ Descopado ☐ Descopado y brotado ☐ Copa desbalanceada

FUSTE

Descortezamiento: Cavidades

basal media alto

Pequeñas			
Grandes			

☐ Fructificaciones fúngicas ☐ Codominancias ☒ Chorreados

Cavidad longitudinal en el fuste (m)

Espesor de pared remanente (cm)

RAIZ ☐ Expuesta ☐ Levanta vereda m2 Provoca fisuras en el frente de la propiedad: ☐ SI ☐ NO

RAMAS

☐ Tocones

☐ Excesivas / Cruzadas

☐ Con mal ángulo de inserción

☐ Quebradas / Fisuradas

☐ Secas / Secas en las puntas

☐ Bajas

☐ Codominancias

☐ Con cavidades / Tumores / Cancros

☐ Que invaden espacio aéreo

HOJAS

☐ De coloración anormal

☐ Defoliación Total

☐ Con signos de insectos

☐ Con manchas foliares

☐ Defoliación Parcial Síntomas de enfermedades

RECOMENDACIONES DEL INSPECTOR

A: OBJETIVOS DE LA PODA

B: TIPOS DE PODA

☐ Reducción Riesgo

☐ Formación

☐ Balanceo

F: CORTE DE RAÍCES

☐ Eliminar interferencias

☐ Limpieza

☒ C: EXTRACCIÓN

☐ Superficial

☐ Adecuación al sitio

☐ Aclareo

☐ E: TRASPLANTE

☐ Profunda

☐ Regulación de estructura

☐ Refaldado

☐ D: TRATAMIENTO SANITARIO

☐ Terciado

OBSERVACIONES

Se recomienda la extracción del ejemplar ya que se observan cavidades que se extienden por dentro del fuste generando poca pared remanente. Asimismo se visualiza una rajadura de mas de 2m de altura, que se extiende desde la base del ejemplar hasta la bifurcación de ramas.

INSPECTOR/VERIFICADOR

Katherine L. Wahler

Nombre y Apellido


Firma

42039575

DNI


Calle **MELINCUE**

4680-4678

IMAGEN DEL EJEMPLAR

MELINCUE 4680-4678

DESDE OTRO ÁNGULO



▲ DESDE OTROS ÁNGULOS ▼



◀ Imágenes may-23 ▶



Informe N° _____

Planilla de Inspección de Árboles

Fecha de relevamiento 29/05/24

Aviso S00276093/24

Arme

UBICACIÓN DEL ÁRBOL Especie botánica Melia x azedarach

Calle MELINCUE N° 4446 ☐ Árbol Seco ☐ Árbol Semi Seco

PARÁMETROS MECÁNICOS Y SANITARIOS DEL ÁRBOL

Altura aprox. (m) 5 DAP (cm) 80 Inclinación: SI / NO ☐ Mayor a 40° ☐ Menor a 40°

Orientación de la inclinación ☐ Hacia la calle ☐ Hacia la propiedad ☐ Hacia el largo de la vereda

☐ Descopado ☐ Descopado y brotado ☐ Copa desbalanceada

FUSTE

Descortezamiento: Cavidades

basal media alto

Pequeñas			
Grandes			

☐ Fructificaciones fúngicas ☐ Codominancias ☐ Chorreados

Cavidad longitudinal en el fuste (m)

Espesor de pared remanente (cm)

RAIZ ☐ Expuesta ☐ Levanta vereda m2 Provoca fisuras en el frente de la propiedad: ☐ SI ☐ NO

RAMAS

☐ Tocones

☒ Excesivas / Cruzadas

☐ Con mal ángulo de inserción

☐ Quebradas / Fisuradas

☐ Secas / Secas en las puntas

☐ Bajas

☐ Codominancias

☐ Con cavidades / Tumores / Cancros

☐ Que invaden espacio aéreo

HOJAS

☐ De coloración anormal

☐ Defoliación Total

☐ Con signos de insectos

☐ Con manchas foliares

☐ Defoliación Parcial Síntomas de enfermedades

RECOMENDACIONES DEL INSPECTOR

A: OBJETIVOS DE LA PODA

☐ Reducción Riesgo

☐ Eliminar interferencias

☐ Adecuación al sitio

☐ Regulación de estructura

B: TIPOS DE PODA

☐ Formación

☐ Limpieza

☐ Aclareo

☐ Refaldado

☐ Terciado

☐ Balanceo

☒ C: EXTRACCIÓN

☐ E: TRASPLANTE

☐ D: TRATAMIENTO SANITARIO

F: CORTE DE RAÍCES

☐ Superficial

☐ Profunda

OBSERVACIONES

Se recomienda la extracción del ejemplar de Paraíso dado a su desmejoramiento generalizado. Se observa descortezamiento en partes del fuste y grietas a lo largo del mismo.

INSPECTOR/VERIFICADOR

Katherine L. Wahler

Nombre y Apellido


Firma


42039575

DNI


IMAGEN DEL EJEMPLAR

MELINCUE 4446

DESDE OTRO ÁNGULO



◀Imágenes may-24▶



Planilla de Inspección de Árboles

Fecha de relevamiento 29/05/24

Aviso S00365779/24

Arme

UBICACIÓN DEL ÁRBOL Especie botánica Melia x azedarach

Calle NOGOYA N° 4242 ☐ Árbol Seco ☐ Árbol Semi Seco

PARÁMETROS MECÁNICOS Y SANITARIOS DEL ÁRBOL

Altura aprox. (m) 6 DAP (cm) 80 Inclinación: SI / NO ☐ Mayor a 40° ☐ Menor a 40°

Orientación de la inclinación ☐ Hacia la calle ☐ Hacia la propiedad ☐ Hacia el largo de la vereda

☐ Descopado ☐ Descopado y brotado ☐ Copa desbalanceada

FUSTE

Descortezamiento: Cavidades

basal media alto

Pequeñas			
Grandes			

☐ Fructificaciones fúngicas ☐ Codominancias ☐ Chorreados

Cavidad longitudinal en el fuste (m)

Espesor de pared remanente (cm)

RAIZ ☐ Expuesta ☐ Levanta vereda m2 Provoca fisuras en el frente de la propiedad: ☐ SI ☐ NO

RAMAS

☐ Tocones

☐ Excesivas / Cruzadas

☐ Con mal ángulo de inserción

☒ Quebradas / Fisuradas

☐ Secas / Secas en las puntas

☐ Bajas

☐ Codominancias

☐ Con cavidades / Tumores / Cancros

☐ Que invaden espacio aéreo

HOJAS

☐ De coloración anormal

☐ Defoliación Total

☐ Con signos de insectos

☐ Con manchas foliares

☐ Defoliación Parcial Síntomas de enfermedades

RECOMENDACIONES DEL INSPECTOR

A: OBJETIVOS DE LA PODA

☐ Reducción Riesgo

☐ Eliminar interferencias

☐ Adecuación al sitio

☐ Regulación de estructura

B: TIPOS DE PODA

☐ Formación

☐ Limpieza

☐ Aclareo

☐ Refaldado

☐ Terciado

☐ Balanceo

☒ C: EXTRACCIÓN

☐ E: TRASPLANTE

☐ D: TRATAMIENTO SANITARIO

F: CORTE DE RAÍCES

☐ Superficial

☐ Profunda

OBSERVACIONES

Debido a la tormenta de diciembre se quebraron ramas principales. El ejemplar tiene daño interno, ahuecamientos en algunos sectores y se agujeros en la base. Por esa razón se recomienda extraer el árbol.

INSPECTOR/VERIFICADOR

Katherine L. Wahler

Nombre y Apellido



Firma

42039575

DNI

IMAGEN DEL EJEMPLAR

NOGOYA 4242



◀Imágenes may-24▶

DESDE OTRO ÁNGULO



Planilla de Inspección de Árboles

Fecha de relevamiento 29/05/24

Aviso OFICIO

Arme

UBICACIÓN DEL ÁRBOL Especie botánica Tilia sp.
Calle NOGOYA N° 4381 ☐ Árbol Seco ☐ Árbol Semi Seco

PARÁMETROS MECÁNICOS Y SANITARIOS DEL ÁRBOL

Altura aprox. (m) 2.5 DAP (cm) 30 Inclinación: SI / NO ☐ Mayor a 40° ☐ Menor a 40°
Orientación de la inclinación ☐ Hacia la calle ☐ Hacia la propiedad ☐ Hacia el largo de la vereda
☐ Descopado ☐ Descopado y brotado ☐ Copa desbalanceada

FUSTE

FUSTE

	Descortezamiento: Cavidades		
	basal	media	alto
Pequeñas			
Grandes			

☐

Fructificaciones fúngicas

☐

Codominancias

☐

Chorreados

Cavidad longitudinal en el fuste (m)

Espesor de pared remanente (cm)

RAIZ ☐ Expuesta ☐ Levanta vereda m2 Provoca fisuras en el frente de la propiedad: ☐ SI ☐ NO

RAMAS

☐ Tocones ☐ Excesivas / Cruzadas ☐ Con mal ángulo de inserción
☐ Quebradas / Fisuradas ☐ Secas / Secas en las puntas ☐ Bajas
☐ Codominancias ☐ Con cavidades / Tumores / Cancros ☐ Que invaden espacio aéreo

HOJAS

☐ De coloración anormal ☐ Defoliación Total ☐ Con signos de insectos ☐ Con manchas foliares
☐ Defoliación Parcial Síntomas de enfermedades

RECOMENDACIONES DEL INSPECTOR

A: OBJETIVOS DE LA PODA

☐ Reducción Riesgo
☐ Eliminar interferencias
☐ Adecuación al sitio
☐ Regulación de estructura

B: TIPOS DE PODA

☐ Formación
☐ Limpieza
☐ Aclareo
☐ Refaldado
☐ Terciado

☐ Balanceo
☒ C: EXTRACCIÓN
☐ E: TRASPLANTE
☐ D: TRATAMIENTO SANITARIO

F: CORTE DE RAÍCES

☐ Superficial
☐ Profunda

OBSERVACIONES

Se recomienda la extracción del ejemplar, dado que se encuentra muerto en pie. Para preservar la seguridad de las personas y los bienes.

INSPECTOR/VERIFICADOR

Katherine L. Wahler

Nombre y Apellido


Firma

42039575

DNI

IMAGEN DEL EJEMPLAR



NOGOYA 4381

◀ Imágenes may-24 ▶



Planilla de Inspección de Árboles

Fecha de relevamiento 04/06/24

Aviso S00390286/24

Arme

UBICACIÓN DEL ÁRBOL Especie botánica Fraxinus pennsylvanica

Calle PEDRO LOZANO N° 4068 ☐ Árbol Seco ☐ Árbol Semi Seco

PARÁMETROS MECÁNICOS Y SANITARIOS DEL ÁRBOL

Altura aprox. (m) 8 DAP (cm) 70 Inclinación: SI / NO ☐ Mayor a 40° ☐ Menor a 40°

Orientación de la inclinación ☐ Hacia la calle ☐ Hacia la propiedad ☐ Hacia el largo de la vereda

☐ Descopado ☐ Descopado y brotado ☐ Copa desbalanceada

FUSTE

Descortezamiento: Cavidades

basal media alto

Pequeñas	X		
Grandes			X

☐ Fructificaciones fúngicas ☐ Codominancias ☐ Chorreados

Cavidad longitudinal en el fuste (m)

Espesor de pared remanente (cm)

RAIZ ☐ Expuesta ☐ Levanta vereda m2 Provoca fisuras en el frente de la propiedad: ☐ SI ☐ NO

RAMAS

☐ Tocones

☐ Excesivas / Cruzadas

☐ Con mal ángulo de inserción

☒ Quebradas / Fisuradas

☐ Secas / Secas en las puntas

☐ Bajas

☐ Codominancias

☐ Con cavidades / Tumores / Cancros

☐ Que invaden espacio aéreo

HOJAS

☐ De coloración anormal

☐ Defoliación Total

☐ Con signos de insectos

☐ Con manchas foliares

☐ Defoliación Parcial Síntomas de enfermedades

RECOMENDACIONES DEL INSPECTOR

A: OBJETIVOS DE LA PODA

☐ Reducción Riesgo

☐ Eliminar interferencias

☐ Adecuación al sitio

☐ Regulación de estructura

B: TIPOS DE PODA

☐ Formación

☐ Limpieza

☐ Aclareo

☐ Refaldado

☐ Terciado

☐ Balanceo

☒ C: EXTRACCIÓN

☐ E: TRASPLANTE

☐ D: TRATAMIENTO SANITARIO

F: CORTE DE RAÍCES

☐ Superficial

☐ Profunda

OBSERVACIONES

Se recomienda la extracción del ejemplar de fresno, dado que se observan grietas que se alargan por el fuste. Asimismo se visualiza una cavidad en el centro arriba del tronco y en la base, donde se encuentran las raíces.

INSPECTOR/VERIFICADOR

Katherine L. Wahler

Nombre y Apellido


Firma



42039575

DNI


IMAGEN DEL EJEMPLAR



LOZANO, PEDRO 4068



◀ Imágenes actuales ▶



DESDE OTRO ÁNGULO



Planilla de Inspección de Árboles

Fecha de relevamiento 11/06/202

Aviso

Arme

UBICACIÓN DEL ÁRBOL Especie botánica **Melia azedarach (Paraíso)**

Calle **Concordia** N° **1128** ☐ Árbol Seco ☒ Árbol Semi Seco

PARÁMETROS MECÁNICOS Y SANITARIOS DEL ÁRBOL

Altura aprox. (m) **13** DAP (cm) **70** Inclinação: **NO** ☐ Mayor a 40° ☐ Menor a 40°

Orientación de la inclinación ☐ Hacia la calle ☐ Hacia la propiedad ☐ Hacia el largo de la vereda

☐ Descopado ☐ Descopado y brotado ☐ Copa desbalanceada

FUSTE

	Descortezamiento: Cavidades		
	basal	media	alto
Pequeñas			
Grandes			X

☐ Fructificaciones fúngicas ☐ Codominancias ☐ Chorreados

Cavidad longitudinal en el fuste (m)

Espesor de pared remanente (cm)

RAIZ ☐ Expuesta ☐ Levanta vereda m2 Provoca fisuras en el frente de la propiedad: ☐ SI ☐ NO

RAMAS ☐ Tocones ☐ Excesivas / Cruzadas ☐ Con mal ángulo de inserción

☐ Quebradas / Fisuradas ☐ Secas / Secas en las puntas ☐ Bajas

☐ Codominancias ☐ Con cavidades / Tumores / Cancros ☐ Que invaden espacio aéreo

HOJAS ☐ De coloración anormal ☐ Defoliación Total ☐ Con signos de insectos ☐ Con manchas foliares

☐ Defoliación Parcial Síntomas de enfermedades.....

RECOMENDACIONES DEL INSPECTOR

A: OBJETIVOS DE LA PODA B: TIPOS DE PODA

☐ Reducción Riesgo ☐ Formación ☐ Balanceo F: CORTE DE RAÍCES

☐ Eliminar interferencias ☐ Limpieza ☒ **C: EXTRACCIÓN** ☐ Superficial

☐ Adecuación al sitio ☐ Aclareo ☐ **E: TRASPLANTE** ☐ Profunda

☐ Regulación de estructura ☐ Refaldado ☐ **D: TRATAMIENTO SANITARIO**

☐ Terciado

OBSERVACIONES

Pedido de extracción de vecino. Manifiesta que un colega inspector le dijo que la extracción ya estaba pedida. Ante consulta con la comuna, este pedido no había sido hecho por lo que se sugiere en esta oportunidad, extraer el ejemplar, a efectos de evitar caída del mismo y daños consecuentes.

.....

.....

.....

.....

.....

.....

.....

INSPECTOR/VERIFICADOR

Augusto KNEUBÜHLER

Nombre y Apellido



Firma

92455989

DNI

IMAGEN DEL EJEMPLAR

CONCORDIA 1128

DESDE OTRO ÁNGULO

Imagen ene-23

Imagen actual

EXTRA
ENTRADA
COM

EXTRA
ENTRADA
COM



Planilla de Inspección de Árboles

Fecha de relevamiento 19 junio 2

Aviso OFICIO

Arme

UBICACIÓN DEL ÁRBOL Especie botánica Ligustrum lucidum

Calle TERRADA N° 1480 ☐ Árbol Seco ☐ Árbol Semi Seco

PARÁMETROS MECÁNICOS Y SANITARIOS DEL ÁRBOL

Altura aprox. (m) 10 DAP (cm) 40 Inclinación: SI / NO ☐ Mayor a 40° ☒ Menor a 40°

Orientación de la inclinación ☒ Hacia la calle ☐ Hacia la propiedad ☐ Hacia el largo de la vereda
☐ Descopado ☐ Descopado y brotado ☒ Copa desbalanceada

FUSTE

Descortezamiento: Cavidades

☒ SI Fructificaciones fúngicas ☐ Codominancias ☐ Chorreados

	basal	media	alto
Pequeñas			
Grandes		SI	SI

Cavidad longitudinal en el fuste (m) 1.2

Espesor de pared remanente (cm) 1

RAIZ ☒ Expuesta ☐ Levanta vereda m2 Provoca fisuras en el frente de la propiedad: ☐ SI ☒ NO

RAMAS ☐ Tocones ☐ Excesivas / Cruzadas ☒ Con mal ángulo de inserción

☒ Quebradas / Fisuradas ☒ Secas / Secas en las puntas ☐ Bajas

☒ Codominancias ☒ Con cavidades / Tumores / Cancros ☐ Que invaden espacio aéreo

HOJAS ☐ De coloración anormal ☐ Defoliación Total ☐ Con signos de insectos ☐ Con manchas foliares

☐ Defoliación Parcial Síntomas de enfermedades

RECOMENDACIONES DEL INSPECTOR

A: OBJETIVOS DE LA PODA

- ☐ Reducción Riesgo
- ☐ Eliminar interferencias
- ☐ Adecuación al sitio
- ☐ Regulación de estructura

B: TIPOS DE PODA

- ☐ Formación
- ☐ Limpieza
- ☐ Aclareo
- ☐ Refaldado
- ☐ Terciado

☐ Balanceo ☒ SI C: EXTRACCIÓN

☐ E: TRASPLANTE

☐ D: TRATAMIENTO SANITARIO

F: CORTE DE RAÍCES

- ☐ Superficial
- ☐ Profunda

OBSERVACIONES

Descortezamiento longitudinal desde base hacia mitad fuste. Ahuecamiento desde mitad de fuste hacia ramas primarias; pared remanente escasa con perforación. Ramas primarias con descortezamiento y fructificaciones. Inclinación menor a 45° hacia la calle. Cerrar plantera por distancia no reglamentaria a luminaria. Med. plantera 1.6 x 1.6mt. Baldosa no especificada en catálogo. Prioridad de extracción alta.

INSPECTOR/VERIFICADOR

G. Soraya Ale

Nombre y Apellido



Firma

17.546.385

DNI

IMAGEN DEL EJEMPLAR

TERRADA 1480



▲ DESDE OTROS ÁNGULOS ▼



◀ Imágenes actuales ▶

DESDE OTRO ÁNGULO



Planilla de Inspección de Árboles

Fecha de relevamiento 18 junio 2

Aviso oficina

Arme

UBICACIÓN DEL ÁRBOL Especie botánica Acer negundo

Calle 3 Arroyos N° 2931 LA ☒ Árbol Seco ☐ Árbol Semi Seco

PARÁMETROS MECÁNICOS Y SANITARIOS DEL ÁRBOL

Altura aprox. (m) 8 DAP (cm) 40 Inclinación: SI / NO ☐ Mayor a 40° ☒ Menor a 40°

Orientación de la inclinación ☒ Hacia la calle ☐ Hacia la propiedad ☐ Hacia el largo de la vereda

☐ Descopado ☐ Descopado y brotado ☐ Copa desbalanceada

FUSTE

Descortezamiento: Cavidades

basal media alto

Pequeñas			
Grandes	<input checked="" type="checkbox"/>	<input checked="" type="checkbox"/>	<input checked="" type="checkbox"/>

☐ Fructificaciones fúngicas ☒ Codominancias ☐ Chorreados

Cavidad longitudinal en el fuste (m)

Espesor de pared remanente (cm)

RAIZ ☐ Expuesta ☐ Levanta vereda m2 Provoca fisuras en el frente de la propiedad: ☐ SI ☐ NO

RAMAS ☐ Tocones ☐ Excesivas / Cruzadas ☒ Con mal ángulo de inserción

☐ Quebradas / Fisuradas ☒ Secas / Secas en las puntas ☐ Bajas

☒ Codominancias ☒ Con cavidades / Tumores / Cancros ☐ Que invaden espacio aéreo

HOJAS ☐ De coloración anormal ☐ Defoliación Total ☐ Con signos de insectos ☐ Con manchas foliares

☐ Defoliación Parcial Síntomas de enfermedades

RECOMENDACIONES DEL INSPECTOR

A: OBJETIVOS DE LA PODA

- ☐ Reducción Riesgo
- ☐ Eliminar interferencias
- ☐ Adecuación al sitio
- ☐ Regulación de estructura

B: TIPOS DE PODA

- ☐ Formación
- ☐ Limpieza
- ☐ Aclareo
- ☐ Refaldado
- ☐ Terciado

- ☐ Balanceo
- ☒ C: EXTRACCIÓN
- ☐ E: TRASPLANTE
- ☐ D: TRATAMIENTO SANITARIO

F: CORTE DE RAÍCES

- ☐ Superficial
- ☐ Profunda

OBSERVACIONES

Ejemplar con descortezamiento y ahuecamiento basal aprox.40cm, Ahuecamiento en fuste hacia rama primaria con escasa pared remanente (con pequeña perforación). Estado estructural comprometido, inserción de rama primaria en fuste ahuecado. CERRAR PLANTERA por distancia no reglamentaria a luminaria.

INSPECTOR/VERIFICADOR

G Soraya Ale

Nombre y Apellido




Firma

17.546.385



DNI

IMAGEN DEL EJEMPLAR

TRES ARROYOS 2931 LA



▲ DESDE OTROS ÁNGULOS ▼



◀ Imágenes actuales ▶



▲ DESDE OTROS ÁNGULOS ▼



Planilla de Inspección de Árboles

Fecha de relevamiento 26/06/24

Aviso

Arme

UBICACIÓN DEL ÁRBOL Especie botánica **Fraxinus pennsylvanica (fresno americano)**

Calle **Gavilán** N° **2512** ☐ Árbol Seco ☒ Árbol Semi Seco

PARÁMETROS MECÁNICOS Y SANITARIOS DEL ÁRBOL

Altura aprox. (m) **9** DAP (cm) **50** Inclinação: **SI** ☐ Mayor a 40° ☒ Menor a 40°

Orientación de la inclinación ☒ Hacia la calle ☐ Hacia la propiedad ☐ Hacia el largo de la vereda

☐ Descopado ☐ Descopado y brotado ☐ Copa desbalanceada

FUSTE

	Descortezamiento: Cavidades		
	basal	media	alto
Pequeñas			
Grandes	X		

☐ Fructificaciones fúngicas ☐ Codominancias ☐ Chorreados

Cavidad longitudinal en el fuste (m)

Espesor de pared remanente (cm) **2**

RAIZ ☐ Expuesta ☐ Levanta vereda m2 Provoca fisuras en el frente de la propiedad: ☐ SI ☒ NO

RAMAS ☐ Tocones ☐ Excesivas / Cruzadas ☐ Con mal ángulo de inserción

☐ Quebradas / Fisuradas ☐ Secas / Secas en las puntas ☐ Bajas

☐ Codominancias ☐ Con cavidades / Tumores / Cancros ☐ Que invaden espacio aéreo

HOJAS ☐ De coloración anormal ☐ Defoliación Total ☐ Con signos de insectos ☐ Con manchas foliares

☐ Defoliación Parcial Síntomas de enfermedades

RECOMENDACIONES DEL INSPECTOR

A: OBJETIVOS DE LA PODA B: TIPOS DE PODA

☐ Reducción Riesgo ☐ Formación ☐ Balanceo F: CORTE DE RAÍCES

☐ Eliminar interferencias ☐ Limpieza ☒ C: EXTRACCIÓN ☐ Superficial

☐ Adecuación al sitio ☐ Aclareo ☐ E: TRASPLANTE ☐ Profunda

☐ Regulación de estructura ☐ Refaldado ☐ D: TRATAMIENTO SANITARIO

☐ Terciado

OBSERVACIONES

Árbol con riesgo extremo. El ejemplar se encuentra inclinado hacia la calle con cavidad basal grande y pared remanente escasa. Grieta longitudinal desde la base a la zona media del fuste.

.....

.....

.....

.....

.....

.....

.....

INSPECTOR/VERIFICADOR

Mariana Bermejo

Nombre y Apellido



Firma

36.645.249

DNI

IMAGEN DEL EJEMPLAR



GAVILAN 2512



Planilla de Inspección de Árboles

Fecha de relevamiento 10-06-24

Aviso 00130733/24

Arme

UBICACIÓN DEL ÁRBOL Especie botánica Melia azedarach

Calle Simbrón N° 5058 ☐ Árbol Seco ☒ Árbol Semi Seco

PARÁMETROS MECÁNICOS Y SANITARIOS DEL ÁRBOL

Altura aprox. (m) 13 DAP (cm) 40 Inclinación: SI / NO ☐ Mayor a 40° ☒ Menor a 40°

Orientación de la inclinación ☐ Hacia la calle ☒ Hacia la propiedad ☐ Hacia el largo de la vereda

☐ Descopado ☐ Descopado y brotado ☐ Copa desbalanceada

FUSTE

Descortezamiento: Cavidades

basal media alto

Pequeñas			
Grandes			

☐ Fructificaciones fúngicas ☒ Codominancias ☐ Chorreados

Cavidad longitudinal en el fuste (m)

Espesor de pared remanente (cm)

RAIZ ☐ Expuesta ☐ Levanta vereda m2 Provoca fisuras en el frente de la propiedad: ☐ SI ☒ NO

RAMAS

☐ Tocones

☐ Excesivas / Cruzadas

☐ Con mal ángulo de inserción

☐ Quebradas / Fisuradas

☒ Secas / Secas en las puntas

☐ Bajas

☒ Codominancias

☐ Con cavidades / Tumores / Cancros

☐ Que invaden espacio aéreo

HOJAS

☐ De coloración anormal

☐ Defoliación Total

☐ Con signos de insectos

☐ Con manchas foliares

☐ Defoliación Parcial Síntomas de enfermedades

RECOMENDACIONES DEL INSPECTOR

A: OBJETIVOS DE LA PODA

☐ Reducción Riesgo

☐ Eliminar interferencias

☐ Adecuación al sitio

☐ Regulación de estructura

B: TIPOS DE PODA

☐ Formación

☐ Limpieza

☐ Aclareo

☐ Refaldado

☐ Terciado

☐ Balanceo

☒ C: EXTRACCIÓN

☐ E: TRASPLANTE

☐ D: TRATAMIENTO SANITARIO

F: CORTE DE RAÍCES

☐ Superficial

☐ Profunda

OBSERVACIONES

Árbol semiseco, con una inclinación hacia propiedad y una raíz, del lado opuesto ala inclinación, con pudrición

INSPECTOR/VERIFICADOR

Noemí Varela


Nombre y Apellido

Firma

35214078

DNI

IMAGEN DEL EJEMPLAR



SIMBRON 5058



Planilla de Inspección de Árboles

Fecha de relevamiento 26/6/24

Aviso

Arme

UBICACIÓN DEL ÁRBOL Especie botánica TILO

Calle JOAQUIN V GONZALEZ N° 3644 Árbol Seco ☐ Árbol Semi Seco ☐

PARÁMETROS MECÁNICOS Y SANITARIOS DEL ÁRBOL

Altura aprox. (m) 12 DAP (cm) 50 ☐ Mayor a 40° ☐ Menor a 40°

Orientación de la inclinación ☐ Hacia la calle ☐ Hacia la propiedad ☐ Hacia el largo de la vereda
☐ Descopado ☐ Descopado y brotado ☐ Copa desbalanceada

FUSTE

Descortezamiento: Cavidades

basal media alto

Pequeñas			
Grandes		X	

☐ Fructificaciones fúngicas ☐ Codominacias ☐ Chorreados

Cavidad longitudinal en el fuste (m)

Espesor de pared remanente (cm)

RAIZ

☐ Expuesta ☐ Levanta vereda m2 Provoca fisuras en el frente de la propiedad: ☐ SI ☐ NO

RAMAS

☐ Tocones

☐ Excesivas / Cruzadas

☐ Con mal ángulo de inserción

☐ Quebradas / Fisuradas

☒ Secas / Secas en las puntas

☐ Bajas

☐ Codominancias

☐ Con cavidades / Tumores / Cancros

☐ Que invaden espacio aéreo

HOJAS

☐ De coloración anormal

☒ Defoliación Total

☐ Con signos de insectos

☐ Con manchas foliares

☐ Defoliación Parcial Síntomas de enfermedades

RECOMENDACIONES DEL INSPECTOR

A: OBJETIVOS DE LA PODA

☐ Reducción Riesgo

☐ Eliminar interferencias

☐ Adecuación al sitio

☐ Regulación de estructura

B: TIPOS DE PODA

☐ Formación

☐ Limpieza

☐ Aclareo

☐ Refaldado

☐ Terciado

☐ Balanceo

☒ C: EXTRACCIÓN

☐ E: TRASPLANTE

☐ D: TRATAMIENTO SANITARIO

F: CORTE DE RAÍCES

☐ Superficial

☐ Profunda

OBSERVACIONES

El ejemplar presenta cavidad en la parte media del fuste con escasa pared remante extendiéndose hacia la base. Se recomienda su extracción para evitar posibles riesgos.

INSPECTOR/VERIFICADOR

Maria Eugenia Cassotto

Nombre y Apellido



Firma

35266367

DNI

Calle

JOAQUIN V GONZALEZ 3644

IMAGEN DEL EJEMPLAR

GONZALEZ, JOAQUIN V. 3644

DESDE OTRO ÁNGULO



◀Imágenes mar-23▶



Informe N°

Planilla de Inspección de Árboles

Fecha de relevamiento 27/6/2024

Aviso S00416978/24

Arme

UBICACIÓN DEL ÁRBOL Especie botánica "Fresno" Fraxinus sp.
Calle José Luis Cantilo N° 4444 LD ☐ Árbol Seco ☒ Árbol Semi Seco

PARÁMETROS MECÁNICOS Y SANITARIOS DEL ÁRBOL

Altura aprox. (m) 7 DAP (cm) 30 Inclinación: SI ☐ Mayor a 40° ☒ Menor a 40°
Orientación de la inclinación ☐ Hacia la calle ☐ Hacia la propiedad ☒ Hacia el largo de la vereda
☐ Descopado ☐ Descopado y brotado ☐ Copa desbalanceada

FUSTE

FUSTE

Descortezamiento: Cavidades	
basal	media
Pequeñas	
Grandes	

☐ Fructificaciones fúngicas
 ☐ Codominancias
 ☐ Chorreados

Cavidad longitudinal en el fuste (m)

Espesor de pared remanente (cm)

RAIZ ☐ Expuesta ☐ Levanta vereda m2 Provoca fisuras en el frente de la propiedad: ☐ SI ☐ NO

RAMAS

☐ Tocones ☐ Excesivas / Cruzadas ☐ Con mal ángulo de inserción
☐ Quebradas / Fisuradas ☒ Secas / Secas en las puntas ☒ Bajas
☐ Codominancias ☐ Con cavidades / Tumores / Cancros ☐ Que invaden espacio aéreo

HOJAS

☐ De coloración anormal ☐ Defoliación Total ☐ Con signos de insectos ☐ Con manchas foliares
☒ Defoliación Parcial Síntomas de enfermedades

RECOMENDACIONES DEL INSPECTOR

A: OBJETIVOS DE LA PODA

☐ Reducción Riesgo
☐ Eliminar interferencias
☐ Adecuación al sitio
☐ Regulación de estructura

B: TIPOS DE PODA

☐ Formación
☐ Limpieza
☐ Aclareo
☐ Refaldado
☐ Terciado

☐ Balanceo

☒ C: EXTRACCIÓN

☐ E: TRASPLANTE

☐ D: TRATAMIENTO SANITARIO

F: CORTE DE RAÍCES

☐ Superficial

☐ Profunda


OBSERVACIONES

Semiseco. Se recomienda extracción del tocón. No hay espacio suficiente para reposición.

INSPECTOR/VERIFICADOR

Agustín Canalda

Nombre y Apellido


Firma

32919293

DNI

Calle José Luis Cantilo

4444 LD

IMAGEN DEL EJEMPLAR



Informe N°

Planilla de Inspección de Árboles

Fecha de relevamiento **27/6/24**

Aviso **S00415693/24**

Arme

UBICACIÓN DEL ÁRBOL Especie botánica **Laurel**

Calle **Gabriela Mistral** N° **3376** ☐ Árbol Seco ☒ Árbol Semi Seco

PARÁMETROS MECÁNICOS Y SANITARIOS DEL ÁRBOL

Altura aprox. (m) **9** DAP (cm) **60** Inclinação: SI / NO ☐ Mayor a 40° ☒ Menor a 40°

Orientación de la inclinación ☐ Hacia la calle ☒ Hacia la propiedad ☐ Hacia el largo de la vereda

☐ Descopado ☐ Descopado y brotado ☐ Copa desbalanceada

FUSTE

Descortezamiento: Cavidades

basal media alto

Pequeñas			
Grandes	<input checked="" type="checkbox"/>	<input checked="" type="checkbox"/>	

☐ Fructificaciones fúngicas ☐ Codominancias ☐ Chorreados

Cavidad longitudinal en el fuste (m)

Espesor de pared remanente (cm)

RAIZ ☐ Expuesta ☐ Levanta vereda m2 Provoca fisuras en el frente de la propiedad: ☐ SI ☐ NO

RAMAS

☐ Tocones

☐ Excesivas / Cruzadas

☐ Con mal ángulo de inserción

☐ Quebradas / Fisuradas

☐ Secas / Secas en las puntas

☐ Bajas

☐ Codominancias

☐ Con cavidades / Tumores / Cancros

☐ Que invaden espacio aéreo

HOJAS

☐ De coloración anormal

☐ Defoliación Total

☐ Con signos de insectos

☐ Con manchas foliares

☐ Defoliación Parcial Síntomas de enfermedades

RECOMENDACIONES DEL INSPECTOR

A: OBJETIVOS DE LA PODA

☐ Reducción Riesgo

☐ Eliminar interferencias

☐ Adecuación al sitio

☐ Regulación de estructura

B: TIPOS DE PODA

☐ Formación

☐ Limpieza

☐ Aclareo

☐ Refaldado

☐ Terciado

☐ Balanceo

☒ C: EXTRACCIÓN

☐ E: TRASPLANTE

☐ D: TRATAMIENTO SANITARIO

F: CORTE DE RAÍCES

☐ Superficial

☐ Profunda

OBSERVACIONES

Árbol con cavidad basal y grietas en el fuste. Con inclinación y leve descalce. Ubicado en patio de escuela. Alto riesgo.

INSPECTOR/VERIFICADOR




Nombre y Apellido

Firma

DNI

IMAGEN DEL EJEMPLAR

MISTRAL, GABRIELA 3376
(Dentro del patio del colegio)



◀ Imágenes de aviso ▶



Planilla de Inspección de Árboles

Fecha de relevamiento **22-11-23**

Aviso **S00859022/23**

Arme

UBICACIÓN DEL ÁRBOL Especie botánica **Acer negundo**

Calle **Quevedo** N° **3386** ☐ Árbol Seco ☒ Árbol Semi Seco

PARÁMETROS MECÁNICOS Y SANITARIOS DEL ÁRBOL

Altura aprox. (m) **13** DAP (cm) **70** Inclínación: SI / **NO** ☐ Mayor a 40° ☐ Menor a 40°

Orientación de la inclinación ☐ Hacia la calle ☐ Hacia la propiedad ☐ Hacia el largo de la vereda
☐ Descopado ☐ Descopado y brotado ☐ Copa desbalanceada

FUSTE

Descortezamiento: Cavidades

☒ Fructificaciones fúngicas ☒ Codominancias ☐ Chorreados

	basal	media	alto
Pequeñas			
Grandes			

Cavidad longitudinal en el fuste (m)

Espesor de pared remanente (cm)

RAIZ ☐ Expuesta ☐ Levanta vereda m2 Provoca fisuras en el frente de la propiedad: ☐ SI ☒ NO

RAMAS

☐ Tocones ☐ Excesivas / Cruzadas ☐ Con mal ángulo de inserción

☒ Quebradas / Fisuradas ☒ Secas / Secas en las puntas ☐ Bajas

☒ Codominancias ☐ Con cavidades / Tumores / Cancros ☐ Que invaden espacio aéreo

HOJAS ☐ De coloración anormal ☐ Defoliación Total ☐ Con signos de insectos ☐ Con manchas foliares

☐ Defoliación Parcial Síntomas de enfermedades.....

RECOMENDACIONES DEL INSPECTOR

A: OBJETIVOS DE LA PODA

☐ Reducción Riesgo
☐ Eliminar interferencias
☐ Adecuación al sitio
☐ Regulación de estructura

B: TIPOS DE PODA

☐ Formación
☐ Limpieza
☐ Aclareo
☐ Refaldado
☐ Terciado

☐ Balanceo
☒ C: EXTRACCIÓN

☐ E: TRASPLANTE

☐ D: TRATAMIENTO SANITARIO

F: CORTE DE RAÍCES

☐ Superficial
☐ Profunda

OBSERVACIONES

Descortezado con fisuras longitudinales en fuste, taladrillo, fructificaciones fungicas. Semi seco.

INSPECTOR/VERIFICADOR

Noemí Varela

Nombre y Apellido

Firma

35214078

DNI

IMAGEN DEL EJEMPLAR

QUEVEDO 3386

ACERCAMIENTO

◀ Imágenes actuales ▶

Planilla de Inspección de Árboles

Fecha de relevamiento 27 de JUNIO

Aviso OFICIO

Arme

UBICACIÓN DEL ÁRBOL Especie botánica Fraxinus pennsylvanica

Calle TERRADA N° 1478 F ☐ Árbol Seco ☐ Árbol Semi Seco

PARÁMETROS MECÁNICOS Y SANITARIOS DEL ÁRBOL

Altura aprox. (m) 9 DAP (cm) 45 Inclinación: SI / NO ☐ Mayor a 40° ☐ Menor a 40°

Orientación de la inclinación ☐ Hacia la calle ☐ Hacia la propiedad ☐ Hacia el largo de la vereda
☐ Descopado ☐ Descopado y brotado ☐ Copa desbalanceada

FUSTE

Descortezamiento: Cavidades

basal media alto

Pequeñas			
Grandes			

☐ Fructificaciones fúngicas ☐ Codominancias ☐ Chorreados

Cavidad longitudinal en el fuste (m)

Espesor de pared remanente (cm)

RAIZ ☒ Expuesta ☒ Levanta vereda m2 Provoca fisuras en el frente de la propiedad: ☒ SI ☐ NO

RAMAS

☐ Tocones

☐ Excesivas / Cruzadas

☐ Con mal ángulo de inserción

☐ Quebradas / Fisuradas

☐ Secas / Secas en las puntas

☐ Bajas

☐ Codominancias

☐ Con cavidades / Tumores / Cancros

☒ Que invaden espacio aéreo

HOJAS

☐ De coloración anormal

☐ Defoliación Total

☐ Con signos de insectos

☐ Con manchas foliares

☐ Defoliación Parcial

Síntomas de enfermedades

RECOMENDACIONES DEL INSPECTOR

A: OBJETIVOS DE LA PODA

☐ Reducción Riesgo

☐ Eliminar interferencias

☐ Adecuación al sitio

☐ Regulación de estructura

B: TIPOS DE PODA

☐ Formación

☐ Limpieza

☐ Aclareo

☐ Refaldado

☐ Terciado

☐ Balanceo

☒ C: EXTRACCIÓN

☐ E: TRASPLANTE

☐ D: TRATAMIENTO SANITARIO

F: CORTE DE RAÍCES

☐ Superficial

☐ Profunda

OBSERVACIONES

Plantera elevada rota por raíces de 3 ejemplares plantadas en la misma. Las raíces rompen la vereda (3.2 mt), cordón levantado/roto. Cerrar plantera. Por su ubicación, no es posible desplazar apertura. Se encuentra próxima a luminaria, garage y a distancia reglamentaria de una plantación municipal en buen estado. (Liquidambar styraciflua dap 3x2.5)

INSPECTOR/VERIFICADOR

Soraya Ale

Nombre y Apellido




Firma

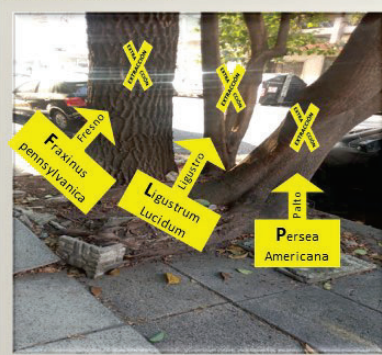
17.546.385

DNI

IMAGEN DEL EJEMPLAR

TERRADA 1478
(Son 3 ejemplares en la misma plantera)

DESDE OTROS ÁNGULOS



Planilla de Inspección de Árboles

Fecha de relevamiento 27 DE JU

Aviso OFICIO

Arme

UBICACIÓN DEL ÁRBOL Especie botánica Persea americana

Calle TERRADA N° 1478 P ☐ Árbol Seco ☐ Árbol Semi Seco

PARÁMETROS MECÁNICOS Y SANITARIOS DEL ÁRBOL

Altura aprox. (m) 8 DAP (cm) 40 Inclinación: SI / NO ☐ Mayor a 40° ☒ Menor a 40°

Orientación de la inclinación ☒ Hacia la calle ☐ Hacia la propiedad ☐ Hacia el largo de la vereda

☐ Descopado ☐ Descopado y brotado ☒ Copa desbalanceada

FUSTE

Descortezamiento: Cavidades

basal media alto

Pequeñas			
Grandes			

☐ Fructificaciones fúngicas ☐ Codominancias ☐ Chorreados

Cavidad longitudinal en el fuste (m)

Espesor de pared remanente (cm)

RAIZ ☒ Expuesta ☒ Levanta vereda m2 Provoca fisuras en el frente de la propiedad: ☐ SI ☐ NO

RAMAS

☐ Tocones

☐ Excesivas / Cruzadas

☐ Con mal ángulo de inserción

☐ Quebradas / Fisuradas

☐ Secas / Secas en las puntas

☐ Bajas

☐ Codominancias

☐ Con cavidades / Tumores / Cancros

☐ Que invaden espacio aéreo

HOJAS

☐ De coloración anormal

☐ Defoliación Total

☐ Con signos de insectos

☐ Con manchas foliares

☐ Defoliación Parcial Síntomas de enfermedades

RECOMENDACIONES DEL INSPECTOR

A: OBJETIVOS DE LA PODA

☐ Reducción Riesgo

☐ Eliminar interferencias

☐ Adecuación al sitio

☐ Regulación de estructura

B: TIPOS DE PODA

☐ Formación

☐ Limpieza

☐ Aclareo

☐ Refaldado

☐ Terciado

☐ Balanceo

☒ C: EXTRACCIÓN

☐ E: TRASPLANTE

☐ D: TRATAMIENTO SANITARIO

F: CORTE DE RAÍCES

☐ Superficial

☐ Profunda


OBSERVACIONES

Plantera elevada rota por raíces de 3 ejemplares plantadas en la misma. Las raíces rompen la vereda (3.2 mt), cordón levantado/roto. Inclinación hacia la calle. Cerrar plantera. Por su ubicación, no es posible desplazar apertura. Se encuentra próxima a luminaria, garage y a distancia reglamentaria de una plantación municipal en buen estado. (Liquidambar styraciflua dap 3x2.5)

INSPECTOR/VERIFICADOR

Soraya Ale

Nombre y Apellido




Firma

17.546.385

DNI

IMAGEN DEL EJEMPLAR

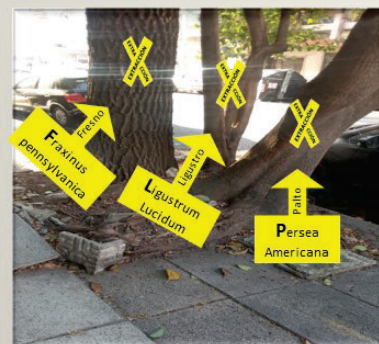
TERRADA 1478
(Son 3 ejemplares en la misma plantera)



◀Imágenes actuales▶



DESDE OTROS ÁNGULOS



Planilla de Inspección de Árboles

Fecha de relevamiento 27 DE JU

Aviso OFICIO

Arme

UBICACIÓN DEL ÁRBOL Especie botánica Ligustrum lucidum

Calle Terrada N° 1478 L ☐ Árbol Seco ☐ Árbol Semi Seco

PARÁMETROS MECÁNICOS Y SANITARIOS DEL ÁRBOL

Altura aprox. (m) 8 DAP (cm) 30 Inclinación: SI / NO ☐ Mayor a 40° ☐ Menor a 40°

Orientación de la inclinación ☐ Hacia la calle ☐ Hacia la propiedad ☐ Hacia el largo de la vereda
☐ Descopado ☐ Descopado y brotado ☐ Copa desbalanceada

FUSTE

Descortezamiento: Cavidades

basal media alto

Pequeñas			
Grandes			

☐ Fructificaciones fúngicas ☐ Codominancias ☐ Chorreados

Cavidad longitudinal en el fuste (m)

Espesor de pared remanente (cm)

RAIZ ☒ Expuesta ☒ Levanta vereda m2 Provoca fisuras en el frente de la propiedad: ☐ SI ☐ NO

RAMAS

☐ Tocones

☐ Excesivas / Cruzadas

☐ Con mal ángulo de inserción

☐ Quebradas / Fisuradas

☐ Secas / Secas en las puntas

☐ Bajas

☐ Codominancias

☐ Con cavidades / Tumores / Cancros

☐ Que invaden espacio aéreo

HOJAS

☐ De coloración anormal

☐ Defoliación Total

☐ Con signos de insectos

☐ Con manchas foliares

☐ Defoliación Parcial Síntomas de enfermedades

RECOMENDACIONES DEL INSPECTOR

A: OBJETIVOS DE LA PODA

☐ Reducción Riesgo

☐ Eliminar interferencias

☐ Adecuación al sitio

☐ Regulación de estructura

B: TIPOS DE PODA

☐ Formación

☐ Limpieza

☐ Aclareo

☐ Refaldado

☐ Terciado

☐ Balanceo

☒ C: EXTRACCIÓN

☐ E: TRASPLANTE

☐ D: TRATAMIENTO SANITARIO

F: CORTE DE RAÍCES

☐ Superficial

☐ Profunda

OBSERVACIONES

Plantera elevada rota por raíces de 3 ejemplares plantadas en la misma. Las raíces rompen la vereda (3.2 mt ancho), cordón levantado/roto. Base trifurcada. Cerrar plantera. Por su ubicación, no es posible desplazar apertura. Se encuentra próxima a luminaria, garage y a distancia reglamentaria de una plantación municipal en buen estado. (Liquidambar styraciflua dap 3x2.5)

INSPECTOR/VERIFICADOR

Soraya Ale

Nombre y Apellido




Firma

17.546.385

DNI

IMAGEN DEL EJEMPLAR

TERRADA 1478
(Son 3 ejemplares en la misma plantera)

DESDE OTROS ÁNGULOS



Planilla de Inspección de Árboles

Fecha de relevamiento **25-06-24**

Aviso **Oficio**

Arme

UBICACIÓN DEL ÁRBOL Especie botánica **Melia azedarach**

Calle **Navarro** N° **3906 fte** ☒ Árbol Seco ☐ Árbol Semi Seco

PARÁMETROS MECÁNICOS Y SANITARIOS DEL ÁRBOL

Altura aprox. (m) **10** DAP (cm) **40** Inclínación: **SI** / NO ☐ Mayor a 40° ☒ Menor a 40°

Orientación de la inclinación ☐ Hacia la calle ☒ Hacia la propiedad ☐ Hacia el largo de la vereda

☐ Descopado ☐ Descopado y brotado ☐ Copa desbalanceada

FUSTE

Descortezamiento: Cavidades

basal media alto

Pequeñas			
Grandes			

☐ Fructificaciones fúngicas ☒ Codominancias ☐ Chorreados

Cavidad longitudinal en el fuste (m)

Espesor de pared remanente (cm)

RAIZ ☐ Expuesta ☐ Levanta vereda m2 Provoca fisuras en el frente de la propiedad: ☐ SI ☒ NO

RAMAS

☐ Tocones

☐ Excesivas / Cruzadas

☐ Con mal ángulo de inserción

☒ Quebradas / Fisuradas

☒ Secas / Secas en las puntas

☐ Bajas

☒ Codominancias

☐ Con cavidades / Tumores / Cancros

☐ Que invaden espacio aéreo

HOJAS

☐ De coloración anormal

☐ Defoliación Total

☐ Con signos de insectos

☐ Con manchas foliares

☐ Defoliación Parcial Síntomas de enfermedades

RECOMENDACIONES DEL INSPECTOR

A: OBJETIVOS DE LA PODA

☐ Reducción Riesgo

☐ Eliminar interferencias

☐ Adecuación al sitio

☐ Regulación de estructura

B: TIPOS DE PODA

☐ Formación

☐ Limpieza

☐ Aclareo

☐ Refaldado

☐ Terciado

☐ Balanceo

☒ C: EXTRACCIÓN

☐ E: TRASPLANTE

☐ D: TRATAMIENTO SANITARIO

F: CORTE DE RAÍCES

☐ Superficial

☐ Profunda

OBSERVACIONES

Árbol seco y quebrado

INSPECTOR/VERIFICADOR

Noemí Varela

Nombre y Apellido

Firma

35214078

DNI

Calle Navarro

3906 fte

IMAGEN DEL EJEMPLAR

NAVARRO 3906 FTE

DESDE OTRO ÁNGULO

Imagen actual



◀ Imágenes actuales ▶



Informe N° _____

Planilla de Inspección de Árboles

Fecha de relevamiento

28/6/24

Aviso

Arme

UBICACIÓN DEL ÁRBOL Especie botánica **FRESNO**

Calle **CUENCA** N° **3620-3624** Árbol Seco ☐ Árbol Semi Seco ☐

PARÁMETROS MECÁNICOS Y SANITARIOS DEL ÁRBOL

Altura aprox. (m) **60** DAP (cm) **12** Inclinação: **NO** ☐ Mayor a 40° ☐ Menor a 40°

Orientación de la inclinación ☐ Hacia la calle ☐ Hacia la propiedad ☐ Hacia el largo de la vereda

☐ Descopado ☐ Descopado y brotado ☐ Copa desbalanceada

FUSTE

	Descortezamiento: Cavidades		
	basal	media	alto
Pequeñas			
Grandes		X	X

☐ Fructificaciones fúngicas ☐ Codominancias ☐ Chorreados

Cavidad longitudinal en el fuste (m)

Espesor de pared remanente (cm)

RAIZ ☐ Expuesta ☐ Levanta vereda m2 Provoca fisuras en el frente de la propiedad: ☐ SI ☐ NO

RAMAS

☐ Tocones ☐ Excesivas / Cruzadas ☐ Con mal ángulo de inserción

☐ Quebradas / Fisuradas ☒ Secas / Secas en las puntas ☐ Bajas

☐ Codominancias ☐ Con cavidades / Tumores / Cancros ☐ Que invaden espacio aéreo

HOJAS ☐ De coloración anormal ☒ Defoliación Total ☐ Con signos de insectos ☐ Con manchas foliares

☐ Defoliación Parcial Síntomas de enfermedades

RECOMENDACIONES DEL INSPECTOR

A: OBJETIVOS DE LA PODA

- ☐ Reducción Riesgo
- ☐ Eliminar interferencias
- ☐ Adecuación al sitio
- ☐ Regulación de estructura

B: TIPOS DE PODA

- ☐ Formación
- ☐ Limpieza
- ☐ Aclareo
- ☐ Refaldado
- ☐ Terciado

☐ Balanceo

☒ C: EXTRACCIÓN

☐ E: TRASPLANTE

☐ D: TRATAMIENTO SANITARIO

F: CORTE DE RAÍCES

☐ Superficial

☐ Profunda

OBSERVACIONES

El ejemplar fue afectado por la tormenta de diciembre y por obra en construcción. Presenta desgarros en la parte media y alta con escasa pared remanente y descopado. Se recomienda su extracción para evitar futuros riesgos.

.....

.....

.....

.....

.....

.....

.....

.....

.....

.....

INSPECTOR/VERIFICADOR

Maria Eugenia Cassotto

Nombre y Apellido



Firma

35266367

DNI

Calle

CUENCA 3620-3624

IMAGEN DEL EJEMPLAR



◀Imágenes actuales▶

Informe N° _____



G O B I E R N O D E L A C I U D A D D E B U E N O S A I R E S
2024 - Año del 30° Aniversario de la Autonomía de la Ciudad de Buenos Aires

Hoja Adicional de Firmas
Informe gráfico

Número:

Buenos Aires,

Referencia: EX-2024-24809506- -GCABA-COMUNA11 - Fichas técnicas con fotos para Extracción de especies arbóreas

El documento fue importado por el sistema GEDO con un total de 43 pagina/s.

Digitally signed by Comunicaciones Oficiales
Date: 2024.06.28 11:58:21 -03:00

Digitally signed by Comunicaciones Oficiales
Date: 2024.06.28 11:58:23 -03:00