



Gobierno de la Ciudad Autónoma de Buenos Aires

"1983-2023. 40 Años de Democracia"

RESOLUCIÓN COMUNAL N.º 3.983.003/COMUNA13/23

Buenos Aires, 16 de enero de 2023

VISTO: La Constitución de la Ciudad Autónoma de Buenos Aires; las leyes N° 1777 y N° 3263/09; los Decretos N° 166/13 y N° 110/20; el Expediente Electrónico N° EX-2023-03829167-GCABA- COMUNA13; y las planillas de inspección N° 2965; 2966; 2967; 2968; 2969; 2970; 2971; 2972; 2973; 2974; 2975; 2976; 2977; 2978; 2979; 2980; 2981; 2982; 2983; 2984; 2985; 2986; 2987; 2988; 2989; 2990; 2991; 2992; 2993; 2994 y 2995, y

CONSIDERANDO:

Que, por los autos citados en el Visto tramita la actuación iniciada en virtud a la necesidad de extraer los ejemplares arbóreos emplazados en las calles 11 de Septiembre de 1888 N°3987; 11 de Septiembre de 1888 N°2929; Amenábar N°2346; Av. Cabildo N°3683; Av. Costanera Rafael Obligado N°6350 LA1; Av. Costanera Rafael Obligado N°6350 LA2; Av. Costanera Rafael Obligado N°7200; Cap. Gral. Ramón Freire N°781; Cap. Gral. Ramón Freire N°781 LA; Ciudad de la Paz N°3363; Conesa N°1206; Conesa N°299; Conesa N°299 LD1; Av. Cramer N°2807; Cramer N°1501; Gral. Enrique Martínez N°952; Jorge Newbery N°2439/41; Juramento N°3218; Moldes N°1150 LD; O'Higgins N°3579; O'Higgins N°2976 Frente; O'Higgins N°3535; Plaza Barrancas de Belgrano; Plaza Castelli; Plaza Félix Lima (2 ejemplares); Plaza Juan José Paso; Superí N°1428; Virrey Arredondo N°2988; Zapiola N°2867 y Quesada N°1674, de esta Ciudad de Buenos Aires;

Que, sobre el particular, la Constitución de la Ciudad Autónoma de Buenos Aires establece en su artículo 127° que las Comunas son unidades de gestión política y administrativa con competencia territorial;

Que, asimismo, de conformidad con el artículo 128° del mismo cuerpo legal ejercen funciones de planificación, ejecución y control en forma exclusiva y concurrente con el Gobierno de la Ciudad respecto de las materias de su competencia;

Que, a su turno, el artículo 26° de la Constitución de la Ciudad establece: "El ambiente es patrimonio común. Toda persona tiene derecho a gozar de un ambiente sano, así como el deber de preservarlo y definirlo en provecho de las generaciones presentes y futuras";

Que, en virtud de los mencionados mandatos constitucionales, se sancionó la Ley N° 1.777 la cual tiene por finalidad, entre otras, promover la descentralización de las funciones del Gobierno de la Ciudad, preservando su integridad territorial, mejorar la eficiencia y la calidad de las prestaciones que brinda el Gobierno de la Ciudad, así como asegurar el desarrollo sustentable;

Que, dicha Ley especifica en su artículo 10° que las Comunas tienen a su cargo en forma exclusiva: "b) La planificación, ejecución y control de los trabajos de mantenimiento de los espacios verdes, de conformidad con la Ley de presupuesto";

Que, a su turno, el artículo 47° de la citada Ley establece que el Poder Ejecutivo implementa un proceso de transición que comprende, entre otras cuestiones, la transferencia gradual de competencias centralizadas a las unidades descentralizadas, en virtud de la aplicación del Título II;



Gobierno de la Ciudad Autónoma de Buenos Aires

"1983-2023. 40 Años de Democracia"

Que, en ese marco es dictado el Decreto 166/13, disponiendo este en su artículo 1° la transferencia a las Comunas de la Ciudad Autónoma de Buenos Aires de las misiones, funciones y responsabilidades establecidas en la Ley N° 3.263 (Ley de Arbolado) con las excepciones puntuales que ella explicita;

Que, esa Ley tiene por objeto proteger e incrementar el Arbolado Público Urbano, implementando los requisitos técnicos y administrativos a los que ajustar las tareas de intervención sobre los mismos;

Que, asimismo faculta a la autoridad de aplicación en su artículo 15° a talar o extraer especies arbóreas cuando "por su estado sanitario, fisiológico o por sus condiciones físicas no sea posible su recuperación" (inc. b) y "para garantizar la seguridad de las personas y/o bienes" (inc. c);

Que, la Ley N° 3263 establece, en sus artículos 5° a 7°, los recaudos a seguir en caso de plantación y/o reposición de arbolado público urbano;

Que, de acuerdo a lo que surge de las planillas de Inspección citados en el visto y a lo indicado por la Gerencia Operativa de Gestión Comunal mediante nota NO-2023-03831488-GCABA-COMUNA13 corresponde efectuar las extracciones de los ejemplares enunciados, de acuerdo a la normativa vigente;

Que, consecuentemente y por estrictas cuestiones de seguridad y Orden Público, corresponde dictar el acto administrativo que, con fundamento a lo expuesto, autorice la extracción del ejemplar involucrado.

Por ello y en uso de las facultades que le son propias,

LA PRESIDENTE DE LA JUNTA COMUNAL 13 RESUELVE:

Artículo 1°.- Autorízase a la Empresa Adjudicataria Mantelectric I.C.I.S.A., C.U.I.T. N°30-52029200-0, a que, en el marco del contrato vigente, proceda a extraer por cuenta y orden del GCBA los ejemplares emplazados en las calles 11 de Septiembre de 1888 N°3987; 11 de Septiembre de 1888 N°2929; Amenábar N°2346; Av. Cabildo N°3683; Av. Costanera Rafael Obligado N°6350 LA1; Av. Costanera Rafael Obligado N°6350 LA2; Av. Costanera Rafael Obligado N°7200; Cap. Gral. Ramón Freire N°781; Cap. Gral. Ramón Freire N°781 LA; Ciudad de la Paz N°3363; Conesa N°1206; Conesa N°299; Conesa N°299 LD1; Av. Cramer N°2807; Cramer N°1501; Gral. Enrique Martínez N°952; Jorge Newbery N°2439/41; Juramento N°3218; Moldes N°1150 LD; O'Higgins N°3579; O'Higgins N°2976 Frente; O'Higgins N°3535; Plaza Barrancas de Belgrano; Plaza Castelli; Plaza Félix Lima (2 Ejemplares); Plaza Juan José Paso; Superí N°1428; Virrey Arredondo N°2988; Zapiola N°2867 y Quesada N°1674, de esta Ciudad de Buenos Aires.

Artículo 2°.- Cumplidas las extracciones dispuestas en el artículo precedente, se deberán plantar nuevos ejemplares.

Artículo 3°.- Fijese un cartel junto a los ejemplares a ser extraídos por el plazo de diez (10) días corridos, en el que se informe sobre las circunstancias que motivan la decisión respectiva, indicando las vías de contacto con la autoridad competente.

Artículo 4°.- Comuníquese a la Junta Comunal. Publíquese en el Boletín Oficial de la Ciudad de Buenos Aires. Notifíquese y cumplido, archívese. **Scavino**

GOBIERNO DE LA CIUDAD DE BUENOS AIRES

PLANILLA DE INSPECCION DE ARBOLES

INSPECCION N°

2965

G.C.B.A.

AVISO:

FECHA DE RELEVAMIENTO: 10/01/23

ARME

UBICACIÓN DEL ARBOL

CALLE

11 de Septiembre

N°

3987

ESPECIE BOTANICA

Acer negundo

ARBOL SECO

X

ARBOL SEMISECO

PARAMETROS MECANICOS Y SANITARIOS DEL ARBOL

INCLINACION: SI / NO Mayor a 45°

ALTURA APROX (m)

8

Menor a 45°

DAP (cm)

35

ORIENTACION DE LA INCLINACION

Hacia la calle

Hacia la propiedad

Hacia el largo de la vereda

COPA DESBALANCEADA

DESCOPADO

DESCOPADO Y BROTADO

FUSTE

DESCORTEZAMIENTO

Cavidades

basal

media

alta

FRUCTIFICACIONES FUNGICAS

CODOMINANCIAS

CHORREADOS

pequeñas

grandes

Cavidad longitudinal en el fuste (m)

Espesor de pared remanente (cm)

RAIZ

Expuesta

Levanta vereda: m2

Provoca fisuras en el frente de la propiedad:

RAMAS

Quebradas/ Fisuradas

Secas/ Secas en las puntas

Con cavidades/ Tumores o Cancros

Bajas

Excesivas/ Cruzadas

Codominancias

Con mal ángulo de inserción

Tocones

Que invaden espacio aéreo

HOJAS

De coloración anormal

Con manchas foliares

Con signos de insectos

Síntomas de enfermedades

Defoliación total / parcial

Recomendaciones del inspector:

A: Objetivos de poda: Reducción Riesgo/ Eliminar interferencias/ Reducir sombra/resistencia al viento/mejorar la estetica

B: Tipos de poda: Formación/ Limpieza/ Aclareo/ Refaldado/Reducción de copa/ Terciado/ Balanceo

C: Extracción

D: Tratamiento sanitario

E: Trasplante

F: Corte de raíces

SUPEFRFICIAL

PROFUNDA

Observaciones:

Se determina la extracción del ejemplar ya que se encuentra completamente seco.

Datos del Inspector/Verificador

Lucero Gallozo

Nombre y Apellido



Firma

93879193

FM ó DNI

GOBIERNO DE LA CIUDAD DE BUENOS AIRES

PLANILLA DE INSPECCION DE ARBOLES

G.C.B.A.

INSPECCION N°

2966

AVISO:

FECHA DE RELEVAMIENTO: 30/3/22

ARME

UBICACIÓN DEL ARBOL

CALLE

11 de Septiembre

N°

2929

ESPECIE BOTANICA

Sophora

ARBOL SECO

ARBOL SEMISECO

PARAMETROS MECANICOS Y SANITARIOS DEL ARBOL

INCLINACION: SI / NO Mayor a 45°

ALTURA APROX (m)

7

Menor a 45°

DAP (cm)

45

ORIENTACION DE LA INCLINACION

Hacia la calle

Hacia la propiedad

Hacia el largo de la vereda

COPA DESBALANCEADA

DESCOPADO

DESCOPADO Y BROTADO

FUSTE

DESCORTEZAMIENTO

Cavidades

FRUCTIFICACIONES FUNGICAS

CODOMINANCIAS

CHORREADOS

pequeñas

Cavidad longitudinal en el fuste (m)

grandes

Espesor de pared remanente (cm)

RAIZ

Expuesta

Levanta vereda: m2

Provoca fisuras en el frente de la propiedad:

RAMAS

Quebradas/ Fisuradas

Secas/ Secas en las puntas

Con cavidades/ Tumores o Cancros

Bajas

Excesivas/ Cruzadas

Codominancias

Con mal ángulo de inserción

Tocones

Que invaden espacio aéreo

HOJAS

De coloración anormal

Con manchas foliares

Con signos de insectos

Síntomas de enfermedades

Defoliación total/ parcial

Recomendaciones del inspector:

A: Objetivos de poda: Reducción Riesgo/ Eliminar interferencias/ Reducir sombra/resistencia al viento/mejorar la estética

B: Tipos de poda: Formación/ Limpieza/ Aclareo/ Refaldado/Reducción de copa/ Terciado/ Balanceo

C: Extracción

D: Tratamiento sanitario

E: Trasplante

F: Corte de raíces

SUPEFRFICIAL

PROFUNDA

Observaciones:

Se determina extracción del ejemplar a causa
de que presenta podredumbre que en la parte
alta del fuste.

Datos del Inspector/Verificador

Lucero Gallozo

Nombre y Apellido

Firma

93879193

PM ó DNI

GOBIERNO DE LA CIUDAD DE BUENOS AIRES

PLANILLA DE INSPECCION DE ARBOLES

G.C.B.A.

INSPECCION N°

2967

AVISO:

500610 629/22

FECHA DE RELEVAMIENTO:

29/12/2022

ARME

UBICACIÓN DEL ARBOL

CALLE

AMENABAR

N°

2346

ESPECIE BOTANICA

Acer negundo 'ARCE corvina'

ARBOL SECO

ARBOL SEMISECO

PARAMETROS MECANICOS Y SANITARIOS DEL ARBOL

INCLINACION: SI / NO Mayor a 45°

ALTURA APROX (m)

40

Menor a 45°

DAP (cm)

40

ORIENTACION DE LA INCLINACION

Hacia la calle

Hacia la propiedad

Hacia el largo de la vereda

COPA DESBALANCEADA

DESCOPADO

DESCOPADO Y BROTADO

FUSTE

DESCORTEZAMIENTO

Cavidades

basal

media

alta

FRUCTIFICACIONES FUNGICAS

CODOMINANCIAS

CHORREADOS

pequeñas

grandes

Cavidad longitudinal en el fuste (m)

Espesor de pared remanente (cm)

RAIZ

Expuesta

Levanta vereda: m2

Provoca fisuras en el frente de la propiedad:

RAMAS

Quebradas/ Fisuradas

Secas/ Secas en las puntas

Con cavidades/ Tumores o Cancros

Bajas

Excesivas/ Cruzadas

Codominancias

Con mal ángulo de inserción

Tocones

Que invaden espacio aéreo

HOJAS

De coloración anormal

Con manchas foliares

Con signos de insectos

Síntomas de enfermedades

Defoliación total / parcial

Recomendaciones del inspector:

A: Objetivos de poda: Reducción Riesgo/ Eliminar interferencias/ Reducir sombra/resistencia al viento/mejorar la estetica

B: Tipos de poda: Formación/ Limpieza/ Aclareo/ Refaldado/Reducción de copa/ Terciado/ Balanceo

C: Extracción

D: Tratamiento sanitario

E: Trasplante

F: Corte de raíces

SUPEFRFICIAL

PROFUNDA

Observaciones:

EL ARBOL TIENE CAVIDADES QUE VAN DE UN LADO AL OTRO DEL ARBOL ATRAVESANDOLO POR COMPLETO, TIENE ORIETA LONGITUDINALES EN TODO EL FUSTE. LA UBICACION ES EN UNA ZONA BASTANTE CONCURRIDA. SE RECOMIENDA LA EXTRACCION DEL ARBOL.

Datos del Inspector/Verificador

Nombre y Apellido

Firma

34.471.042

FM ó DNI

GOBIERNO DE LA CIUDAD DE BUENOS AIRES

PLANILLA DE INSPECCION DE ARBOLES

INSPECCION N°

2968

G.C.B.A.

AVISO:

FECHA DE RELEVAMIENTO:

26/12/2022

ARME

273

UBICACIÓN DEL ARBOL

CALLE

AV. CABILDO

N°

3683 (E)

ESPECIE BOTANICA

Jacaranda Mimosifolia

ARBOL SECO



ARBOL SEMISECO



PARAMETROS MECANICOS Y SANITARIOS DEL ARBOL

INCLINACION: SI / NO

Mayor a 45°



ALTURA APROX (m)

6

Menor a 45°



DAP (cm)

25

ORIENTACION DE LA INCLINACION

Hacia la calle

Hacia la propiedad

Hacia el largo de la vereda

COPA DESBALANCEADA

DESCOPADO

DESCOPADO Y BROTADO

FUSTE

DESCORTEZAMIENTO

Cavidades

basal

media

alta

pequeñas

grandes

FRUCTIFICACIONES FUNGICAS

CODOMINANCIAS

CHORREADOS

Cavidad longitudinal en el fuste (m)

Espesor de pared remanente (cm)

RAIZ

Expuesta

Levanta vereda: m2

Provoca fisuras en el frente de la propiedad:

RAMAS

Quebradas/ Fisuradas

Secas/ Secas en las puntas

Con cavidades/ Tumores o Cancros

Bajas

Excesivas/ Cruzadas

Codominancias

Con mal ángulo de inserción

Tocones

Que invaden espacio aéreo

HOJAS

De coloración anormal

Con manchas foliares

Con signos de insectos

Síntomas de enfermedades

Defoliación total / parcial

Recomendaciones del inspector:

A: Objetivos de poda: Reducción Riesgo/ Eliminar interferencias/ Reducir sombra/resistencia al viento/mejorar la estetica

B: Tipos de poda: Formación/ Limpieza/ Aclareo/ Refaldado/Reducción de copa/ Terciado/ Balanceo

C: Extracción

D: Tratamiento sanitario

E: Trasplante

F: Corte de raíces

SUPEFRFICIAL

PROFUNDA

Observaciones:

ARBOL SECO DETECTADO DURANTE PODA FINAL.

SE REALIZÓ SEGUIMIENTO DE BROTAÇÃO DURANTE

TODO EL MES DE DICIEMBRE SIN RESULTADO

POSITIVO.

Datos del Inspector/Verificador

VIVIANO VERÓNICO

RODRIGUEZ

Nombre y Apellido

Firma

Firma

31008366

FM ó DNI

GOBIERNO DE LA CIUDAD DE BUENOS AIRES

PLANILLA DE INSPECCION DE ARBOLES

G.C.B.A.

INSPECCION N°

2969

AVISO:

S/R

FECHA DE RELEVAMIENTO:

5/1/2023

ARME

UBICACIÓN DEL ARBOL

CALLE

Av. Costanera Rafael Obligado

N°

6350 41

ESPECIE BOTANICA

Cupressus sp.

ARBOL SECO

✓

ARBOL SEMISECO

PARAMETROS MECANICOS Y SANITARIOS DEL ARBOL

INCLINACION:

SI/ NO

Mayor a 45°

-

Menor a 45°

✓

ALTURA APROX (m)

9

DAP (cm)

30

ORIENTACIÓN DE LA INCLINACION

Hacia la calle

-

Hacia la propiedad

-

Hacia el largo de la vereda

-

COPA DESBALANCEADA

-

DESCOPADO

-

DESCOPADO Y BROTADO

-

DESCORTEZAMIENTO

-

Cavidades

basal

media

alta

FRUCTIFICACIONES FUNGICAS

-

CODOMINANCIAS

-

CHORREADOS

-

Cavidad longitudinal en el fuste (m)

-

Espesor de pared remanente (cm)

-

RAIZ

Expuesta

Levanta vereda: m2

-

Provoca fisuras en el frente de la propiedad:

RAMAS

Quebradas/ Fisuradas

-

Secas/ Secas en las puntas

✓

Con cavidades/ Tumores o Cancros

-

Bajas

-

Excesivas/ Cruzadas

-

Codominancias

-

Con mal ángulo de inserción

-

Tocones

-

Que invaden espacio aéreo

-

HOJAS

De coloración anormal

-

Con manchas foliares

-

Con signos de insectos

-

Síntomas de enfermedades

-

Defoliación total/ parcial

-

Recomendaciones del inspector:

Objetivos de poda: Reducción Riesgo/ Eliminar interferencias/ Reducir sombra/resistencia al viento/mejorar la estetica

B: de poda: Formación/ Limpieza/ Aclareo/ Refaldado/Reducción de copa/ Terciado/ Balanceo

C: Extracción

D: Tratamiento sanitario

E: Trasplante

F: Corte de raíces

SUPEFRFICIAL

-

PROFUNDA

-

Observaciones:

Ejemplar completamente seco, defoliado.

Datos del Inspector/Verificador

Luis P. Gomez

Luis P. Gomez

Nombre y Apellido

Firma

27.346.493

FM ó DNI

GOBIERNO DE LA CIUDAD DE BUENOS AIRES

PLANILLA DE INSPECCION DE ARBOLES

G.C.B.A.

INSPECCION N°

2970

AVISO:

S/R

FECHA DE RELEVAMIENTO:

5/1/2023

ARME

UBICACIÓN DEL ARBOL

CALLE

Av. Costanera Rafael Obligado

N°

6350 LA2

ESPECIE BOTANICA

Cupressus sp.

ARBOL SECO

PARAMETROS MECANICOS Y SANITARIOS DEL ARBOL

ARBOL SEMISECO

ALTURA APROX (m)

DAP (cm)

INCLINACION: SI / NO

Mayor a 45°

Menor a 45°

ORIENTACIÓN DE LA INCLINACION

Hacia la calle

Hacia la propiedad

Hacia el largo de la vereda

COPA DESBALANCEADA

DESCOPADO

DESCOPADO Y BROTADO

DESCORTEZAMIENTO

Cavidades

basal

media

alta

FRUCTIFICACIONES FUNGICAS

CODOMINANCIAS

CHORREADOS

Cavidad longitudinal en el fuste (m)

Espesor de pared remanente (cm)

RAIZ

Expuesta

Levanta vereda: m2

Provoca fisuras en el frente de la propiedad: NO

RAMAS

Quebradas/ Fisuradas

Secas/ Secas en las puntas

Con cavidades/ Tumores o Cancros

Bajas

Excesivas/ Cruzadas

Codominancias

Con mal ángulo de inserción

Tocones

Que invaden espacio aéreo

HOJAS

De coloración anormal

Con manchas foliares

Con signos de insectos

Síntomas de enfermedades

Defoliación total / parcial

Recomendaciones del inspector:

A: Objetivos de poda: Reducción Riesgo/ Eliminar interferencias/ Reducir sombra/resistencia al viento/mejorar la estética

B: Métodos de poda: Formación/ Limpieza/ Aclareo/ Refaldado/ Reducción de copa/ Terciado/ Balanceo

C: Extracción

D: Tratamiento sanitario

E: Trasplante

F: Corte de raíces

SUPEFRFICIAL

PROFUNDA

Observaciones:

Ejemplar discrepante, nec, enido junto al contour de
barrizón.

Datos del Inspector/Verificador

Wagner P. Gomez

Wagner

27.346.493

Nombre y Apellido

Firma

FM ó DNI

GOBIERNO DE LA CIUDAD DE BUENOS AIRES

PLANILLA DE INSPECCION DE ARBOLES

G.C.B.A.

INSPECCION N°

2971

AVISO:

S/R

FECHA DE RELEVAMIENTO:

5/1/2023

ARME

UBICACIÓN DEL ARBOL

CALLE

AV. COSTANERA RAFAEL OBLIGADO (FRENTE AL INGRESO
POR DE LA MEMORIA)

N°

7200 LA (aprox.)

ESPECIE BOTANICA

Ligustrum lucidum (Ligustro)

ARBOL SECO

PARAMETROS MECANICOS Y SANITARIOS DEL ARBOL

ARBOL SEMISECO

INCLINACION:

SI / NO

Mayor a 45°

Menor a 45°

ALTURA APROX (m)

DAP (cm)

ORIENTACIÓN DE LA INCLINACION

Hacia la calle

Hacia la propiedad

Hacia el largo de la vereda

COPA DESBALANCEADA

DESCOPADO

DESCOPADO Y BROTADO

FUSTE

DESCORTEZAMIENTO

Cavidades

basal

media

alta

pequeñas

grandes

FRUCTIFICACIONES FUNGICAS

CODOMINANCIAS

CHORREADOS

Cavidad longitudinal en el fuste (m)

Espesor de pared remanente (cm)

RAIZ

Expuesta

Levanta vereda: m2

No

NO

Provoca fisuras en el frente de la propiedad:

NO

RAMAS

Quebradas/ Fisuradas

Secas/ Secas en las puntas

Con cavidades/ Tumores o Cancros

Bajas

Excesivas/ Cruzadas

Codominancias

Con mal ángulo de inserción

Tocones

Que invaden espacio aéreo

HOJAS

De coloración anormal

Con manchas foliares

Con signos de insectos

Síntomas de enfermedades

Defoliación total/parcial

Recomendaciones del inspector:

A: Objetivos de poda: Reducción Riesgo/ Eliminar Interferencias/ Reducir sombra/resistencia al viento/mejorar la estetica

B: Métodos de poda: Formación/ Limpieza/ Aclareo/ Refaldado/Reducción de copa/ Terciado/ Balanceo

C: Extracción

D: Tratamiento sanitario

E: Trasplante

F: Corte de raíces

SUPERFICIAL

PROFUNDA

Observaciones:

Ejemplar defectuoso, en quita longitudinal a lo largo de todo el fuste. Rebrotos basales que regeneran la copa de manera incipiente.

Datos del Inspector/Verificador

Werner P. Gomez

W. G. Gomez

27.346.993

Nombre y Apellido

Firma

FM ó DNI

GOBIERNO DE LA CIUDAD DE BUENOS AIRES

PLANILLA DE INSPECCION DE ARBOLES

G.C.B.A.

INSPECCION N°

2972

AVISO:

S/R

FECHA DE RELEVAMIENTO:

4/1/2023

ARME

UBICACIÓN DEL ARBOL

CALLE

CAP. GRAL. RAMÓN FREIRE

N°

781 E

ESPECIE BOTANICA

Ginkgo biloba

ARBOL SECO

✓

ARBOL SEMISECO

-

PARAMETROS MECANICOS Y SANITARIOS DEL ARBOL

INCLINACION: SI/ NO

Mayor a 45°

ALTURA APROX (m)

11

Menor a 45°

✓

DAP (cm)

35

ORIENTACIÓN DE LA INCLINACION

Hacia la calle

Hacia la propiedad

Hacia el largo de la vereda

COPA DESBALANCEADA

DESCOPADO

DESCOPADO Y BROTADO

DESCORTEZAMIENTO

Cavidades

FUSTE

basal

media

alta

FRUCTIFICACIONES FUNGICAS

CODOMINANCIAS

CHORREADOS

Cavidad longitudinal en el fuste (m)

Espesor de pared remanente (cm)

RAIZ

Expuesta

Levanta vereda: m2

No

No

Provoca fisuras en el frente de la propiedad: NO

RAMAS

Quebradas/ Fisuradas

Secas/ Secas en las puntas

Con cavidades/ Tumores o Cancros

Bajas

Excesivas/ Cruzadas

Codominancias

Con mal ángulo de inserción

Tocones

Que invaden espacio aéreo

HOJAS

De coloración anormal

Con manchas foliares

Con signos de insectos

Síntomas de enfermedades

Defoliación total/ parcial

Recomendaciones del inspector:

A. Objetivos de poda: Reducción Riesgo/ Eliminar interferencias/ Reducir sombra/resistencia al viento/mejorar la estetica

B. Tipos de poda: Formación/ Limpieza/ Aclareo/ Refaldado/Reducción de copa/ Terciado/ Balanceo

C: Extracción

D: Tratamiento sanitario

E: Trasplante

F: Corte de raíces

SUPEFRFICIAL

PROFUNDA

Observaciones:

Ejemplar seco, completamente defoliado, seco.

Datos del Inspector/Verificador

Wainer P. Gomez

L. S. Gomez

27.346.493

Nombre y Apellido

Firma

FM ó DNI

GOBIERNO DE LA CIUDAD DE BUENOS AIRES

PLANILLA DE INSPECCION DE ARBOLES

G.C.B.A.

INSPECCION N°

2973

AVISO:

S/R

FECHA DE RELEVAMIENTO:

4/1/2023

ARME

UBICACIÓN DEL ARBOL

CALLE

CAP. GRAL. RAMÓN FREIRE

N°

781 LA1

ESPECIE BOTANICA

Ginkgo biloba

ARBOL SECO

PARAMETROS MECANICOS Y SANITARIOS DEL ARBOL

ARBOL SEMISECO

ALTURA APROX (m)

71

INCLINACION:

SI

NO

Mayor a 45°

Menor a 45°

DAP (cm)

35

ORIENTACIÓN DE LA INCLINACION

Hacia la calle

Hacia la propiedad

Hacia el largo de la vereda

COPA DESBALANCEADA

DESCOPADO

DESCOPADO Y BROTADO

FUSTE

DESCORTEZAMIENTO

Cavidades

basal

media

alta

pequeñas

grandes

FRUCTIFICACIONES FUNGICAS

CODOMINANCIAS

CHORREADOS

Cavidad longitudinal en el fuste (m)

Espesor de pared remanente (cm)

RAIZ

Expuesta

Levanta vereda: m2

No

No

Provoca fisuras en el frente de la propiedad: No visibles

RAMAS

Quebradas/ Fisuradas

Secas/ Secas en las puntas

Con cavidades/ Tumores o Cancros

Bajas

Excesivas/ Cruzadas

Codominancias

Con mal ángulo de inserción

Tocones

Que invaden espacio aéreo

HOJAS

De coloración anormal

Con manchas foliares

Con signos de insectos

Síntomas de enfermedades

Defoliación total / parcial

Recomendaciones del inspector:

Objetivos de poda: Reducción Riesgo/ Eliminar interferencias/ Reducir sombra/resistencia al viento/mejorar la estetica

B: de poda: Formación/ Limpieza/ Aclareo/ Refaldado/Reducción de copa/ Terciado/ Balanceo

C: Extracción

D: Tratamiento sanitario

E: Trasplante

F: Corte de raíces

SUPEFRFICIAL

PROFUNDA

Observaciones:

Ejemplar con la totalidad de la copa seca, escasos brotes de gemas
basales en la parte media y baja del fuste.

Datos del Inspector/Verificador

Luis María P. Gómez

Luis María

27.396.993

Nombre y Apellido

Firma

FM ó DNI

GOBIERNO DE LA CIUDAD DE BUENOS AIRES

PLANILLA DE INSPECCION DE ARBOLES

G.C.B.A.

INSPECCION N°

2994

AVISO:

FECHA DE RELEVAMIENTO: 5/01/23

ARME

UBICACIÓN DEL ARBOL

CALLE

Ciudad de la Paz

N°

3363

ESPECIE BOTANICA

Acer negundo

ARBOL SECO

ARBOL SEMISECO

X

PARAMETROS MECANICOS Y SANITARIOS DEL ARBOL

INCLINACION: SI / NO

Mayor a 45°

ALTURA APROX (m)

11

Menor a 45°

DAP (cm)

35

ORIENTACION DE LA INCLINACION

Hacia la calle

Hacia la propiedad

Hacia el largo de la vereda

COPA DESBALANCEADA

DESCOPADO

DESCOPADO Y BROTADO

DESCORTEZAMIENTO

FRUCTIFICACIONES FUNGICAS

FUSTE

Cavidades

basal

media

alta

CODOMINANCIAS

CHORREADOS

pequeñas

grandes

Cavidad longitudinal en el fuste (m)

Espesor de pared remanente (cm)

RAIZ

Expuesta

Levanta vereda: m2

Provoca fisuras en el frente de la propiedad:

RAMAS

Quebradas/ Fisuradas

Secas/ Secas en las puntas

Con cavidades/ Tumores o Cancros

Bajas

Excesivas/ Cruzadas

Codominancias

Con mal ángulo de inserción

Tocones

Que invaden espacio aéreo

HOJAS

De coloración anormal

Con manchas foliares

Con signos de insectos

Síntomas de enfermedades

Defoliación total / parcial

Recomendaciones del inspector:

A: Objetivos de poda: Reducción Riesgo/ Eliminar interferencias/ Reducir sombra/resistencia al viento/mejorar la estetica

B: Tipos de poda: Formación/ Limpieza/ Aclareo/ Refaldado/Reducción de copa/ Terciado/ Balanceo

C: Extracción

D: Tratamiento sanitario

E: Trasplante

F: Corte de raíces

SUPEFRFICIAL

PROFUNDA


Observaciones:

El ejemplar se encuentra semiseco, con ramas principales completamente secas. Se observan ahuecamientos en la parte alta del fuste con fructificaciones fungicas.

Datos del Inspector/Verificador

Lucero Gallego

Nombre y Apellido



Firma

93879193

FM ó DNI

GOBIERNO DE LA CIUDAD DE BUENOS AIRES

PLANILLA DE INSPECCION DE ARBOLES

G.C.B.A.

INSPECCION N°

2975

AVISO:

S/R

FECHA DE RELEVAMIENTO:

4/1/2013

ARME

UBICACIÓN DEL ARBOL

CALLE

CONESA

N°

1206

ESPECIE BOTANICA

Melia azedarach (PARAISO)

ARBOL SECO

✓

ARBOL SEMISECO

-

PARAMETROS MECANICOS Y SANITARIOS DEL ARBOL

INCLINACION: SI / NO

Mayor a 45°

Menor a 45°

ALTURA APROX (m)

11

DAP (cm)

50

ORIENTACIÓN DE LA INCLINACION

Hacia la calle

Hacia la propiedad

Hacia el largo de la vereda

COPA DESBALANCEADA

✓

DESCOPADO

-

DESCOPADO Y BROTADO

DESCORTEZAMIENTO

✓

Cavidades

basal

media

alta

FUSTE

pequeñas

✓

✓

-

grandes

-

-

-

FRUCTIFICACIONES FUNGICAS

CODOMINANCIAS

CHORREADOS

Cavidad longitudinal en el fuste (m)

Espesor de pared remanente (cm)

RAIZ

Expuesta

Levanta vereda: m2

NO

NO

Provoca fisuras en el frente de la propiedad:

NO

RAMAS

Quebradas/ Flisuradas

Secas/ Secas en las puntas

Con cavidades/ Tumores o Cancros

Bajas

Excesivas/ Cruzadas

-

✓

✓

-

✓

Codominancias

Con mal ángulo de inserción

Tocones

Que invaden espacio aéreo

HOJAS

De coloración anormal

Con manchas foliares

Con signos de insectos

-

-

-

Síntomas de enfermedades

Defoliación total / parcial

-

Recomendaciones del inspector:

Objetivos de poda: Reducción Riesgo/ Eliminar Interferencias/ Reducir sombra/resistencia al viento/mejorar la estetica

B: de poda: Formación/ Limpieza/ Aclareo/ Refaldado/Reducción de copa/ Terciado/ Balanceo

C: Extracción

D: Tratamiento sanitario

E: Trasplante

F: Corte de raíces

SUPEERFICIAL

PROFUNDA

Observaciones:

Ejemplar completamente seco, con ramos quebradizos
Se debe reducir a cepa por que comparte planta con jaramones
vigorosos.

Datos del Inspector/Verificador

Luis P. Gómez

Luis P. Gómez

27.346.493

Nombre y Apellido

Firma

FM ó DNI

GOBIERNO DE LA CIUDAD DE BUENOS AIRES

PLANILLA DE INSPECCION DE ARBOLES

G.C.B.A.

INSPECCION N°

2976

AVISO:

FECHA DE RELEVAMIENTO:

28/12/22

ARME

UBICACIÓN DEL ARBOL

CALLE

CONESA

N°

299

ESPECIE BOTANICA

Fraxinus pennsylvanica

ARBOL SECO



ARBOL SEMISECO



PARAMETROS MECANICOS Y SANITARIOS DEL ARBOL

INCLINACION: SI / NO

Mayor a 45°

Menor a 45°

ALTURA APROX (m)

5

DAP (cm)

20

ORIENTACIÓN DE LA INCLINACION

Hacia la calle

Hacia la propiedad

Hacia el largo de la vereda

COPA DESBALANCEADA



DESCOPADO



DESCOPADO Y BROTADO

FUSTE

DESCORTEZAMIENTO



Cavidades

basal

media

alta

pequeñas

grandes

FRUCTIFICACIONES FUNGICAS

CODOMINANCIAS

CHORREADOS

Cavidad longitudinal en el fuste (m)

Espesor de pared remanente (cm)

RAIZ

Expuesta

Levanta vereda: m2



Provoca fisuras en el frente de la propiedad:

RAMAS

Quebradas/ Fisuradas

Secas/ Secas en las puntas

Con cavidades/ Tumores o Cancros

Bajas

Excesivas/ Cruzadas

Codominancias

Con mal ángulo de inserción

Tocones

Que invaden espacio aéreo

HOJAS

De coloración anormal

Con manchas foliares

Con signos de insectos

Síntomas de enfermedades

Defoliación total/ parcial

Recomendaciones del inspector:

Objetivos de poda: Reducción Riesgo/ Eliminar interferencias/ Reducir sombra/resistencia al viento/mejorar la estetica

Tipos de poda: Formación/ Limpieza/ Aclareo/ Refaldado/Reducción de copa/ Terciado/ Balanceo

C: Extracción

D: Tratamiento sanitario

E: Trasplante

F: Corte de raíces

SUPEFRFICIAL

PROFUNDA

Observaciones:

El fresno se ve completamente descortezado, todas sus ramas están secas.

Debido a obra de servicios se cortaron indolentemente sus raíces y no tiene la enfermedad.

Datos del Inspector/Verificador

LARA ALVARO

Nombre y Apellido

Firma

Firma

41328115

FM ó DN

GOBIERNO DE LA CIUDAD DE BUENOS AIRES

PLANILLA DE INSPECCION DE ARBOLES

G.C.B.A.

INSPECCION N°

2977

AVISO:

FECHA DE RELEVAMIENTO:

ARME

UBICACIÓN DEL ARBOL

CALLE

Conesa

N°

299 LD 1

ESPECIE BOTANICA

Fraxinus pennsylvanica

ARBOL SECO



ARBOL SEMISECO



PARAMETROS MECANICOS Y SANITARIOS DEL ARBOL

INCLINACION: SI / NO

Mayor a 45°

Menor a 45°

ALTURA APROX (m)

4

DAP (cm)

15

ORIENTACIÓN DE LA INCLINACION

Hacia la calle

Hacia la propiedad

Hacia el largo de la vereda

COPA DESBALANCEADA




DESCOPADO



DESCOPADO Y BROTADO

FUSTE

DESCORTEZAMIENTO



Cavidades


basal

media

alta

pequeñas

grandes



FRUCTIFICACIONES FUNGICAS

CODOMINANCIAS

CHORREADOS

Cavidad longitudinal en el fuste (m)

Espesor de pared remanente (cm)

RAIZ

Expuesta

Levanta vereda: m2



Provoca fisuras en el frente de la propiedad:

RAMAS



Quebradas/ Fisuradas

Secas/ Secas en las puntas

Con cavidades/ Tumores o Cancros

Bajas

Excesivas/ Cruzadas



Codominancias

Con mal ángulo de inserción

Tocones

Que invaden espacio aéreo

HOJAS

De coloración anormal

Con manchas foliares

Con signos de insectos



Síntomas de enfermedades

Defoliación total/ parcial

Recomendaciones del inspector:

Objetivos de poda: Reducción Riesgo/ Eliminar interferencias/ Reducir sombra/resistencia al viento/mejorar la estetica

Tipos de poda: Formación/ Limpieza/ Aclareo/ Refaldado/Reducción de copa/ Terciado/ Balanceo

C: Extracción

D: Tratamiento sanitario

E: Trasplante

F: Corte de raíces

SUPEFRFICIAL

PROFUNDA

Observaciones:

Arbol seco, descortezado, con gran cavidad basal.

Debido a obra de servicios se vieron afectadas sus raíces y su anclaje.

Datos del Inspector/Verificador

Lara Alvarez

Nombre y Apellido

Lara

Firma

41328115

FM ó DN

GOBIERNO DE LA CIUDAD DE BUENOS AIRES
PLANILLA DE INSPECCION DE ARBOLES

G.C.B.A.

INSPECCION N°

2978

AVISO:

FECHA DE RELEVAMIENTO:

23/12/22

ARME

UBICACIÓN DEL ARBOL

CALLE

Cramer

N°

2807

ESPECIE BOTANICA

Paraiso

ARBOL SECO

ARBOL SEMISECO

PARAMETROS MECANICOS Y SANITARIOS DEL ARBOL

INCLINACION: SI / NO

Mayor a 45°

Menor a 45°

ALTURA APROX (m)

15

DAP (cm)

90

ORIENTACION DE LA INCLINACION

Hacia la calle

Hacia la propiedad

Hacia el largo de la vereda

COPA DESBALANCEADA

DESCOPADO

DESCOPADO Y BROTADO

FUSTE

DESCORTEZAMIENTO

Cavidades

basal

media

alta

pequeñas

grandes

FRUCTIFICACIONES FUNGICAS

CODOMINANCIAS

CHORREADOS

Cavidad longitudinal en el fuste (m)

Espesor de pared remanente (cm)

RAIZ

Expuesta

Levanta vereda: m2

Provoca fisuras en el frente de la propiedad:

RAMAS

Quebradas/ Fisuradas

Secas/ Secas en las puntas

Con cavidades/ Tumores o Cancros

Bajas

Excesivas/ Cruzadas

Codominancias

Con mal ángulo de inserción

Tocones

Que invaden espacio aéreo

HOJAS

De coloración anormal

Con manchas foliares

Con signos de insectos

Síntomas de enfermedades

Defoliación total / parcial

Recomendaciones del inspector:

A: Objetivos de poda: Reducción Riesgo/ Eliminar interferencias/ Reducir sombra/resistencia al viento/mejorar la estetica

B: Tipos de poda: Formación/ Limpieza/ Aclareo/ Refaldado/Reducción de copa/ Terciado/ Balanceo

C: Extracción

D: Tratamiento sanitario

E: Trasplante

F: Corte de raíces

SUPERFICIAL

PROFUNDA

Observaciones:

Se determina extracción del ejemplar debido a que presenta varios defectos que comprometen su estabilidad. Se observa una rajadura longitudinal en el fuste de gran tamaño que permite ver el interior del mismo. Presenta además atorcimientos de gran tamaño y con moderada muerte en la parte superior comprometiendo una rama principal.

Datos del Inspector/Verificador

lecoro Gulozo

Nombre y Apellido

[Firma]

Firma

93879193

FM ó DNI

GOBIERNO DE LA CIUDAD DE BUENOS AIRES

PLANILLA DE INSPECCION DE ARBOLES

G.C.B.A.

INSPECCION N°

2979

AVISO:

S/R

FECHA DE RELEVAMIENTO:

10/1/2023

ARME

UBICACIÓN DEL ARBOL

CALLE

CRAMER

N°

1501

ESPECIE BOTANICA

Melia azedarach (PARAISO)

ARBOL SECO

✓

ARBOL SEMISECO

-

PARAMETROS MECANICOS Y SANITARIOS DEL ARBOL

INCLINACION: SI / NO

NO

Mayor a 45°

-

Menor a 45°

-

ALTURA APROX (m)

7

DAP (cm)

25

ORIENTACIÓN DE LA INCLINACION

Hacia la calle

-

Hacia la propiedad

-

Hacia el largo de la vereda

-

COPA DESBALANCEADA

✓

DESCOPADO

-

DESCOPADO Y BROTADO

-

DESCORTEZAMIENTO

✓

FRUCTIFICACIONES FUNGICAS

-

Cavidades

CODOMINANCIAS

-

basal

media

alta

CHORREADOS

-

pequeñas

-

-

-

Cavidad longitudinal en el fuste (m)

-

grandes

-

-

-

Espesor de pared remanente (cm)

-

RAIZ

Expuesta

NO

Provoca fisuras en el frente de la propiedad:

NO

Levanta vereda: m2

NO

RAMAS

Quebradas/ Fisuradas

-

Codominancias

-

Secas/ Secas en las puntas

✓

Con mal ángulo de inserción

-

Con cavidades/ Tumores o Cancros

-

Tocones

✓

Bajas

-

Que invaden espacio aéreo

-

Excesivas/ Cruzadas

-

HOJAS

De coloración anormal

-

Síntomas de enfermedades

-

Con manchas foliares

-

Defoliación total / parcial

-

Con signos de insectos

-

Recomendaciones del inspector:

Objetivos de poda: Reducción Riesgo/ Eliminar Interferencias/ Reducir sombra/resistencia al viento/mejorar la estetica

B: Tipos de poda: Formación/ Limpieza/ Aclareo/ Refaldado/Reducción de copa/ Terciado/ Balanceo

C: Extracción

D: Tratamiento sanitario

E: Trasplante

F: Corte de raíces

SUPERFICIAL

PROFUNDA

Observaciones:

Ejemplar completamente seco, defoliado.

Datos del Inspector/Verificador

Wagner J. P. Gomez

Wagner

27.346.493

Nombre y Apellido

Firma

FM ó DNI

GOBIERNO DE LA CIUDAD DE BUENOS AIRES

PLANILLA DE INSPECCION DE ARBOLES

G.C.B.A.

INSPECCION N°

2980

AVISO:

S/R

FECHA DE RELEVAMIENTO:

5/1/2023

ARME

UBICACIÓN DEL ARBOL

CALLE

GRAL. ENRIQUE MARTINEZ

N°

952

ESPECIE BOTANICA

Ulmus sp.

ARBOL SECO

☒

ARBOL SEMISECO

☐

PARAMETROS MECANICOS Y SANITARIOS DEL ARBOL

INCLINACION: SI / NO

Mayor a 45°

☐

ALTURA APROX (m)

Menor a 45°

☐

DAP (cm)

ORIENTACIÓN DE LA INCLINACION

Hacia la calle

☐

Hacia la propiedad

☐

Hacia el largo de la vereda

☐

COPA DESBALANCEADA

☐

DESCOPADO

☐

DESCOPADO Y BROTADO

☐

DESCORTEZAMIENTO

☒

Cavidades

FRUCTIFICACIONES FUNGICAS

☐

FUSTE

basal

media

alta

CODOMINANCIAS

☐

pequeñas

☐☒

CHORREADOS

☐

grandes

☒☐

Cavidad longitudinal en el fuste (m)

☐

Espesor de pared remanente (cm)

☐

RAIZ

Expuesta

NO

Provoca fisuras en el frente de la propiedad: NO

Levanta vereda: m2

NO

RAMAS

Quebradas/ Fisuradas

☐

Codominancias

☐

Secas/ Secas en las puntas

☒

Con mal ángulo de inserción

☐

Con cavidades/ Tumores o Cancros

☐

Tocones

☒

Bajas

☐

Que invaden espacio aéreo

☐

Excesivas/ Cruzadas

☐

HOJAS

De coloración anormal

☐

Síntomas de enfermedades

☐

Con manchas foliares

☐

Defoliación total / parcial

☐

Con signos de insectos

☐

Recomendaciones del inspector:

Objetivos de poda: Reducción Riesgo/ Eliminar interferencias/ Reducir sombra/resistencia al viento/mejorar la estetica

B: de poda: Formación/ Limpieza/ Aclareo/ Refaldado/Reducción de copa/ Terciado/ Balanceo

C: Extracción

D: Tratamiento sanitario

E: Trasplante

F: Corte de raíces

SUPEFRFICIAL

PROFUNDA

Observaciones:

Ejemplar de gran porte, completamente defoliado, seco.

Datos del Inspector/Verificador

Weimar J P Gómez

Luis Anguín

29.346.493

Nombre y Apellido

Firma

FM ó DNI

GOBIERNO DE LA CIUDAD DE BUENOS AIRES

PLANILLA DE INSPECCION DE ARBOLES

G.C.B.A.

INSPECCION N°

2981

AVISO:

S/R

FECHA DE RELEVAMIENTO:

4/1/2023

ARME

UBICACIÓN DEL ARBOL

CALLE

JORGE NEWBERY

N°

2439 / 41

ESPECIE BOTANICA

Jacaranda mimosifolia (Jacaranda)

ARBOL SECO



ARBOL SEMISECO



PARAMETROS MECANICOS Y SANITARIOS DEL ARBOL

INCLINACION: SI / NO Mayor a 45°

ALTURA APROX (m)

6

Menor a 45°

DAP (cm)

12

ORIENTACIÓN DE LA INCLINACION

Hacia la calle

Hacia la propiedad

Hacia el largo de la vereda

COPA DESBALANCEADA

DESCOPADO

DESCOPADO Y BROTADO

DESCORTEZAMIENTO

Cavidades

basal

media

alta

FRUCTIFICACIONES FUNGICAS

CODOMINANCIAS

CHORREADOS

Cavidad longitudinal en el fuste (m)

Espesor de pared remanente (cm)

RAIZ

Expuesta

Levanta vereda: m2

NO

NO

Provoca fisuras en el frente de la propiedad: NO

RAMAS

Quebradas/ Fisuradas

Secas/ Secas en las puntas

Con cavidades/ Tumores o Cancros

Bajas

Excesivas/ Cruzadas



Codominancias

Con mal ángulo de inserción

Tocones

Que invaden espacio aéreo

HOJAS

De coloración anormal

Con manchas foliares

Con signos de insectos

Síntomas de enfermedades

Defoliación total / parcial

Recomendaciones del inspector:

Objetivos de poda: Reducción Riesgo/ Eliminar interferencias/ Reducir sombra/resistencia al viento/mejorar la estetica

B: de poda: Formación/ Limpieza/ Aclareo/ Refaldado/Reducción de copa/ Terciado/ Balanceo

C: Extracción

D: Tratamiento sanitario

E: Trasplante

F: Corte de raíces

SUPEFRFICIAL

PROFUNDA

Observaciones:

Ejemplar seco, completamente defoliado, con signos de daño físico por ataduras mal ejecutadas y quiebre de rama.

Datos del Inspector/Verificador

Wagner J.P. Gine

Wagner

27.346.993

Nombre y Apellido

Firma

FM ó DNI

GOBIERNO DE LA CIUDAD DE BUENOS AIRES
PLANILLA DE INSPECCION DE ARBOLES

G.C.B.A.		INSPECCION N° 2982	
AVISO:			FECHA DE RELEVAMIENTO: 07/01
ARME			
UBICACIÓN DEL ARBOL			
CALLE	JURAMENTO.		N° 8218.
ESPECIE BOTANICA: Acaia mitchumii.			
ARBOL SECO		ARBOL SEMISECO	<input checked="" type="checkbox"/>
PARAMETROS MECANICOS Y SANITARIOS DEL ARBOL			
ALTURA APROX (m)	60	INCLINACION: SI / NO	Mayor a 45° <input type="checkbox"/> Menor a 45° <input checked="" type="checkbox"/>
DAP (cm)	80	ORIENTACIÓN DE LA INCLINACION	
		Hacia la calle	<input type="checkbox"/>
		Hacia la propiedad	<input type="checkbox"/>
		Hacia el largo de la vereda	<input type="checkbox"/>
COPIA DESBALANCEADA	<input checked="" type="checkbox"/>	DESCOPADO	<input type="checkbox"/>
FUSTE	DESCORTEZAMIENTO	DESCOPADO Y BROTADO	
	FRUCTIFICACIONES FUNGICAS		
	CODOMINANCIAS		
	CHORREADOS		
	Cavidades		
	basal	media	alta
	pequeñas		
	grandes	<input checked="" type="checkbox"/>	<input checked="" type="checkbox"/>
RAIZ	Expuesta	Provoca fisuras en el frente de la propiedad:	
	Levanta vereda: m2		
RAMAS	Quebradas/ Fisuradas	<input checked="" type="checkbox"/>	Codominancias
	Secas/ Secas en las puntas	<input checked="" type="checkbox"/>	Con mal ángulo de inserción
	Con cavidades/ Tumores o Cancros	<input checked="" type="checkbox"/>	Tocones
	Bajas		Que invaden espacio aéreo
	Excesivas/ Cruzadas		
HOJAS	De coloración anormal	Síntomas de enfermedades	
	Con manchas foliares	Defoliación total / parcial <input checked="" type="checkbox"/>	
	Con signos de insectos		

Recomendaciones del inspector:

Objetivos de poda: Reducción Riesgo/ Eliminar interferencias/ Reducir sombra/resistencia al viento/mejorar la estetica

B: Tipos de poda: Formación/ Limpieza/ Aclareo/ Refaldado/Reducción de copa/ Terciado/ Balanceo

E: Extracción

D: Tratamiento sanitario

E: Trasplante

F: Corte de raíces

SUPEFRFICIAL

PROFUNDA

Observaciones:

Extracción.

El árbol se eliminó por ser un
enfermo, viejo, con muchas ramas
y con presencia de la copa
sobre la vereda.

Datos del Inspector/Verificador

Nombre y Apellido

Firma

FM ó DN

GOBIERNO DE LA CIUDAD DE BUENOS AIRES

PLANILLA DE INSPECCION DE ARBOLES

G.C.B.A.

INSPECCION N°

2983

AVISO:

FECHA DE RELEVAMIENTO:

26/12/2022

ARME

UBICACIÓN DEL ARBOL

CALLE

MOLDES

N°

1150 LD

ESPECIE BOTANICA

NN

ARBOL SECO

☒

ARBOL SEMISECO

☐

PARAMETROS MECANICOS Y SANITARIOS DEL ARBOL

INCLINACION: SI / ☒ NO Mayor a 45°

ALTURA APROX (m)

3 mts

Menor a 45°

DAP (cm)

30

ORIENTACIÓN DE LA INCLINACION

Hacia la calle

Hacia la propiedad

Hacia el largo de la vereda

COPA DESBALANCEADA

DESCOPADO

DESCOPADO Y BROTADO

FUSTE

DESCORTEZAMIENTO

Cavidades

basal

media

alta

FRUCTIFICACIONES FUNGICAS

CODOMINANCIAS

CHORREADOS

Cavidad longitudinal en el fuste (m)

Espesor de pared remanente (cm)

RAIZ

Expuesta

Levanta vereda: m2

Provoca fisuras en el frente de la propiedad:

RAMAS

Quebradas/ Fisuradas

Secas/ Secas en las puntas

Con cavidades/ Tumores o Cancros

Bajas

Excesivas/ Cruzadas

Codominancias

Con mal ángulo de inserción

Tocones

Que invaden espacio aéreo

HOJAS

De coloración anormal

Con manchas foliares

Con signos de insectos

Síntomas de enfermedades

Defoliación total / parcial

Recomendaciones del inspector:

Objetivos de poda: Reducción Riesgo/ Eliminar interferencias/ Reducir sombra/resistencia al viento/mejorar la estetica

B: Tipos de poda: Formación/ Limpieza/ Aclareo/ Refaldado/Reducción de copa/ Terciado/ Balanceo

C: Extracción

D: Tratamiento sanitario

E: Trasplante

F: Corte de raíces

SUPEERFICIAL

PROFUNDA

Observaciones:

Arbol completamente seco en vereda de escuela

Datos del Inspector/Verificador

LARA ALARCON

Nombre y Apellido

Firma

41328115

FM ó DNI

GOBIERNO DE LA CIUDAD DE BUENOS AIRES
PLANILLA DE INSPECCION DE ARBOLES

G.C.B.A.

INSPECCION N°

2984

AVISO:

FECHA DE RELEVAMIENTO: 10/01/23

ARME

UBICACIÓN DEL ARBOL

CALLE

O' Higgins

N°

3579

ESPECIE BOTANICA

Acer negundo

ARBOL SECO

ARBOL SEMISECO

PARAMETROS MECANICOS Y SANITARIOS DEL ARBOL

INCLINACION: SI / NO Mayor a 45°

Menor a 45°

ALTURA APROX (m)

DAP (cm)

ORIENTACION DE LA INCLINACION

Hacia la calle

Hacia la propiedad

Hacia el largo de la vereda

COPA DESBALANCEADA

DESCOPADO

DESCOPADO Y BROTADO

FUSTE

DESCORTEZAMIENTO

FRUCTIFICACIONES FUNGICAS

Cavidades

CODOMINANCIAS

basal

media

alta

CHORREADOS

pequeñas

Cavidad longitudinal en el fuste (m)

grandes

Espesor de pared remanente (cm)

RAIZ

Expuesta

Levanta vereda: m2

Provoca fisuras en el frente de la propiedad:

RAMAS

Quebradas/ Fisuradas

Secas/ Secas en las puntas

Con cavidades/ Tumores o Cancros

Bajas

Excesivas/ Cruzadas

Codominancias

Con mal ángulo de inserción

Tocones

Que invaden espacio aéreo

HOJAS

De coloración anormal

Con manchas foliares

Con signos de insectos

Síntomas de enfermedades

Defoliación total / parcial

Recomendaciones del inspector:

A: Objetivos de poda: Reducción Riesgo/ Eliminar interferencias/ Reducir sombra/resistencia al viento/mejorar la estetica

B: Tipos de poda: Formación/ Limpieza/ Aclareo/ Refaldado/Reducción de copa/ Terciado/ Balanceo

C: Extracción

D: Tratamiento sanitario

E: Trasplante

F: Corte de raíces

SUPERFICIAL

PROFUNDA

Observaciones:

Se determina extracción del ejemplar que se encuentra completamente seco. Presenta abieceramiento en la base del fuste.

Datos del Inspector/Verificador

Lucero Gallozo

Nombre y Apellido

Firma

9387143

FM ó DNI

INSPECCION N°

2985

G.C.B.A.

AVISO:

FECHA DE RELEVAMIENTO: 02/01/23

ARME

800613974/22

UBICACIÓN DEL ARBOL

CALLE

O'Higgins

N°

2976 F

ESPECIE BOTANICA

Acer

ARBOL SECO

si

ARBOL SEMISECO

PARAMETROS MECANICOS Y SANITARIOS DEL ARBOL

INCLINACION: SI / NO

Mayor a 45°

Menor a 45°

ALTURA APROX (m)

8

DAP (cm)

40

ORIENTACIÓN DE LA INCLINACION

Hacia la calle

Hacia la propiedad

Hacia el largo de la vereda

COPA DESBALANCEADA

-

DESCOPADO

-

DESCOPADO Y BROTADO

-

FUSTE

DESCORTEZAMIENTO

Cavidades

basal

media

alta

pequeñas

grandes

FRUCTIFICACIONES FUNGICAS

CODOMINANCIAS

CHORREADOS

Cavidad longitudinal en el fuste (m)

Espesor de pared remanente (cm)

RAIZ

Expuesta

Levanta vereda: m2

Provoca fisuras en el frente de la propiedad:

RAMAS

Quebradas/ Fisuradas *

Secas/ Secas en las puntas *

Con cavidades/ Tumores o Cancros

Bajas

Excesivas/ Cruzadas *

Codominancias

Con mal ángulo de inserción

Tocones

Que invaden espacio aéreo

HOJAS

De coloración anormal

Con manchas foliares

Con signos de insectos

Síntomas de enfermedades

Defoliación total / parcial

Recomendaciones del inspector:

Objetivos de poda: Reducción Riesgo/ Eliminar interferencias/ Reducir sombra/resistencia al viento/mejorar la estetica

B: Tipos de poda: Formación/ Limpieza/ Aclareo/ Refaldado/Reducción de copa/ Terciado/ Balanceo

Extracción *

D: Tratamiento sanitario

E: Trasplante

F: Corte de raíces

SUPEFRFICIAL

PROFUNDA

Observaciones:

Arbol completamente seco hace tiempo. Un
poco inclinado.

Datos del Inspector/Verificador

Cielo de la

Nombre y Apellido

Firma

41.404.255

FM ó DNJ

GOBIERNO DE LA CIUDAD DE BUENOS AIRES

PLANILLA DE INSPECCION DE ARBOLES

INSPECCION N°

2986

G.C.B.A.

AVISO:

FECHA DE RELEVAMIENTO: 10/01/2023

ARME

UBICACIÓN DEL ARBOL

CALLE

O' Higgins

N°

3535

ESPECIE BOTANICA

Acer negundo

ARBOL SECO

ARBOL SEMISECO

PARAMETROS MECANICOS Y SANITARIOS DEL ARBOL

INCLINACION: SI / NO Mayor a 45°

ALTURA APROX (m)

9

Menor a 45°

DAP (cm)

55

ORIENTACION DE LA INCLINACION

Hacia la calle

Hacia la propiedad

Hacia el largo de la vereda

COPA DESBALANCEADA

DESCOPADO

DESCOPADO Y BROTADO

FUSTE

DESCORTEZAMIENTO

Cavidades

basal

media

alta

pequeñas

grandes

X

FRUCTIFICACIONES FUNGICAS

CODOMINANCIAS

CHORREADOS

Cavidad longitudinal en el fuste (m)

Espesor de pared remanente (cm)

RAIZ

Expuesta

Levanta vereda: m2

Provoca fisuras en el frente de la propiedad:

RAMAS

Quebradas/ Fisuradas

Secas/ Secas en las puntas

Con cavidades/ Tumores o Cancros

Bajas

Excesivas/ Cruzadas

Codominancias

Con mal ángulo de inserción

Tocones

Que invaden espacio aéreo

HOJAS

De coloración anormal

Con manchas foliares

Con signos de insectos

Síntomas de enfermedades

Defoliación total / parcial

Recomendaciones del inspector:

A: Objetivos de poda: Reducción Riesgo/ Eliminar interferencias/ Reducir sombra/resistencia al viento/mejorar la estetica

B: Tipos de poda: Formación/ Limpieza/ Aclareo/ Refaldado/Reducción de copa/ Terciado/ Balanceo

C: Extracción

D: Tratamiento sanitario

E: Trasplante

F: Corte de raíces

SUPERFICIAL

PROFUNDA

Observaciones:

El ejemplar se encuentra completamente seco.
Se determina su extracción. Podredumbre en
la base del fuste que compromete su estabilidad.

Datos del Inspector/Verificador

Nombre y Apellido

Luis Gallo

Firma

FM ó DNI

93.879.193



GOBIERNO DE LA CIUDAD DE BUENOS AIRES
PLANILLA DE INSPECCION DE ARBOLES

G.C.B.A.

INSPECCION N°

2987

AVISO:

S/A

FECHA DE RELEVAMIENTO:

4 / 1 / 2023

ARMP:

UBICACION DEL ARBOL

CALLE

Plaza Barrancas de Belgrano

ESPECIE BOTANICA

Pittosporum tobira

ARBOL SECO

X

ARBOL SEMISECO

PARAMETROS MECANICOS Y SANITARIOS DEL ARBOL

ALTURA APROX (m)

2

INCLINACION: SI / NO

Mayor a 45°

Menor a 45°

DAP (cm)

40

ORIENTACION DE LA INCLINACION

Hacia la calle

Hacia la propiedad

Hacia el largo de la vereda

COPA DESBALANCEADA

X

DESCOPADO

DESCOPADO Y BROTADO

DESCORTEZAMIENTO

Cavidades

FRUCTIFICACIONES FUNGICAS

CODOMINANCIAS / CORTEZA INCLUIDA

CHORREADOS

FISURADO

Cavidad longitudinal en el fuste (cm)

Espesor de pared remanente (cm)

Provoca figuras en el frente de la propiedad: SI / NO

RAIZ

Levanta vereda: m²

Quebradas/ Fisuradas

Secas/ Secas en las puntas

RAMAS

Con cavidades/ Tumores o Cancers

Bajas

Excesivas/ Cruzadas

HOJAS

De coloración anormal

Con manchas foliares

Con signos de insectos

Síntomas de enfermedades

Defoliación: total / parcial

Recomendaciones del inspector:

A: Objetivos de poda: Reducción Riesgo/ Eliminar Interferencias/ Reducir sombra/resistencia al viento/mejorar la estética

B: Tipos de poda: Integral/Formación/ Limpieza/ Aclareo/ Refaldado/Reducción de copa/ Terciado/ Balanceo

C: Extracción

D: Tratamiento sanitario

E: Trasplante

F: Corte de raíces

SUPERFICIAL

G: Forestación nueva: SI / NO

PROFUNDA

Observaciones:

Ejemplar seco, con codominancias; tiene ramas quebradas secas, con cavidades. Ubicado en centro de la plaza cercano a la biblioteca 11 de septiembre y La pampa. El ejemplar está desanclado, tiene movilidad en la base. Se recomienda extraer el ejemplar.

Datos del Inspector/Verificador

Cynthia S. Bozzola

Nombre y Apellido

[Firma]

Firma

34809902

FM 6 DNI

GOBIERNO DE LA CIUDAD DE BUENOS AIRES
PLANILLA DE INSPECCION DE ARBOLES

G.C.B.A.

INSPECCION N°

2988

AVISO:

CREAR AVISO

FECHA DE RELEVAMIENTO: 30/12/2022

ARME

UBICACIÓN DEL ARBOL

CALLE

ECHGVERNIA 3240(FRENTE) DENTRO Plaza Castelli

N°

3240(FRENTE)

ESPECIE BOTANICA

Pinus CANARIENSIS (PINO)

ARBOL SECO

✓

ARBOL SEMISECO

✓

PARAMETROS MECANICOS Y SANITARIOS DEL ARBOL

INCLINACION: SI / NO

Mayor a 45°

Menor a 45°

ALTURA APROX (m)

18

DAP (cm)

70

ORIENTACION DE LA INCLINACION

Hacia la calle

Hacia la propiedad

Hacia el largo de la vereda

COPA DESBALANCEADA

DESCOPADO

DESCOPADO Y BROTADO

FUSTE

DESCORTEZAMIENTO

Cavidades

basal

media

alta

pequeñas

grandes

FRUCTIFICACIONES FUNGICAS

CODOMINANCIAS

CHORREADOS

Cavidad longitudinal en el fuste (m)

Espesor de pared remanente (cm)

RAIZ

Expuesta

Levanta vereda: m2

Provoca fisuras en el frente de la propiedad:

RAMAS

Quebradas/ Fisuradas

Secas/ Secas en las puntas

Con cavidades/ Tumores o Cancros

Bajas

Excesivas/ Cruzadas

Codominancias

Con mal ángulo de inserción

Tocones

Que invaden espacio aéreo

HOJAS

De coloración anormal

Con manchas foliares

Con signos de insectos

Síntomas de enfermedades

Defoliación total / parcial

Recomendaciones del inspector:

A: Objetivos de poda: Reducción Riesgo/ Eliminar interferencias/ Reducir sombra/resistencia al viento/mejorar la estetica

B: Tipos de poda: Formación/ Limpieza/ Aclareo/ Refaldado/Reducción de copa/ Terciado/ Balanceo

C: Extracción

D: Tratamiento sanitario

E: Trasplante

F: Corte de raíces

SUPEFRFICIAL

PROFUNDA

Observaciones:

ÁRBOL DETECTADO COMPLETAMENTE SECO DURANTE

LA PODA LINEAL. NO ES UN ÁRBOL CADUCO NIES ÉPOCA

DE REPOSO POR LO CUAL SE DETERMINA QUE ESTÁ SECO Y SIN VITALIDAD.

Datos del Inspector/Verificador

Viviana Verónica

Rodriguez

Nombre y Apellido

Firma

31009366

FM ó DNI



GOBIERNO DE LA CIUDAD DE BUENOS AIRES
PLANILLA DE INSPECCION DE ARBOLES

G.C.B.A.

INSPECCION N°

2889

AVISO:

S/A

FECHA DE RELEVAMIENTO:

27/12/2022

ARME

UBICACION DEL ARBOL

CALLE

Plaza Felix Lima

ESPECIE BOTANICA

NN

ARBOL SECO

X

ARBOL SEMISECO

PARAMETROS MECANICOS Y SANITARIOS DEL ARBOL

ALTURA APROX (m)

5

INCLINACION: SI / NO

Mayor a 45°

Menor a 45°

DAP (cm)

30

ORIENTACION DE LA INCLINACION

Hacia la calle

Hacia la propiedad

Hacia el largo de la vereda

COPA DESBALANCEADA

X

DESCOPADO

DESCOPADO Y BROTADO

DESCORTEZAMIENTO

X

Cavidades

FRUCTIFICACIONES FUNGICAS

CODOMINANCIA / CORTEZA INCLUIDA

FUSTE

pequeñas

basal

media

alta

CHORREADOS

FISURADO

Cavidad longitudinal en el fuste (m)

Espesor de pared remanente (cm)

grandes

Expuesta

Provoca fisuras en el frente de la propiedad: SI / NO

RAIZ

Levanta vereda: m²

Quebradas/ Fisuradas

Secas/ Secas en las puntas

RAMAS

Con cavidades/ Tumores o Cánceros

Bajas

Excesivas/ Cruzadas

De coloración anormal

HOJAS

Con manchas foliares

Con signos de insectos

Codominancias

Con mal ángulo de inserción

Tocones

Que invaden espacio aéreo

Síntomas de enfermedades

Defoliación total/ parcial

Recomendaciones del inspector:

A: Objetivos de poda: Reducción Riesgo/ Eliminar Interferencias/ Reducir sombra/resistencia al viento/mejorar la estética

B: Tipos de poda: Integral/Formación/ Limpieza/ Aclareo/ Refaldado/Reducción de copa/ Terciado/ Balanceo

C: Extracción

D: Tratamiento sanitario

E: Trasplante

F: Corte de raíces

SUPERFICIAL

Observaciones:

PROFUNDA

Ejemplar seco, con corteza molida, tiene una cavidad en ramas. Copa desbalanceada y ramas secas. Se recomienda extraer el ejemplar. Cercano a sector de mesas de la plaza

Datos del Inspector/Verificador

Cinthia S. Bozzola

Nombre y Apellido

Firma

34809902

FM 6 DNI



GOBIERNO DE LA CIUDAD DE BUENOS AIRES
PLANILLA DE INSPECCION DE ARBOLES

G.C.B.A.

INSPECCION N°

2990

AVISO:

S/A

FECHA DE RELEVAMIENTO:

27/12/2022

ARMP:

UBICACION DEL ARBOL

CALLE

Plaza Félix Lima

ESPECIE BOTANICA

NN

ARBOL SECO

X

ARBOL SEMISECO

PARAMETROS MECANICOS Y SANITARIOS DEL ARBOL

ALTURA APROX (m)

4

INCLINACION: SI / NO

Mayor a 45°

Menor a 45°

DAP (cm)

30

ORIENTACION DE LA INCLINACION:

Hacia la calle

Hacia la propiedad

Hacia el largo de la vereda

COPA DESBALANCEADA

X

DESCOPADO

X

Cavidades

pequeñas

grandes

Exposición

Levanta vereda: m²

Quebradas/ Fisuradas

Secas/ Secas en las puntas

Con cavidades/ Tumores o Cancers

Bajas

Excesivas/ Cruzadas

De coloración anormal

Con manchas foliares

Con signos de insectos

Sintomas de enfermedades

Defoliación total / parcial

Defoliación total

Defoliación parcial

Defoliación total

Defoliación parcial

Defoliación total

Defoliación parcial

Defoliación total

Defoliación parcial

Defoliación total

Defoliación parcial

Defoliación total

Defoliación parcial

Defoliación total

Defoliación parcial

Defoliación total

Defoliación parcial

Defoliación total

Defoliación parcial

Defoliación total

Defoliación parcial

Defoliación total

Defoliación parcial

Defoliación total

Defoliación parcial

Defoliación total

Defoliación parcial

Defoliación total

Defoliación parcial

Defoliación total

Defoliación parcial

Defoliación total

Defoliación parcial

Recomendaciones del Inspector:

A: Objetivos de poda: Reducción Riesgo/ Eliminar Interferencias/ Reducir sombra/resistencia al viento/mejorar la estética

B: Tipos de poda: Integral/Formación/ Limpieza/ Aclareo/ Refaldado/Reducción de copa/ Terciado/ Balanceo

C: Extracción

D: Tratamiento sanitario

E: Trasplante

F: Corte de raíces

SUPERFICIAL

G: Forestación nueva: SI / NO

PROFUNDA

Observaciones:

Ejemplar seco, con descortezamiento; tiene ramas secas tocones, copa desbalanceada. Cercano al sector de mesas de la plaza. Se recomienda extraer el ejemplar.

Datos del Inspector/Verificador

Cynthia S. Bozzola

Nombre y Apellido

Firma

34809902

FM 6 DNI

GOBIERNO DE LA CIUDAD DE BUENOS AIRES

PLANILLA DE INSPECCION DE ARBOLES

G.C.B.A.

INSPECCION N°

2991

AVISO:

FECHA DE RELEVAMIENTO:

26/12/2022

ARME

UBICACIÓN DEL ARBOL

CALLE

Plaza Juan Jose Paso

N°

ESPECIE BOTANICA

NN

ARBOL SECO

ARBOL SEMISECO

PARAMETROS MECANICOS Y SANITARIOS DEL ARBOL

INCLINACION: SI / NO Mayor a 45°

ALTURA APROX (m)

9

Menor a 45°

DAP (cm)

50

ORIENTACIÓN DE LA INCLINACION

Hacia la calle

Hacia la propiedad

Hacia el largo de la vereda

COPA DESBALANCEADA

DESCOPADO

DESCOPADO Y BROTADO

FUSTE

DESCORTEZAMIENTO

Cavidades

basal

media

alta

pequeñas

grandes

FRUCTIFICACIONES FUNGICAS

CODOMINANCIAS

CHORREADOS

Cavidad longitudinal en el fuste (m)

Espesor de pared remanente (cm)

RAIZ

Expuesta

Levanta vereda: m2

Provoca fisuras en el frente de la propiedad:

RAMAS

Quebradas/ Fisuradas

Secas/ Secas en las puntas

Con cavidades/ Tumores o Cancros

Bajas

Excesivas/ Cruzadas

Codominancias

Con mal ángulo de inserción

Tocones

Que invaden espacio aéreo

HOJAS

De coloración anormal

Con manchas foliares

Con signos de insectos

Síntomas de enfermedades

Defoliación total/ parcial

Recomendaciones del inspector:

Objetivos de poda: Reducción Riesgo/ Eliminar interferencias/ Reducir sombra/resistencia al viento/mejorar la estetica

B: Tipos de poda: Formación/ Limpieza/ Aclareo/ Refaldado/Reducción de copa/ Terciado/ Balanceo

C: Extracción

D: Tratamiento sanitario

E: Trasplante

F: Corte de raíces

SUPEERFICIAL

PROFUNDA

Observaciones:

El árbol se encuentra frente a zona de juegos infantiles y debajo de él hay asientos que son utilizados. El árbol está en un camino principal

Datos del Inspector/Verificador

Lara Alvarez

Nombre y Apellido

Firma

Firma

4132815

FM ó DNI

G.C.B.A.

INSPECCION N°

2992

AVISO:

S/R

FECHA DE RELEVAMIENTO:

13/09/2022

ARME

UBICACIÓN DEL ARBOL

CALLE

Svperi

N°

1428

ESPECIE BOTANICA

Lagerstroemia indica (CRESPON)

ARBOL SECO

ARBOL SEMISECO

PARAMETROS MECANICOS Y SANITARIOS DEL ARBOL

INCLINACION: SI/NO

Mayor a 45°

Menor a 45°

ALTURA APROX (m)

3

DAP (cm)

12

ORIENTACION DE LA INCLINACION

Hacia la calle

Hacia la propiedad

Hacia el largo de la vereda

COPA DESBALANCEADA

DESCOPADO

DESCOPADO Y BROTADO

FUS

DESCORTEZAMIENTO

Cavidades

basal

media

alta

FRUCTIFICACIONES FUNGICAS

CODOMINANCIAS

CHORREADOS

pequeñas

grandes

Cavidad longitudinal en el fuste (m)

Espesor de pared remanente (cm)

RAIZ

Expuesta

Levanta vereda: m²

No

No

Provoca fisuras en el frente de la propiedad: NO

RAMAS

Quebradas/ Fisuradas

Secas/ Secas en las puntas

Con cavidades/ Tumores o Cancers

Bajas

Excesivas/ Cruzadas

Codominancias

Con mal ángulo de inserción

Tocones

Que invaden espacio aéreo

HOJAS

De coloración anormal

Con manchas foliares

Con signos de insectos

Síntomas de enfermedades

Defoliación total/parcial

Recomendaciones del inspector:

A: Objetivos de poda: Reducción Riesgo/ Eliminar interferencias/ Reducir sombra/resistencia al viento/mejorar la estetica

B: Tipos de poda: Formación/ Limpieza/ Aclareo/ Refaldado/Reducción de copa/ Terciado/ Balanceo

C: Extracción

D: Tratamiento sanitario

E: Trasplante

F: Corte de raíces

SUPERFICIAL

PROFUNDA

Observaciones:

Ejemplar semiseco, con descortezamiento general y agrietamientos
visibles en la madera expuesta.

Datos del Inspector/Verificador

W. P. Gómez

W. P. Gómez

27.346.493

Nombre y Apellido

Firma

FMI ó DNI

GOBIERNO DE LA CIUDAD DE BUENOS AIRES

PLANILLA DE INSPECCION DE ARBOLES

G.C.B.A.

INSPECCION N°

2983

AVISO:

FECHA DE RELEVAMIENTO:

6/1/23

ARME

UBICACIÓN DEL ARBOL

CALLE

VIRREY ARREDONDO

N°

2988

ESPECIE BOTANICA

MELIA AZEDARACH

ARBOL SECO

ARBOL SEMISECO

PARAMETROS MECANICOS Y SANITARIOS DEL ARBOL

INCLINACION: SI NO

Mayor a 45°

Menor a 45°

ALTURA APROX (m)

15

DAP (cm)

110

ORIENTACIÓN DE LA INCLINACION

Hacia la calle

Hacia la propiedad

Hacia el largo de la vereda

COPA DESBALANCEADA

DESCOPADO

DESCOPADO Y BROTADO

FUSTE

DESCORTEZAMIENTO

Cavidades

basal

media

alta

pequeñas

grandes

FRUCTIFICACIONES FUNGICAS

CODOMINANCIAS

CHORREADOS

Cavidad longitudinal en el fuste (m)

Espesor de pared remanente (cm)

RAIZ

Expuesta

Levanta vereda: m2

Provoca fisuras en el frente de la propiedad:

RAMAS

Quebradas/ Fisuradas

Secas/ Secas en las puntas

Con cavidades/ Tumores o Cancros

Bajas

Excesivas/ Cruzadas

Codominancias

Con mal ángulo de inserción

Tocones

Que invaden espacio aéreo

HOJAS

De coloración anormal

Con manchas foliares

Con signos de insectos

Síntomas de enfermedades

Defoliación total/ parcial

Recomendaciones del inspector:

Objetivos de poda: Reducción Riesgo/ Eliminar interferencias/ Reducir sombra/resistencia al viento/mejorar la estetica

B: Tipos de poda: Formación/ Limpieza/ Aclareo/ Refaldado/Reducción de copa/ Terciado/ Balanceo

Extracción

D: Tratamiento sanitario

E: Trasplante

F: Corte de raíces

SUPEFRFICIAL

PROFUNDA

Observaciones:

Múltiples alvecamientos en tronco y ramas principales de mucho peso. Tiene rajaduras y desgarros en el tronco. Presenta alvecamiento basal. La copa está verde pero se entiende que la parteumbre y el alvecamiento corre vertical por el tronco.

Datos del Inspector/Verificador

Lara Alvarez

Nombre y Apellido

Firma

Firma

41328115

FM ó DNJ

GOBIERNO DE LA CIUDAD DE BUENOS AIRES

PLANILLA DE INSPECCION DE ARBOLES

G.C.B.A.

INSPECCION N°

2994

AVISO:

FECHA DE RELEVAMIENTO:

26/12/2022

ARME

UBICACIÓN DEL ARBOL

CALLE

ZAPIOLA

N°

2867

ESPECIE BOTANICA

FRAXINUS PENNSYLVANICA

ARBOL SECO

ARBOL SEMISECO

PARAMETROS MECANICOS Y SANITARIOS DEL ARBOL

INCLINACION: SI/ NO

Mayor a 45°



Menor a 45°



ALTURA APROX (m)

9

DAP (cm)

60

ORIENTACION DE LA INCLINACION

Hacia la calle

Hacia la propiedad

Hacia el largo de la vereda

COPA DESBALANCEADA



DESCOPADO

DESCOPADO Y BROTADO



FUSTE

DESCORTEZAMIENTO

Cavidades

basal

media

alta

pequeñas

grandes

FRUCTIFICACIONES FUNGICAS

CODOMINANCIAS

CHORREADOS

Cavidad longitudinal en el fuste (m)

Espesor de pared remanente (cm)

RAIZ

Expuesta

Levanta vereda: m2



Provoca fisuras en el frente de la propiedad:

RAMAS

Quebradas/ Fisuradas

Secas/ Secas en las puntas

Con cavidades/ Tumores o Cancros

Bajas

Excesivas/ Cruzadas



Codominancias

Con mal ángulo de inserción

Tocones

Que invaden espacio aéreo

HOJAS

De coloración anormal

Con manchas foliares

Con signos de insectos

Síntomas de enfermedades

Defoliación total / parcial

Recomendaciones del inspector:

A: Objetivos de poda: Reducción Riesgo/ Eliminar interferencias/ Reducir sombra/resistencia al viento/mejorar la estetica

B: Tipos de poda: Formación/ Limpieza/ Aclareo/ Refaldado/Reducción de copa/ Terciado/ Balanceo

C: Extracción

D: Tratamiento sanitario

E: Trasplante

F: Corte de raíces

SUPEFRFICIAL

PROFUNDA

Observaciones:

El ejemplar presenta una estructura desbalanceada sin posibilidad de corrección técnica con podas, agravada por una importante inclinación hacia el lado desbalanceado. A todo esto se suma un sistema de raíces que ya fue podado y que por haber tenido plantera elevada no quedó totalmente bajo superficie lo cual sumado al desbalanceo de la copa e inclinación lo vuelven riesgoso de caída.

Datos del Inspector/Verificador

VIVIANA VERÓNICA

RODRIGUEZ

Nombre y Apellido



Firma

31009366

FM ó DNI

GOBIERNO DE LA CIUDAD DE BUENOS AIRES
PLANILLA DE INSPECCION DE ARBOLES

G.C.B.A.

INSPECCION N°

2995

AVISO:

5002432 40/22

FECHA DE RELEVAMIENTO:

ARME

UBICACIÓN DEL ARBOL

CALLE

Quesada

N°

1674

ESPECIE BOTANICA

Ficus benjamina

ARBOL SECO

ARBOL SEMISECO

PARAMETROS MECANICOS Y SANITARIOS DEL ARBOL

INCLINACION: SI / NO Mayor a 45°

ALTURA APROX (m)

16

Menor a 45°

DAP (cm)

70

ORIENTACIÓN DE LA INCLINACION

Hacia la calle

Hacia la propiedad

Hacia el largo de la vereda

PA DESBALANCEADA

DESCOPADO

DESCOPADO Y BROTADO

FUSTE

DESCORTEZAMIENTO

Cavidades

FRUCTIFICACIONES FUNGICAS

CODOMINANCIAS

CHORREADOS

Cavidad longitudinal en el fuste (m)

Espesor de pared remanente (cm)

RAIZ

Expuesta

Levanta vereda: m2

Provoca fisuras en el frente de la propiedad:

RAMAS

Quebradas/ Fisuradas

Secas/ Secas en las puntas

Con cavidades/ Tumores o Cancros

Bajas

Excesivas/ Cruzadas

Codominancias

Con mal ángulo de inserción

Tocones

Que invaden espacio aéreo

HOJAS

De coloración anormal

Con manchas foliares

Con signos de insectos

Síntomas de enfermedades

Defoliación total / parcial

Recomendaciones del inspector:

Objetivos de poda: Reducción Riesgo/ Eliminar interferencias/ Reducir sombra/resistencia al viento/mejorar la estetica

B: Tipos de poda: Formación/ Limpieza/ Aclareo/ Refaldado/Reducción de copa/ Terciado/ Balanceo

Extracción

D: Tratamiento sanitario

E: Trasplante

F: Corte de raíces

SUPERFICIAL

PROFUNDA

Observaciones:

Las raíces del ejemplar levantan el solado completamente produciendo desniveles en la vereda. La especie no tolera el corte de raíz por lo tanto la solución es la extracción del mismo. Su copa se encuentra demasiado crecida y avanza sobre la propiedad. El paso peatonal se ve obstaculizado momentáneamente.

Datos del Inspector/Verificador

Lucio Gallozo

Nombre y Apellido

[Firma]

Firma

93879193

FM ó DN



GOBIERNO DE LA CIUDAD DE BUENOS AIRES
"1983-2023. 40 Años de Democracia"

Hoja Adicional de Firmas
Informe gráfico

Número:

Buenos Aires,

Referencia: s/ Informes fitosanitarios 1965 al 1995

El documento fue importado por el sistema GEDO con un total de 31 pagina/s.

Digitally signed by Comunicaciones Oficiales
DN: cn=Comunicaciones Oficiales
Date: 2023.01.13 15:34:36 -03'00'

Digitally signed by Comunicaciones
Oficiales
DN: cn=Comunicaciones Oficiales
Date: 2023.01.13 15:34:38 -03'00'



Gobierno de la Ciudad Autónoma de Buenos Aires

"1983-2023. 40 Años de Democracia"

RESOLUCIÓN COMUNAL N.º 5.609.131/COMUNA13/23

Buenos Aires, 31 de enero de 2023

VISTO: La Constitución de la Ciudad Autónoma de Buenos Aires; las leyes N° 1777 y N° 3263/09; los Decretos N° 166/13 y N° 110/20; el Expediente Electrónico N° EX-2023-05564432- -GCABA- COMUNA13; y las planillas de inspección N° 2996; 2997; 2998; 2999; 3000; 3001; 3002; 3003; 3004; 3005; 3006; 3007; 3008; 3009; 3010; 3011; 3012; 3013; 3014; 3015; 3016; 3017; 3018; 3019; 3020; 3021; 3022; 3023; 3024; 3025; 3026; 3027; 3028; 3029; 3030 y 3031, y

CONSIDERANDO:

Que, por los autos citados en el Visto tramita la actuación iniciada en virtud a la necesidad de extraer los ejemplares arbóreos emplazados en las calles 3 de Febrero N° 3341; 3 de Febrero N° 4461 LD7; 3 de Febrero N° 4886 LD; Arias N° 2147 LA3; Campos Salles N° 1670; Ciudad Universitaria (11 Ejemplares); Conesa N° 200 (2 Ejemplares); Correa N° 2260; Cramer N° 1734; Cramer N° 315 Frente; Av. Federico Lacroze N° 2532; Av. Forest N° 1787; Jaramillo N° 1762; Ramallo N° 1975; Vedia y La Cachila (6 Ejemplares); Zapiola N° 200 (4 Ejemplares) y Manuela Pedraza N° 2630 LD, de esta Ciudad de Buenos Aires;

Que, sobre el particular, la Constitución de la Ciudad Autónoma de Buenos Aires establece en su artículo 127 que las Comunas son unidades de gestión política y administrativa con competencia territorial;

Que, asimismo, de conformidad con el artículo 128 del mismo cuerpo legal ejercen funciones de planificación, ejecución y control en forma exclusiva y concurrente con el Gobierno de la Ciudad respecto de las materias de su competencia;

Que, a su turno, el artículo 26 de la Constitución de la Ciudad establece: "El ambiente es patrimonio común. Toda persona tiene derecho a gozar de un ambiente sano, así como el deber de preservarlo y definirlo en provecho de las generaciones presentes y futuras";

Que, en virtud de los mencionados mandatos constitucionales, se sancionó la Ley N° 1.777 la cual tiene por finalidad, entre otras, promover la descentralización de las funciones del Gobierno de la Ciudad, preservando su integridad territorial, mejorar la eficiencia y la calidad de las prestaciones que brinda el Gobierno de la Ciudad, así como asegurar el desarrollo sustentable;

Que, dicha Ley especifica en su artículo 10 que las Comunas tienen a su cargo en forma exclusiva: "b) La planificación, ejecución y control de los trabajos de mantenimiento de los espacios verdes, de conformidad con la Ley de presupuesto";

Que, a su turno, el artículo 47 de la citada Ley establece que el Poder Ejecutivo implementa un proceso de transición que comprende, entre otras cuestiones, la transferencia gradual de competencias centralizadas a las unidades descentralizadas, en virtud de la aplicación del Título II;

Que, en ese marco es dictado el Decreto 166/13, disponiendo este en su artículo 1° la transferencia a las Comunas de la Ciudad Autónoma de Buenos Aires de las misiones, funciones y responsabilidades establecidas en la Ley N° 3.263 (Ley de Arbolado) con las excepciones puntuales que ella explicita;



Gobierno de la Ciudad Autónoma de Buenos Aires

"1983-2023. 40 Años de Democracia"

Que, esa Ley tiene por objeto proteger e incrementar el Arbolado Público Urbano, implementando los requisitos técnicos y administrativos a los que ajustar las tareas de intervención sobre los mismos;

Que, asimismo faculta a la autoridad de aplicación en su artículo 15 a talar o extraer especies arbóreas cuando "por su estado sanitario, fisiológico o por sus condiciones físicas no sea posible su recuperación" (inc. b) y "para garantizar la seguridad de las personas y/o bienes" (inc. c);

Que, la Ley N° 3263 establece, en sus artículos 5° a 7°, los recaudos a seguir en caso de plantación y/o reposición de arbolado público urbano;

Que, de acuerdo a lo que surge de las planillas de Inspección citados en el visto y a lo indicado por la Gerencia Operativa de Gestión Comunal mediante nota NO-2023-05575341-GCABA-COMUNA13 corresponde efectuar las extracciones de los ejemplares enunciados, de acuerdo a la normativa vigente;

Que, consecuentemente y por estrictas cuestiones de seguridad y Orden Público, corresponde dictar el acto administrativo que, con fundamento a lo expuesto, autorice la extracción del ejemplar involucrado.

Por ello y en uso de las facultades que le son propias,

LA PRESIDENTE DE LA JUNTA COMUNAL 13 RESUELVE:

Artículo 1°.- Autorízase a la Empresa Adjudicataria Mantelectric I.C.I.S.A., C.U.I.T. N° 30-52029200-0 a que, en el marco del contrato vigente, proceda a extraer por cuenta y orden del GCBA los ejemplares arriba mencionados emplazados en las calles 3 de Febrero N° 3341; 3 de Febrero N° 4461 LD7; 3 de Febrero N° 4886 LD; Arias N° 2147 LA3; Campos Salles N° 1670; Ciudad Universitaria (11 Ejemplares); Conesa N° 200 (2 Ejemplares); Correa N° 2260; Cramer N° 1734; Cramer N° 315 Frente; Av. Federico Lacroze N° 2532; Av. Forest N° 1787; Jaramillo N° 1762; Ramallo N° 1975; Vedia y La Cachila (6 Ejemplares); Zapiola N° 200 (4 Ejemplares) y Manuela Pedraza N° 2630 LD, de esta Ciudad de Buenos Aires.

Artículo 2°.- Cumplidas las extracciones dispuestas en el artículo precedente, se deberán plantar nuevos ejemplares.

Artículo 3°.- Fíjese un cartel junto a los ejemplares a ser extraídos por el plazo de diez (10) días corridos, en el que se informe sobre las circunstancias que motivan la decisión respectiva, indicando las vías de contacto con la autoridad competente.

Artículo 4°.- Comuníquese a la Junta Comunal. Publíquese en el Boletín Oficial de la Ciudad de Buenos Aires. Notifíquese y cumplido, archívese. **Scavino**