



GOBIERNO DE LA CIUDAD DE BUENOS AIRES
PLANILLA DE INSPECCION DE ARBOLES

INSPECCION N°

AVISO: 500463706/21

FECHA DE RELEVAMIENTO: 18/10/2021

ARME

UBICACION DEL ARBOL

CALLE Basualdo

N° 2790

ESPECIE BOTANICA Crespón

ARBOL SECO

ARBOL SEMISECO

PARAMETROS MECANICOS Y SANITARIOS DEL ARBOL

INCLINACION: SI NO Mayor a 45°
Menor a 45°

ALTURA APROX (m) 3

DAP (cm) 10

ORIENTACION DE LA INCLINACION: Hacia la calle
Hacia la propiedad
Hacia el largo de la vereda

COPA DESBALANCEADA DESCOPADO DESCOPADO Y BROTADO

FUSTE: DESCORTEZAMIENTO
Cavidades: basal media alta
pequeñas
grandes
FRUCTIFICACIONES FUNGICAS
CODOMINANCIAS
CHORREADOS
Cavidad longitudinal en el fuste (m)
Espesor de pared remanente (cm)

RAIZ: Expuesta Levanta vereda: m² Provoca fisuras en el frente de la propiedad: SI NO
Codigo de vereda: 661 AV 49

RAMAS: Quebradas/ Fisuradas
Secas/ Secas en las puntas
Con cavidades/ Tumores o Cancros
Bajas
Excesivas/ Cruzadas
Codominancias
Con mal ángulo de inserción
Tocones
Que invaden espacio aéreo

HOJAS: De coloración anormal Sintomas de enfermedades
Con manchas foliares Defoliación total / parcial
Con signos de insectos

Recomendaciones del inspector:
A: Objetivos de poda: Reducción Riesgo/ Eliminar interferencias/ Reducir sombra/resistencia al viento/mejorar la estetica
B: Tipos de poda: Formación/ Limpieza/ Aclareo/ Refaldado/Reducción de copa/ Terciado/ Balanceo
C: Extracción D: Tratamiento sanitario E: Trasplante F: Corte de raíces
SUPERFICIAL
PROFUNDA

Observaciones: Se solicita la extracción del ejemplar por encontrarse seco, con ramajeo y grandes cavidades basales. Sin reparación de vereda. EMERGENCIA

Datos del Inspector/Verificador

Julia Bogado

27592814

Nombre y Apellido

Firma

FM d DNI

CONVENIO FAUBA-CEBA









EXTRACCION

B. ASUNADO 2790

FI 45 FF6

Emergencia



GOBIERNO DE LA CIUDAD DE BUENOS AIRES
PLANILLA DE INSPECCIÓN DE ARBOLES

INSPECCIÓN N°

FECHA DE RELEVAMIENTO: 30/10/2021

AVISO

ARME

UBICACIÓN DEL ARBOL

CALLE: Botlle y Ondriny

N° 5407 LA

ESPECIE BOTANICA

ARBOL SECO

ARBOL SEMISECO

PARAMETROS MECANICOS Y SANITARIOS DEL ARBOL

INCLINACION: SI / Mayor a 45°

Menor a 45°

ALTURA APROX (m)

6

DAP (cm)

60

ORIENTACION DE LA INCLINACION

Hacia la calle

Hacia la propiedad

Hacia el largo de la vereda

COPIA DESBALANZADA

DESCOPADO

DESCOPADO Y BROTAJO

FLUTE

DESCORTEZAMIENTO

Cavidades

Grav

media

alta

Secundas

Grandes

FRUCTIFICACIONES FUNGICAS

CODOMINANCIAS

CHORREADOS

Cavidad longitudinal en el fuste (m)

Espesor de pared remanente (cm)

RAIZ

Expuesta

Levanta vereda: m'

Provoca fisuras en el frente de la propiedad: SI /

RAMAS

Quebradas/ Fisuradas

Secas/ Secas en las puntas

Con cavidades/ Tumores o Cancers

Rajas

Excesivas/ Cruzadas

Codomnancias

Con mal ángulo de inserción

Tacones

Que invaden espacio aéreo

HOJAS

De coloración anormal

Con manchas foliares

Con signos de insectos

Síntomas de enfermedades

Defoliación: total / parcial

Recomendaciones del inspector:

A: Objetivos de poda: Reducción riesgo/ Eliminar interferencias/ Reducir sombra/resistencia al viento/mejorar la estética

B: Tipos de poda: Formación/ Limpieza/ Aclareo/ Refaldado/Reducción de copa/ Terciado/ Balanceo

C: SANSECO

D: Tratamiento sanitario

E: Trasplante

F: Corte de raíces

SUPERFICIAL

PROFUNDA

Observaciones:

Esón Neo peligrosos, verde y platos en
vereda y 40 HA. buenas condiciones.

Datos del Inspector/Verificador

Olivero del Cerro Negro

Nombre y Apellido

Firma

DRE 13814000

FM 601





BARRIOS VILLA
LUNA LUCAS
20
STEP





Gobierno de la Ciudad de Buenos Aires
 PLANILLA DE INSPECCIÓN DE ARBOLES

INSPECCION N°

AVISO:

SIN RECLAMO

FECHA DE RELEVAMIENTO:

10/9/21

ARME

UBICACIÓN DEL ARBOL

CALLE

BERON DE ASTRADA

N°

6476

ESPECIE BOTANICA

ROBINIA

ARBOL SECO

ARBOL SEMISECO

PARAMETROS MECANICOS Y SANITARIOS DEL ARBOL

INCLINACION: SI NO

Mayor a 45°

ALTURA APROX (m)

3

Menor a 45°

DAP (cm)

20

ORIENTACION DE LA INCLINACION

Hacia la calle

Hacia la propiedad

Hacia el largo de la vereda

COPA DESBALANCEADA

DESCOPADO

DESCOPADO Y BROTADO

FUSTE

DESCORTEZAMIENTO

DESCOPADO

FRUCTIFICACIONES FUNGICAS

Cavidades

basal

media

alta

CODOMINANCIAS

pequeñas

CHORREADOS

grandes

Cavidad longitudinal en el fuste (m)

Espesor de pared remanente (cm)

RAIZ

Expuesta

Provoca fisuras en el frente de la propiedad: SI / NO

Levanta vereda: m²

Ancho de vereda:

Código de vereda:

RAMAS

Quebradas/ Fisuradas

Codominancias

Secas/ Secas en las puntas

Con mal ángulo de inserción

Con cavidades/ Tumores o Cancros

Tocones

Bajas

Que invaden espacio aéreo

Excesivas/ Cruzadas

HOJAS

De coloración anormal

Síntomas de enfermedades

Con manchas foliares

Defoliación total / parcial

Con signos de insectos

Recomendaciones del inspector:

A: Objetivos de poda: Reducción Riesgo/ Eliminar interferencias/ Reducir sombra/resistencia al viento/mejorar la estetica

B: Tipos de poda: Formación/ Limpieza/ Aclareo/ Refaldado/Reducción de copa/ Terciado/ Balanceo

C: Extracción

D: Tratamiento sanitario

E: Trasplante

F: Corte de raíces

SUPERFICIAL

PROFUNDA

Observaciones:

PROXIMIDAD ALTA. ARBOL SECO CON DESCORTEZAMIENTO,

LIBERA INCLINACION

SIN VEREDA NI PLANTERA.

SE SUGIERE EXTRACCION DE EMERGENCIA

Datos del Inspector/Verificador

GASTON HERRERA

[Firma]

3534623

Nombre y Apellido

Firma

FM o DNI

CON VENCIO

VBA-6CBA





BERON DE ASTRADA 6416





GOBIERNO DE LA CIUDAD DE BUENOS AIRES
PLANILLA DE INSPECCION DE ARBOLES

INSPECCION N°

AVISO

SIN RECLAMO

FECHA DE RELEVAMIENTO

10/19/13

ARME

UBICACION DEL ARBOL

CALLE

BERON DE ASTARDA

N°

6433

ESPECIE BOTANICA

FRESNO

ARBOL SECO

X

ARBOL SEMISECO

PARAMETROS MECANICOS Y SANITARIOS DEL ARBOL

INCLINACION: SI/NO

Mayor a 45°

Menor a 45°

ALTURA APROX (m)

3

DAP (cm)

50

ORIENTACION DE LA INCLINACION

Hacia la calle

Hacia la propiedad

Hacia el largo de la vereda

COPA DESBALANCEADA

DESCOPADO

DESCOPADO Y BROTADO

DESCORTEZAMIENTO

FRUCTIFICACIONES FUNGICAS

FUSTE

Cavidades

CODOMINANCIAS

pequeñas

basal

media

alta

CHORREADOS

grandes

Cavidad longitudinal en el fuste (m)

Espesor de pared remanente (cm)

RAIZ

Expuesta

Provoca fisuras en el frente de la propiedad: SI/NO

Levanta vereda: m²

Ancho de vereda:

4,40

Código de vereda

20

RAMAS

Quebradas/ Fisuradas

Codominancias

Secas/ Secas en las puntas

Con mal ángulo de inserción

Con cavidades/ Tumores o Cancros

Tocones

Bajas

Que invaden espacio aéreo

Excesivas/ Cruzadas

HOJAS

De coloración anormal

Síntomas de enfermedades

Con manchas foliares

Defoliación total / parcial

Con signos de insectos

Recomendaciones del Inspector:

A: Objetivos de poda: Reducción Riesgo/ Eliminar interferencias/ Reducir sombra/resistencia al viento/mejorar la estética

B: Tipos de poda: Formación/ Limpieza/ Aclareo/ Refaldado/Reducción de copa/ Terciado/ Balances

C: Extracción

D: Tratamiento sanitario

E: Trasplante

F: Corte de raíces

SUPERFICIAL

PROFUNDA

Observaciones:

PRIMORDIO ALTA. ARBOL SECO SIN COPA

DESCORTEZADO.

SIN VEREDA NI PLANTERA

SE SUBIERE EXTRACCION DE EMERGENCIA

Datos del Inspector/Verificador

GASTON HERRERA

MJD

355463

Nombre y Apellido

Firma

FIA ó DNI

CONVENIO VCA-BCBA



Charred tree trunk with a hole near the top.

GMH 320

AB 54 B CV

FERRETERIA
CALLE NEBRO



Beron de astrada

FF2 Ext 6433

EMERGENCIA



GOBIERNO DE LA CIUDAD DE BUENOS AIRES
PLANILLA DE INSPECCION DE ARBOLES

AVISO: [Redacted]

INSPECCION N° [Redacted]
FECHA DE RELEVAMIENTO: 12/10/2021

ARME [Redacted]

UBICACION DEL ARBOL

CALLE CASTAÑARES (ENTRADA INDOAMERICANO) N° 4500

ESPECIE BOTANICA AILANTHUS

ARBOL SECO [Redacted] ARBOL SEMISECO [Redacted]

PARAMETROS MECANICOS Y SANITARIOS DEL ARBOL

ALTURA APROX (m) 10 INCLINACION: SI / NO Mayor a 45° [Redacted]
Menor a 45° [Redacted]

DAP (cm) 150 ORIENTACION DE LA INCLINACION: Hacia la calle [Redacted]
Hacia la propiedad [Redacted]
Hacia el largo de la vereda [Redacted]

COPA DESBALANCEADA [Redacted] DESCOPADO [Redacted] DESCOPADO Y BROTADO [Redacted]

FUSTE	DESCORTEZAMIENTO	Cavidades			FRUCTIFICACIONES FUNGICAS
		basal	media	alta	CODOMINANCIAS
	pequeñas			✓	CHORREADOS
	grandes	✓			Cavidad longitudinal en el fuste (m)
					Espesor de pared remanente (cm)

RAIZ: Expuesta Levanta vereda: m² [Redacted] Provoca fisuras en el frente de la propiedad: SI / NO

RAMAS	Quebradas/ Fisuradas		Codominancias
	Secas/ Secas en las puntas		Con mal ángulo de inserción
	Con cavidades/ Tumores o Cancros		Tocones
	Bajas		Que invaden espacio aéreo
	Excesivas/ Cruzadas		

HOJAS	De coloración anormal		Síntomas de enfermedades
	Con manchas foliares		Defoliación total / parcial
	Con signos de insectos		

Recomendaciones del inspector:

A: Objetivos de poda: Reducción Riesgo/ Eliminar interferencias/ Reducir sombra/resistencia al viento/mejorar la estetica

B: Tipos de poda: Formación/ Limpieza/ Aclareo/ Refaldado/Reducción de copa/ Terciado/ Balanceo

C: Extracción D: Tratamiento sanitario E: Trasplante F: Corte de raíces

SUPERFICIAL [Redacted]
PROFUNDA [Redacted]

Observaciones:

Arbol muy deteriorado con huecos en la base, fisuras en el tronco medio. Ejemplar peligroso no merece plantarse por estar ubicado en zona verde. presencia de un hormiguero en una de sus cavidades.

Datos del Inspector/Verificador

Nombre y Apellido: Olan del Gran Legueros

Firma: [Signature]

DNI: 13814000 FM ó DNI













GOBIERNO DE LA CIUDAD DE BUENOS AIRES

PLANILLA DE INSPECCION DE ARBOLES

INSPECCION N°

AVISO:

SIN RECLAMO

FECHA DE RELEVAMIENTO: 23-8-27

ARME

UBICACION DEL ARBOL

CALLE

BOLETA INVENCIBLE ESQ. CAFAATE

N°

ESPECIE BOTANICA

SAUCE

ARBOL SECO

ARBOL SEMISECO

PARAMETROS MECANICOS Y SANITARIOS DEL ARBOL

INCLINACION: SI NO Mayor a 45°

ALTURA APROX (m)

7

Menor a 45°

DAP (cm)

70

ORIENTACION DE LA INCLINACION

Hacia la calle

Hacia la propiedad

Hacia el largo de la vereda

COPA DESBALANCEADA

DESCOPADO

DESCOPADO Y BROTADO

FUSTE

DESCORTEZAMIENTO

Cavidades

basal

media

alta

FRUCTIFICACIONES FUNGICAS

CODOMINANCIAS

CHORREADOS

Cavidad longitudinal en el fuste (m)

Espesor de pared remanente (cm)

RAIZ

Expuesta

Levanta vereda: m'

Provoca fisuras en el frente de la propiedad: SI NO

RAMAS

Quebradas/ Fisuradas

Secas/ Secas en las puntas

Con cavidades/ Tumores o Cancros

Bajas

Excesivas/ Cruzadas

Codomnancias

Con mal ángulo de inserción

Tocones

Que invaden espacio aéreo

HOJAS

De coloración anormal

Con manchas foliares

Con signos de insectos

Síntomas de enfermedades

Defoliación total / parcial

Recomendaciones del Inspector:

A: Objetivos de poda: Reducción Riesgo/ Eliminar interferencias/ Reducir sombra/resistencia al viento/mejorar la estetica

B: Tipos de poda: Formación/ Limpieza/ Aclareo/ Refaldado/Reducción de copa/ Terciado/ Balanceo

C: Extracción

D: Tratamiento sanitario

E: Trasplante

F: Corte de raíces

SUPERFICIAL

PROFUNDA

Observaciones:

AR ALTA. ARBOL DESBALANCEADO POR QUIEBRE DE UN RAMA. SE LE HIZO CORTE DE RAICES INTENSO DEL LADO DONDE ESTA DESBALANCEADO SIN VEREDA NI PLANTAS

SE SUGIERE EXTRACCION DE EMERGENCIA

Datos del Inspector/Verificador

BOGIAN MEMORANDI

Nombre y Apellido

[Signature]

Firma

3554625

FM ó DNI



DESVIO



EMERGENCIA



GOBIERNO DE LA CIUDAD DE BUENOS AIRES
PLANILLA DE INSPECCION DE ARBOLES

INSPECCION N°

FECHA DE RELEVAMIENTO: 12/10/2021

AVISO: []

ARME []

UBICACION DEL ARBOL []

CALLE Hudson

N° 4677

ESPECIE BOTANICA Eucalyptus

ARBOL SECO

ARBOL SEMISECO

PARAMETROS MECANICOS Y SANITARIOS DEL ARBOL

ALTURA APROX (m) 7 INCLINACION: SI / NO Mayor a 45°
Menor a 45°

DAP (cm) 65 ORIENTACION DE LA INCLINACION Hacia la calle
Hacia la propiedad
Hacia el largo de la vereda

COPA DESBALANCEADA DESCOPADO DESCOPADO Y BROTADO

FUSTE DESCORTEZAMIENTO FRUCTIFICACIONES FUNGICAS
Cavidades CODOMINANCIAS
pequeñas basal media alta CHORREADOS
grandes Cuidad longitudinal en el fuste (m)
Espesor de pared remanente (cm)

RAIZ Expuesta Levanta vereda: m² Provoca fisuras en el frente de la propiedad: SI / NO

RAMAS Quebradas/ Fisuradas Codominancias
Secas/ Secas en las puntas Con mal ángulo de inserción
Con cavidades/ Tumores o Cancros Tocones
Bajas Que invaden espacio aéreo
Excesivas/ Cruzadas

HOJAS De coloración anormal Síntomas de enfermedades
Con manchas foliares Defoliación total / parcial
Con signos de insectos

Recomendaciones del Inspector:

A: Objetivos de poda: Reducción Riesgo/ Eliminar interferencias/ Reducir sombra/resistencia al viento/mejorar la estetica

B: Tipos de poda: Formación/ Limpieza/ Aclareo/ Refaldado/Reducción de copa/ Terciado/ Balanceo

C: Extracción D: Tratamiento sanitario E: Trasplante F: Corte de raíces

SUPERFICIAL
PROFUNDA

Observaciones:

Eucalyptus seco, peligroso. veredas y plantas en buen estado. 4.40 de HA.

Datos del Inspector/Verificador

Nombre y Apellido: Oscar del Granero Leguano

Firma: [Signature]

DNI 13814000
FM ó DNI



Hudson 4677FF2

EXT





GOBIERNO DE LA CIUDAD DE BUENOS AIRES

PLANILLA DE INSPECCION DE ARBOLES

INSPECCION N°

AVISO:

SIN RECLAMO

FECHA DE RELEVAMIENTO:

16/9/21

AVISO:

UBICACION DEL ARBOL:

CALLE:

PIEDRA BUENA

N°

5548

ESPECIE BOTANICA:

TILO

ARBOL SECO

ARBOL SEMISECO

PARAMETROS MECANICOS Y SANITARIOS DEL ARBOL:

INCLINACION: SI / NO

Mayor a 45°

Menor a 45°

ALTURA APROX (m)

4

DAP (cm)

35

ORIENTACION DE LA INCLINACION

Hacia la calle

Hacia la propiedad

Hacia el largo de la vereda

COPIA DESBALANCEADA

DESCOPADO

DESCOPADO Y BROTADO

FUSTE

DESCORTEZAMIENTO

Cavidades

FRUCTIFICACIONES FUNGICAS

CODOMINANCIAS

CHORREADOS

Cavidad longitudinal en el fuste (m)

Espesor de pared remanente (cm)

RAIZ

Expuesta

Levanta vereda: m²

Provoca fisuras en el frente de la propiedad: SI / NO

Ancho de vereda:

Código de vereda:

RAMAS

Quebradas/ Fisuradas

Secas/ Secas en las puntas

Con cavidades/ Tumores o Cancros

Bajas

Excesivas/ Cruzadas

Codominancias

Con mal ángulo de inserción

Tocones

Que invaden espacio aéreo

HOJAS

De coloración anormal

Con manchas foliares

Con signos de insectos

Sintomas de enfermedades

Defoliación total / parcial

Recomendaciones del inspector:

A: Objetivos de poda: Reducción Riesgo/ Eliminar interferencias/ Reducir sombra/resistencia al viento/mejorar la estetica

B: Tipos de poda: Formación/ Limpieza/ Aclareo/ Refaldado/Reducción de copa/ Terciado/ Balanceo

C: Extracción

D: Tratamiento sanitario

E: Trasplante

F: Corte de raíces

SUPERFICIAL

PROFUNDA

Observaciones:

FUSTE CON HERIDA Y PUTRIFICACION EN LA BASE.

DESCORTEZADO

SIN VEREDA NI PLANTERA

DADA EXTRACCION EMERGENCIA

Datos del Inspector/Verificador

inv. AIR.

CONVENIO VBA-UBBA

GASTON HERGENA

35321613

Nombre y Apellido

Firma

FM ó DNI







5546

5548



5546

5548



GOBIERNO DE LA CIUDAD DE BUENOS AIRES
"2021 - Año del Bicentenario de la Universidad de Buenos Aires"

Número:

Buenos Aires,

Referencia: Intervenciones de emergencia de arbolado

A: Florencia Valia (DGEVYA),

Con Copia A: JORGE FIORENTINO (DGEVYA), LILIANA SANTOANDRE (UAC8), DEBORA BORAGINA (SSGCOM),

De mi mayor consideración:

Por medio de la presente, en estricto cumplimiento de la sentencia recaída en la Cámara Sala I del fuero Contencioso Administrativo, Tributario y de Relaciones de Consumo en autos "HERAS CLAUDIA c/ GOBIERNO DE LA CIUDAD DE BUENOS AIRES s/ AMPARO - AMBIENTAL" - EXPTE. N° A4570-2017/0, "FLORES, VIRGINIA c/GOBIERNO DE LA CIUDAD DE BUENOS AIRES s/AMPARO – AMBIENTAL" EXPTE N° 3330-2017/0 y "BARRUTI, MARÍA SOLEDAD c/GOBIERNO DE LA CIUDAD DE BUENOS AIRES s/AMPARO – AMBIENTAL" EXPTE N°61278-2020/0, esta Comuna 8 remite la información, que se adjunta como archivo de trabajo, sobre las intervenciones de emergencia de arbolado, para su publicación por el Gobierno de la Ciudad

Sin otro particular saluda atte.

Digitally signed by Comunicaciones Oficiales
DN: cn=Comunicaciones Oficiales
Date: 2021.10.01 12:15:07 -03'00'

Digitally signed by Comunicaciones Oficiales
DN: cn=Comunicaciones Oficiales
Date: 2021.10.01 12:15:07 -03'00'



GOBIERNO DE LA CIUDAD DE BUENOS AIRES
PLANILLA DE INSPECCION DE ARBOLES

INSPECCION N°

FECHA DE RELEVAMIENTO: 5/10/2021

AVISO: Oficio

ARME

UBICACIÓN DEL ARBOL: Entrada peatonal al Jumbo

CALLE: Av. F. de la Cruz N° 4602 LA1

ESPECIE BOTANICA: Fresno

ARBOL SECO: ARBOL SEMISECO:

PARAMETROS MECANICOS Y SANITARIOS DEL ARBOL

INCLINACION: SI NO Mayor a 45°
Menor a 45°

ALTURA APROX (m): 8

DAP (cm): 30 ORIENTACION DE LA INCLINACION: Hacia la calle
 Hacia la propiedad
 Hacia el largo de la vereda

COPA DESBALANCEADA: DESCOPADO: DESCOPADO Y BROTADO:

FUSTE: DESCORTEZAMIENTO: FRUCTIFICACIONES FUNGICAS:

Cavidades: basal media alta

pequeñas grandes CODOMINANCIAS:

CHORREADOS: CAVIDAD LONGITUDINAL EN EL FUSTE (m):

ESPAESOR DE PARED REMANENTE (cm):

RAIZ: Expuesta Levanta vereda: m² Provoca fisuras en el frente de la propiedad: SI / NO

RAMAS: Quebradas/ Fisuradas Secas/ Secas en las puntas Con cavidades/ Tumores o Cancros

Bajas Excesivas/ Cruzadas CODOMINANCIAS:

Con mal ángulo de inserción Tocones Que invaden espacio aéreo

HOJAS: De coloración anormal Síntomas de enfermedades

Con manchas foliares Defoliación total / parcial

Con signos de insectos

Recomendaciones del inspector:

A: Objetivos de poda: Reducción Riesgo/ Eliminar interferencias/ Reducir sombra/resistencia al viento/mejorar la estetica

B: Tipos de poda: Formación/ Limpieza/ Aclareo/ Refaldado/Reducción de copa/ Terciado/ Balanceo

C: Extracción D: Tratamiento sanitario E: Trasplante F: Corte de raíces

SUPERFICIAL
PROFUNDA

Observaciones: Se solicita la extracción del ejemplar por encontrarse seco. PRIORIDAD ALTA. Ramas con peligro de quebraduras. Zona de alta transitabilidad. EMERGENCIA.

Datos del Inspector/Verificador

Nombre y Apellido: Julio Bogado


Firma: [Firma]

27592814
FM ó DNI

Inspector
Convenio GCBA-FAVIBA









Av.F delacruz 4602la

FF2 Ext



GOBIERNO DE LA CIUDAD DE BUENOS AIRES

PLANILLA DE INSPECCION DE ARBOLES

G.C.B.A.

INSPECCION N°

99

AVISO:

FECHA DE RELEVAMIENTO:

13/10/21

ARME

UBICACION DEL ARBOL

CALLE

AV. PASEO COLON

N°

780 FT

ESPECIE BOTANICA

Tipuana tipu

ARBOL SECO

-

ARBOL SEMISECO

-

PARAMETROS MECANICOS Y SANITARIOS DEL ARBOL

INCLINACION: SI / NO

Mayor a 45°

-

Menor a 45°

-

ALTURA APROX (m)

18

DAP (cm)

100

ORIENTACION DE LA INCLINACION Hacia la calle

Hacia la propiedad

Hacia el largo de la vereda

COPA DESBALANCEADA

-

DESCOPADO

-

DESCOPADO Y BROTADO

-

FUSTE

DESCORTEZAMIENTO

Si

FRUCTIFICACIONES FUNGICAS

-

Cavidades

CODOMINANCIAS

-

basal

media

alta

CHORREADOS

-

pequeñas

-

-

-

Cavidad longitudinal en el fuste (m)

2,5

grandes

Si

Si

Si

Espesor de pared remanente (cm)

-

RAIZ

Expuesta

Levanta vereda: m²

NO, pero...

Provoca fisuras en el frente de la propiedad: SI / NO

NO

RAMAS

Quebradas/ Fisuradas

-

Codominancias

-

Secas/ Secas en las puntas

-

Con mal ángulo de inserción

-

Con cavidades/ Tumores o Cancros

Si

Tocones

-

Bajas

-

Que invaden espacio aéreo

-

Excesivas/ Cruzadas

-

HOJAS

De coloración anormal

-

Sintomas de enfermedades

-

Con manchas foliares

-

Defoliación total/parcial

-

Con signos de insectos

-

Recomendaciones del inspector:

A: Objetivos de poda: Reducción Riesgo/ Eliminar interferencias/ Reducir sombra/resistencia al viento/mejorar la estetica

B: Tipos de poda: Formación/ Limpieza/ Aclareo/ Refaldado/Reducción de copa/ Terciado/ Balanceo

C: Extracción

D: Tratamiento sanitario

E: Trasplante

F: Corte de raíces

SUPEFRFICIAL

PROFUNDA

Observaciones:

Posee cavidad longitudinal que afecta el fuste y se extiende hacia la parte RADICAL. Presencia de madera en descomposición en el fuste y en la parte radical ^{por debajo} de 40 cm. por debajo del cuello de la RAIZ. LA pudrición de la madera es catalogada como riesgo alto dentro de los lineamientos establecidos por el plan Maestro de arbolado lineal y la Ley 3263

Datos del Inspector/Verificador

WIGLA HOLMANN

Firma

33210684 DNI

Nombre y Apellido

FM ó DNI



GOBIERNO DE LA CIUDAD DE BUENOS AIRES
2021

INFORME FITOSANITARIO - Arbolado Urbano Comuna 1

Buenos Aires, 13 de Octubre de 2021

Calle: Av. Poseo Glón N° 780FT

Especie Botánica: Tipuana tipu / Árbol seco: Semiseco:

Parámetros mecánicos y sanitarios del árbol

Altura (M): 18 DAP (cm): 100 LC (M):

Inclinación: No Mayor a 45° - Menor a 45° Orientación de la inclinación: Hacia la calle:
Hacia la vereda:

Copa desbalanceada: - Descopado: - Descopado y brotado:

FUSTE	Descortezamiento: <u>Si</u>			
	Fructificaciones fúngicas: <u>No</u>			
	CAVIDADES	Basal	Media	Alta
	Pequeñas	-	-	-
	Grandes	<u>Si</u>	<u>Si</u>	<u>Si</u>
	Cavidad longitudinal en el fuste (m): <u>2,5</u>		Espesor de la pared remanente (cm):	

RAIZ	Expuesta: <u>No</u>
	Levanta vereda (m2): -
	Provoca fisuras en el frente de la propiedad: -

RAMAS	Quebradas/fisuradas: -	Codominancias: -
	Secas/secas en las puntas: -	Con mal ángulo de inserción: -
	Con cavidades/tumores/cancros: -	Excesivas/cruzadas: -

HOJAS	De coloración anormal: -	Defoliación parcial/total: -
	Con manchas foliares: -	Con signos o síntomas de enfermedades: -
	Con signos de insectos: -	

Observaciones: Cavidad longitudinal que afecta el fuste y se extiende hacia la parte radical. Con presencia de madera en descomposición. Pudrición de la madera catalogada como riesgo alto dentro de los lineamientos establecidos por el Plan Maestro del arbolado lineal y la ley 3263

Conforme a lo descripto en el presente informe, y según ley 3263, Capítulo 3, artículo 15, inciso B, D, Ley de Arbolado, se solicita la extracción del ejemplar para garantizar el bienestar de las personas y/o bienes.

Marta A. Grego S.
Inspector/a de Arbolado v

Firma

35.031.662
DNI



GOBIERNO DE LA CIUDAD DE BUENOS AIRES
2021

Buenos Aires, 13 de Octubre 2021

INFORME DE INSPECCION

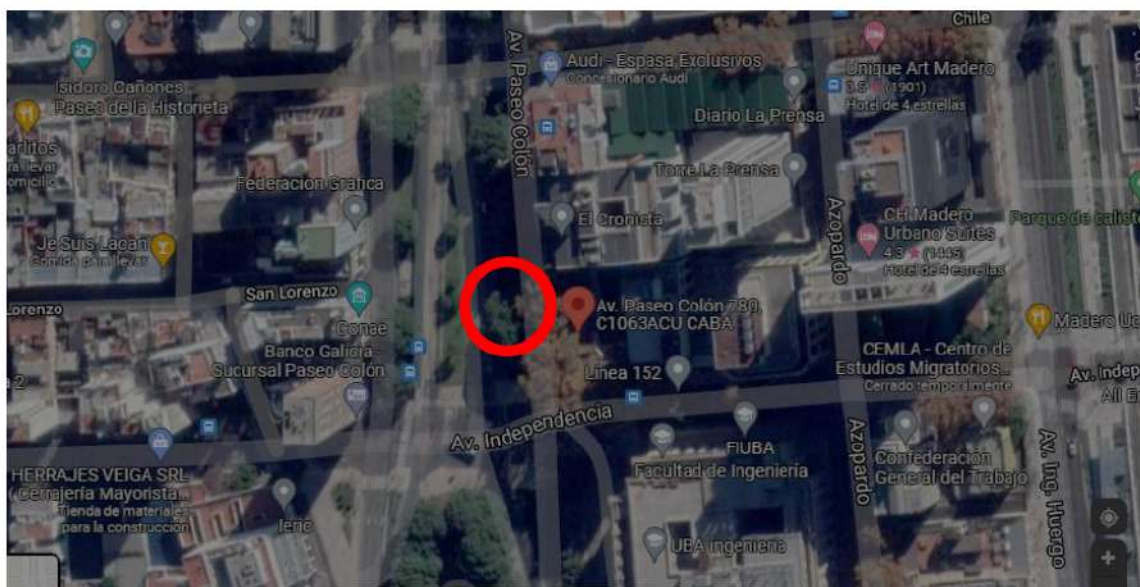
El día de la fecha se efectuó una nueva inspección sobre el ejemplar de Tipuana tipu ubicado dentro del paseo Metrobus del Bajo en la dirección Paseo Colón 780 Frente, entre Independencia y Chile.

Durante la inspección del espacio verde, se pudo observar días atrás la presencia de daños en el citado ejemplar debido al desprendimiento de un segmento de corteza con madera en descomposición, lo que permitió evidenciar la contundencia del daño en la zona fustal.

A continuación se presenta el informe tomando como referencia los lineamientos de riesgo del Plan Maestro de Arbolado y la ley 3263 de arbolado público urbano.

LOCALIZACIÓN.

El círculo de rojo de la imagen corresponde a la ubicación del ejemplar, se puede observar la frondosidad de la copa de la tipa.



La fotografía anterior fue tomada el día de la fecha al momento de la inspección del mismo donde se evidencian los restos de madera en descomposición, retirados de la oquedad que el árbol presenta.



GOBIERNO DE LA CIUDAD DE BUENOS AIRES

2021

Datos del árbol.

Nombre común: **Tipa**

Nombre científico: *Tipuana tipu*

Altura (m): estimada en 18

Diámetro a la altura del pecho (DAP, cm): Estimado en 100

Ubicación: Frente

El árbol presenta una importante cavidad longitudinal que afecta todo el fuste y que se prolonga hacia la parte radical del mismo, pudiendo apreciarse madera en descomposición debido a la facilidad con que pudieron desprenderse importantes segmentos del leño sin ninguna dificultad hasta llegar a madera sana.



GOBIERNO DE LA CIUDAD DE BUENOS AIRES
2021



Inspector de Arbolado y Espacios Verdes / Comuna 1



GOBIERNO DE LA CIUDAD DE BUENOS AIRES
2021



Inspector de Arbolado y Espacios Verdes / Comuna 1



GOBIERNO DE LA CIUDAD DE BUENOS AIRES

2021

La importante afectación del duramen y la grieta longitudinal que presenta este ejemplar lo hacen de por sí un árbol de riesgo, agravado por el hecho de que la descomposición del tronco se extiende al sistema radical, donde, en el sector que es posible inspeccionar, el mismo presenta el mismo grado de deterioro que el tronco, no pudiéndose evaluar la extensión del daño en los sectores inaccesibles.

En la imagen que se acompaña a continuación puede visualizarse la importancia del daño en raíces representado en la proporción que ingresa la pala dentro de la madera descompuesta de la raíz.



GOBIERNO DE LA CIUDAD DE BUENOS AIRES
2021



Inspector de Arbolado y Espacios Verdes / Comuna 1



GOBIERNO DE LA CIUDAD DE BUENOS AIRES

2021

La sumatoria de defectos, detectados en el caso del fuste y parcialmente determinados y supuestos en raíces, sumados a su ubicación al borde de una de las vías más transitadas de la ciudad hacen necesaria una intervención de emergencia a los efectos de prevenir cualquier accidente que podría producirse por un eventual colapso del ejemplar por fallo combinado de los daños que el mismo presenta.

Para determinar el umbral de riesgo y solicitar la extracción de emergencia se tuvieron presentes los lineamientos técnicos considerados en el plan maestro en el capítulo 7 en cuanto a la inspección visual del ejemplar, comprensión de la biología del árbol y su comportamiento en el lugar en donde está.

De igual manera se describe a continuación las categorías de defectos que ocasionan el riesgo y por consiguiente la medida de extracción solicitada como emergencia.

La pudrición de la madera catalogada como riesgo alto dentro de los lineamientos

1) Grieta, cavidad y madera en descomposición (podredumbre marrón)



GOBIERNO DE LA CIUDAD DE BUENOS AIRES
2021

El árbol presenta una grieta longitudinal que se transforma en cavidad, afectando una parte importante de de la circunferencia del tronco, con presencia de madera en descomposición .



2) Problemas de raíz.

La grieta continua por debajo del cuello del árbol, evidenciando la presencia de raíces en descomposición hasta donde es posible visualizar.



GOBIERNO DE LA CIUDAD DE BUENOS AIRES
2021



A continuación se adjunta un parcial de la tabla de probabilidad de fallas, extraído del Plan Maestro del Arbolado Público Lineal, donde de acuerdo a los datos surgidos de la inspección del ejemplar, el mismo categoriza en grado 4, que es el más alto de la escala y que corresponde con la situación del árbol inspeccionado.

MUY ALTO Los defectos superan cualquier acción correctiva quedando únicamente la posibilidad de la extracción del árbol	4	Multiplicidad de defectos significativos presentes Obstrucción total de señales de tránsito / luces o intersecciones Descomposición del tronco o cavidad/es superiores Pared remanente escasa Grietas Fuste que se divide en dos Defecto/s que afecten a más del 40% de la circunferencia del árbol Decaimiento generalizado Daños de más del 40% de raíces en su RCR Inclinación del árbol mayor a 45° con rotura de raíz Grietas o caries extensas desde fuste hacia ramas primarias Árboles muertos: obstrucción física de peatones o el tráfico de vehículos.
--	---	--

Otro elemento para la toma de decisión lo constituye el lugar de ubicación del ejemplar ya que se trata de una vía de alta intensidad de tránsito y próximo a una de las estaciones del Metrobus del Bajo.



GOBIERNO DE LA CIUDAD DE BUENOS AIRES
2021

Tabla 3: Observación del Tipo de uso del sitio: 1- 3 puntos

USO	PUNTAJE	OBSERVACIÓN
Usos Ocasionales	1	Caminos de bajo uso y senderos de parque, estacionamientos adyacentes a las áreas bajo uso, áreas naturales como bosques o zonas ribereñas, zonas de transición con el uso público limitado, las zonas industriales
Usos Intermedios	2	De moderada a baja: patios uso de la escuela, parques, y áreas de picnic, estacionamientos adyacentes a zonas de uso moderado, calles secundarias (barrios) y senderos del parque dentro de las áreas de uso moderado a alto, y dispersos. Campamentos.
Uso Frecuente	3	Rutas de acceso de emergencia, servicios médicos, zonas de acceso para discapacitados, patios de recreo, parques, y áreas de picnic, paradas de colectivos, edificios administrativos y viviendas, calles principales, cruces congestionados en áreas de uso alto, estacionamientos adyacentes a áreas de alto uso

Resumiendo, de acuerdo con los lineamientos arriba indicados y los datos surgidos de la evaluación visual del ejemplar de tipa (Tipuana tipu), producto de los defectos evidentes y visibles que configuran una situación de riesgo público, se recomienda el retiro del árbol inspeccionado bajo la modalidad de emergencia, de acuerdo con lo indicado en la ley 3263/09 en su artículo 15, incisos b) Por su estado sanitario, fisiológico o por sus condiciones físicas no sea posible su recuperación y c) Para garantizar la seguridad de las personas y/o bienes.

Equipo de Inspectores de Arbolado Urbano – Comuna 1

Leonardo Chinchilla C. DNI 95.622.600

Martín Grego S. DNI 35.031.662

Analía G. Biancotti DNI 32.146.555

Lucila Hollmann DNI 33.210.684



G O B I E R N O D E L A C I U D A D D E B U E N O S A I R E S
"2021 - Año del Bicentenario de la Universidad de Buenos Aires"

Hoja Adicional de Firmas
Informe gráfico

Número:

Buenos Aires,

Referencia: S/ PASEO COLON

El documento fue importado por el sistema GEDO con un total de 12 pagina/s.

Digitally signed by Comunicaciones Oficiales
DN: cn=Comunicaciones Oficiales
Date: 2021.10.13 14:03:15 -03'00'

Digitally signed by Comunicaciones
Oficiales
DN: cn=Comunicaciones Oficiales
Date: 2021.10.13 14:03:18 -03'00'



Gobierno de la Ciudad de Buenos Aires
PLANILLA DE INSPECCION DE ARBOLES

INSPECCION N°

AVISO: SIN RECLAMO

FECHA DE RELEVAMIENTO: 28-7-21

ARME

UBICACION DEL ARBOL

CALLE MARTINEZ CASTRO

N° 3162

ESPECIE BOTANICA

ALAMO

ARBOL SECO

ARBOL SEMISECO

PARAMETROS MECANICOS Y SANITARIOS DEL ARBOL

INCLINACION: SI NO Mayor a 45°

ALTURA APROX (m) 15

Menor a 45°

DAP (cm) 110

ORIENTACION DE LA INCLINACION

Hacia la calle

Hacia la propiedad

Hacia el largo de la vereda

COPA DESBALANCEADA

DESCOPADO

DESCOPADO Y BROTADO

DESCORTEZAMIENTO

FRUCTIFICACIONES FUNGICAS

FUSTE

DESCORTEZAMIENTO

CODOMINANCIAS

Cavidades

CHORREADOS

pequeñas

basal

media

alta

Cavidad longitudinal en el fuste (m)

grandes

Espesor de pared remanente (cm)

RAIZ

Expuesta

Provoca fisuras en el frente de la propiedad: SI NO

Levanta vereda: m²

RAMAS

Quebradas/ Fisuradas

Codomnancias

Secas/ Secas en las puntas

Con mal ángulo de inserción

Con cavidades/ Tumores o Cancros

Tocones

Bajas

Que invaden espacio aéreo

Excesivas/ Cruzadas

HOJAS

De coloración anormal

Sintomas de enfermedades

Con manchas foliares

Defoliación total/ parcial

Con signos de insectos

Recomendaciones del inspector:

A: Objetivos de poda: Reducción Riesgo/ Eliminar interferencias/ Reducir sombra/resistencia al viento/mejorar la estetica

B: Tipos de poda: Formación/ Limpieza/ Aclareo/ Refaldado/Reducción de copa/ Terciado/ Balanceo

C: Extracción D: Tratamiento sanitario E: Trasplante F: Corte de raíces

SUPERFICIAL

PROFUNDA

Observaciones:

PARA LA DESCORTEZAMIENTO, Y CON PUDRICIÓN
CERRAR PLANTERA. 15 m² HA
ARBOL SEMISECO, INCLINADO.
EXTRACCION DE EMERGENCIA

Datos del Inspector/Verificador

CONVENIO VBA-6CBA.

CASTRO HERRERA

[Handwritten Signature]

3554613

Nombre y Apellido

Firma

FM 6 DNI

126. 462.



A photograph showing a construction site with several large, cut tree stumps on a dirt ground. In the background, there is a building with a grey wall, a dark window with diagonal slats, and a dark door. A green banner with white text is overlaid on the image.

M.castro 3162FF2

EXT sos



GOBIERNO DE LA CIUDAD DE BUENOS AIRES

PLANILLA DE INSPECCION DE ARBOLES

INSPECCION N°

AVISO: SIN RECLAMO

FECHA DE RELEVAMIENTO: 28-7-21

ARME

UBICACION DEL ARBOL

CALLE

MARTINEZ CASTRO

N° 3162 FTE

ESPECIE BOTANICA

ALAMO

ARBOL SECO

ARBOL SEMISECO

X

PARAMETROS MECANICOS Y SANITARIOS DEL ARBOL

INCLINACION: SI / NO Mayor a 45°

Menor a 45°

ALTURA APROX (m)

13

DAP (cm)

40

ORIENTACION DE LA INCLINACION

Hacia la calle

Hacia la propiedad

Hacia el largo de la vereda

COPA DESBALANCEADA

DESCOPADO

DESCOPADO Y BROTADO

FUSTE

DESCORTEZAMIENTO

FRUCTIFICACIONES FUNGICAS

Cavidades

CODOMINANCIAS

basal

media

alta

CHORREADOS

pequeñas

Cavidad longitudinal en el fuste (m)

grandes

Espesor de pared remanente (cm)

RAIZ

Expuesta

Levanta vereda: m²

Provoca fisuras en el frente de la propiedad: SI / NO

RAMAS

Quebradas/ Fisuradas

Codominancias

Secas/ Secas en las puntas

Con mal ángulo de inserción

Con cavidades/ Tumores o Cancros

Tocones

Bajas

Que invaden espacio aéreo

Excesivas/ Cruzadas

HOJAS

De coloración anormal

Síntomas de enfermedades

Con manchas foliares

Defoliación total / parcial

Con signos de insectos

Recomendaciones del Inspector:

A: Objetivos de poda: Reducción Riesgo/ Eliminar interferencias/ Reducir sombra/resistencia al viento/mejorar la estetica

B: Tipos de poda: Formación/ Limpieza/ Aclareo/ Refaldado/Reducción de copa/ Terciado/ Balanceo

C: Extracción D: Tratamiento sanitario E: Trasplante F: Corte de raíces

SUPERFICIAL PROFUNDA

Observaciones:

R2 ALTA. GRAN PARTE SECO

SIN VEREDA ni PLANTERA

SE RECOMIENDA EXTRACCION DE EMERGENCIA

Datos del Inspector/Verificador

CONVENIO VBA-6CBA

GASTON HERZOG

[Firma]

3551623


Nombre y Apellido

Firma

FM 6 DNI

ING. ABR





M.castro 3162FF2

F.

EXT sos



GOBIERNO DE LA CIUDAD DE BUENOS AIRES
PLANILLA DE INSPECCION DE ARBOLES

INSPECCION N°

AVISO:

S004575/21

FECHA DE RELEVAMIENTO:

7/10/21

ARME

UBICACIÓN DEL ARBOL

CALLE

MIRALLA

N°

3021

ESPECIE BOTANICA

PARAISO

ARBOL SECO

ARBOL SEMISECO

X

PARAMETROS MECANICOS Y SANITARIOS DEL ARBOL

INCLINACION: SI / NO

Mayor a 45°

Menor a 45°

ALTURA APROX (m)

5

DAP (cm)

75

ORIENTACION DE LA INCLINACION

Hacia la calle

Hacia la propiedad

Hacia el largo de la vereda

COPA DESBALANCEADA

DESCOPADO

DESCOPADO Y BROTADO

DESCORTEZAMIENTO

Cavidades

FRUCTIFICACIONES FUNGICAS

FUSTE

basal

media

alta

CODOMINANCIAS

CHORREADOS

pequeñas

grandes

X

X

Cavidad longitudinal en el fuste (m)

Espesor de pared remanente (cm)

RAIZ

Expuesta

Levanta vereda: m²

Provoca fisuras en el frente de la propiedad: SI / NO

Ancho de vereda:

4,8

Código de vereda:

NA

RAMAS

Quebradas/ Fisuradas

Secas/ Secas en las puntas

Con cavidades/ Tumores o Cancros

Bajas

Excesivas/ Cruzadas

Codomnancias

Con mal ángulo de inserción

Tocones

Que invaden espacio aéreo

HOJAS

De coloración anormal

Con manchas foliares

Con signos de insectos

Síntomas de enfermedades

Defoliación total / parcial

Recomendaciones del inspector:

A: Objetivos de poda: Reducción Riesgo/ Eliminar interferencias/ Reducir sombra/resistencia al viento/mejorar la estetica

B: Tipos de poda: Formación/ Limpieza/ Aclareo/ Refaldado/Reducción de copa/ Terciado/ Balanceo

C: Extracción

D: Tratamiento sanitario

E: Trasplante

F: Corte de raíces

SUPERFICIAL

PROFUNDA

Observaciones:

ARBOL EN MALAS CONDICIONES, PARA EXTRACCION DE EMERGENCIA.

BRACOS CON CAVIDADES GRANDES.

ACHICAR PLANTERA A 4,8 ML (HAY FALTA 3m² DE VEREDA NA)

Datos del Inspector/Verificador

ING. AGZ

GASPAR NORZANO

Nombre y Apellido

(Firma)

Firma

313463

FM ó DNI



Frigo

L00 291





Miralla 3021FF2

EXT





G.C.B.A.

GOBIERNO DE LA CIUDAD DE BUENOS AIRES
PLANILLA DE INSPECCION DE ARBOLES

AVISO: [Redacted]

INSPECCION N°

ARME [Redacted]

FECHA DE RELEVAMIENTO: 23/09/2021

UBICACION DEL ARBOL

CALLE Murguiondo

N° 4780 LD

ESPECIE BOTANICA Tocon de Acer

ARBOL SECO ARBOL SEMISECO

PARAMETROS MECANICOS Y SANITARIOS DEL ARBOL

ALTURA APROX (m) 2 INCLINACION: SI / NO Mayor a 45° Menor a 45°

DAP (cm) 18 ORIENTACION DE LA INCLINACION Hacia la calle Hacia la propiedad Hacia el largo de la vereda

COPA DESBALANCEADA DESCOPADO DESCOPADO Y BROTADO

FUSTE	DESCORTEZAMIENTO	Cavidades			FRUCTIFICACIONES FUNGICAS
		basal	media	alta	CODOMINANCIAS
	pequeñas				CHORREADOS
	grandes				Cavidad longitudinal en el fuste (m)
					Espesor de pared remanente (cm)

RAIZ Expuesta Levanta vereda: m² 0 Provoca fisuras en el frente de la propiedad: SI / NO Cod 64PE Ancho Vereda 3,2

RAMAS Quebradas/ Fisuradas Secas/ Secas en las puntas Con cavidades/ Tumores o Cancros Bajas Excesivas/ Cruzadas Codominancias Con mal ángulo de inserción Tocones Que invaden espacio aéreo

HOJAS De coloración anormal Con manchas foliares Con signos de insectos Síntomas de enfermedades Defoliación total / parcial

Recomendaciones del inspector:

A: Objetivos de poda: Reducción Riesgo/ Eliminar interferencias/ Reducir sombra/resistencia al viento/mejorar la estetica

B: Tipos de poda: Formación/ Limpieza/ Aclareo/ Refaldado/Reducción de copa/ Terciado/ Balanceo

C: Extracción D: Tratamiento sanitario E: Trasplante F: Corte de raíces SUPEFRFICIAL PROFUNDA

Observaciones:

Extracción de emergencia
Ejemplar descopado, seco y con movimiento
sin vereda

Datos del Inspector/Verificador

Kevin Rotundo
Nombre y Apellido

[Signature]
Firma

35990398
FM ó DNI





TAROT
...
\$200
6061-8475
15-5055-180
...
TAROT
...
147
15-
...
Isabel





Murguiondo 4780ld

FiExt sos

4780

Isabel
61-8475
655-1803

61-8475
65-1803

EXT FF2 sos

Murguiondo 4780ld



GOBIERNO DE LA CIUDAD DE BUENOS AIRES
"2021 - Año del Bicentenario de la Universidad de Buenos Aires"

Número:

Buenos Aires,

Referencia: s/ Extracción de Emergencia en Paseo Colón N° 780 FT.-

A: Florencia Valia (DGEVYA),

Con Copia A: JORGE FIORENTINO (DGEVYA),

De mi mayor consideración:

Por medio de la presente y en mi calidad de Presidente de la Junta Comunal N° 1 informo que se procederá a la extracción del ejemplar de Tipuana tipu ubicado en la Avenida Paseo Colón N° 780 FT.

Para mejor proveer se adjunta Nota de la Gerencia Operativa de Gestión Comunal solicitando la extracción con el correspondiente informe y la Resolución aprobatoria de dicha extracción.-

Sin otro particular saluda atte.

Digitally signed by Comunicaciones Oficiales
DN: cn=Comunicaciones Oficiales
Date: 2021.10.14 10:11:06 -03'00'

Digitally signed by Comunicaciones Oficiales
DN: cn=Comunicaciones Oficiales
Date: 2021.10.14 10:11:07 -03'00'



GOBIERNO DE LA CIUDAD DE BUENOS AIRES
"2021 - Año del Bicentenario de la Universidad de Buenos Aires"

Número:

Buenos Aires,

Referencia: Ref.: EXTRACCIONES EMERGENCIA

A: Florencia Valia (DGEVYA),

Con Copia A: JORGE FIORENTINO (DGEVYA),

De mi mayor consideración:

Se envía para su debida publicación en un todo de acuerdo con la sentencia del JUZGADO DE 1RA INSTANCIA EN LO CONTENCIOSO ADMINISTRATIVO Y TRIBUTARIO N° 13 SECRETARÍA N°26, recaída en autos "HERAS CLAUDIA CONTRA GCBA y otros SOBRE AMPARO – AMBIENTAL" Número: EXP 4570/2017-0 CUIJ: EXP J-01-00014715-6/2017-0, ratificada por Sala I del Fuero Contencioso Administrativo, Tributario y de Relaciones de Consumo de la Ciudad. Cabe mencionar que el inspector actuante ha ingresado los Form de rigor.

Sin otro particular saluda atte.

Digitally signed by Comunicaciones Oficiales
DN: cn=Comunicaciones Oficiales
Date: 2021.10.14 10:26:01 -03'00'

Digitally signed by Comunicaciones Oficiales
DN: cn=Comunicaciones Oficiales
Date: 2021.10.14 10:26:02 -03'00'



G O B I E R N O D E L A C I U D A D D E B U E N O S A I R E S

"2021 - Año del Bicentenario de la Universidad de Buenos Aires"

Resolución Presidencia Junta Comuna

Número:

Buenos Aires,

Referencia: s/ Resolución de extracción - Emergencia - Inspección N° 99/2021.-

VISTO: La Constitución de la Ciudad de Buenos Aires, las Leyes N° 3263 y N° 1777, el Decreto N° 166/2013, 371-GCABA/13 y su modificatorio N° 110-GCABA/20, el acta de inspección N° 99/21 y;

CONSIDERANDO:

Que conforme surge del artículo 10 inciso a) de la Ley 1777, ante con lo establecido por el artículo 128 de la Constitución de la Ciudad de Buenos Aires, las Comunas tienen competencia exclusiva en materia de planificación, ejecución y control de los trabajos de mantenimiento urbano de las vías secundarias y otras de menor jerarquía, según normativa vigente;

Que con fecha 7 de mayo de 2013 se sancionó el Decreto n° 166/2013 por medio del cual se transfirió a las Comunas de la Ciudad Autónoma de Buenos Aires las misiones, funciones y responsabilidades establecidas en la Ley n° 3263, a excepción de las previstas en el artículo 1° de dicho Decreto, todo ello de conformidad con las competencias otorgadas por la Constitución de la Ciudad de Buenos Aires y por la Ley n.° 1777;

Que con fecha 20 de febrero de 2020 se aprobó el Decreto 110/AJG/20, modificatorio del Decreto N° 371/AJG/13 y de su respectivo Anexo I, continuando con el objeto de este último y ampliando las competencias relativas al mantenimiento del arbolado y Espacios Verdes a las Comunas, en lo concierne a su jurisdicción;

Que la Ley N° 3263 de arbolado público urbano prevé en su artículo 15 que la Autoridad de Aplicación podrá efectuar tareas de tala o extracción en diferentes supuestos;

Que conforme la delegación efectuada por el Decreto N° 166/2013 corresponde a las Comunas la aplicación del artículo 15 de la Ley N° 3263, a excepción de los casos previstos en los incisos d) y e) del mismo;

Que de ello se desprende que la Comuna podrá disponer la extracción de árboles en aquellos casos en que el árbol esté seco, o que por su estado sanitario, fisiológico o por sus condiciones físicas no sea posible su recuperación o para garantizar la seguridad de las personas o bienes, o cuando se encuentre fuera de la línea de plantación respecto al resto de los árboles de la vereda, constituyendo un obstáculo y/o cuando por su localización resulte imposible ubicar las entradas de vehículos necesarias para cumplir con los requerimientos de estacionamiento y carga y descarga dispuestos por el Código de Planeamiento Urbano para el uso correspondiente;

Que asimismo, el último párrafo del mismo artículo establece que siempre que no mediaran situaciones excepcionales que no admitan demora, se deberá fijar un cartel junto al ejemplar a ser extraído o talado por

el plazo de diez (10) días corridos, en el que se informe sobre las circunstancias que motivan la decisión respectiva, indicando las vías de contacto con la autoridad competente;

Que la Ley n.º 3263 establece, en sus artículos 5º a 7º, los recaudos a seguir en caso de plantación y/o reposición de arbolado público urbano;

Que el artículo 28 e incisos concordantes del art. 27 de la ley 1777, ponen en cabeza del Presidente de la Junta Comunal funciones de administración general;

Que de acuerdo a lo que surge del informe de Inspección citado en el visto y a lo indicado por la Gerencia Operativa de Gestión Comunal de esta Comuna N° 1 mediante NOTA N° 2021-31072919-GCABA-COMUNA1 corresponde efectuar la extracción del ejemplar ubicado en la calle AV. PASEO COLON N° 780 FT; de acuerdo a la normativa vigente;

Que en el supuesto de marras, la extracción a realizar es una EMERGENCIA, por lo cual no habrá tiempo para cumplir con el último párrafo del artículo 15 de la Ley N° 3263;

Por ello, y en uso de las facultades que le son propias,

EL PRESIDENTE DE LA JUNTA COMUNAL N°1

RESUELVE:

Artículo 1º.- Autorízase a la empresa VERDE INTEGRAL S.A., CUIT N° 30-71426384-2, destinada por cuenta y cargo de esta Comuna, a realizar las tareas de extracción del ejemplar ubicado en la calle AV. PASEO COLON N° 780 FT, conforme inspección presentada en Anexo IF-2021-31071485-GCABA-COMUNA1; y que a todos sus efectos, forma parte de esta Resolución.

Artículo 2º.- Cumplida la extracción dispuesta en el artículo precedente, se deberá plantar nuevos ejemplares.

Artículo 3º.- Comuníquese a la Junta Comunal. Regístrese. Publíquese en el Boletín Oficial de la Ciudad de Buenos Aires. Notifíquese. Cumplido, archívese.-